

Kabupaten SOLOK

DALAM ANGKA

Solok Regency In Figures

2017



Usaha Pertanian disekitar Dataran Datar Kabupaten Solok



BADAN PUSAT STATISTIK

KABUPATEN SOLOK

BPS-Statistic of Solok Regency

Kabupaten
SOLOK
DALAM ANGKA
Solok Regency in Figures
2017



Kabupaten Solok Dalam Angka

Solok Regency in Figures

2017

ISSN: 0251-3696

No. Publikasi/Publication Number: 21720.1612

Katalog/Catalog: 1102001.1303

Ukuran Buku/Book Size: 14,8 cm x 21 cm

Jumlah Halaman/Number of Pages: xlv + 491 halaman /pages

Naskah/Manuscript:

Badan Pusat Statistik Kabupaten Solok

BPS-Statistics of Solok Regency

Gambar Kover oleh/Cover Designed by:

Badan Pusat Statistik Kabupaten Solok

BPS-Statistics of Solok Regency

Ilustrasi Kover/Cover Illustration:

Danau Diatas/*Diatas Lake*

Diterbitkan oleh/Published by:

© BPS Kabupaten Solok/*BPS-Statistics of Solok Regency*

Dicetak oleh/Printed by:

CV.Demy

Dilarang mengumumkan, mendistribusikan, mengomunikasikan, dan/atau menggandakan sebagian atau seluruh isi buku ini untuk tujuan komersial tanpa izin tertulis dari Badan Pusat Statistik

Prohibited to announce, distribute, communicate, and/or copy part or all of this book for commercial purpose without permission from BPS-Statistics Indonesia

Peta Wilayah kabupaten Solok

MAP OF SOLOK REGENCY



Kepala BPS Kabupaten Solok
CHIEF STATISTICIAN OF SOLOK REGENCY



Arius Jonnaidi, SE



Kata Pengantar

Kabupaten Solok Dalam Angka 2017 merupakan publikasi tahunan yang diterbitkan oleh BPS Kabupaten Solok. Disadari bahwa publikasi ini belum sepenuhnya memenuhi harapan pihak pemakai data khususnya para perencana, namun diharapkan dapat membantu melengkapi penyusunan rencana pembangunan di Kabupaten Solok.

Publikasi ini dapat terwujud berkat kerja sama dan bantuan dari berbagai pihak baik instansi pemerintah maupun swasta. Kepada semua pihak yang telah memberikan bantuan disampaikan penghargaan dan terima kasih yang sebesar – besarnya.

Walaupun publikasi ini telah disiapkan sebaik-baiknya, namun disadari masih ada kekurangan dan kesalahan yang terjadi. Untuk perbaikan publikasi ini, tanggapan dan saran yang bersifat konstruktif dari para pemakai sangat diharapkan.

Kayu Aro, Agustus 2017

Kepala BPS

Kabupaten Solok

Arius Jonnaldi, SE



Preface

Solok Regency in Figures 2017 is an annual publication written by BPS Solok Regency. Honestly, this publication has not perfect yet and has not filled the user's hope, especially for the planners yet, but hopely it can help to equip compilation of development planning in this Solok regency.

This comprehensive publication has been made possible with the assistance and contribution from several governmental institutions and private organizations. To all parties who have been involved in the preparation of this publication, I would like to express my sincerest appreciation and gratitude.

Comments and constructive suggestions for the improvement of this publication are always welcome.

Kayu Aro, Agustus 2017
Chief Statistician of
Solok Regency

Arius Jonnaidi, SE

Daftar Isi/*Contents*

halaman
page

Peta Wilayah kabupaten Solok	iii
Kepala BPS Kabupaten Solok	iv
Kata Pengantar	v
<i>Preface</i>	vi
Daftar Isi/ <i>Contents</i>	vii
Daftar Tabel/ <i>List Of Tables</i>	ix
Daftar Gambar/ <i>List Of Figures</i>	xliii
Penjelasan Umum/ <i>Explanatory Notes</i>	xlv
1 Geografi dan Iklim	1
Geography and Climate	1
1.1 Geografi/ <i>Geography</i>	11
1.2 Iklim/ <i>Climate</i>	22
2 Pemerintahan	29
Government	29
2.1 Wilayah Administratif/ <i>Administrative Area</i>	37
2.2 Dewan Perwakilan Rakyat Daerah/ <i>The Regional House Of Representative</i>	52
2.3 Pegawai Negeri Sipil/ <i>Civil Servants</i>	71
2.4 Pertanahan/ <i>Land</i>	83
3 Kependudukan dan Ketenagakerjaan	89
Population and Employment	89
3.1 Kependudukan/ <i>Population</i>	100
3.2 Ketenagakerjaan/ <i>employment</i>	110
4 Sosial	123
Social	123
4.1 Pendidikan/ <i>Education</i>	142
4.2 Kesehatan/ <i>Health</i>	192

4.3	Agama/Region	213
4.4	Kriminalitas/crime	233
4.5	Lingkungan Hidup/ <i>Environment</i>	247
5	Pertanian	253
	Agriculture.....	253
5.1	Tanaman Pangan/ <i>Food Crops</i>	270
5.2	Hortikultura/ <i>Horticulture</i>	285
5.3	Perkebunan/ <i>estate crops</i>	312
5.4	Peternakan/ <i>livestock</i>	323
5.5	Perikanan/ <i>Fishery</i>	339
6	Industri dan Energi.....	355
	Industry and Energy.....	355
6.1	Industri/ <i>Industry</i>	362
6.2	Energi/ <i>Energy</i>	365
7	Perdagangan	371
	Trade	371
8	Hotel dan pariwisata.....	391
	Hotel and tourism.....	391
9.	Transportasi dan Komunikasi.....	403
	Transportation and Communication	403
10	Keuangan Daerah dan harga.....	439
	Local Finance and price.....	439
11	Pengeluaran Penduduk dan Konsumsi Makanan.....	455
	Population Expenditure and Food Consumption	455
12	Pendapatan Regional.....	465
	Regional Income.....	465
13	Perbandingan Antar Kabupaten/Kota	481
	Regency/Municipal Comparison	481

Daftar Tabel/*List Of Tables*

halaman
page

1.1.1	LUAS WILAYAH MENURUT KECAMATAN DI KABUPATEN SOLOK, 2016/ <i>TOTAL AREA BY SUBDISTRICT IN SOLOK REGENCY, 2016</i>	11
1.1.2	TINGGI WILAYAH DI ATAS PERMUKAAN LAUT (DPL) MENURUT KECAMATAN DI KABUPATEN SOLOK, 2016/ <i>HEIGHT ABOVE MEAN SEA LEVEL (AMSL) BY SUBDISTRICT IN SOLOK REGENCY, 2016</i>	12
1.1.3	JARAK DARI IBUKOTA KECAMATAN KE IBUKOTA KABUPATEN DI KABUPATEN SOLOK (KM), 2016/ <i>DISTANCE BETWEEN SUBDISTRICT CAPITAL AND REGENCY CAPITAL IN SOLOK REGENCY (KM), 2016</i>	13
1.1.4	LETAK GEOGRAFIS KABUPATEN SOLOK PER KECAMATAN, 2016/ <i>GEOGRAPHICAL LOCATION OF SOLOK REGENCY BY SUB DISTRICT, 2016</i>	14
1.1.5	BATAS - BATAS WILAYAH KABUPATEN SOLOK MENURUT KECAMATAN, 2016/ <i>GEOGRAPHICAL LOCATION OF SOLOK REGENCY BY SUB DISTRICT, 2016</i>	15
1.1.6	NAMA GUNUNG DAN TINGGINYA PER KECAMATAN/ <i>MOUNTAIN AND THEIR HEIGHT BY SUB DISTRICT, 2016</i>	16
1.1.7	NAMA SUNGAI PER KECAMATAN DAN LOKASINYA, 2016/ <i>RIVER BY SUB DISTRICT AND THEIR LOCATIONS, 2016</i>	17
1.1.8	NAMA DANAU, LOKASI, DAN LUASNYA, 2016/ <i>NAME, LOCATION, AND AREA OF LAKES, 2016</i>	21
1.2.1	RATA-RATA HARI HUJAN MENURUT STASIUN, 2016/ <i>AVERAGE OF RAINY DAY BY STATION, 2016</i>	22
1.2.2	RATA-RATA CURAH HUJAN (MM/BULAN) MENURUT STASIUN, 2016/ <i>AVERAGE OF RAINFALL BY STATION, 2016</i>	25
2.1.1	JUMLAH NAGARI DAN JORONG MENURUT KECAMATAN DI KABUPATEN SOLOK, 2016 / <i>NUMBER OF NAGARI AND JORONG BY SUBDISTRICT IN SOLOK REGENCY, 2016</i>	37

2.1.2	DAFTAR NAGARI DAN JORONG KECAMATAN PANTAI CERMIN, 2016/ <i>LIST OF NAGARI AND JORONG PANTAI CERMIN SUB DISTRICT</i> , 2016	38
2.1.3	DAFTAR NAGARI DAN JORONG KECAMATAN LEMBAH GUMANTI, 2016/ <i>LIST OF NAGARI AND JORONG LEMBAH GUMANTI SUB DISTRICT</i> , 2016	39
2.1.4	DAFTAR NAGARI DAN JORONG KECAMATAN HILIRAN GUMANTI, 2016/ <i>LIST OF NAGARI AND JORONG HILIRAN GUMANTI SUB DISTRICT</i> , 2016	40
2.1.5	DAFTAR NAGARI DAN JORONG KECAMATAN PAYUNG SEKAKI, 2016/ <i>LIST OF NAGARI AND JORONG PAYUNG SEKAKI SUB DISTRICT</i> , 2016	41
2.1.6	DAFTAR NAGARI DAN JORONG KECAMATAN TIGO LURAH, 2016/ <i>LIST OF NAGARI AND JORONG TIGO LURAH SUB DISTRICT</i> , 2016.....	42
2.1.7	DAFTAR NAGARI DAN JORONG KECAMATAN LEMBANG JAYA, 2016/ <i>LIST OF NAGARI AND JORONG LEMBANG JAYA SUB DISTRICT , 2016.....</i>	43
2.1.8	DAFTAR NAGARI DAN JORONG KECAMATAN DANAU KEMBAR, 2016/ <i>LIST OF NAGARI AND JORONG DANAU KEMBAR SUB DISTRICT</i> , 2016	44
2.1.9	DAFTAR NAGARI DAN JORONG KECAMATAN GUNUNG TALANG, 2016/ <i>LIST OF NAGARI AND JORONG GUNUNG TALANG SUB DISTRICT</i> , 2016	45
2.1.10	DAFTAR NAGARI DAN JORONG KECAMATAN BUKIT SUNDI, 2016/ <i>LIST OF NAGARI AND JORONG BUKIT SUNDI SUB DISTRICT</i> , 2016.....	46
2.1.11	DAFTAR NAGARI DAN JORONG KECAMATAN IX KOTO SUNGAI LASI, 2016/ <i>LIST OF NAGARI AND JORONG IX KOTO SUNGAI LASI SUB DISTRICT</i> , 2016	47
2.1.12	DAFTAR NAGARI DAN JORONG KECAMATAN KUBUNG, 2016/ <i>LIST OF NAGARI AND JORONG KUBUNG SUB DISTRICT</i> , 2016	48

2.1.13	DAFTAR NAGARI DAN JORONG KECAMATAN X KOTO DIATAS, 2016/ <i>LIST OF NAGARI AND JORONG X KOTO DIATAS SUB DISTRICT</i> , 2016.....	49
2.1.14	DAFTAR NAGARI DAN JORONG KECAMATAN X KOTO SINGKARAK, 2016/ <i>LIST OF NAGARI AND JORONG X KOTO SINGKARAK SUB</i> <i>DISTRICT</i> , 2016.....	50
2.1.15	DAFTAR NAGARI DAN JORONG KECAMATAN JUNJUNG SIRIH, 2016/ <i>LIST OF NAGARI AND JORONG JUNJUNG SIRIH SUB DISTRICT</i> , 2016.....	51
2.2.1	JUMLAH ANGGOTA DEWAN PERWAKILAN RAKYAT DAERAH MENURUT PARTAI POLITIK DAN JENIS KELAMIN DI KABUPATEN SOLOK, 2016/ <i>NUMBER OF MEMBERS OF THE REGIONAL HOUSE</i> <i>OF REPRESENTATIVES BY POLITICAL PARTIES AND SEX IN SOLOK</i> <i>REGENCY, 2016</i>	52
2.2.2	JUMLAH ANGGOTA DEWAN PERWAKILAN RAKYAT DAERAH MENURUT USIA DI KABUPATEN SOLOK, 2016/ <i>NUMBER OF</i> <i>MEMBERS OF THE REGIONAL HOUSE OF REPRESENTATIVES BY</i> <i>AGE IN SOLOK REGENCY, 2016</i>	53
2.2.3	JUMLAH ANGGOTA DEWAN PERWAKILAN RAKYAT DAERAH MENURUT TINGKAT PENDIDIKAN DI KABUPATEN SOLOK, 2016/ <i>NUMBER OF MEMBERS OF THE REGIONAL HOUSE OF</i> <i>REPRESENTATIVES BY EDUCATION IN SOLOK REGENCY, 2016</i>	54
2.2.4	BANYAKNYA PRODUK HUKUM DPRD MENURUT JENIS KEPUTUSAN DI KABUPATEN SOLOK, 2016/ <i>NUMBER OF REGULATION DPRD BY</i> <i>CATEGORY IN SOLOK REGENCY, 2016</i>	55
2.2.5	NAMA KETUA DPRD KABUPATEN SOLOK, 2016/ <i>CHIEF OF</i> <i>REGIONAL PARLIAMENT OF SOLOK REGENCY, 2016</i>	56
2.2.6	NAMA ANGGOTA DPRD KABUPATEN SOLOK, 2016/ <i>LIST OF</i> <i>COUNCIL MEMBERS REGIONAL PARLIAMENT OF SOLOK REGENCY,</i> <i>2016</i>	57

2.2.7	BANYAKNYA KEGIATAN/SIDANG YANG TELAH DILAKSANAKAN DPRD, 2016/ <i>NUMBER OF CONVENING ACTIVITIES BY SOLOK REGENCY LEGISLATIVE ASSEMBLY, 2016</i>	58
2.2.8	BANYAKNYA BERITA TENTANG KABUPATEN SOLOK YANG DIMUAT SURAT DAERAH DAN NASIONAL, 2016/ <i>NUMBER OF NEWS ABOUT REGENCY OF SOLOK LOADED BY LOCAL AND NATIONAL NEWSPAPER, 2016</i>	59
2.2.9	JUMLAH TANAH NEGARA YANG DIKUASAI OLEH PEMERINTAH DAERAH KAB.SOLOK MENURUT KECAMATAN DAN STATUS TANAH, 2016/ <i>NUMBER OF STATE LAND THAT AUTHORIZED BY GOVERNMENT OF SOLOK REGENCY BY SUBDISTRICT AND STATUS OF LAND, 2016</i>	60
2.2.10	REKAPITULASI PERATURAN BUPATI (PERBUP) DI KABUPATEN SOLOK, 2016/ <i>RECAPITULATION OF BUPATI REGULATION IN SOLOK REGENCY, 2016</i>	61
2.2.11	DAFTAR PERATURAN BUPATI (PERBUP) DI KABUPATEN SOLOK, 2016/ <i>LIST OF BUPATI REGULATION IN SOLOK REGENCY, 2016</i>	62
2.2.12	DAFTAR PERATURAN DAERAH (PERDA) DI KABUPATEN SOLOK, 2016/ <i>LIST OF REGIONAL REGULATION IN SOLOK REGENCY, 2016</i>	70
2.3.1	JUMLAH PEGAWAI NEGERI SIPIL MENURUT GOLONGAN KEPANGKATAN DAN JENIS KELAMIN DI KABUPATEN SOLOK, 2016/...	71
2.3.2	JUMLAH PEGAWAI NEGERI SIPIL LAKI-LAKI MENURUT PENDIDIKAN DI KABUPATEN SOLOK, 2016/.....	73
2.3.3	JUMLAH PEGAWAI NEGERI SIPIL PEREMPUAN MENURUT PENDIDIKAN DI KABUPATEN SOLOK, 2016/.....	75
2.3.4	JUMLAH PEGAWAI NEGERI SIPIL MENURUT ESELON DAN JENIS KELAMIN DI KABUPATEN SOLOK, 2016/	77
2.3.5	JUMLAH PEGAWAI NEGERI SIPIL PADA INSTANSI VERTIKAL MENURUT PENDIDIKAN TERTINGGI YANG DITAMATKAN DAN JENIS KELAMIN DI KABUPATEN SOLOK, 2016/ <i>NUMBER OF CIVIL</i>	

	<i>SERVANTS ON VERTICAL INSTITUTION BY EDUCATIONAL ATTAINMENT AND SEX IN SOLOK REGENCY, 2016</i>	79
2.3.6	JUMLAH PEGAWAI NEGERI SIPIL PADA INSTANSI VERTIKAL MENURUT GOLONGAN KEPANGKATAN DAN JENIS KELAMIN DI KABUPATEN SOLOK, 2016/ <i>NUMBER OF CIVIL SERVANTS ON VERTIKAL INSTITUTION BY HIERARCY AND SEX IN SOLOK REGENCY, 2016</i>	81
2.3.7	BANYAKNYA POLISI PADA KEPOLISIAN KAB. SOLOK MENURUT PANGKAT LOKASI PENUGASAN DAN JENIS KELAMIN, 2016/ <i>NUMBER OF POLICE OFFICER SOLOK REGENCY BY RANK, LOCATION OF DUTY AND GENDER 2016</i>	82
2.4.1	BANYAKNYA SERTIFIKAT PRONA YANG DITERBITKAN, 2016/ <i>NUMBER OF NATIONAL PROJECT CERTIFICATE TRANSFERRED, 2016</i>	83
2.4.2	BANYAKNYA SERTIFIKAT RUTIN YANG DITERBITKAN/ <i>NUMBER OF NUMBER OF REGIONAL PROJECT CERTIFICATE TRANSFERRED, 2016</i>	84
2.4.3	BANYAKNYA PERALIHAN HAK, PENGHAPUSAN ROYA SERTIFIKAT DAN HAK TANGGUNGAN OLEH BPN KAB.SOLOK, 2016/ <i>NUMBER OF RIGHT TRAUSFERRED, CERTIFIATES, AND COPIES MULTIFYED BY NATIONAL BOARD OF LAND AFFAVES OF SOLOK REGENCY, 2016</i>	85
2.4.4	BANYAKNYA SERTIFIKAT RUTIN YANG DITERBITKAN, 2016/ <i>NUMBER OF REGIONAL PROJECT CERTIFICATE TRANSFERRED, 2016</i>	86
2.4.5	REKAPITULASI TANAH TERDAFTAR BERDASARKAN KKP, 2016/ <i>LISTED LAND RECAPITULATION BASED ON KKP, 2016</i>	87
3.1.1	JUMLAH PENDUDUK DAN LAJU PERTUMBUHAN PENDUDUK MENURUT KECAMATAN DI KABUPATEN SOLOK, 2010 DAN 2016/ <i>POPULATION AND POPULATION GROWTH RATE BY SUBDISTRICT IN SOLOK REGENCY, 2010 AND 2016</i>	100

3.1.2	JUMLAH PENDUDUK DAN RASIO JENIS KELAMIN MENURUT KECAMATAN DI KABUPATEN SOLOK, 2016/ <i>POPULATION AND SEX RATIO BY SUBDISTRICT IN SOLOK REGENCY, 2016</i>	101
3.1.3	DISTRIBUSI DAN KEPADATAN PENDUDUK MENURUT KECAMATAN DI KABUPATEN SOLOK, 2016/ <i>POPULATION DISTRIBUTION AND DENSITY BY SUBDISTRICT IN SOLOK REGENCY, 2016</i>	102
3.1.4	JUMLAH PENDUDUK MENURUT KELOMPOK UMUR DAN JENIS KELAMIN DI KABUPATEN SOLOK, 2016/ <i>POPULATION BY AGE GROUP AND SEX IN SOLOK REGENCY, 2016</i>	103
3.1.5	JUMLAH PENDUDUK LAKI-LAKI MENURUT KELOMPOK UMUR SEKOLAH DI KABUPATEN SOLOK, 2016/ <i>MALE POPULATION BY SCHOOL AGE GROUP SOLOK REGENCY, 2016</i>	104
3.1.6	JUMLAH PENDUDUK PEREMPUAN MENURUT KELOMPOK UMUR SEKOLAH DI KABUPATEN SOLOK, 2016/ <i>FEMALE POPULATION BY SCHOOL AGE GROUP SOLOK REGENCY, 2016</i>	105
3.1.7	JUMLAH PENDUDUK LAKI-LAKI DAN PEREMPUAN MENURUT KELOMPOK UMUR SEKOLAH DAN JENIS KELAMIN DI KABUPATEN SOLOK, 2016/ <i>MALE AND FEMALE POPULATION BY SCHOOL AGE GROUP, 2016</i>	106
3.1.8	BANYAKNYA PENERBITAN AKTA CATATAN SIPIL MENURUT KECAMATAN DAN JENIS KELAMIN DI KABUPATEN SOLOK, 2016/ <i>NUMBER OF PUBLISHED BIRTH ACT BY SUB DISTRICT AND SEX, 2016</i>	107
3.1.9	BANYAKNYA KEPEMILIKAN AKTA CATATAN SIPIL MENURUT KECAMATAN DAN JENIS KELAMIN DI KABUPATEN SOLOK, 2016/ <i>NUMBER OF PEOPLE WHO HAVE BIRTH ACT BY SUB DISTRICT AND SEX, 2016</i>	108
3.1.10	BANYAKNYA PENERBITAN AKTA CATATAN SIPIL MENURUT KECAMATAN DAN JENIS KELAMIN DI KABUPATEN SOLOK, 2016/ <i>NUMBER OF PUBLISHED BIRTH ACT BY SUB DISTRICT AND SEX, 2016</i>	109

3.2.1	JUMLAH PENDUDUK BERUMUR 15 TAHUN KEATAS MENURUT JENIS KEGIATAN SELAMA SEMINGGU YANG LALU DAN JENIS KELAMIN DI KABUPATEN SOLOK, 2015/ <i>POPULATION AGED 15 YEARS AND OVER BY TYPE OF ACTIVITY DURING THE PREVIOUS WEEK AND SEX IN SOLOK REGENCY, 2015</i>	110
3.2.2	JUMLAH PENDUDUK BERUMUR 15 TAHUN KE ATAS MENURUT PENDIDIKAN TERTINGGI YANG DITAMATKAN DAN JENIS KEGIATAN SELAMA SEMINGGU YANG LALU DI KABUPATEN SOLOK, 2016/ <i>POPULATION AGED 15 YEARS AND OVER BY EDUCATIONAL ATTAINMENT AND TYPE OF ACTIVITY DURING THE PREVIOUS WEEK IN SOLOK REGENCY, 2016</i>	111
3.2.3	JUMLAH PENDUDUK BERUMUR 15 TAHUN KE ATAS YANG BEKERJA SELAMA SEMINGGU YANG LALU MENURUT LAPANGAN PEKERJAAN UTAMA DAN JENIS KELAMIN DI KABUPATEN SOLOK, 2016/ <i>POPULATION AGED 15 YEARS AND OVER WHO WORKED DURING THE PREVIOUS WEEK BY MAIN INDUSTRY AND SEX IN SOLOK REGENCY, 2016</i>	112
3.2.4	JUMLAH PENDUDUK BERUMUR 15 TAHUN KE ATAS YANG BEKERJA SELAMA SEMINGGU YANG LALU MENURUT STATUS PEKERJAAN UTAMA DAN JENIS KELAMIN DI KABUPATEN SOLOK, 2016/ <i>POPULATION AGED 15 YEARS AND OVER WHO WORKED DURING THE PREVIOUS WEEK BY NUMBER OF WORKING HOURS ON MAIN INDUSTRY AND SEX IN SOLOK REGENCY, 2016</i>	113
3.2.5	JUMLAH PENCARI KERJA TERDAFTAR MENURUT TINGKAT PENDIDIKAN TERTINGGI YANG DITAMATKAN DAN JENIS KELAMIN DI KABUPATEN SOLOK, 2016/ <i>NUMBER OF REGISTERED JOB APPLICANTS BY EDUCATIONAL ATTAINMENT AND SEX IN SOLOK REGENCY, 2016</i>	114
3.2.6	JUMLAH PENCARI KERJA TERDAFTAR MENURUT UMUR DAN JENIS KELAMIN DI KABUPATEN SOLOK, 2016/ <i>NUMBER OF REGISTERED JOB APPLICANTS BY AGE AND SEX IN SOLOK REGENCY, 2016</i>	115

3.2.7	JUMLAH PENCARI KERJA TERDAFTAR MENURUT UMUR DAN JENIS KELAMIN DI KABUPATEN SOLOK, 2016/ <i>NUMBER OF REGISTERED JOB APPLICANTS BY AGE AND SEX IN SOLOK REGENCY, 2016</i>	116
3.2.8	JUMLAH PENCARI KERJA YANG DIHAPUSKAN MENURUT TINGKAT PENDIDIKAN TERTINGGI YANG DITAMATKAN DAN JENIS KELAMIN DI KABUPATEN SOLOK, 2016/ <i>NUMBER OF ELIMINATED JOB APPLICANTS BY EDUCATIONAL ATTAINMENT AND SEX IN SOLOK REGENCY, 2016</i>	117
3.2.9	JUMLAH PENCARI KERJA YANG DIHAPUSKAN MENURUT UMUR DAN JENIS KELAMIN DI KABUPATEN SOLOK, 2016/ <i>NUMBER OF ELIMINATED JOB APPLICANTS BY AGE AND SEX IN SOLOK REGENCY, 2016</i>	118
3.2.10	JUMLAH PENCARI KERJA YANG DIHAPUSKAN MENURUT UMUR DAN JENIS KELAMIN DI KABUPATEN SOLOK, 2016/ <i>NUMBER OF ELIMINATED JOB APPLICANTS BY AGE AND SEX IN SOLOK REGENCY, 2016</i>	119
3.2.11	JUMLAH PENCARI KERJA YANG DITEMPATKAN MENURUT TINGKAT PENDIDIKAN TERTINGGI YANG DITAMATKAN DAN JENIS KELAMIN DI KABUPATEN SOLOK, 2016/ <i>NUMBER OF JOB SEEKERS THAT HAVE BEEN PLACED BY EDUCATIONAL ATTAINMENT AND SEX IN SOLOK REGENCY, 2016</i>	120
3.2.12	JUMLAH PENCARI KERJA YANG DITEMPATKAN MENURUT UMUR DAN JENIS KELAMIN DI KABUPATEN SOLOK, 2016/ <i>NUMBER OF JOB SEEKERS THAT HAVE BEEN PLACED BY AGE AND SEX IN SOLOK REGENCY, 2016</i>	121
3.2.13	JUMLAH PENCARI KERJA YANG DITEMPATKAN MENURUT UMUR DAN JENIS KELAMIN DI KABUPATEN SOLOK, 2016/ <i>NUMBER OF JOB SEEKERS THAT HAVE BEEN PLACED BY AGE AND SEX IN SOLOK REGENCY, 2016</i>	122
4.1.1	PERSENTASE PENDUDUK MENURUT JENIS KELAMIN, KELOMPOK UMUR SEKOLAH, DAN PARTISIPASI SEKOLAH DI KABUPATEN	

	SOLOK, 2016/ <i>PERCENTAGE OF POPULATION BY SEX, AGE GROUP, AND SCHOOL PARTICIPATION IN SOLOK REGENCY, 2016</i>	142
4.1.2	ANGKA PARTISIPASI KASAR (APK) MENURUT JENJANG PENDIDIKAN DI KABUPATEN SOLOK, 2016/ <i>GROSS ENROLMENT RATE BY EDUCATIONAL LEVEL IN SOLOK REGENCY, 2016</i>	143
4.1.3	BANYAKNYA SEKOLAH YANG BERADA DI KABUPATEN SOLOK MENURUT STATUS DAN PER KECAMATAN, 2016/ <i>NUMBER OF SCHOOLS BY STATUS AND SUBDISTRICT, 2016</i>	144
4.1.4	BANYAKNYA TAMAN KANAK-KANAK MENURUT KEMENTRIAN YANG MEMBAWAHINYA DAN PER KECAMATAN , 2016/ <i>NUMBER OF KINDERGARTEN BY DEPARTEMENTS AND SUB DISTRICT, 2016</i> ...	145
4.1.5	BANYAKNYA SD/MI MENURUT KEMENTRIAN YANG MEMBAWAHINYA DAN PER KECAMATAN , 2016/ <i>NUMBER OF ELEMENTARY SCHOOL BY DEPARTEMENTS AND SUB DISTRICT, 2016</i>	146
4.1.6	BANYAKNYA SMP/MTS MENURUT KEMENTRIAN YANG MEMBAWAHINYA DAN PER KECAMATAN , 2016/ <i>NUMBER OF JUNIOR HIGH SCHOOL BY DEPARTEMENTS AND SUB DISTRICT, 2016</i>	147
4.1.7	BANYAKNYA SMA MENURUT KEMENTRIAN YANG MEMBAWAHINYA DAN PER KECAMATAN , 2016/ <i>NUMBER OF SENIOR HIGH SCHOOL BY MINISTRYS AND SUB DISTRICT, 2016</i>	148
4.1.8	BANYAKNYA PENDIDIKAN ANAK USIA DINI (PAUD) FORMAL NON FORMAL MURID, GURU PER KECAMATAN , 2016/ <i>NUMBER OF KINDERGARTEN, TEACHER AND PUPIL BY FORMAL AND INFORMAL AND SUB DISTRICT, 2016</i>	149
4.1.9	BANYAKNYA SEKOLAH, MURID, DAN GURU TAMAN KANAK-KANAK DI KABUPATEN SOLOK PER KECAMATAN, 2016/ <i>NUMBER OF CLASSES, PUPILS, TEACHERS AT KINDERGARTEN BY SUBDISTRICT, 2016</i>	150

4.1.10	BANYAKNYA SEKOLAH, MURID, DAN GURU SEKOLAH PENDIDIKAN LUAR BIASA (SDLB) DI KABUPATEN SOLOK PER KECAMATAN, 2016/ <i>NUMBER OF CLASSES, PUPILS, TEACHERS AT SCHOOLS OF SPECIAL EDUCATION BY SUBDISTRICT, 2016</i>	151
4.1.11	BANYAKNYA SEKOLAH, MURID, DAN GURU SEKOLAH DASAR MENURUT KECAMATAN, 2016/ <i>NUMBER OF CLASSES, PUPILS, TEACHERS AT ELEMENTARY SCHOOLS BY SUBDISTRICT, 2016</i>	152
4.1.12	BANYAKNYA SEKOLAH, DAN MURID PADA SEKOLAH DASAR NEGERI PER KECAMATAN, 2016/ <i>NUMBER OF SCHOOL AND PUPILS AT PUBLIC ELEMENTARY SCHOOLS BY SUBDISTRICT, 2016</i> 153	
4.1.13	BANYAKNYA SEKOLAH, DAN MURID PADA SEKOLAH DASAR SWASTA PER KECAMATAN, 2016/ <i>NUMBER OF SCHOOL AND PUPILS AT PRIVATE ELEMENTARY SCHOOLS BY SUBDISTRICT, 2016</i>	154
4.1.14	BANYAKNYA SEKOLAH, MURID, DAN GURU SEKOLAH MENENGAH PERTAMA MENURUT KECAMATAN, 2016/ <i>NUMBER OF CLASSES, PUPILS, TEACHERS AT JUNIOR HIGH SCHOOLS BY SUBDISTRICT, 2016</i>	155
4.1.15	BANYAKNYA SEKOLAH, DAN MURID PADA SEKOLAH MENENGAH PERTAMA NEGERI PER KECAMATAN, 2016/ <i>NUMBER OF SCHOOL AND PUPILS AT PUBLIC JUNIOR HIGH SCHOOLS BY SUBDISTRICT, 2016</i>	156
4.1.16	BANYAKNYA SEKOLAH, DAN MURID PADA SEKOLAH MENENGAH PERTAMA SWASTA PER KECAMATAN, 2016/ <i>NUMBER OF SCHOOL AND PUPILS AT PRIVATE JUNIOR HIGH SCHOOLS BY SUBDISTRICT, 2016</i>	157
4.1.17	BANYAKNYA SEKOLAH, MURID, DAN GURU SEKOLAH MENENGAH ATAS MENURUT KECAMATAN, 2016/ <i>NUMBER OF CLASSES, PUPILS, TEACHERS AT SENIOR HIGH SCHOOLS BY SUBDISTRICT, 2016</i>	158

4.1.18	BANYAKNYA SEKOLAH, DAN MURID PADA SEKOLAH MENENGAH ATAS NEGERI PER KECAMATAN, 2016/ <i>NUMBER OF SCHOOL AND PUPILS AT PUBLIC SENIOR HIGH SCHOOLS BY SUBDISTRICT, 2016</i>	159
4.1.19	BANYAKNYA SEKOLAH, DAN MURID PADA SEKOLAH MENENGAH ATAS SWASTA PER KECAMATAN, 2016/ <i>NUMBER OF SCHOOL AND PUPILS AT PRIVATE SENIOR HIGH SCHOOLS BY SUBDISTRICT, 2016</i>	160
4.1.20	BANYAKNYA SEKOLAH, MURID, DAN GURU SEKOLAH MENENGAH KEJURUAN MENURUT KECAMATAN, 2016/ <i>NUMBER OF CLASSES, PUPILS, TEACHERS AT VOCATIONAL HIGH SCHOOLS BY SUBDISTRICT, 2016</i>	161
4.1.21	BANYAKNYA SEKOLAH, DAN MURID PADA SEKOLAH MENENGAH KEJURUAN NEGERI PER KECAMATAN, 2016/ <i>NUMBER OF SCHOOL AND PUPILS AT PUBLIC VOCATIONAL HIGH SCHOOLS BY SUBDISTRICT, 2016</i>	162
4.1.22	BANYAKNYA SEKOLAH, DAN MURID PADA SEKOLAH MENENGAH KEJURUAN SWASTA PER KECAMATAN, 2016/ <i>NUMBER OF SCHOOL AND PUPILS AT PRIVATE VOCATIONAL HIGH SCHOOLS BY SUBDISTRICT, 2016</i>	163
4.1.23	BANYAKNYA RUANG KELAS SEKOLAH DASAR PER KECAMATAN MENURUT KONDISI, 2016/ <i>NUMBER OF CLASS ROOM AT ELEMENTARY SCHOOLS BY CONDITION, , 2016</i>	164
4.1.24	BANYAKNYA RUANG KELAS SEKOLAH MENENGAH PERTAMA PER KECAMATAN MENURUT KONDISI, 2016/ <i>NUMBER OF CLASS ROOM AT JUNIOR HIGH SCHOOLS BY CONDITION, , 2016</i>	165
4.1.25	BANYAKNYA RUANG KELAS SEKOLAH MENENGAH ATAS PER KECAMATAN MENURUT KONDISI, 2016/ <i>NUMBER OF CLASS ROOM AT SENIOR HIGH SCHOOLS BY CONDITION, , 2016</i>	166
4.1.26	BANYAKNYA RUANG KELAS SEKOLAH MENENGAH KEJURUAN PER KECAMATAN MENURUT KONDISI, 2016/ <i>NUMBER OF CLASS ROOM AT VOCATIONAL HIGH SCHOOLS BY CONDITION, , 2016</i>	167

4.1.27	BANYAKNYA LULUSAN UJIAN NASIONAL (UN) SD/MI, SMP/MTS, DAN SMA/MA/SMK, 2016/ <i>NUMBER OF FINAL EXAMINATION GRADUATES OF ELEMENTARY SCHOOLS, JUNIOR HIGH SCHOOLS, SENIOR HIGH SCHOOLS BY SUBDISTRICT,2016</i>	168
4.1.28	BANYAKNYA MURID SD YANG LULUS MENGIKUTI UJIAN PER KECAMATAN, 2016/ <i>NUMBER OF PUPIL AT ELEMENTARY SCHOOL WITH GRADUATES BY SUB DISTRICT, 2016</i>	169
4.1.29	BANYAKNYA MURID SMP YANG LULUS MENGIKUTI UJIAN PER KECAMATAN, 2016/ <i>NUMBER OF PUPIL AT JUNIOR HIGH SCHOOL WITH GRADUATES BY SUB DISTRICT, 2016</i>	170
4.1.30	BANYAKNYA MURID SMA YANG LULUS MENGIKUTI UJIAN PER KECAMATAN, 2016/ <i>NUMBER OF PUPIL AT SENIOR HIGH SCHOOL WITH GRADUATES BY SUB DISTRICT, 2016</i>	171
4.1.31	BANYAKNYA MURID SMK YANG LULUS MENGIKUTI UJIAN PER KECAMATAN, 2016/ <i>NUMBER OF PUPIL AT VOCATIONAL HIGH SCHOOLS WITH GRADUATES BY SUB DISTRICT, 2016</i>	172
4.1.32	BANYAKNYA KELUARGA MISKIN YANG DIBANTU UNTUK MERINGANKAN UANG SEKOLAH DAN BIAYA PENGOBATAN, 2016/ <i>NUMBER OF POOR FAMILIES HELPED IN PAYMENT OF SCHOOL FEE AND HEALING COST,2016</i>	173
4.1.33	BANYAKNYA GURU YANG MEMILIKI KUALIFIKASI S1/D IV BIDANG PAUD (TK) DAN PENDIDIKAN DASAR PER KECAMATAN, 2016/ <i>NUMBER OF QUALIFIED S1/D IV TEACHER KIDERGARTEN AND ELEMENTARY FIELD BY SUB DISTRICT ,2016</i>	174
4.1.34	BANYAKNYA GURU YANG MEMILIKI KUALIFIKASI S1/D IV BIDANG PENDIDIKAN MENEGAH PER KECAMATAN, 2016/ <i>NUMBER OF QUALIFIED S1/D IV TEACHER MEDIUM FIELD BY SUB DISTRICT ,2016</i>	175
4.1.35	BANYAKNYA GURU YANG MEMILIKI SERTIFIKASI PENDIDIK BIDANG PAUD (TK) DAN PENDIDIKAN DASAR PER KECAMATAN, 2016/	

	<i>NUMBER OF TEACHER CERTIFIED EDUCATOR KIDERGARTEN AND ELEMENTARY FIELD BY SUB DISTRICT, 2016</i>	176
4.1.36	BANYAKNYA GURU YANG MEMILIKI SERTIFIKASI PENDIDIK BIDANG PENDIDIKAN MENEGAH PER KECAMATAN, 2016/ <i>NUMBER OF TEACHER CERTIFIED EDUCATOR MEDIUM FIELD BY SUB DISTRICT, 2016</i>	177
4.1.37	NILAI RATA-RATA UJIAN NASIONAL (UN) SD PER MATA PELAJARAN MENURUT KECAMATAN, 2016/ <i>NUMBER OF FINAL EXAMINATION GRADUATES OF ELEMENTARY SCHOOLS BY SUBDISTRICT, 2016</i>	178
4.1.38	NILAI RATA-RATA UJIAN NASIONAL (UN) SMP PER MATA PELAJARAN MENURUT KECAMATAN, 2016/ <i>NUMBER OF FINAL EXAMINATION GRADUATES OF JUNIOR HIGH SCHOOLS BY SUBDISTRICT, 2016</i>	179
4.1.39	NILAI RATA-RATA UJIAN NASIONAL (UN) SMA (PROGRAM STUDI IPA) PER MATA PELAJARAN MENURUT KECAMATAN, 2016/ <i>NUMBER OF FINAL EXAMINATION GRADUATES OF SENIOR HIGH SCHOOLS (NATURAL SCIENS STUDY PROGRAM) BY SUBDISTRICT, 2016</i>	180
4.1.40	NILAI RATA-RATA UJIAN NASIONAL (UN) SMA (PROGRAM STUDI IPS) PER MATA PELAJARAN MENURUT KECAMATAN, 2016/ <i>NUMBER OF FINAL EXAMINATION GRADUATES OF SENIOR HIGH SCHOOLS (SOSIAL SCIENS STUDY PROGRAM) BY SUBDISTRICT, 2016</i>	181
4.1.41	BANYAKNYA MADRASAH DI LINGKUNGAN KANTOR KEMENTRIAN AGAMA KABUPATEN SOLOK, 2016/ <i>NUMBER OF MADRASAH AT MINISTRY OF REGIONAL OFFICE OF RELIGIOUS OF SOLOK REGENCY, 2016</i>	182
4.1.42	BANYAKNYA TPQ, TPSQ DAN MDTA MENURUT KECAMATAN DI KABUPATEN SOLOK, 2016/ <i>NUMBER OF TPA, TPSA AND MDA SOLOK REGENCY, 2016</i>	183

4.1.43	BANYAKNYA TPA, KELAS, GURU DAN MURID MENURUT KECAMATAN DI KABUPATEN SOLOK, 2016/ <i>NUMBER OF TPA, PUPIL AND TEACHER BY SUB DISTRICT AT SOLOK REGENCY, 2016</i> ...	184
4.1.44	BANYAKNYA PESERTA UJIAN EBTA MDA MENURUT KECAMATAN DI BPS KABUPATEN SOLOK, 2016/ <i>NUMBER OF FINAL EXAMINATION PARTICIPIAN OF MDA BY SUB DISTRICT AT SOLOK REGENCY, 2016</i>	185
4.1.45	JUMLAH SEKOLAH, MURID DAN GURU RAUDHATUL ATHFAL (RA) MENURUT KECAMATAN DI KABUPATEN SOLOK, 2016/ <i>NUMBER OF SCHOOLS, PUPILS AND TEACHERS OF RAUDHATUL ATHFAL (RA) BY SUBDISTRICT IN SOLOK REGENCY, 2016</i>	186
4.1.46	JUMLAH SEKOLAH, MURID DAN GURU MADRASAH IBTIDAIYAH (MI) MENURUT KECAMATAN DI KABUPATEN SOLOK, 2016/ <i>NUMBER OF SCHOOLS, PUPILS AND TEACHERS OF MADRASAH IBTIDAIYAH (MI) BY SUBDISTRICT IN SOLOK REGENCY, 2016</i>	187
4.1.47	JUMLAH SEKOLAH, MURID DAN GURU MADRASAH TSANAWIYAH (MTS) MENURUT KECAMATAN DI KABUPATEN SOLOK, 2016/ <i>NUMBER OF SCHOOLS, PUPILS AND TEACHERS OF MADRASAH TSANAWIYAH (MTS) BY SUBDISTRICT IN SOLOK REGENCY, 2016</i>	188
4.1.48	JUMLAH SEKOLAH, MURID DAN GURU MADRASAH ALIYAH MENURUT KECAMATAN DI KABUPATEN SOLOK, 2016/ <i>NUMBER OF SCHOOLS, PUPILS, TEACHERS AND TEACHERS OF SENIOR HIGH SCHOOLS BY SUBDISTRICT IN SOLOK REGENCY, 2016</i>	189
4.1.49	BANYAKNYA PERPUSTAKAAN YANG ADA PER KECAMATAN DI KABUPATEN SOLOK, 2016/ <i>NUMBER OF LIBRARY BY SUBDISTRICT IN SOLOK REGENCY, 2016</i>	190
4.1.50	BANYAKNYA PENGUNJUNG PERPUSTAKAAN BERDASARKAN STATUS DI KABUPATEN SOLOK, 2016/ <i>NUMBER OF LIBRARY VISITORS BY STATUS AND SEX BY SUBDISTRICT IN SOLOK REGENCY, 2016</i>	191

4.2.1	JUMLAH FASILITAS KESEHATAN YANG TERCATAT MENURUT KECAMATAN DI KABUPATEN SOLOK, 2016/ <i>NUMBER OF HEALTH FACILITIES BY SUBDISTRICT IN SOLOK REGENCY, 2016</i>	192
4.2.2	JUMLAH PUSTU DAN POSYANDU MENURUT KECAMATAN DI KABUPATEN SOLOK, 2016/ <i>NUMBER OF PUBLIC HEALTH SUB CENTER AND INTEGRATED HEALTH SERVICES BY SUB DISTRICT , 2016</i>	193
4.2.3	JUMLAH TENAGA KESEHATAN MENURUT KECAMATAN DI KABUPATEN SOLOK, 2016/ <i>NUMBER OF HEALTH PERSONNEL BY SUBDISTRICT IN SOLOK REGENCY, 2016</i>	194
4.2.4	PERKEMBANGAN BANYAKNYA SARANA KESEHATAN DI KABUPATEN SOLOK / <i>TREND OF HEALTH FACILITY IN SOLOK REGENCY</i>	197
4.2.5	BANYAKNYA PUSKESMAS RAWATAN DAN NON RAWATAN, 2016 / <i>NUMBER OF PUBLIC HEALTH CENTRE PATIENTS AND NON PATIENTS, 2016</i>	198
4.2.6	BANYAKNYA PASIEN MENURUT JENIS PENYAKIT UTAMA, 2016 / <i>NUMBER OF PATIENTS BY MAIN DISEASE, 2016</i>	199
4.2.7	REKAPITULASI PENYAKIT TERBANYAK DI KABUPATEN SOLOK, 2016/ <i>NUMBER THE MOSTDISEASE AT SOLOK REGENY HOSPITAL 2016</i>	200
4.2.8	BANYAKNYA KELAHIRAN, LAHIR HIDUP, LAHIR MATI & KEGUGURAN DI PUSKESMAS, 2016 / <i>NUMBER OF ALIVE AND DEAD AT BIRTH IN PUBLIC HEALTH CENTER BY SUB DISTRICT 2016</i> .	201
4.2.9	JUMLAH BALITA DAN GIZI BURUK DIRINCI PER KECAMATAN, 2016 / <i>NUMBER OF BABY UNDER FIVE YEARS BY SUB DISTRICT 2016</i>	202
4.2.10	BANYAKNYA BALITA YANG PERNAH MENDAPAT IMUNISASI MENURUT JENIS IMUNISASI, 2016/ <i>NUMBER OF IMMUNIZATION BABY UNDER FIVE YEARS BY SUB DISTRICT 2016</i>	203
4.2.11	BANYAKNYA PASIEN DAN HARI RAWAT DI RSUD ARO SUKA, 2016 / <i>TREND OF HEALTH FACILITY IN SOLOK REGENCY 2016</i>	204

4.2.12	BANYAKNYA PASIEN DAN HARI RAWAT DI RSU ARO SUKA, 2016 / <i>TREND OF HEALTH FACILITY IN SOLOK REGENCY 2016</i>	205
4.2.13	BANYAKNYA PASIEN YANG DIRAWAT DI RSU ARO SUKA, 2016 / <i>NUMBER OF PATIENT IN GENERAL HOSPITAL OF ARO SUKA, 2016</i> .	206
4.2.14	BANYAKNYA PASIEN RAWAT JALAN DI RSU ARO SUKA, 2016 / <i>NUMBER OF OUTPATIENT IN GENERAL HOSPITAL OF ARO SUKA, 2016</i>	207
4.2.15	JUMLAH PASANGAN USIA SUBUR DAN PESERTA KB AKTIF MENURUT KECAMATAN DI KABUPATEN SOLOK, 2016/ <i>NUMBER OF ELIGIBLE COUPLES AND FAMILY PLANNING PARTICIPANTS BY SUBDISTRICT IN SOLOK REGENCY, 2016</i>	209
4.2.16	PESERTA KB BARU MENURUT KECAMATAN DI KABUPATEN SOLOK, 2016/ <i>NUMBER OF NEW FAMILY PLANNING PARTICIPANTS BY SUBDISTRICT IN SOLOK REGENCY, 2016</i>	211
4.3.1	BANYAKNYA JAMA'AH HAJI MENURUT JENIS KELAMIN DAN KECAMATAN DI KABUPATEN SOLOK, 2016/ <i>NUMBER OF MOSLEM PILGRIMS BY SEX AND SUB DISTRICT IN SOLOK REGENCY, 2016</i>	213
4.3.2	BANYAKNYA JAMA'AH HAJI MENURUT STATUS SEBELUMNYA DAN KECAMATAN DI KABUPATEN SOLOK, 2016/ <i>NUMBER OF MOSLEM PILGRIMS BY PREVIOUS STATUS AND SUB DISTRICT IN SOLOK REGENCY, 2016</i>	214
4.3.3	BANYAKNYA JAMA'AH HAJI MENURUT KELOMPOK UMUR DAN KECAMATAN DI KABUPATEN SOLOK, 2016/ <i>NUMBER OF MOSLEM PILGRIMS BY GROUP AGE AND SUB DISTRICT IN SOLOK REGENCY, 2016</i>	215
4.3.4	BANYAKNYA JAMA'AH HAJI MENURUT PEKERJAAN DAN KECAMATAN DI KABUPATEN SOLOK, 2016/ <i>NUMBER OF MOSLEM PILGRIMS BY JOBS AND SUB DISTRICT IN SOLOK REGENCY, 2016</i> ...	216
4.3.5	BANYAKNYA JAMA'AH HAJI MENURUT PENDIDIKAN DAN KECAMATAN DI KABUPATEN SOLOK, 2016/ <i>NUMBER OF MOSLEM</i>	

	<i>PILGRIMS BY EDUCATION AND SUB DISTRICT IN SOLOK REGENCY, 2016</i>	217
4.3.6	BANYAKNYA TEMPAT IBADAH MENURUT KECAMATAN DI KABUPATEN SOLOK, 2016/ <i>NUMBER OF WORSHIP PLACE BY SUB DISTRICT IN SOLOK REGENCY, 2016</i>	218
4.3.7	BANYAKNYA ULAMA, MUBALIGH, KHATIB DAN PENYULUH AGAMA MENURUT KECAMATAN DI KABUPATEN SOLOK, 2016/ <i>NUMBER OF ULAMAS, MUBALLIGH, KHATIBS AND RELIGIOUS ELUCIDATOR BY SUB DISTRICT IN SOLOK REGENCY, 2016</i>	219
4.3.8	BANYAKNYA PERISTIWA NIKAH MENURUT KECAMATAN DI KABUPATEN SOLOK, 2016/ <i>NUMBER MARRIAGES BY SUB DISTRICT IN SOLOK REGENCY, 2016</i>	220
4.3.9	BANYAKNYA PENERIMA ZAKAT FITRAH MENURUT KECAMATAN DI KABUPATEN SOLOK, 2016/ <i>NUMBER RECEIPT ZAKAT FITRAH BY SUB DISTRICT IN SOLOK REGENCY, 2016</i>	221
4.3.10	BANYAKNYA TERNAK QURBAN, PESERTA DAN PENERIMA QURBAN MENURUT KECAMATAN DI KABUPATEN SOLOK, 2016/ <i>NUMBER CATTLE SLAUGHTERED, RECEIPTOR AND SACRIFIED ISLAMIC FESTIVAL BY SUB DISTRICT IN SOLOK REGENCY, 2016</i>	222
4.3.11	JUMLAH PONDOK PESANTREN BERDASARKAN TYPE DI KABUPATEN SOLOK, 2016/ <i>NUMBER PONDOK PESANTREN BY TYPE AT SOLOK REGENCY, 2016</i>	223
4.3.12	JUMLAH SANTRI PONDOK PESANTREN KATEGORI TEMPAT TINGGAL DAN JENIS KELAMIN DI KABUPATEN SOLOK, 2016/ <i>NUMBER OF STUDENT OF PONDOK PESANTREN BY CATEGORY AND SEX AT SOLOK REGENCY, 2016</i>	224
4.3.13	JUMLAH SANTRI PONDOK PESANTREN BERDASARKAN JENIS PENDIDIKAN FORMAL YANG DIIKUTI DI KABUPATEN SOLOK, 2016/ <i>NUMBER OF STUDENT OF PONDOK PESANTREN BY TYPE OF FORMAL EDUCATION AT SOLOK REGENCY, 2016</i>	225

4.3.14	JUMLAH PERSONEL PONDOK PESANTREN BERDASARKAN JENIS KELAMIN DAN KUALIFIKASI PENDIDIKAN DI KABUPATEN SOLOK, 2016/ <i>NUMBER OF PERSONEL PONDOK PESANTREN BY SEX AND EDUCATION QUALIFICATION AT SOLOK REGENCY, 2016</i>	226
4.3.15	JUMLAH PERSONEL PADA PONDOK PESANTREN BERDASARKAN JABATAN DI KABUPATEN SOLOK, 2016/ <i>NUMBER OF PERSONEL PONDOK PESANTREN BY POSITION AT SOLOK REGENCY, 2016</i>	227
4.3.16	BANYAKNYA PERKARA DITERIMA DAN DIPUTUSKAN OLEH PENGADILAN AGAMA KOTO BARU, 2016/ <i>NUMBER OF CASES REPORTED AND SETTLED BY COURT OF RELIGIOUS JUSTICE OFFICE OF KOTO BARU, 2016</i>	228
4.3.17	JUMLAH PERKARA YANG DIPUTUSKAN OLEH PENGADILAN AGAMA KOTO BARU, 2016/ <i>NUMBER OF CASE REPORTS DECIDES BY KOTO BARU RELIGIOUS COURT OF KOTO BARU, 2016</i>	229
4.3.18	JUMLAH PERKARA YANG DITERIMA OLEH PENGADILAN AGAMA KOTO BARU, 2016/ <i>NUMBER OF CASE REPORTS RECEIVED BY KOTO BARU RELIGIOUS COURT OF KOTO BARU, 2016</i>	231
4.4.1	BANYAKNYA KEJAHATAN YANG TERJADI PADA WILAYAH HUKUM KABUPATEN SOLOK MENURUT KEJADIAN, 2016 / <i>NUMBER OF CRIMES IN THE LEGAL TERRITORY OF POLICE, 2016</i>	233
4.4.2	JUMLAH KECELAKAAN LALU LINTAS MENURUT JENIS KORBAN DI WILAYAH HUKUM POLRES KABUPATEN SOLOK, 2016/ <i>NUMBER OF TRAFFIC ACCIDENT BY VICTIMS IN JURISDICTION POLICE OFFICE OF SOLOK REGENCY, 2016</i>	234
4.4.3	JUMLAH PERKARA DAN TERDAKWA PERKARA PIDANA YANG DITERIMA/DISELESAIKAN OLEH PENGADILAN NEGERI KOTO BARU SOLOK, 2016/ <i>NUMBER OF CRIMINAL CASES AND ACCUSED WHO REPORTED/SETTLED BY COURT OF JUSTICE IN KOTO BARU SOLOK, 2016</i>	235
4.4.4	JUMLAH PERKARA PERDATA GUGATAN YANG DITERIMA/ DISELESAIKAN OLEH PENGADILAN NEGERI KOTO BARU SOLOK,	

	2016/ <i>NUMBER OF CIVIL CASES WHO REPORTED/SETTLED BY COURT OF JUSTICE IN KOTO BARU SOLOK ,2016</i>	236
4.4.5	JUMLAH TAHANAN TINDAK PIDANA KHUSUS YANG DITERIMA/DISELESAIKAN OLEH KEJAKSAAN NEGERI SOLOK/ <i>NUMBER OF CIVIL CASES WHO REPORTED/SETTLED BY COURT OF JUSTICE IN SOLOK,2016</i>	237
4.4.6	JUMLAH TAHANAN TINDAK PIDANA UMUM YANG DITERIMA/DISELESAIKAN OLEH KEJAKSAAN NEGERI SOLOK/ <i>NUMBER OF CIVIL CASES WHO REPORTED/SETTLED BY COURT OF JUSTICE IN SOLOK,2016</i>	238
4.4.7	JUMLAH TAHANAN TINDAK PIDANA UMUM YANG DITERIMA/DISELESAIKAN OLEH KEJAKSAAN NEGERI CABANG ALAHAN PANJANG SOLOK/ <i>NUMBER OF CIVIL CASES WHO REPORTED/SETTLED BY COURT OF JUSTICE IN BRANC ALAHAN PANJANG SOLOK,2016</i>	239
4.4.8	JUMLAH TAHANAN TINDAK PIDANA UMUM YANG DITERIMA/DISELESAIKAN OLEH KEJAKSAAN NEGERI CABANG ALAHAN PANJANG SOLOK/ <i>NUMBER OF CIVIL CASES WHO REPORTED/SETTLED BY COURT OF JUSTICE IN ALAHAN PANJANG ,2016</i>	240
4.4.9	BANYAKNYA ORGANISASI SOSIAL YANG TERDAFTAR MENURUT KECAMATAN DI KABUPATEN SOLOK, 2016/ <i>NUMBER OF REGISTERED SOCIAL ORGANIZATION BY SUBDISTRICT OF SOLOK REGENCY,2016</i>	241
4.4.10	BANYAKNYA ORGANISASI MASSA YANG TERDAFTAR PADA KESBANGPOL KABUPATEN SOLOK, 2016/ <i>NUMBER OF REGISTERED SOCIAL ORGANIZATION AT KESBANGPOL SOLOK REGENCY,2016</i>	242
4.4.11	BANYAKNYA PENDUDUK, PENYANDANG CACAT, DAN JUMLAH PENYANDANG CACAT YANG DISANTUNI DI KABUPATEN SOLOK,	

	2016/ <i>POPULATION, NUMBER OF THE PHYSICALLY AND THE HELPED ONES BY SUBDISTRICT OF SOLOK REGENCY ,2016</i>	243
4.4.12	BANYAKNYA PANTI ASUHAN MENURUT STATUS KEPEMILIKAN DI KABUPATEN SOLOK, 2016/ <i>NUMBER OF FOSTER HOMES BY OWNERSHIP OF SOLOK REGENCY , 2016</i>	244
4.4.13	BANYAKNYA KARANG TARUNA, ORGANISASI SOSIAL DAN PEKERJA SOSIAL MASYARAKAT DI KABUPATEN SOLOK, 2016/ <i>NUMBER OF YOUTH AND SOCIAL ORGANIZATION AND SOCIAL WORKER OF SOLOK REGENCY , 2016</i>	245
4.4.14	BANYAKNYA KEGIATAN PATROLI PER BULAN DI KABUPATEN SOLOK, 2016/ <i>NUMBER OF PATROL ACTIVITIES BY MONTH OF SOLOK REGENCY , 2016</i>	246
4.5.1	BANYAKNYA TEMPAT PEMBUANGAN SAMPAH PER KECAMATAN DI KABUPATEN SOLOK MENURUT KEJADIAN, 2016 / <i>NUMBER OF GARBAGE DUMP BY SUBDISTRICT AT SOLOK REGENCY, 2016</i>	247
4.5.2	JUMLAH ARMADA DAN TENAGA KEBERSIHAN PER KECAMATAN, 2016 / <i>NUMBER VEHICLE AND HUMAN RESOURCES BY SUBDISTRICT AT SOLOK REGENCY, 2016</i>	248
4.5.3	BANYAKNYA USAHA YANG DIAWASI TERHADAP PELAKSANAAN AMDAL/UKL-UPL PER KECAMATAN, 2016 / <i>NUMBER OF BUSINESSES BEING SUPERVISED ON THE IMPLEMENTATION OF ENVIRONMENT IMPACT ANALYSIS BY SUBDISTRICT AT SOLOK REGENCY, 2016</i>	249
4.5.4	BANYAKNYA KEJADIAN BENCANA ALAM PER KECAMATAN, 2016 / <i>NUMBER OF NATURAL DISASTER BY SUBDISTRICT AT SOLOK REGENCY, 2016</i>	250
4.5.5	BANYAKNYA KERUGIAN KEJADIAN BENCANA ALAM PER KECAMATAN, 2016 / <i>NUMBER OF LOSS NATURAL DISASTER BY SUBDISTRICT AT SOLOK REGENCY, 2016</i>	251
5.1.1	LUAS LAHAN SAWAH MENURUT KECAMATAN DAN JENIS PENGAIRAN DI KABUPATEN SOLOK (HEKTAR), 2016/ <i>AREA OF</i>	

	<i>WETLAND BY SUBDISTRICT AND TYPE OF IRRIGATION IN SOLOK REGENCY, 2016</i>	<i>270</i>
5.1.2	LUAS LAHAN SAWAH MENURUT JENIS PENGAIRANNYA DI KABUPATEN SOLOK/ <i>AREA OF LAND BY TYPE OF IRRIGATION OF SOLOK REGENCY</i>	<i>271</i>
5.1.3	LUAS LAHAN SAWAH MENURUT JENIS IRIGASI DI KABUPATEN SOLOK, 2016/ <i>ARE OF WETLEND BY TIPE OF IRIGATION IN SOLOK REGENCY, 2016</i>	<i>272</i>
5.1.4	LUAS LAHAN TEGAL/KEBUN, LADANG/HUMA, DAN LAHAN YANG SEMENTARA TIDAK DIUSAHAKAN MENURUT KECAMATAN DI KABUPATEN SOLOK (HEKTAR), 2016/ <i>AREA OF DRY FIELD/GARDEN, SHIFTING CULTIVATION, LAND AND TEMPORARILY UNUSED LAND BY SUBDISTRICT IN SOLOK REGENCY (HECTAR), 2016.....</i>	<i>273</i>
5.1.5	LUAS LAHAN DAN PRESENTASE MENURUT JENIS PENGGUNAANNYA DI KABUPATEN SOLOK/ <i>SIZE OF AREA AND PERCENTAGE OF LAND AREA BY KIND OF USE IN SOLOK REGENCY ..</i>	<i>274</i>
5.1.6	LUAS LAHAN SAWAH YANG DAPAT DITANAMI PADI MENURUT JENIS PENGAIRANNYA DI KABUPATEN SOLOK/ <i>AREA OF PADDY PALNTED IN WET LAND BY TYPE OF IRRIGATION</i>	<i>275</i>
5.1.7	LUAS LAHAN MENURUT JENIS PENGGUNAANNYA PER KECAMATAN, 2016/ <i>AREA OF LAND BY KIND OF USE PER SUB DISTRICT, 2016.....</i>	<i>276</i>
5.1.8	LUAS TANAM, LUAS PANEN DAN PRODUKSI TANAMAN PADI DAN PALAWIJA, 2016/ <i>PLANTED AREA, HARVESTED AREA AND PRODUCTION OF PADDY PALAWIJA, 2016.....</i>	<i>280</i>
5.1.9	LUAS TANAM, LUAS PANEN DAN PRODUKSI TANAMAN PADI DAN PALAWIJA PER KECAMATAN, 2016/ <i>PLANTED AREA, HARVESTED AREA AND PRODUCTION OF PADDY PALAWIJA BY SUB DISTRICT, 2016.....</i>	<i>281</i>

5.2.1	LUAS TANAM, LUAS PANEN DAN PRODUKSI TANAMAN SAYURAN 2016/ <i>PLANTED AREA, HARVESTED AREA AND PRODUCTION OF VEGETABLES, 2016</i>	285
5.2.2	LUAS TANAM, LUAS PANEN DAN PRODUKSI TANAMAN SAYURAN PER KECAMATAN, 2016/ <i>PLANTED AREA, HARVESTED AREA AND PRODUCTION OF VEGETABLES BY SUB DISTRICT, 2016</i>	286
5.2.3	BANYAK TANAM, PANEN DAN PRODUKSI (TON) BUAH-BUAHAN MENURUT JENIS KOMODITI, 2016/ <i>NUMBER OF TREES, HARVESTED AND PRODUCTION (TON) OF FRUITS BY KIND OF COMODITIES, 2016</i>	293
5.2.4	BANYAK TANAM, PANEN DAN PRODUKSI (TON) BUAH-BUAHAN MENURUT KECAMATAN, 2016/ <i>NUMBER OF TREES, HARVESTED AND PRODUCTION (TON) OF FRUITS BY SUB DISTRICTS, 2016</i>	294
5.2.5	BANYAKNYA MESIN PEMBERANTAS JASAD PENGANGGU MENURUT KECAMATAN, 2016/ <i>NUMBER OF PEST CONTRO MACHINES BY SUBDISTRICT, 2016</i>	302
5.2.6	BANYAKNYA MESIN PENGOLAH JAGUNG MENURUT KECAMATAN, 2016/ <i>NUMBER OF MAIZE PROCESSING MACHINES BY SUBDISTRICT, 2016</i>	303
5.2.7	BANYAKNYA ALAT PANEN GABAH DAN PALAWIJA, 2016/ <i>NUMBER OF PADDY AND SECONDARY HARVESTING TOOLS, 2016</i>	304
5.2.8	BANYAKNYA MESIN PENGOLAH GABAH MENURUT JENISNYA, 2016/ <i>NUMBER OF PADDY PROCESSING MACHINES BY TYPE, 2016</i>	305
5.2.9	BANYAKNYA MESIN PENGOLAH UBI KAYU MENURUT KECAMATAN, 2016/ <i>NUMBER OF CASAVA PROCESSING MACHINES BY SUBDISTRICT, 2016</i>	307
5.2.10	BANYAKNYA POMPA AIR MENURUT KECAMATAN DAN UKURANNYA, 2016/ <i>NUMBER OF WATER PUMP BY SUB DISTRICT AND SIZE, 2016</i>	308

5.2.11	BANYAKNYA GRADER DAN ALAT PENGOLAHAN GABAH LAINNYA, 2016/ <i>NUMBER OF GRADER AND OTHERS KINDS OF PADDY PROCESSING MACHINES, 2016</i>	309
5.2.12	BANYAKNYA MESIN PENGOLAH LAHAN MENURUT KECAMATAN, 2016/ <i>NUMBER OF LAND PROCESSING MACHINES BY SUB DISTRICT, 2016</i>	310
5.2.13	BANYAKNYA KELOMPOK TANI, KIOS SAPRODI DAN PENYULUHAN PERTANIAN MENURUT KECAMATAN, 2016/ <i>NUMBERS OF FARMERS, KIOS SAPRODI AND AGRICULTURAL PEASANTS, 2016</i>	311
5.3.1	LUAS TANAMAN PERKEBUNAN MENURUT KECAMATAN DAN JENIS TANAMAN DI KABUPATEN SOLOK (HEKTAR), 2016/ <i>PLANTED AREA OF ESTATE CROPS BY SUBDISTRICT AND KIND OF CROP IN SOLOK REGENCY (HECTARE), 2016</i>	312
5.3.2	LUAS TANAMAN PERKEBUNAN MENURUT KECAMATAN DAN JENIS TANAMAN MENURUT KECAMATAN (HEKTAR), 2016/ <i>PLANTED AREA OF ESTATE CROPS BY SUBDISTRICT AND KIND OF CROP BY SUB DISTRICT (HECTARE), 2016</i>	313
5.3.3	JUMLAH PETANI PERKEBUNAN MENURUT JENIS KOMODITI DAN KECAMATAN, 2016/ <i>NUMBER OF ESTATE FARMERS BY KIND OF COMMODITY AND SUB DISTRICT, 2016</i>	320
5.4.1	POPULASI TERNAK MENURUT KECAMATAN DAN JENIS TERNAK DI KABUPATEN SOLOK, 2016/ <i>LIVESTOCK POPULATION BY SUBDISTRICT AND KIND OF LIVESTOCK IN SOLOK REGENCY, 2016</i> ...	323
5.4.2	POPULASI TERNAK UNGGAS MENURUT JENIS TERNAK , 2016/ <i>POPULATION ITS VARIETY OF POULTRY, 2016</i>	324
5.4.3	JUMLAH PRODUKSI TELUR UNGGAS MENURUT JENISNYA, 2016/ <i>PRODUCTION OF POULTRY EGG BY ITS VARIETY (KG)</i>	325
5.4.4	JUMLAH PRODUKSI DAGING MENURUT JENIS TERNAK, 2016/ <i>PRODUCTION OF LIVESTOCK MEAT BY ITS VARIETY (TON), 2016</i>	326

5.4.5	BANYAKNYA POPULASI UNGGAS, KELINCI DAN ANJING PER KECAMATAN, 2016/ <i>NUMBER OF POULTRY BY SUB DISTRICT, 2016</i>	327
5.4.6	BANYAKNYA POPULASI TERNAK PER KECAMATAN, 2016/ <i>NUMBER OF LIVESTOCK BY SUB DISTRICT, 2016</i>	329
5.4.7	BANYAKNYA RUMAHTANGGA BUDIDAYA TERNAK UNGGAS, KELINCI DAN ANJING PER KECAMATAN, 2016/ <i>NUMBER OF HOUSEHOLD WHO CULTIVATE POULTRY BY SUB DISTRICT, 2016</i>	330
5.4.8	BANYAKNYA RUMAH TANGGA PEMELIHARA TERNAK PER KECAMATAN, 2016/ <i>NUMBER OF HOUSEHOLD WHO CULTIVATE LIVESTOCK BY SUB DISTRICT, 2016</i>	332
5.4.9	BANYAKNYA PRODUKSI TELUR TERNAK UNGGAS PER KECAMATAN, 2016/ <i>NUMBER OF EGG PRODUCTION BY SUB DISTRICT, 2016</i>	333
5.4.10	BANYAKNYA PRODUKSI DAGING TERNAK PER KECAMATAN, 2016/ <i>NUMBER OF BEFF PRODUCTION BY SUB DISTRICT, 2016</i>	334
5.4.11	BANYAKNYA PRODUKSI DAGING TERNAK UNGGAS PER KECAMATAN, 2016/ <i>NUMBER OF POULTRY MEAT PRODUCTION BY SUB DISTRICT, 2016</i>	335
5.4.12	BANYAKNYA VAKSINASI SE, RABIES DAN ND PER KECAMATAN, 2016/ <i>NUMBER OF SE, RABIES AND ND VACCINATION BY SUB DISTRICT, 2016</i>	336
5.4.13	BANYAKNYA PEMOTONGAN TERNAK BESAR YANG DIPOTONG DIDALAM & DILUAR RPH MENURUT JENIS TERNAK PER KECAMATAN, 2016/ <i>NUMBER OF SLAUGHTERED LARGE LIVESTOCK INSIDE AND OUTSIDE RPH BY SUB DISTRICT, 2016</i>	337
5.4.14	BANYAKNYA PEMOTONGAN TERNAK KECIL YANG DIPOTONG DIDALAM & DILUAR RPH MENURUT JENIS TERNAK PER KECAMATAN, 2016/ <i>NUMBER OF SLAUGHTERED SMALL LIVESTOCK INSIDE AND OUTSIDE RPH BY SUB DISTRICT, 2016</i>	338

5.5.1	LUAS DAN PRODUKSI IKAN MENURUT JENIS USAHA PERIKANAN DI KABUPATEN SOLOK, 2016/ <i>AREA OF CATCHING ACREAGE AND PRODUCTION OF FISH BY LOCATION OF FISH CULTIVATION AT SOLOK REGENCY, 2016</i>	339
5.5.2	JUMLAH PRODUKSI PERIKANAN DARAT DAN BUDIDAYA DIKOLAM DAN MENURUT JENISNYA DI KABUPATEN SOLOK, 2016/ <i>VOLUME OF PRODUCTION OF FRESHWATER FISH CULTIVATION IN WATER POND AND RICE FIELD BY KIND OF FISH AT SOLOK REGENCY, 2016</i>	340
5.5.3	JUMLAH PRODUKSI PERIKANAN DARAT DI PERAIRAN UMUM MENURUT JENISNYA DAN NILAINYA DI KABUPATEN SOLOK, 2016/ <i>VOLUME AND VALUE OF PRODUCTION OF FRESHWATER CULTIVATION IN PUBLIC WATERS BY KIND OF FISH AT SOLOK REGENCY, 2016</i>	341
5.5.4	LUAS AREAL PENANGKAPAN IKAN DARAT PADA BUDIDAYA DAN PERAIRAN UMUM MENURUT KECAMATAN DI KABUPATEN SOLOK, 2016/ <i>AREA OF CATCHING AREAGE OF FRESHWATER FISH BY LOCATION AND SUBDISTRICT AT SOLOK REGENCY, 2016</i>	342
5.5.5	BANYAKNYA PETANI BUDIDAYA IKAN MENURUT KECAMATAN DI KABUPATEN SOLOK, 2016/ <i>NUMBER OF FRESHWATER FISHERMAN BY SUBDISTRICT AT SOLOK REGENCY, 2016</i>	343
5.5.6	BANYAKNYA NELAYAN PENANGKAP IKAN DI PERAIRAN UMUM MENURUT KECAMATAN DI KABUPATEN SOLOK, 2016/ <i>NUMBER OF OPEN WATERS FISHERMAN BY SUBDISTRICT AT SOLOK REGENCY, 2016</i>	344
5.5.7	PRODUKSI BENIH IKAN MENURUT SUMBERNYA MENURUT KECAMATAN DI KABUPATEN SOLOK, 2016/ <i>PRODUCTION OF FISH SEED BY ITS SOURCE BY SUBDISTRICT AT SOLOK REGENCY, 2016</i> ...	345
5.5.8	PRODUKSI BENIH IKAN MENURUT JENISNYA MENURUT KECAMATAN DI KABUPATEN SOLOK, 2016/ <i>PRODUCTION OF FISH SEED BY ITS KIND BY SUBDISTRICT AT SOLOK REGENCY, 2016</i>	346

5.5.9	JUMLAH PRODUKSI IKAN MENURUT JENIS PENGOLAHAN (TON) MENURUT KECAMATAN DI KABUPATEN SOLOK, 2016/ <i>VOLUME OF FISH PRODUCTION BY METHOD OF PROCESSING (TON) BY SUBDISTRICT AT SOLOK REGENCY, 2016</i>	347
5.5.10	JUMLAH PRODUKSI IKAN DARI BUDIDAYA IKAN DIKOLAM DAN SAWAH (TON) MENURUT KECAMATAN DI KABUPATEN SOLOK, 2016/ <i>VOLUME OF FISH PRODUCTION AT WATER POUND AND PADDY FIELD TON) BY SUBDISTRICT AT SOLOK REGENCY, 2016</i>	348
5.5.11	JUMLAH PRODUKSI IKAN DARAT DI PERAIRAN UMUM MENURUT KECAMATAN DI KABUPATEN SOLOK (TON), 2016/ <i>VOLUME OF FRESHWATER FISH PRODUCTION IN OPEN WATERS BY SUBDISTRICT AT SOLOK REGENCY (TON), 2016</i>	349
5.5.12	JUMLAH SARANA PENANGKAP IKAN YANG TERBUAT DARI BAHAN BAMBU, ROTAN, KAYU, DAN BESI MENURUT PENGGUNAANNYA DAN KECAMATAN DI KABUPATEN SOLOK , 2016/ <i>NUMBER OF FISH CATCHING TOOLS BY KIND OF TOOL AND SUBDISTRICT AT SOLOK REGENCY, 2016</i>	350
5.5.13	JUMLAH SARANA PENANGKAP IKAN YANG TERBUAT DARI BAHAN NILON MENURUT KEGUNAANNYA DAN KECAMATAN DI KABUPATEN SOLOK , 2016/ <i>NUMBER OF FISH CATCHING TOOLS MADE OF NYLON BY KIND OF TOOL AND SUBDISTRICT AT SOLOK REGENCY, 2016</i>	351
5.5.14	JUMLAH RUMAH TANGGA PERIKANAN BUDIDAYA MENURUT KECAMATAN DAN JENIS BUDIDAYA DI KABUPATEN SOLOK , 2016/ <i>NUMBER OF AQUACULTURE HOUSEHOLDS BY SUBDISTRICT AND TYPE OF AQUACULTURE AT SOLOK REGENCY, 2016</i>	352
5.5.15	PRODUKSI PERIKANAN BUDIDAYA MENURUT KECAMATAN DAN JENIS BUDIDAYA DI KABUPATEN SOLOK (TON), 2016/ <i>NUMBER OF FISH CAPTURE BY SUBDISTRICT AND TYPE OF AQUACULTURE AT SOLOK REGENCY (TON), 2016</i>	353

6.1	JUMLAH INDUSTRI KECIL DI KABUPATEN SOLOK, 2016/ <i>NUMBER OF SMALL SCALL INDUSTRIES IN SOLOK REGENCY, 2016</i>	361
6.1.1	JUMLAH INDUSTRI KECIL DI KABUPATEN SOLOK, 2016.....	362
6.1.2	JUMLAH TENAGA KERJA YANG TERSERAP PADA INDUSTRI KECIL DI KABUPATEN SOLOK, 2016.....	363
6.1.3	NILAI PRODUKSI PADA INDUSTRI KECIL DI KABUPATEN SOLOK, 2016/ <i>PRODUCTION VALUE OF SMALL SCALL INDUSTRIES IN SOLOK REGENCY, 2016</i>	364
6.2.1	BANYAKNYA PELANGGAN LISTRIK PADA PT. PLN (PERSERO) PADA CABANG/RANTING PLN AREA SOLOK, 2016/ <i>NUMBER OF CUSTOMER ELECTRICITY OF STATE ELECTRICITY COMPANY AT SOLOK AREA, 2016</i>	365
6.2.2	BANYAKNYA PEMAKAIAN LISTRIK PADA PT. PLN (PERSERO) PADA CABANG/RANTING PLN AREA SOLOK, 2016/ <i>NUMBER OF USAGE ELECTRICITY OF STATE ELECTRICITY COMPANY AT SOLOK AREA, 2016</i>	366
6.2.3	BANYAKNYA SAMBUNGAN RUMAH DAN KRAN UMUM DI PDAM KABUPATEN SOLOK, 2016/ <i>NUMBER OF WATER CONNECTING HOUSES AND PUBLIC CRANES IN PDAM SOLOK REGENCY, 2016</i>	367
6.2.4	BANYAKNYA PELANGGAN PERUSAHAAN AIR MINUM MENURUT JENIS PELAYANAN DI PDAM KABUPATEN SOLOK, 2016/ <i>NUMBER OF SUBSCRIBERS OF PDAM BY TYPE OF SUBSCRIBER IN PDAM SOLOK REGENCY, 2016</i>	368
6.2.5	KAPASITAS PRODUKSI DAN SUMBER AIR MINUM YANG DIPAKAI PDAM KABUPATEN SOLOK, 2016/ <i>WATER PRODUCING CAPAITY AND SOURCESOF LEAN WATER OF PDAM SOLOK REGENCY, 2016</i> ..	369
6.2.6	KAPASITAS PRODUKSI DAN SUMBER AIR MINUM YANG DIPAKAI PDAM KABUPATEN SOLOK, 2016/ <i>WATER PRODUCING CAPAITY AND SOURCESOF LEAN WATER OF PDAM SOLOK REGENCY, 2016</i> ..	370

7.1 BANYAKNYA PERUSAHAAN YANG TELAH DITERBITKAN TANDA DAFTAR PERUSAHAAN KABUPATEN SOLOK/ <i>NUMBER OF ESTABLISH WHO REGISTERED BY LEGAL STATUS SOLOK REGENCY, 2016</i>	377
7.1 BANYAKNYA PERUSAHAAN YANG TELAH DITERBITKAN TANDA DAFTAR PERUSAHAAN KABUPATEN SOLOK/ <i>NUMBER OF ESTABLISH WHO REGISTERED BY LEGAL STATUS SOLOK REGENCY, 2016</i>	378
7.2 BANYAKNYA PERUSAHAAN PENDAFTARAN BARU DAN YANG MEMPERPANJANG STATUS PERUSAHAAN DI KABUPATEN SOLOK, 2016/ <i>NUMBER OF NEWLY AND THOSE EXTENDING THEIR STATUS IN SOLOK REGENCY, 2016</i>	379
7.3 JUMLAH PELAYANAN DAN PERIZINAN KPPT (UNIT) KABUPATEN SOLOK, 2016/ <i>NUMBER OF LICENSE AND SERVICE OF THE INTEGRATED LICENSING SERVICES OFFICE SOLOK REGENCY, 2016</i> ..	380
7.4 BANYAKNYA KOPERASI DAN KOPERASI UNIT DESA PER KECAMATAN KABUPATEN SOLOK, 2016/ <i>NUMBER OF COOPERATIVE AND VILLAGE UNIT COOPERATIVE BY SUB DISTRICT SOLOK REGENCY, 2016</i>	381
8.1 ARUS WISATAWAN YANG BERKUNJUNG KE OBJEK WISATA KABUPATEN SOLOK, 2016/ <i>NUMBER OF TOURIST COMING TO OBJECT IN SOLOK REGENCY, 2016</i>	397
8.1 ARUS WISATAWAN YANG BERKUNJUNG KE OBJEK WISATA KABUPATEN SOLOK, 2016/ <i>NUMBER OF TOURIST COMING TO OBJECT IN SOLOK REGENCY, 2016</i>	398
8.2 JUMLAH SARANA DAN GRUP SENI DAN BUDAYA PER KECAMATAN, 2016/ <i>NUMBER OF FACILITIES AND GROUP BY SUB DISTRICT, 2016</i>	399
8.3 BANYAKNYA OBJEK WISATA PER KECAMATAN, 2016/ <i>NUMBER OF TOURISM OBJECT BY SUB DISTRICT, 2016</i>	400
8.4 ARUS WISATAWAN YANG BERKUNJUNG BERDASARKAN KECAMATAN, 2016/ <i>NUMBER OF TOURIST COMING BY SUB DISTRICT, 2016</i>	401

8.5	JUMLAH PENGINAPAN BERDASARKAN KECAMATAN, 2016/ <i>NUMBER ACOMMODATION BY SUB DISTRICT, 2016</i>	402
9.1	PANJANG JALAN MENURUT YANG BERWENANG MENGELOLANYA DI KABUPATEN SOLOK (KM), 2016/ <i>LENGTH OF ROADS BY LEVEL OF GOVERNMENT AUTHORITY IN SOLOK REGENCY (KM), 2016</i>	415
9.1	PANJANG JALAN MENURUT YANG BERWENANG MENGELOLANYA DI KABUPATEN SOLOK (KM), 2016/ <i>LENGTH OF ROADS BY LEVEL OF GOVERNMENT AUTHORITY IN SOLOK REGENCY (KM), 2016</i>	416
9.2	PANJANG JALAN DAN KONDISI MENURUT YANG BERWENANG MENGELOLANYA DI KABUPATEN SOLOK (KM), 2016/ <i>LENGTH AND CONDITION OF ROADS BY LEVEL OF GOVERNMENT AUTHORITY IN SOLOK REGENCY (KM), 2016</i>	417
9.3	PANJANG JALAN DAN KELAS MENURUT YANG BERWENANG MENGELOLANYA DI KABUPATEN SOLOK (KM), 2016/ <i>LENGTH AND CLASIFICATION OF ROADS BY LEVEL OF GOVERNMENT AUTHORITY IN SOLOK REGENCY (KM), 2016</i>	418
9.4	PERKEMBANGAN RUAS JALAN MENURUT KECAMATAN DI KABUPATEN SOLOK (KM), 2016/ <i>THE DEVELOPMENT OF THE ROAD BY SUBDISTRICT IN SOLOK REGENCY (KM), 2016</i>	419
9.5	BANYAKNYA JEMBATAN PADA JALAN KABUPATEN MENURUT KECAMATAN DI KABUPATEN SOLOK, 2016/ <i>NUMBER OF BRIDGES AT REGENCY ROAD BY SUBDISTRICT IN SOLOK REGENCY (KM), 2016</i>	420
9.6	DATA JUMLAH KENDARAAN MENURUT JENIS DI KABUPATEN SOLOK YANG MENGURUS KEUR, 2016/ <i>THE NUMBER OF VEHICLES BY TYPE IN SOLOK REGENCY, 2016</i>	421
9.7	DATA JUMLAH KENDARAAN MENURUT JENIS DI KABUPATEN SOLOK YANG MENGURUS KEUR, 2016/ <i>THE NUMBER OF VEHICLES BY TYPE IN SOLOK REGENCY, 2016</i>	422

9.8	LALULINTAS SURAT MELALUI KANTOR PT. POS INDONESIA (PERSERO) SOLOK, 2016/ <i>FLOW OF MAIL LETTER VIA POST OFFICE OF SOLOK, 2016</i>	423
9.9	LALULINTAS PAKET POS MELALUI PT. POS INDONESIA (PERSERO) SOLOK, 2016/ <i>FLOW OF PARCEL POST VIA POST OFFICE OF SOLOK, 2016</i>	426
9.10	LALULINTAS WESEL POS DALAM NEGERI MELALUI PT. POS INDONESIA (PERSERO) SOLOK, 2016/ <i>FLOW OF DOMESTIC MONEY ORDER VIA POST OFFICE OF SOLOK, 2016</i>	428
9.11	LALULINTAS WESEL POS LUAR NEGERI MELALUI PT. POS INDONESIA (PERSERO) SOLOK, 2016/ <i>FLOW OF FOREIGN MONEY ORDER VIA POST OFFICE OF SOLOK, 2016</i>	429
9.12	BANYAKNYA PENERIMA PENSIUN YANG DIBAYARKAN PADA PT. POS INDONESIA (PERSERO) SOLOK, 2016/ <i>NUMBER RECIPIENT OF PENSION AT POST OFFICE OF SOLOK, 2016</i>	430
9.13	JUMLAH MENARA TELEKOMUNIKASI DI KABUPATEN SOLOK, 2016/ <i>THE NUMBER OF TELECOMMUNICATION TOWER BY TYPE AT SOLOK REGENCY, 2016</i>	431
9.14	BANYAKNYA KENDARAAN RODA 4 YANG MEMBAYAR PAJAK DI KABUPATEN SOLOK, 2016/ <i>NUMBER OF CARS THAT PAY TAX AT SOLOK REGENCY, 2016</i>	432
9.15	BANYAKNYA KENDARAAN RODA 2 YANG MEMBAYAR PAJAK DI KABUPATEN SOLOK, 2016/ <i>NUMBER OF MOTORCYCLE THAT PAY TAX AT SOLOK REGENCY, 2016</i>	433
9.16	BANYAKNYA PEMASUKAN BBNKB RODA 4 DI KABUPATEN SOLOK, 2016/ <i>NUMBER OF INSURANCE FEE FOR CONVERSION OF OWNERSHIP FOR CARS AT SOLOK REGENCY, 2016</i>	434
9.17	BANYAKNYA PEMASUKAN BBNKB RODA 2 DI KABUPATEN SOLOK, 2016/ <i>NUMBER OF INSURANCE FEE FOR CONVERSION OF OWNERSHIP FOR MOTOR CYCLES AT SOLOK REGENCY, 2016</i>	435

9.18	BANYAKNYA SW JASA RAHARJA DI KABUPATEN SOLOK, 2016/ <i>NUMBER OF JASA RAHARJA INSURANCE AT SOLOK REGENCY, 2016</i>	436
9.19	BANYAKNYA KENDARAAN MENURUT JENISNYA DI KABUPATEN SOLOK, 2016/ <i>NUMBER VEHICLE BY KIND AT SOLOK REGENCY,</i> <i>2016</i>	437
10.1	HARGA DASAR GABAH TAHUN DI KABUPATEN SOLOK / <i>AVERAGE</i> <i>PRICE GOVERNMENT PURCHASES OF PADDY AT BPS SOLOK</i> <i>REGENCY</i>	443
10.1	HARGA PERDESAAN YANG DITERIMA PETANI SUBSEKTOR TANAMAN PANGAN KOMODITI PALAWIJA KABUPATEN SOLOK, 2016/ <i>RURAL</i> <i>PRICE RECEIVED BY FARMER OF PALAWIJA COMODITY SOLOK</i> <i>REGENCY, 2016</i>	444
10.2	HARGA PERDESAAN YANG DITERIMA PETANI SUBSEKTOR HORTIKULTURA KOMODITI SAYURAN KABUPATEN SOLOK, 2016/ <i>RURAL PRICE RECEIVED BY FARMER OF HOLTICULTURE</i> <i>VEGETABLES COMODITY SOLOK REGENCY, 2016</i>	445
10.3	PERSEDIAAN GABAH DAN BERAS DI BULOG AREA SOLOK 2016 / <i>STOCK OF PADDY AND RICE IN NATIONAL FOOD LOGISTIC, 2016</i>	446
10.4	HARGA DASAR GABAH TAHUN 2016 DI KABUPATEN SOLOK / <i>AVERAGE PRICE GOVERNMENT PURCHASES OF PADDY 2016 AT</i> <i>BPS SOLOK REGENCY</i>	447
10.5	HARGA PEMBELIAN GABAH DAN BERAS DI KABUPATEN SOLOK / <i>AVERAGE PURCHASED PRICE OF PADDY AND RICE OF SOLOK</i> <i>REGENCY</i>	448
10.6	PERSEDIAAN BERAS DI BULOG AREA SOLOK 2016/ <i>STOCK OF RICE IN</i> <i>NATIONAL FOOD LOGISTIC, 2016</i>	449
10.7	PENYALURAN BERAS SUB DIVRE SOLOK 2016/ <i>DISTRIBUTION OF</i> <i>RICE IN NATIONAL FOOD LOGISTIC, 2016</i>	450
10.8	PENGADAAN DAN PENERIMAAN DROPIING BERAS DARI PADANG 2016/ <i>RICE DROPIING FROM PADANG TO SUB DOLOG IN</i> <i>NATIONAL FOOD LOGISTIC, 2016</i>	451

10.9	KAPASITAS BERAS GBB KOTO BARU 2016/ <i>CAPACITY RICE IN GBB KOTO BARU , 2016</i>	452
10.10	BANYAKNYA PASAR DI KABUPATEN SOLOK 2016/ <i>FREQUENCY OF MARKET AT SOLOK REGENCY, 2016</i>	453
10.11	BANYAKNYA PEMERIKSAAN OLEH INSPEKTORAT DAERAH KABUPATEN SOLOK 2016/ <i>FREQUENCY OF INSPECTION IMPLEMENTED BY THE INSPECTORATE OF SOLOK REGENCY, 2016</i> ..	454
11.1	RATA-RATA PENGELUARAN DAN PERSENTASE RATA-RATA PENGELUARAN PER KAPITA SEBULAN MENURUT KELOMPOK MAKANAN DI KABUPATEN SOLOK, 2016/ <i>AVERAGE EXPENDITURE AND PERCENTAGE OF AVERAGE EXPENDITURE PER CAPITA PER MONTH BY FOOD GROUP IN SOLOK REGENCY, 2016</i>	460
11.2	RATA-RATA PENGELUARAN DAN PERSENTASE RATA-RATA PENGELUARAN PER KAPITA SEBULAN MENURUT KELOMPOK BUKAN MAKANAN DI KABUPATEN SOLOK, 2016/ <i>AVERAGE EXPENDITURE AND PERCENTAGE OF AVERAGE EXPENDITURE PER CAPITA PER MONTH BY NON-FOOD GROUP IN SOLOK REGENCY, 2016</i>	461
11.3	JUMLAH KETERSEDIAAN PANGAN UTAMA (TON) PER KECAMATAN DI KABUPATEN SOLOK, 2016/ <i>NUMBER OF MAIN FOOD AVAILABILITY (TON) BY SUBDISTRICT AT SOLOK REGENCY, 2016</i>	462
11.4	JUMLAH KETERSEDIAAN PANGAN UTAMA (TON) PER KECAMATAN DI KABUPATEN SOLOK, 2016/ <i>NUMBER OF MAIN FOOD AVAILABILITY (TON) BY SUBDISTRICT AT SOLOK REGENCY, 2016</i>	463
12.1	PRODUK DOMESTIK REGIONAL BRUTO ATAS DASAR HARGA BERLAKU MENURUT LAPANGAN USAHA DI KABUPATEN SOLOK (JUTA RUPIAH), 2012–2016/ <i>GROSS REGIONAL DOMESTIC PRODUCT AT CURRENT MARKET PRICES BY INDUSTRY IN SOLOK REGENCY (MILLION RUPIAHS), 2012–2016</i>	476
12.2	PRODUK DOMESTIK REGIONAL BRUTO ATAS DASAR HARGA KONSTAN MENURUT LAPANGAN USAHA DI KABUPATEN SOLOK	

	(JUTA RUPIAH), 2012–2016/ <i>GROSS REGIONAL DOMESTIC PRODUCT AT CONSTATNT PRICES BY INDUSTRY IN SOLOK REGENCY (MILLION RUPIAHS), 2012–2016</i>	477
12.3	DISTRIBUSI PERSENTASE PRODUK DOMESTIK REGIONAL BRUTO ATAS DASAR HARGA BERLAKU MENURUT LAPANGAN USAHA DI KABUPATEN SOLOK (PERSEN), 2012–2016/ <i>PERCENTAGE DISTRIBUTION GROSS REGIONAL DOMESTIC PRODUCT AT CURRENT MARKET PRICES BY INDUSTRY IN SOLOK REGENCY (PERCENTAGE), 2012–2016</i>	478
12.4	LAJU PERTUMBUHAN PRODUK DOMESTIK REGIONAL BRUTO ATAS DASAR HARGA KONSTAN 2010 MENURUT LAPANGAN USAHA DI KABUPATEN SOLOK (PERSEN), 2012–2016/ <i>GROWTH RATE GROSS REGIONAL DOMESTIC PRODUCT AT CONSTATNT PRICES BY INDUSTRY IN SOLOK REGENCY (PERCENTAGE), 2012–2016</i>	479
12.5	LAJU IMPLISIT PRODUK DOMESTIK REGIONAL BRUTO MENURUT LAPANGAN USAHA DI KABUPATEN SOLOK(PERSEN), 2012–2016/ <i>IMPLICIT RATE GROSS REGIONAL DOMESTIC PRODUCT BY INDUSTRY IN SOLOK REGENCY (PERCENTAGE), 2012–2016</i>	480
13.1	JUMLAH PENDUDUK MENURUT KABUPATEN/KOTA DI PROVINSI SUMATERA BARAT (RIBU), 2012–2016/ <i>POPULATION BY REGENCY/CITY IN SUMATERA BARAT PROVINCE (THOUSAND), 2012–2016</i>	485
13.2	LAJU PERTUMBUHAN PRODUK DOMESTIK REGIONAL BRUTO ATAS DASAR HARGA KONSTAN 2010 MENURUT KABUPATEN/KOTA DI PROVINSI SUMATERA BARAT (PERSEN), 2012–2016/ <i>GROWTH RATE OF GROSS REGIONAL DOMESTIC PRODUCT AT 2010 CONSTANT MARKET PRICES BY REGENCY/MUNICIPALITY IN SUMATERA BARAT PROVINCE (PERCENT), 2012–2016</i>	486
13.3	JUMLAH PENDUDUK MISKIN MENURUT KABUPATEN/KOTA DI PROVINSI SUMATERA BARAT (RIBU JIWA), 2012–2016/ <i>NUMBER</i>	

	<i>OF POOR PEOPLE BY REGENCY/MUNICIPALITY IN SUMATERA BARAT PROVINCE (THOUSAND PEOPLE), 2012–2016</i>	487
13.4	INDEKS PEMBANGUNAN MANUSIA MENURUT KABUPATEN/KOTA DI SUMATERA BARAT, 2012–2016/ <i>HUMAN DEVELOPMENT INDEX BY REGENCY/MUNICIPALITY IN SUMATERA BARAT PROVINCE, 2012–2016</i>	488
13.5	ANGKA HARAPAN HIDUP (AHH) MENURUT KABUPATEN/KOTA DI SUMATERA BARAT, 2012–2016/ <i>LIFE EXPECTANCY AT BIRTH BY REGENCY/MUNICIPALITY IN SUMATERA BARAT PROVINCE, 2012–2016</i>	489
13.6	ANGKA HARAPAN LAMA SEKOLAH MENURUT KABUPATEN/KOTA DI SUMATERA BARAT, 2012–2016/ <i>EXPECTED YEARS OF SCHOOLING BY REGENCY/MUNICIPALITY IN SUMATERA BARAT PROVINCE, 2012–2016</i>	490
13.7	RATA-RATA LAMA SEKOLAH MENURUT KABUPATEN/KOTA DI SUMATERA BARAT, 2012–2016/ <i>MEAN YEAR OF SCHOOLING BY REGENCY/MUNICIPALITY IN SUMATERA BARAT PROVINCE, 2012–2016</i>	491

Daftar Gambar/List Of Figures

halaman
page

Gambar 1.1	Luas Wilayah Menurut Kecamatan di Kabupaten Solok (km ²), 2016/ <i>Total Area by Sub District In Solok Regency (square.km),2016</i>	10
Gambar 2.1	Persentase Jumlah Anggota Dewan Perwakilan Rakyat Daerah Menurut Partai Politik di Kabupaten Solok, 2016/ <i>Percentage Number of Members of The Regional House of Representatives by Political Parties and in Solok Regency, 2016</i>	36
Gambar 3.1	Jumlah Penduduk Menurut Jenis Kelamin di Kabupaten Solok, 2016/ <i>Population by Sex Ratio in Solok Regency, 2016</i>	99
Gambar 4.1	Banyaknya Sekolah yang berada di Kabupaten Solok menurut Status dan per Kecamatan, 2016/ <i>Number of Schools by Status and Subdistrict, 2016</i>	141
Gambar 5.1	Luas Lahan Sawah Menurut Kecamatan di Kabupaten Solok (hektar), 2016/ <i>Area of Wetland by Subdistrict in Solok Regency, 2016</i>	269
Gambar 6.1	Jumlah Industri Kecil di Kabupaten Solok, 2016/ <i>Number of Small Scall Industries in Solok Regency, 2016</i>	361
Gambar 7.1	Banyaknya Perusahaan yang Telah Diterbitkan Tanda Daftar Perusahaan Kabupaten Solok/ <i>Number of Establish Who Registered by Legal Status Solok Regency, 2016</i>	377
Gambar 8.1	Arus Wisatawan yang berkunjung ke Objek Wisata Kabupaten Solok, 2016/ <i>Number of Tourist Coming to Object in Solok Regency, 2016</i>	397
Gambar 9.1	Panjang Jalan Menurut yang Berwenang Mengelolanya di Kabupaten Solok (km), 2016/ <i>Length of Roads by Level of Government Authority in Solok Regency (km), 2016</i>	415

Gambar 10.1 Harga Dasar Gabah Tahun di Kabupaten Solok / <i>Average Price Government Purchases of Paddy at BPS Solok Regency</i>	443
Gambar 11.1 Rata-rata Pengeluaran dan Persentase Rata-rata Pengeluaran Per Kapita Sebulan Menurut Kelompok Makanan di Kabupaten Solok, 2016/ <i>Average Expenditure and Percentage of Average Expenditure Per Capita Per Month by Food Group in Solok Regency, 2016</i>	459
Gambar 12.1 Distribusi Persentase Produk Domestik Regional Bruto Atas Dasar Harga Berlaku Menurut Lapangan Usaha di Kabupaten Solok (persen), 2016/ <i>Percentage Distribution Gross Regional Domestic Product at Current Market Prices by Industry in Solok Regency (Percentage)2016</i> ,.....	475
Gambar 13.1 Jumlah Penduduk Menurut Kabupaten/Kota di Provinsi Sumatera Barat(ribu), 2016/ <i>Population by Regency/City in Sumatera Barat Province (thousand), 2016</i>	484

Penjelasan Umum/Explanatory Notes

Tanda-tanda, satuan-satuan, dan lain-lainnya yang digunakan dalam publikasi ini adalah sebagai berikut:

Symbols, measurement units, and acronyms which are used in this publication, are as follows:

1. TANDA-TANDA/SYMBOLS

Data tidak tersedia/ <i>Data not available</i>	: ...
Tidak ada atau nol / <i>Null or zero</i>	: —
Data dapat diabaikan/ <i>Data negligible</i>	: 0
Tanda decimal/ <i>Decimal point</i>	: ,
Data tidak dapat ditampilkan/ <i>Not applicable</i>	: NA
Angka perkiraan/ <i>Estimated figures</i>	: e
Angka sementara/ <i>Preliminary figures</i>	: x
Angka sangat sementara/ <i>Very preliminary figures</i>	: xx
Angka diperbaiki/ <i>Revised figures</i>	: r

2. SATUAN/UNITS

barel/ <i>barrel</i>	: 158,99 liter/ <i>litres</i> = 1/6,2898 m ³
hektar (ha)/ <i>hectare (ha)</i>	: 10 000 m ²
kilometer (km)/ <i>kilometres (km)</i>	: 1 000 meter/ <i>meters</i> (m)
knot/ <i>knot</i>	: 1,8523 km/jam (km/hour)
kuintal/ <i>quintal</i>	: 100 kg
KWh	: 1 000 Watt <i>hour</i>
MWh	: 1 000 KWh
liter (untuk beras)/ <i>litre (for rice)</i>	: 0,80 kg
ons/ <i>ounce</i>	: 28,31 gram/ <i>grams</i>
ton	: 1 000 kg

Satuan lain: buah, dus, butir, helai/lembar, kaleng, batang, pulsa, ton kilometer (ton-km), jam, menit, persen (%).

Other units: unit, pack, pieces, sheet, tin, pulse, ton-kilometres(ton-km), hour, minute, percent (%).

Perbedaan angka di belakang koma disebabkan oleh pembulatan angka.

The difference in decimal numbers is caused by rounding.

<http://solokkab.bps.go.id>

GEOGRAFI DAN IKLIM

GEOGRAPHY AND CLIMATE



LETAK DAERAH

00 32' 14" LS - 01 46' 45" LS
100 25' 00" BT - 101 41' 41" BT



Letak secara Geografis

Luas Wilayah
373.800 km²

Memiliki 4 Danau:
Danau Datas,
Danau Dibawah
Danau Talang, dan
Danau Singkarak

PENJELASAN TEKNIS**TECHNICAL NOTES**

1. Secara astronomis, Kabupaten Solok terletak antara $00^{\circ} 32'$ dan $01^{\circ} 46'$ Lintang Selatan dan antara $100^{\circ} 25' - 101^{\circ} 41'$ Bujur Timur.
 2. Berdasarkan posisi geografisnya, Kabupaten Solok memiliki batas-batas: Utara – Kabupaten Tanah Data, Selatan – Kabupaten Solok Selatan, Barat – Kota Padang dan Kabupaten Pesisir Selatan; Timur – Kabupaten Solok.
 3. Kabupaten Solok terdiri dari 14 Kecamatan Badan Pusat Statistik (BPS) telah melakukan pendataan Potensi Desa (Podes) sejak tahun 1980. Sejak saat itu, Podes dilaksanakan secara rutin sebanyak 3 kali dalam kurun waktu sepuluh tahun untuk mendukung kegiatan Sensus Penduduk, Sensus Pertanian, ataupun Sensus Ekonomi. Dengan demikian, fakta penting terkait ketersediaan infrastruktur dan potensi yang dimiliki oleh setiap wilayah dapat dipantau perkembangannya secara berkala dan terus menerus.
1. *Astronomically, Solok Regency is located between $00^{\circ} 32'$ and $01^{\circ} 46'$ South latitude, and between $100^{\circ} 25'$ and $101^{\circ} 41'$ East longitude.*
 2. *In terms of geographic position, Solok Regency has boundaries as follows: North - Tanah Datar Regency; South –Solok Selatan Regency; West – Padang City and Pesisir Selatan Regency; East – Solok Regency.*
 3. *Solok Regency has 14 Sub District BPS-Statistics Indonesia has already recorded village potential (Podes) since 1980. Since then, Podes regularly implemented 3 (three) times within ten years to support the activities of the Population Census, Agriculture Census, or Economic Census. Thus, important facts related to the availability of infrastructure and the potential possessed by each region can be monitored regularly and continually.*

4. Sejak tahun 2008, pendataan Podes mengalami perubahan dengan adanya penambahan kuesioner suplemen kecamatan dan kabupaten/kota. Penambahan kuesioner tersebut bertujuan untuk meningkatkan manfaat data Podes bagi para konsumen data dan pemerintah daerah dalam perencanaan pembangunan wilayah.
 5. Data Podes merupakan satu-satunya sumber data kewilayahan yang muatannya beragam dan memberi gambaran tentang situasi pembangunan suatu wilayah (regional). Ini berbeda dengan data dari hasil pendekatan rumah tangga yang lebih menekankan pada dimensi aktivitas sektoral. Keduanya sama penting dan menjadi kekayaan BPS.
 6. Cakupan Wilayah
Pencacahan Podes dilakukan secara sensus terhadap seluruh wilayah administrasi pemerintahan terendah setingkat desa (yaitu desa, kelurahan, nagari, Unit Permukiman Transmigrasi (UPT)) yang masih dibina oleh kementerian terkait. Berdasarkan hasil Podes 2014, ada sebanyak 82.190 wilayah setingkat desa yang tersebar di 511
4. *Since 2008, Podes has been changed especially in providing additional information from subdistrict and regency/municipality, using separate questionnaires. The goal of these changes is to provide more benefits for data users and local government in regional development planning.*
 5. *Podes data is the only one source of spatial data consisting of various information and providing a picture of development progress in a region. The Podes data are different from data resulted from household surveys focusing on the dimension of sectoral activities. Both kind of data are important and become the trade mark of BPS on the data richness aspect.*
 6. *Podes Coverage*
Podes enumeration is implemented as a census of the lowest governmental administrative region equivalent to village (i.e. village, sub-district, nagari, and Transmigration Settlement Unit which is still fostered by the relevant ministries). There were 82,190 village-level areas spread over 511 regencies/municipalities based on

kabupaten/kota.

the result of Podes 2014.

7. Metode Pengumpulan Data

Pengumpulan data Podes 2014 dilakukan melalui wawancara langsung oleh petugas terlatih dengan narasumber yang relevan. Petugas adalah aparatur ataupun mitra kerja BPS Kabupaten/Kota, sementara narasumber adalah kepala desa/lurah atau narasumber lain yang memiliki pengetahuan terhadap wilayah target pencacahan.

7. *Method of Data Collection*

Data collection of Podes 2014 carried out through direct interviews by trained personnel with relevant respondents. The interviewers are BPS Regency/City personnel or partners, meanwhile, the selected respondents are the village head/sub-district head or other respondents who have the knowledge towards the target area of enumeration.

8. Desa/Kelurahan Tepi Laut adalah desa/kelurahan yang sebagian atau seluruh wilayahnya bersinggungan langsung dengan laut, baik berupa pantai maupun tebing karang.

8. *Coastal Village/Coastal Sub-District is a village/sub-district which some areas are intersect/directly adjacent to the sea, either gently sloping/flat beach or cliffs/reef.*

9. Desa/Kelurahan bukan tepi laut adalah desa/kelurahan yang wilayahnya tidak bersinggungan langsung dengan laut.

9. *Non Coastal Village/Non Coastal Sub-District is a village which has no area that intersect/directly adjacent to the sea.*

10. Desa/Kelurahan Lereng/Puncak adalah desa/kelurahan yang sebagian besar wilayahnya berada di puncak gunung/pegunungan atau terletak di antara puncak sampai lembah.

10. *Slope/Peak Village/Sub-District is a village/sub-district which the largest part of village/sub-district lies on the highest part of mount/mountain or lies between the peak to the valley.*

11. Desa/Kelurahan lembah adalah desa/kelurahan yang wilayahnya

11. *Valley Village/Sub-District area is a village/sub-district with the largest*

sebagian besar merupakan daerah rendah yang terletak di antara dua gunung/pegunungan atau daerah yang mempunyai kedudukan lebih rendah dibandingkan daerah sekitarnya.

part of the village/sub-district is a low area between two mountains or area that have a position lower than the surrounding areas.

12. Desa/Kelurahan Dataran adalah desa/kelurahan yang sebagian besar wilayahnya tampak datar, rata, dan membentang.

12. Flat Village/Sub-District is a village/sub-district which the largest part of village1/sub-district looked plane, flat, and stretches.

13. Berdasarkan Peraturan Pemerintah Nomor 82 Tahun 2001 tentang Pengolahan Kualitas Air dan Pengendalian Pencemaran Air, klasifikasi mutu air ditetapkan menjadi empat kelas, yaitu: Kelas I, Kelas II, Kelas III, dan Kelas IV.

13. Government Regulation Number 82 year 2001 on Water Quality Management and Water Pollution Control states that water quality is classified into four categories: Class I, Class II, Class III, and Class IV.

14. Kelas I, air yang dapat digunakan untuk air bahan baku air minum dan atau peruntukan lain yang mensyaratkan mutu air yang sama dengan kegunaan tersebut.

14. Class I, water that can be used for drinking and other uses requiring the same water quality category.

15. Kelas II, air yang dapat digunakan untuk prasarana atau sarana rekreasi air, pembudidayaan ikan air tawar, peternakan, air untuk mengairi pertanian, dan atau peruntukan lain yang mensyaratkan mutu air yang sama dengan kegunaan tersebut.

15. Class II, water that can be used for water recreation infrastructure, fresh water fish culture, animal husbandry, watering cropping, and other uses requiring the same water quality category.

16. Kelas III, air yang dapat digunakan untuk pembudidayaan ikan air tawar, peternakan, air untuk mengairi pertanian, dan atau peruntukan lain yang mensyaratkan mutu air yang sama dengan kegunaan tersebut.
17. Kelas IV, air yang dapat digunakan untuk pertanian dan atau peruntukan lain yang mensyaratkan mutu air yang sama dengan kegunaan tersebut.
18. Penentuan status mutu air sungai dilakukan dengan Metode Indeks Pencemaran (IP).
19. Metode IP: Status mutu air dihitung berdasarkan data sesaat dengan Metode Indeks Pencemaran Keputusan Menteri Lingkungan Hidup Nomor 115 tahun 2003 dibandingkan dengan kriteria mutu air kelas I dan kriteria mutu air kelas II Peraturan Pemerintah Nomor 82 tahun 2001. Status mutu yang diperoleh merupakan status mutu sesaat dan hanya berdasarkan parameter tertentu yang dipantau di tiap sungai dengan jumlah dan jenis yang berbeda.
16. *Class III, water that can be used for fresh water fish culture, animal husbandry, watering cropping, and other uses requiring the same water quality category.*
17. *Class IV, water that can be used for watering cropping and other uses requiring the same water quality category.*
18. *Determination of river water quality status with Pollutant Index Method.*
19. *Pollutant Index Method: Status of water quality is assessed based on the transient data by Pollutant Index Method pursuant to Decree of Minister of Environment Number 115 Year 2003 compared to the water quality criteria Class I and the water quality criteria Class II of Government Regulation Number 82 Year 2001. The quality status obtained is transient quality status and only based on certain parameters monitored at every river at different amount and with different types of parameters.*

ULASAN

Kabupaten Solok merupakan dataran rendah dengan ketinggian 329 m – 1.458 m diatas permukaan laut, terletak pada posisi 00° 32' dan 01° 46' Lintang Selatan, serta 100° 25' – 101° 41' Bujur Timur . Luas wilayah Kabupaten Solok, adalah berupa daratan seluas 3.738 km².

Akhir tahun 2016, wilayah administrasi Kabupaten Solok terdiri dari 14 wilayah Kecamatan, luas daratan masing-masing Kecamatan, yaitu: Pantai Cermin (36.600 M²), Lembah Gumanti (43.300 M²), Hiliran Gumanti (28.400 M²), Payung Sekaki (39.200 M²), Tigo Lurah (57.500 M²), Lembang Jaya (9.400 M²), Danau Kembar (1.600 M²), Gunung Talang (38.500 M²), Bukit Sundi (10.900 M²), IX Koto Sungai Lasi (17.100 M²), Kubung (19.200 M²), X Koto Diatas (25.700 M²) X Koto Singkarak (25.113 M²) dan Junjung Sirih (14.667 M²).

Jarak antara Ibukota Kabupaten ke Kecamatan :

1. Gunung Talang – Pantai Cermin : 66 Km.
2. Gunung Talang – Lembah Gumanti : 36 Km
3. Gunung Talang – Hiliran Gumanti : 50 Km

DESCRIPTION

Solok Regency is an area with average high 329 m – 1.458 m of sea surface, it is located between 00° 32' and 01° 46' south latitude, 119o22' and 124o22' east longitude. Solok Regency area is shaped in land by 3.738 km².

In 2016, Solok Regecy is divided into 14 Sub District, the land area of Sub District is Pantai Cermin (36.600 M²), Lembah Gumanti (43.300 M²), Hiliran Gumanti (28.400 M²), Payung Sekaki (39.200 M²), Tigo Lurah (57.500 M²), Lembang Jaya (9.400 M²), Danau Kembar (1.600 M²), Gunung Talang (38.500 M²), Bukit Sundi (10.900 M²), IX Koto Sungai Lasi (17.100 M²), Kubung (19.200 M²), X Koto Diatas (25.700 M²) X Koto Singkarak (25.113 M²) and Junjung Sirih (14.667 M²).

Distance between Regency Capital to Sub District:

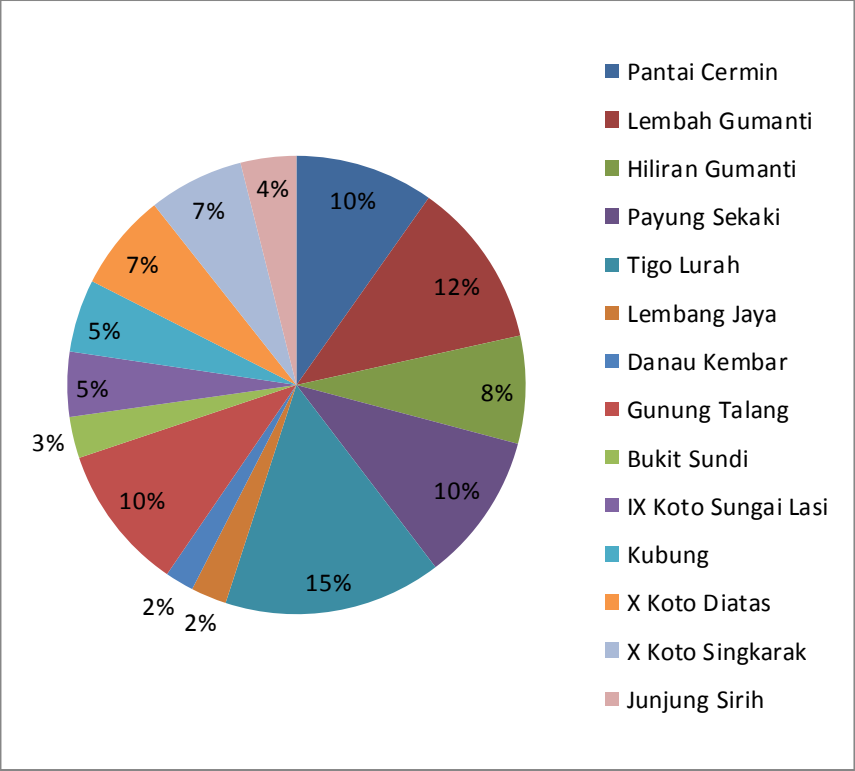
1. Gunung Talang – Pantai Cermin : 66 Km.
2. Gunung Talang – Lembah Gumanti : 36 Km
3. Gunung Talang – Hiliran Gumanti : 50 Km

- | | |
|--|--|
| 4. Gunung Talang – Payung Sekaki : 35 Km | 4. Gunung Talang – Payung Sekaki : 35 Km |
| 5. Gunung Talang – Tigo Lurah : 95 Km | 5. Gunung Talang – Tigo Lurah : 95 Km |
| 6. Gunung Talang – Lembang Jaya : 34,5 Km | 6. Gunung Talang – Lembang Jaya : 34,5 Km |
| 7. Gunung Talang – Danau Kembar : 26 Km | 7. Gunung Talang – Danau Kembar : 26 Km |
| 8. Gunung Talang – Bukit Sudi : 21 Km | 8. Gunung Talang – Bukit Sudi : 21 Km |
| 9. Gunung Talang – IX Koto Sungai Lasi : 37 Km | 9. Gunung Talang – IX Koto Sungai Lasi : 37 Km |
| 10. Gunung Talang – Kubung : 22 Km | 10. Gunung Talang – Kubung : 22 Km |
| 11. Gunung Talang – X Koto Diatas : 59 Km | 11. Gunung Talang – X Koto Diatas : 59 Km |
| 12. Gunung Talang – X Koto Singkarak : 39 Km | 12. Gunung Talang – X Koto Singkarak : 39 Km |
| 13. Gunung Talang – Junjung Sirih : 45 Km | 13. Gunung Talang – Junjung Sirih : 45 Km |

Wilayah Kabupaten Solok bagian utara berbatasan dengan Kabupaten Tanah Datar, bagian timur berbatasan dengan Kabupaten Solok, bagian selatan berbatasan dengan Kabupaten Solok Selatan, dan bagian barat berbatasan Kota Padang dan Kabupaten Pesisir Selatan.

Territorial Boundaries of Solok Regency in northern area bordered by Tanah Datar Regency, eastern area border on Solok Regency, southern area border on Solok Selatan Regency, and western area bordered by Padang City and Pesisir Selatan Regency.

Gambar 1.1 Luas Wilayah Menurut Kecamatan di Kabupaten Solok (km²), 2016/ **Total Area by Sub District In Solok Regency (square.km),2016**



Sumber: Kantor Pertanahan Kabupaten Solok
Source: Land Office of Solok Regency

1.1 GEOGRAFI/GEOGRAPHY

Tabel 1.1.1 Luas Wilayah Menurut Kecamatan di Kabupaten Solok, 2016/ Total Area by Subdistrict in Solok Regency, 2016

	Kecamatan Subdistrict	Luas (km ²) Total Area (square.km)	Persentase Percentage
	(1)	(2)	(3)
1.	Pantai Cermin	36 600	9,79
2.	Lembah Gumanti	43 900	11,74
3.	Hiliran Gumanti	28 400	7,60
4.	Payung Sekaki	39 200	10,49
5.	Tigo Lurah	57 500	15,38
6.	Lembang Jaya	9 400	2,51
7.	Danau Kembar	7 600	2,03
8.	Gunung Talang	38 500	10,30
9.	Bukit Sundi	10 900	2,92
10.	IX Koto Sungai Lasi	17 100	4,57
11.	Kubung	19 200	5,14
12.	X Koto Diatas	25 700	6,88
13.	X Koto Singkarak	25 113	6,72
14.	Junjung Sirih	14 687	3,93
Solok		373 800	100.00

Sumber: Kantor Pertanahan Kabupaten Solok

Source: Land Office of Solok Regency

Tabel 1.1.2 Tinggi Wilayah di Atas Permukaan Laut (DPL) Menurut Kecamatan di Kabupaten Solok, 2016 / *Height Above Mean Sea Level (AMSL) by Subdistrict in Solok Regency, 2016*

	Kecamatan <i>Subdistrict</i>	Ibukota Kecamatan <i>Subdistricts Capital City</i>	Ketinggian (meter dpl) Altitude	
			Terendah	Tertinggi
	(1)	(2)	(3)	(4)
1.	Pantai Cermin	Surian	826	1 028
2.	Lembah Gumanti	Alahan Panjang	1 382	1 458
3.	Hiliran Gumanti	Talang Babungo	1 375	1 458
4.	Payung Sekaki	Sirukam	873	930
5.	Tigo Lurah	Batu Bajanjang	709	930
6.	Lembang Jaya	Bukit Sileh	1 049	1 200
7.	Danau Kembar	Simpang Tj. Nan IV	1 029	1 200
8.	Gunung Talang	Talang	829	950
9.	Bukit Sundi	Muara Panas	469	490
10.	IX Koto Sungai Lasi	Sungai Lasi	284	329
11.	Kubung	Koto Baru	367	388
12.	X Koto Diatas	Sulit Air	654	753
13.	X Koto Singkarak	Singkarak	299	369
14.	Junjung Sirih	Panningahan	297	369
Solok			284	1458

Sumber: Kantor Pertanahan Kabupaten Solok

Source: *Land Office of Solok Regency*

Tabel 1.1.3 Jarak dari Ibukota Kecamatan ke Ibukota Kabupaten di Kabupaten Solok (km), 2016/Distance between Subdistrict Capital and Regency Capital in Solok Regency (km), 2016

	Kecamatan <i>Subdistrict</i>	Ibukota Kecamatan <i>Subdistricts Capital City</i>	Jarak dari Ibu Kota Kabupaten ke Ibu Kota Kecamatan (Km)
	(1)	(2)	(3)
1.	Pantai Cermin	Surian	66,00
2.	Lembah Gumanti	Alahan Panjang	36,00
3.	Hiliran Gumanti	Talang Babungo	50,00
4.	Payung Sekaki	Sirukam	35,00
5.	Tigo Lurah	Batu Bajanjang	95,00
6.	Lembang Jaya	Bukit Sileh	34,50
7.	Danau Kembar	Simpang Tj.nan IV	26,00
8.	Gunung Talang	Talang	10,00
9.	Bukit Sundi	Muara Panas	21,00
10.	IX Koto Sungai Lasi	Sungai Lasi	37,00
11.	Kubung	Koto Baru	22,00
12.	X Koto Diatas	Sulit Air	59,00
13.	X Koto Singkarak	Singkarak	39,00
14.	Junjung Sirih	Paninggahan	45,00
Ibu Kota Kabupaten		Gunung Talang	

Sumber: Dinas Pekerjaan Umum dan Penata Ruang

Source: Department of Public Works and Spatial Planning

Tabel 1.1.4 Letak Geografis Kabupaten Solok per Kecamatan, 2016/
Table Geographical Location of Solok Regency by Sub District, 2016

Kecamatan Subdistrict		Letak Geografis / Geographical Location	
		Lintang Selatan / South Latitude	Bujur Timur / East Longitude
(1)		(2)	(3)
1.	Pantai Cermin	01 10'27" dan 01 21'39"	100 48'36" dan 100 48'47"
2.	Lembah Gumanti	00 57'18" dan 01 13'32"	100 44'48" dan 100 55'45"
3.	Hiliran Gumanti	01 02'27" dan 01 20'40"	100 51'19" dan 101 14'09"
4.	Payung Sekaki	00 48'36" dan 01 00'00"	100 46'24" dan 100 58'27"
5.	Tigo Lurah	00 48'36" dan 01 16'44"	100 52'37" dan 101 13'32"
6.	Lembang Jaya	00 54'16" dan 00 58'59"	100 40'36" dan 100 46'09"
7.	Danau Kembar	00 57'48" dan 01 07'45"	100 36'55" dan 100 44'55"
8.	Gunung Talang	00 52'33" dan 01 04'40"	100 31'24" dan 100 41'58"
9.	Bukit Sundi	00 50'57" dan 00 59'34"	100 40'20" dan 100 46'36"
10.	IX Koto Sungai Lasi	00 44'10" dan 00 52'33"	100 41'36" dan 100 50'12"
11.	Kubung	00 47'30" dan 00 56'36"	100 31'16" dan 100 44'18"
12.	X Koto Diatas	00 32'14" dan 00 47'08"	100 35'12" dan 100 47'30"
13.	X Koto Singkarak	00 36'25" dan 00 49'13"	100 27'05" dan 100 38'46"
14.	Junjung Sirih	00 39'23" dan 00 44'55"	100 25'00" dan 100 33'43"
Solok		00 32'14" dan 01 46'45"	100 25'00" dan 101 41'41"

Sumber: Kantor Pertanahan Kabupaten Solok

Source: Land Office of Solok Regency

Tabel 1.1.5 Batas - Batas Wilayah Kabupaten Solok Menurut Kecamatan, 2016/Geographical Location of Solok Regency by Sub District, 2016

Kecamatan Subdistrict		Sebelah / Direction			
		Utara / North	Selatan / South	Timur / East	Barat / West
(1)	(2)	(3)	(4)	(5)	
1. Pantai Cermin	Kec.L. Gumanti	Kab.Sol Sel	Kec.Hiliran Gumanti	Kab.Passel	
2. Lembah Gumanti	Kec.Payung Sekaki	Kec.Pantai Cermin	Kec.Hiliran Gumanti & Kec.Tigo Lurah	Kec.Danau Kembar	
3. Hiliran Gumanti	Kec.Tigo Lurah	Kec.Pantai Cermin	Kec.Tigo Lurah	Kec.Lembah Gumanti	
4. Payung Sekaki	Kec.Sungai Lasi	Kec.Lembah Gumanti	Kec.Tigo Lurah	Kec.Lembang Jaya &Kec.Bukit Sundi	
5. Tigo Lurah	Kab.Sijunjung	Kec.Hiliran Gumanti	Kab.Sijunjung	Kec.Lembah Gumanti	
6. Lembang Jaya	Kec.Bukit Sundi	Kec.Danau Kembar	Kec.Payung Sekaki	Kec.Gunung Talang	
7. Danau Kembar	Kec.Lembang Jaya	Kab.Passel	Kec.Lembah Gumanti	Kec.Gunung Talang	
8. Gunung Talang	Kec.Kubung	Kab.Passel	Kec.Lembang Jaya	Kota Padang	
9. Bukit Sundi	Kec.Sungai Lasi	Kec.Lembang Jaya	Kec.Payung Sekaki	Kec.Kubung	
10. IX Koto Sungai Lasi	Kota Sawahlunto	Kec.Bukit Sundi	Kec.Tigo Lurah	Kota Solok	
11. Kubung	Kota Solok	Kec.Gunung Talang	Kec.Bukit Sundi	Kota Padang	
12. X Koto Datas	Kab.Tanah Datar	Kec.X Koto Singkarak	Kota Sawahlunto	Kab.Tanah Datar	
13. X Koto Singkarak	Kec.X Koto Datas	Kec.Kubung	Kec.X Koto Datas	Kec.Junjung Sirih	
14. Junjung Sirih	Kab.Tanah Datar	Kec.X Koto Singkarak	Kec.X Koto Datas	Kab.Pdg Pariaman	

Sumber: Kantor Pertanahan Kabupaten Solok

Source: Land Office of Solok Regency

Tabel 1.1.6 Nama Gunung dan Tingginya per Kecamatan/ Mountain and Their Height by Sub District, 2016

Kecamatan Subdistrict	Nama Gunung / Mountain Name	Tinggi / Height(m)
(1)	(2)	(3)
Gunung Talang	Talang	2 572

Sumber: BPS Kabupaten Solok
Source: BPS Statistic of Solok Regency

Tabel 1.1.7 Nama Sungai per Kecamatan dan Lokasinya, 2016/ River by Sub District and Their Locations, 2016

Kecamatan Subdistrict		Sungai/ River	Lokasi/ Location
(1)		(2)	(3)
1	Pantai Cermin	Batang Lolo	Lolo
		Batang Pisau Hilang	Lolo
		Batang Air Dalik	Lolo
		Batang Indarung	Surian/Lolo
		Batang Kulembang	Surian
		Batang Hari	Lolo
2	Lembah Gumanti	Batang Sarasah I	Air Dingin
		Batang Air Dingin	Air Dingin
		Batang Galagah I	Alahan Panjang
		Batang Gumanti	Alahan Panjang/Salimpat
		Batang Hari	Alahan Panjang
3	Hiliran Gumanti	Batang Lolo Sungai Abu	Sungai Abu
		Batang Gumanti	Talang Babungo/Sungai Abu
		Batang Baliang Besar	Talang Babungo
		Batang Baliang Kecil	Talang Babungo
4	Tigo Lurah	Batang Palangki I	Garabak/Batu Bajanjang/Rangkiang Luluh
		Sungai Gemuruh	Rangkiang Luluh
		Batang Sibaso	Garabak
		Batang Momong I	Lubuak Tarek Garabak
		Batang Simanau	Simanau
		Batang Kapujan I	Rangkiang Luluh

Sumber: Dinas Pekerjaan Umum dan Penata Ruang

Source: Department of Public Works and Spatial Planning

Bersambung/To be continued

Tabel
Table

Lanjutan
Continued Table

	Kecamatan Subdistrict	Sungai/ River	Lokasi/ Location
	(1)	(2)	(3)
5	Payung Sekaki	Batang Lawas Batang Aia Luo Batang Kipek I	Sirukam/Supayang Aie Luo Aie Luo
6	Lembang Jaya	Batang Lembang Batang Sungai Badak Batang Lurah Aia Abu	Selayo Tanang/Limau Lunggo/Batu Banyak/Koto Anau Koto Anau Balai Bawah
7	Danau Kembar	Batang Lembang	Kampung Batu
8	Gunung Talang	Batang Cupak Batang Paneh Gadang Batang Sumani Batang Panewh Kaciek Batang Sungai Dareh Batang Air Baliang Batang Sipatah	Cupak Sungai Janiah/Cupak Batang Barus/Koto Gadang Guguak/ Jawi-jawi Guguak Sungai Janiah Batang Barus Batang Barus Jawi-jawi Guguak
9	Bukit Sundi	Batai Halim Batang Lembang Batang Paneh Gadang Batang Sungai Badak Batang Sungai Dareh Batang Andaleh	Parambahan/Dilam/Kinari Kinari/Muara Panas Muara Panas Muara Panas Kinari Parambahan

Sumber: Dinas Pekerjaan Umum dan Penata Ruang

Source: Department of Public Works and Spatial Planning

Bersambung/To be continued

Tabel **Lanjutan**
Table **Continued Table**

	Kecamatan Subdistrict	Sungai/ River	Lokasi/ Location
	(1)	(2)	(3)
10	IX Koto Sungai Lasi	Batang Lawas	Sungai Durian/Bukit Bais/Siaro-aro
		Batang Rimbo Batang	Guguak Sarai
		Batang Laing	Guguak Sarai
		Batang Sungai Lasi	Guguak Sarai/Sungai Jambur/ Pianggu/Indudur
		Batang Indudur	Pianggu/Indudur
		Batang Luak Sungkai	Koto Laweh/Indudur
		Batang Sungai Sariak	Sungai Jambur
		Batang Sungai Jambak	Pianggu
		Batang Sungai Batuang	Pianggu
		Batang Sigaranggang	Taruang-taruang
		Batang Koto Tuo	Taruang-taruang/Pianggu
		Batang Sungai Pisang	Siaro-aro
		Batang Sawah Tengah I	Bukit Bais
		Batang Sikabu	Bukit Bais
		Batang Sonsang	Sungai Durian
11	Kubung	Batang Gantung I	Gantung Ciri
		Batang Cupak	Koto Baru
		Batang Sumani	Koto Baru
		Batang Lembang	Koto Baru/Selayo/Tanjung Bingkuang
		Batang Gawan Kaciak	Koto Hilalang/Gantung Ciri
		Batang Gawan Besar	Selayo
		Batang Sungai Sarik	Gantung Ciri
		Batang Manungguang	Gantung Ciri
		Batang Anak Air Gantung	Gantung Ciri

Sumber: Dinas Pekerjaan Umum dan Penata Ruang

Source: Department of Public Works and Spatial Planning

Bersambung/To be continued

Tabel **Lanjutan**
Table **Continued Table**

Kecamatan Subdistrict		Sungai/ River	Lokasi/ Location
(1)		(2)	(3)
12	X Koto Diatas	Batang Sungai Buluh	Koto Baru
		Batang Simo	Panyakalan
		Batang Katialo	Katialo/ Sulit Air
		Batang Aia Tabek	Tanjung Balit
		Batang Kajai	Siberambang
13	X koto Singkarak	Batang Balansiah	Paninjauan
		Batang Batu Laweh	Paninjauan
		Batang Imang	Koto Sani/Sumani
		Batang Saniang Bakar	Saniang Baka
		Batang Air Raso	Saniang Baka
14	Junjung Sirih	Batang Rimbo Panjang	Sumani
		Batang Paninggahan	Paninggahan
		Batang Ulu Air	Paninggahan
		Batang Ondoh	Paninggahan
		Batang Muaro Pingai	Muaro Pingai
		Batang Taraso	Muaro Pingai

Sumber: Dinas Pekerjaan Umum dan Penata Ruang

Source: Department of Public Works and Spatial Planning

Tabel 1.1.8 Nama Danau, Lokasi, dan Luasnya, 2016/ *Name, Location, and Area of Lakes, 2016*

	Kecamatan <i>Subdistrict</i>	Nama Danau / <i>Lakes Name</i>	Danau / <i>Lakes</i>		
			Panjang / <i>Lenght</i>	Lebar / <i>Widht</i>	Luas / <i>Area</i>
	(1)	(2)	(3)	(4)	(5)
1.	Lembah Gumanti dan Danau Kembar	Danau Diatas <i>Diatas Lake</i>	6,25	2,75	17,20
2.	Danau Kembar	Danau Dibawah <i>Dibawah lake</i>	5,62	3,00	16,90
3.	Danau Kembar	Danau Talang <i>Talang Lake</i>	1,50	0,88	1,30
4.	X Koto Singkarak dan Junjung Sirih	Danau Singkarak <i>Singkarak Lake</i>	20,75	6,25	129,7

Sumber: Kantor Pertanahan Kabupaten Solok

Source: *Land Office of Solok Regency*

1.2 IKLIM/CLIMATE

Tabel 1.2.1 Rata-Rata Hari Hujan Menurut Stasiun, 2016/ Average of Rainy Day by Station, 2016

	Bulan / Month	Stasiun / Station					
		Pantai Cermin	Lembah Gumanti	Hiliran Gumanti	Payung Sekaki	Tigo Lurah	Lembang Jaya
	(1)	(2)	(3)	(4)	(5)	(6)	(7)
1.	Januari/ January	29	24	23	27	28	28
2.	Pebruari/ February	21	16	18	15	15	17
3.	Maret/ March	25	31	5	21	25	22
4.	April/ April	30	21	24	20	26	
5.	Mei/ May	25	23	23	14	26	
6.	Juni/ June	17	17	10	10	11	
7.	Juli/ July	24	19	14	10	18	11
8.	Agustus/ August	13	16	10	3	7	8
9.	September/ September	19	22	8	11	12	9
10.	Oktober/ October	14	18	12	9	13	12
11.	Nopember/ November	20	25	20	22	23	17
12.	Desember/ December	14	20	7	7	8	12
Jumlah		251	252	174	169	212	136

Sumber: Dinas pertanian Kabupaten Solok
 Source: Agriculture Departement of Solok Regency

Bersambung/To be continued

Tabel **Lanjutan**
Table **Continued Table**

		Stasiun / Station					
	Bulan / Month	Danau Kembar	Gunung Talang	Bukit Sundi	IX Koto Sungai Lasi	Kubung	X Koto Diatas
	(1)	(2)	(3)	(4)	(5)	(6)	(7)
1.	Januari/ January	26	8	25	29	27	16
2.	Pebruari/ February	17	16	15	13	14	12
3.	Maret/ March	24	13	22	20	17	14
4.	April/ April	22	23	26	24	27	15
5.	Mei/ May	26	14	17	18	20	8
6.	Juni/ June	17	12	12	7	16	3
7.	Juli/ July	18	8	12	2	11	5
8.	Agustus/ August	16	14	11	5	18	7
9.	September/ September	20	15	14	4	13	9
10.	Oktober/ October	20	26	16	7	19	7
11.	Nopember/ November	27	26	22	14	24	13
12.	Desember/ December	14	20	18	4	22	12
	Jumlah	247	195	210	147	228	121

Sumber: Dinas pertanian Kabupaten Solok
 Source: Agriculture Departement of Solok Regency

Bersambung/To be continued

Tabel **Lanjutan**
Table **Continued Table**

	Bulan / Month	Stasiun / Station		
		X Koto SIngkarak	Junjung Sirih	Rata-rata
	(1)	(2)	(3)	(4)
1.	Januari/ <i>January</i>	22	15	23
2.	Pebruari/ <i>February</i>	17	8	15
3.	Maret/ <i>March</i>	22	10	19
4.	April/ <i>April</i>	19	16	21
5.	Mei/ <i>May</i>	13	10	17
6.	Juni/ <i>June</i>	6	3	10
7.	Juli/ <i>July</i>	4	2	11
8.	Agustus/ <i>August</i>	7	4	10
9.	September/ <i>September</i>	8	7	12
10.	Oktober/ <i>October</i>	13	8	14
11.	Nopember/ <i>November</i>	14	10	20
12.	Desember/ <i>December</i>	17	18	16
	Jumlah	162	111	189

Sumber: Dinas pertanian Kabupaten Solok

Source: Agriculture Departement of Solok Regency

Tabel 1.2.2 Rata-Rata Curah Hujan (mm/bulan) Menurut Stasiun, 2016/
Table Average of Rainfall by Station, 2016

	Bulan / Month	Stasiun / Station					
		Pantai Cermin	Lembah Gumanti	Hiliran Gumanti	Payung Sekaki	Tigo Lurah	Lembang Jaya
	(1)	(2)	(3)	(4)	(5)	(6)	(7)
1.	Januari/ <i>January</i>	351,0	319,0	253,0	397,0	391,0	470,0
2.	Pebruari/ <i>February</i>	259,0	148,0	341,5	444,0	318,0	380,0
3.	Maret/ <i>March</i>	274,0	487,0	389,0	308,0	403,0	262,0
4.	April/ <i>April</i>	443,0	322,0	330,0	474,0	269,0	
5.	Mei/ <i>May</i>	207,0	358,0	194,5	105,0	207,0	
6.	Juni/ <i>June</i>	153,0	224,0	130,0	81,0	156,0	
7.	Juli/ <i>July</i>	207,0	216,0	167,5	172,0	179,0	116,0
8.	Agustus/ <i>August</i>	52,0	155,0	96,5	43,0	60,0	63,0
9.	September/ <i>September</i>	146,3	206,0	121,5	84,0	78,0	76,0
10.	Oktober/ <i>October</i>	75,5	248,0	41,5	116,0	72,0	144,0
11.	Nopember/ <i>November</i>	261,0	365,0	253,0	247,0	220,0	133,0
12.	Desember/ <i>December</i>	62,0	324,0	36,0	21,0	37,0	82,0
Jumlah		2491	3372	2354	2492	2390	1726

Sumber: Dinas pertanian Kabupaten Solok
 Source: Agriculture Departement of Solok Regency

Bersambung/To be continued

Tabel
Table

Lanjutan
Continued Table

		Stasiun / Station					
	Bulan / Month	Danau Kembar	Gunung Talang	Bukit Sundi	IX Koto Sungai Lasi	Kubung	X Koto Diatas
	(1)	(2)	(3)	(4)	(5)	(6)	(7)
1.	Januari/ January	219,0	183,5	261,2	486,8	247,0	310,5
2.	Pebruari/ February	207,0	249,0	240,9	219,9	244,0	214,0
3.	Maret/ March	289,0	183,9	183,9	171,9	302,0	123,0
4.	April/ April	260,0	153,7	153,7	269,2	247,0	366,0
5.	Mei/ May	210,0	120,6	120,6	125,1	156,0	45,0
6.	Juni/ June	134,0	49,9	49,9	73,8	88,0	29,0
7.	Juli/ July	157,0	67,2	67,2	51,6	30,0	158,5
8.	Agustus/ August	121,0	63,9	63,9	39,4	95,0	103,2
9.	September/ September	102,0	54,5	54,5	53,1	64,0	47,6
10.	Oktober/ October	182,0	69,9	69,9	47,9	88,0	69,5
11.	Nopember/ November	250,0	185,0	185,0	156,0	187,0	160,0
12.	Desember/ December	307,0	87,0	87,0	27,0	100,0	76,0
Jumlah		2438	3136	1538	1722	1848	1702

Sumber: Dinas pertanian Kabupaten Solok

Source: Agriculture Departement of Solok Regency

Bersambung/To be continued

Tabel **Lanjutan**
Table **Continued Table**

	Bulan / Month	Stasiun / Station		
		X Koto Singkarak	Junjung Sirih	Rata-rata
	(1)	(2)	(3)	(4)
1.	Januari/ <i>January</i>	228,5	164,0	306,0
2.	Pebruari/ <i>February</i>	228,0	124,0	258,4
3.	Maret/ <i>March</i>	391,0	175,5	288,9
4.	April/ <i>April</i>	220,5	93,5	265,4
5.	Mei/ <i>May</i>	177,0	86,0	152,9
6.	Juni/ <i>June</i>	9,0	84,0	102,8
7.	Juli/ <i>July</i>	117,0	26,0	127,6
8.	Agustus/ <i>August</i>	91,5	20,0	89,1
9.	September/ <i>September</i>	99,0	38,5	96,6
10.	Oktober/ <i>October</i>	84,0	25,5	118,8
11.	Nopember/ <i>November</i>	103,0	36,0	210,6
12.	Desember/ <i>December</i>	120,0	138,0	132,1
	Jumlah	1869	1011	2149

Sumber: Dinas pertanian Kabupaten Solok

Source: Agriculture Departement of Solok Regency

<http://solokkab.bps.go.id>

PEMERINTAHAN GOVERNMENT

2




JUMLAH PEGAWAI PEMDA LAKI-LAKI

62.82%

JUMLAH PEGAWAI PEMDA PEREMPUAN

37.18%



PENJELASAN TEKNIS**TECHNICAL NOTES**

- | | |
|---|---|
| <p>1. Anggota Dewan Perwakilan Rakyat Daerah (DPRD) dipilih melalui pemilihan umum (pemilu) dan dilantik dalam masa jabatan lima tahun.</p> | <p>1. <i>Regional House of Representatives (DPRD) members are elected through a general election and appointed for a five-years membership.</i></p> |
| <p>2. Susunan pemerintahan Republik Indonesia periode 2014–2019 terdiri dari presiden, wakil presiden, lembaga tinggi negara, kementerian, setingkat menteri, dan Lembaga Pemerintahan Non Kementerian (LPNK).</p> | <p>2. <i>The government structure of the Republic of Indonesia period 2009–2014 consists of president, vice president, state supreme agencies, ministries, ministerial level institutions, and non-ministerial institutions.</i></p> |
| <p>3. Lembaga tinggi negara terdiri dari Majelis Permusyawaratan Rakyat (MPR), Dewan Perwakilan Rakyat (DPR), Badan Pemeriksa Keuangan (BPK), dan Mahkamah Agung (MA), Dewan Perwakilan Daerah (DPD), Mahkamah Konstitusi (MK), dan Komisi Yudisial (KY).</p> | <p>3. <i>State supreme agencies consist of The People's Consultative Assembly, The House of Representative, The Audit Board of the Republic of Indonesia, Supreme Court, Local Councils, Constitutional Court, and Judicial Commission.</i></p> |
| <p>4. Kementerian terdiri dari kementerian koordinator dan kementerian.</p> | <p>4. <i>Ministries consist of coordinating ministry and departmental ministry.</i></p> |
| <p>5. Kementerian koordinator terdiri dari bidang politik, hukum, dan keamanan (Polhukam), bidang perekonomian, bidang pembangunan manusia dan kebudayaan, dan bidang</p> | <p>5. <i>Coordinating ministries consist of Coordinating Ministry for Political, Legal, and Security Affairs, Coordinating Ministry for the Economy, Coordinating Ministry for Maritime Affairs, and Coordinating</i></p> |

GOVERNMENT

kemaritiman.

*Ministry for Human Development
and Culture*

6. Kementerian terdiri dari Kementerian Sekretaris Negara, Kementerian Dalam Negeri, Kementerian Luar Negeri, Kementerian Perencanaan Pembangunan Nasional/Bappenas, Kementerian Pertahanan, Kementerian Hukum dan Hak Asasi Manusia, Kementerian Keuangan, Kementerian Energi dan Sumber Daya Mineral, Kementerian Perindustrian, Kementerian Perdagangan, Kementerian Pertanian, Kementerian Perhubungan, Kementerian Kelautan dan Perikanan, Kementerian Ketenagakerjaan, Kementerian Badan Usaha Milik Negara, Kementerian Koperasi dan UKM, Kementerian Pekerjaan Umum dan Perumahan Rakyat, Kementerian Lingkungan Hidup dan Kehutanan, Kementerian Agraria dan Tata Ruang/Badan Pertanahan Nasional, Kementerian Kesehatan, Kementerian Kebudayaan dan Pendidikan Dasar Menengah, Kementerian Sosial, Kementerian Agama, Kementerian Pariwisata, Kementerian Komunikasi dan Informatika, Kementerian Pendayagunaan Aparatur Negara

6. *Departmental Ministries consist of State Secretary; Ministry of Home Affairs; Ministry of Foreign Affairs; Ministry of National Development Planning/Chairperson of National Development Planning Agency; Ministry of Defense; Ministry of Justice and Human Rights; Ministry of Finance; Ministry of Energy and Mineral Resources; Ministry of Industry; Ministry of Trade; Ministry of Agriculture; Ministry of Transportation; Ministry of Maritime Affairs and Fisheries; Ministry of Manpower; Ministry of State Owned Enterprises; Ministry of Cooperatives and Small and Medium Enterprises; Ministry of Public Works and Public Housing; Ministry of Environment and Forestry; Ministry of Agrarian Affairs and Spatial Planning/National Land Agency; Ministry of Health; Ministry of Culture and Elementary & Secondary Education; Ministry of Social Services; Ministry of Religious Affairs; Ministry of Tourism; Ministry of Communication and Informatics; Ministry of Empowerment of State Apparatus and Bureaucracy*

dan Reformasi Birokrasi, Kementerian Pemuda dan Olahraga, Kementerian Desa, Pembangunan Daerah Tertinggal dan Transmigrasi, Kementerian Riset Teknologi dan Pendidikan Tinggi, dan Kementerian Pemberdayaan Perempuan dan Perlindungan Anak.

7. Setingkat Menteri terdiri dari Kejaksaan Agung, Tentara Nasional Indonesia, dan Kepolisian Negara Republik Indonesia
8. Lembaga Pemerintah Non Kementerian terdiri dari Arsip Nasional Republik Indonesia, Badan Intelijen Negara, Badan Kepegawaian Negara, Badan Kependudukan dan Keluarga Berencana Nasional, Badan Koordinasi Penanaman Modal, Badan Informasi Geospasial, Badan Meteorologi, Klimatologi, dan Geofisika, Badan Narkotika Nasional, Badan Nasional Penanggulangan Bencana, Badan Nasional Penanggulangan Terorisme, Badan Nasional Penempatan dan Perlindungan Tenaga Kerja Indonesia, Badan Pengawasan Obat dan Makanan, Badan Pengawasan Tenaga Nuklir, Badan Pengawasan Keuangan dan Pembangunan, Badan Pengkajian dan Penerapan

Reform; Ministry of Youth and Sports Affairs; Ministry of Village Development, Disadvantaged Regions and Transmigration; Ministry of Research, Technology, and Higher Education; and Ministry of Women Empowerment and Child Protection

7. *Ministerial Level Officials consist of, Attorney General, Indonesian National Defense Force, and Indonesian National Police.*
8. *Non Ministerial Institutions consist of National Archive of the Republic of Indonesia, State Intelligence Board, National Civil Service Agency, National Population and Family Planning Board, Investment Coordinating Board, Geospatial Information Agency, Meteorology, Climatology, and Geophysics Agency, National Narcotics Agency, National Agency for Disaster Management, National Counter Terrorism Agency, The National Authority for The Placement and Protection of Indonesian Overseas Workers, National Agency of Drugs and Foods Control, Nuclear Energy Controlling Board, Audit and Development Supervising Agency, Agency for the Assesment and Application Technology, BPS-*

GOVERNMENT

Teknologi, Badan Pusat Statistik, Badan SAR Nasional, Badan Standardisasi Nasional, Badan Tenaga Nuklir Nasional, Lembaga Administrasi Negara, Lembaga Ilmu Pengetahuan Indonesia, Lembaga Ketahanan Nasional, Lembaga Kebijakan Pengadaan Barang/Jasa Pemerintah, Lembaga Penerbangan dan Antariksa Nasional, Lembaga Sandi Negara, dan Perpustakaan Nasional Republik Indonesia.

Statistics Indonesia, National Search and Rescue Agency, National Standardization Board, National Nuclear Energy Board, National Institute of Administration, National Institute of Science, National Resilience Institute, Government Procurement Policy Board, National Institute of Space and Aeronautics, National Crypto Agency, and National Library of Republic of Indonesia.

ULASAN**DESCRIPTION**

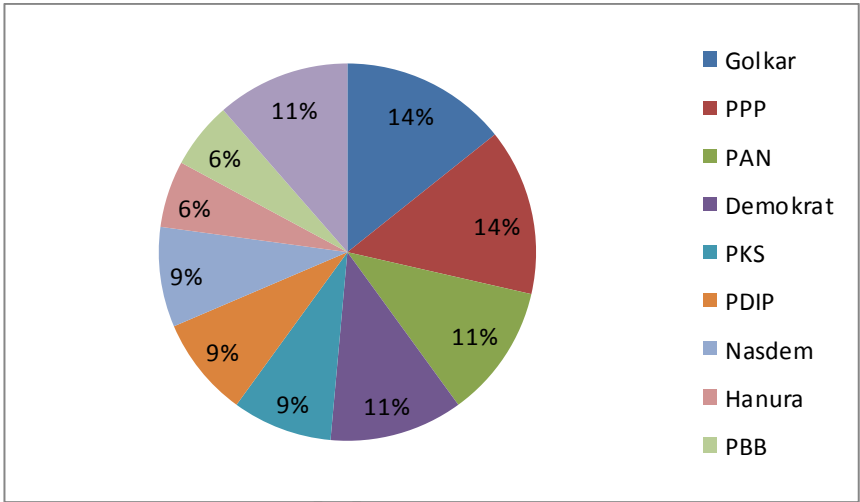
Kabupaten Solok terdiri dari 14 kecamatan dengan 74 nagari dan 414 jorong. Kecamatan yang memiliki nagari terbanyak adalah Kecamatan IX Koto Sungai Lasi dan Kecamatan X Koto. Di atas masing-masing memiliki 9 nagari, sedangkan kecamatan dengan jumlah nagari terkecil terdapat di Kecamatan Pantai Cermin, Kecamatan Danau Kembar dan Kecamatan Junjung Sirih masing-masing hanya memiliki 2 nagari.

Jumlah wakil rakyat yang duduk pada lembaga legislatif, yaitu Dewan Perwakilan Rakyat Daerah (DPRD) Kabupaten Solok sebanyak 35 orang, dengan 32 orang laki-laki dan 3 orang perempuan. Sebagian besar wakil rakyat pada lembaga ini memiliki pendidikan tertinggi D IV / S1.

Solok Regencyt has 14 Sub District with 74 nagari dan 414 jorong. Sub District that have the most was Kecamatan IX Koto Sungai Lasi dan Kecamatan X Koto with 9 nagari, and with the number of the smallest Nagari is Kecamatan Pantai Cermin, Kecamatan Danau Kembar dan Kecamatan Junjung Sirih with 2 nagari.

Solok Regency House of Representatives (DPRD) has 35 members, comprising 32 men and 3 women. Most of the members in these institutions have a bachelor degree background.

Gambar 2.1 **Persentase Jumlah Anggota Dewan Perwakilan Rakyat Daerah Menurut Partai Politik di Kabupaten Solok, 2016/ *Percentage Number of Members of The Regional House of Representatives by Political Parties and in Solok Regency, 2016***



Sumber: DPRD Kabupaten Solok
Source: Local Council of Solok Regency

2.1 WILAYAH ADMINISTRATIF/*ADMINISTRATIVE AREA*

Tabel 2.1.1 Jumlah Nagari dan Jorong Menurut Kecamatan di Kabupaten Solok, 2016 / *Number of Nagari and Jorong by Subdistrict in Solok Regency, 2016*

	Kecamatan <i>Subdistrict</i>	Ibukota/ <i>Capital of Sub District</i>	Banyak/ <i>Number</i>		
			Nagari	Jorong	Desa Lama
	(1)	(2)	(3)	(4)	(5)
1.	Pantai Cermin	Surian	2	28	12
2.	Lembah Gumanti	Alahan Panjang	4	39	19
3.	Hiliran Gumanti	Talang Babungo	3	20	7
4.	Payung Sekaki	Sirukam	3	11	6
5.	Tigo Lurah	Batu Bajanjang	5	20	9
6.	Lembang Jaya	Bukit Sileh	6	43	11
7.	Danau Kembar	Simpang Tj. nan IV	2	19	8
8.	Gunung Talang	Talang	8	40	27
9.	Bukit Sundi	Muara Panas	5	20	10
10.	IX Koto Sungai Lasi	Sungai Lasi	9	28	11
11.	Kubung	Koto Baru	8	37	21
12.	X Koto Diatas	Sulit Air	9	52	21
13.	X Koto Singkarak	Singkarak	8	46	16
14.	Junjung Sirih	Paninggahan	2	11	8
			74	414	186

Sumber: Sekretariat Daerah Kab.Solok

Source: *Sekretariat of Solok Regency*

Tabel 2.1.2 Daftar Nagari dan Jorong Kecamatan Pantai Cermin, 2016/
Table List of Nagari and Jorong Pantai Cermin Sub District , 2016

Kecamatan Subdistrict		Nagari	Nama Jorong / Jorong Name	
(1)		(2)	(3)	(4)
1.	Pantai Cermin	1. Surian	Jalan Balantai	Ladang Padi
			Suliti	Pasa Surian
			Gaduang	Koto Tinggi
			Kulemban	Tambang
			Lubuk Rasam	Kayu Manang
			Dalam Koto	Ulu Sg Indaruang Surian
			Belakang Pasa	Tampat
		2. Lolo	Banto Mudiak	Pisau Hilang
			Banto Hilie	Ulu Pisau Hilang
			Ulu Lolo	Aie Daliek
			Pintu Rimbo	Aie Janiah
			Pasa Lolo	Sungai Indaruang
			Lb Batu Kuning	Muaro Sei Indaruang
			Muaro Pisau Hilang	Ulu Sei Indaruang

Sumber: Sekretariat Daerah Kab.Solok

Source: Sekretariat of Solok Regency

Tabel 2.1.3 Daftar Nagari dan Jorong Kecamatan Lembah Gumanti, 2016/ List of Nagari and Jorong Lembah Gumanti Sub District , 2016

Kecamatan Subdistrict		Nagari		Nama Jorong / Jorong Name	
(1)		(2)		(3)	
2	Lembah Gumanti	1. Alahan Panjang	Alahan Panjang	Pangalian Kayu	
			Galagah	Taluak Dalam	
			Taratak Tengah	Batu Putih	
			Taratak Galundi	Batang Hari	
		2. Sungai Nanam	Usak	Padang Laweh	
			Pasa	Rimbo Data	
			Koto	Sariak Bayang	
			Lipek Pageh	Parak Tabu	
			Sapan Munggu Tigo	Air Sanam	
			Taratak Tengah	Taratak Pauh	
			Limau Puruk	Pakan Sabtu	
			Lekok Batu Gadang	Padang Laweh	
		3. Salimpat		Limau Parigi	
			Taratak baru	Lipek Pageh	
			Salimpat	Sungai Talang	
		4. Aie Dingin	Tanjung Balik	Limau Parigi	
				Sibua-buah	
			Koto	Aie Tabu	
			Data	Kayu Aro	
			Aie Sonsang	Koto Baru	
			Cubadak		

Sumber: Sekretariat Daerah Kab.Solok

Source: Sekretariat of Solok Regency

Tabel 2.1.4 Daftar Nagari dan Jorong Kecamatan Hiliran Gumanti, 2016/
Table List of Nagari and Jorong Hiliran Gumanti Sub District , 2016

Kecamatan Subdistrict		Nagari	Nama Jorong / Jorong Name	
(1)		(2)	(3)	(4)
03	Hiliran Gumanti	1. Talang Babungo	Talang Barat Talang Timur Bulakan Taratak Jarang	Silanjai Taratak Dama Tabek
		2. Sariak Alahan Tigo	Sariak Ateh Sariak Bawah Talaok Sungai Pangalek	Sianggai-anggai Taratak Teleng Pinti Kayu Lurah Gadang
		3. Sungai Abu	Lubuk Muaro Sungai Kaluang Sungai Batarak	Balai Garabak Panasahan

Sumber: Sekretariat Daerah Kab.Solok

Source: Sekretariat of Solok Regency

Tabel 2.1.5 Daftar Nagari dan Jorong Kecamatan Payung Sekaki, 2016/
Table List of Nagari and Jorong Payung Sekaki Sub District , 2016

Kecamatan Subdistrict		Nagari	Nama Jorong / Jorong Name	
(1)		(2)	(3)	(4)
04	Payung Sekaki	1. Sirukam	Kubang Nan Duo	Koto Tingga
			Lubuak Pulau	Gantiang
		2. Supayang	Kubang nan Raok	Rumah Gadang
			Rumah gadang	Koto Kubang
		3. Aie Luo	Rumah Panjang	Kipek
			Tanah Sirah	

Sumber: Sekretariat Daerah Kab.Solok

Source: Sekretariat of Solok Regency

Tabel 2.1.6 Daftar Nagari dan Jorong Kecamatan Tigo Lurah, 2016/ List of Nagari and Jorong Tigo Lurah Sub District , 2016

Kecamatan Subdistrict		Nagari	Nama Jorong / Jorong Name	
(1)		(2)	(3)	(4)
05	Tigo Lurah	1. Rangkiang Luluih	Tapak Kudo Banch Laweh	Kapujan
		2. Batu Bajanjang	Kampung Tengah Pangka Pulai Muaro	Panariak Batu Gantuang Koto Tuo Sabi Aie
		3. Garabak Data	Data Garabak	Lubuak Tareh
		4. Simanau	Parik Batu Karang Putih	Tj Manjulai
		5. Tj Balik Sumiso	Tj Balik	Tigo Jangka

Sumber: Sekretariat Daerah Kab.Solok

Source: Sekretariat of Solok Regency

Tabel 2.1.7 Daftar Nagari dan Jorong Kecamatan Lembang Jaya, 2016/
Table List of Nagari and Jorong Lembang Jaya Sub District , 2016

Kecamatan Subdistrict		Nagari	Nama Jorong / Jorong Name	
(1)	(2)	(3)	(4)	
06	Lembang Jaya	1. Selayo Tanang	Simpang	Taratak Baru
			Data	Taratak Paneh
			Rumah Panjang	Kopi
			Lembang	Pasar
			Lakuek	
		2. Koto Anau	Kurai	Panta
			Lembang	Tabek Lacu
			Balai Tinggi	Kandang Jambu
			Pasar	Kayu Kalek
			Timbulun	Tanah Sirah
			Aie Angek	Pkn Kamih K Batu
		3. Batu Banyak	Gobah	Lambah
			Jambak	
		4. Limau Lunggo	Banda Balai	Karatau
			Banda Panai	Banto
		5. Koto Laweh	Taratak Baru	Kapalo Koto
			Mandahiling	Tigo Balai
			Rawang Baru	Jorong Taluek
			Kubang Rabah	
		6. Batu Bajanjang	Korong Lambah	Gurah
			Balai Baruah	Simpang Ampek
			Limau Puruik	Bawah Gunuang
			Ateh Mesjid	Sapan Tanah

Sumber: Sekretariat Daerah Kab.Solok

Source: Sekretariat of Solok Regency

Tabel 2.1.8 Daftar Nagari dan Jorong Kecamatan Danau Kembar, 2016/
Table List of Nagari and Jorong Danau Kembar Sub District , 2016

Kecamatan Subdistrict		Nagari	Nama Jorong / Jorong Name	
(1)		(2)	(3)	(4)
07	Danau Kembar	1. Kamp Batu Dalam	Air Tawar Selatan	Kamp. Batu Selatan
			Air Tawar Utara	Kamp. Batu Tengah
			Air Rarak Selatan	Kamp. Dalam Barat
			Air Rarak Utara	Kamp. Dalam Timur
			Kamp. Batu Utara	Kamp. Dalam tengah
			Kamp. Batu Selatan	Kamp. Dalam selatan
		2. Simpang Tj Nan IV	Pasar Simpang	Taluak Anjalai
			Kpl.Danau Dibawah	Taluak Kinari
			Kpl.Danau Diateh	Lurah Ingu
			Aka Gadang	Gurun Data
				Rawang Gadang

Sumber: Sekretariat Daerah Kab.Solok

Source: Sekretariat of Solok Regency

Tabel 2.1.9 Daftar Nagari dan Jorong Kecamatan Gunung Talang, 2016/
Table List of Nagari and Jorong Gunung Talang Sub District , 2016

Kecamatan Subdistrict		Nagari	Nama Jorong / Jorong Name	
(1)		(2)	(3)	(4)
08	Gunung Talang	1. Cupak	Sawah Taluak	Balai Tengah
			Sungai Rotan	Aie Angek Sonsang
			Pasa Baru	Tengah Padang
			Panyalai	Pasa Usang
			Balai Pandan	
		2. Talang	Aro	Koto Gadang
			Tabek Pala	Panarian
			Koto Gaek	Anau Dadok
		3. Sungai Janiah	Talago Dadok	Pandan Permai
			Bungo Tanjung	Gurah
		4. Koto Gadang Guguak	Balai Dama	Pasa Usang
			Pasa Baru	Talago
			Simpang	Bukit Gompong
			Tabek Panjang	
		5. Koto Gaek Guguak	Linjuang Koto Tinggi	
			Sukarami	
		6. Jawi Jawi Guguak	Balai Oli	Pinang Sinawa
			Pakan Jumat	Tengah Padang
		7. Batang Barus	Kayu Aro	Kayu Jao
			Lubuk Selasih	
		8. Aie Batumbuk	Madang	Sangkar Puyuah
			Koto Baruah	
			Lambah	

Sumber: Sekretariat Daerah Kab.Solok

Source: Sekretariat of Solok Regency

Tabel 2.1.10 Daftar Nagari dan Jorong Kecamatan Bukit Sundi, 2016/ List of Nagari and Jorong Bukit Sundi Sub District , 2016

Kecamatan Subdistrict		Nagari	Nama Jorong / Jorong Name	
(1)		(2)	(3)	(4)
09	Bukit Sundi	1. Muaro Paneh	Koto Kaciek Koto Panjang Balai Pinang	Sawah Ampang Galagah
		2. Kinari	Pamujan Tapi Aie	Bungo Harum Sawah Sundi
		3. Parambahan	Balai Bawah Mesjid	Suduik
		4. Dilam	Batu Karak Batu Sangka Batu Kijang	Balai Kapalo Koto
		5. Bukit Tandang	Kampung Sawah Kandih Kampung Tengah Kampung Parik	

Sumber: Sekretariat Daerah Kab.Solok

Source: Sekretariat of Solok Regency

Tabel 2.1.11 Daftar Nagari dan Jorong Kecamatan IX Koto Sungai Lasi, 2016/ List of Nagari and Jorong IX Koto Sungai Lasi Sub District , 2016

Kecamatan Subdistrict		Nagari	Nama Jorong / Jorong Name	
(1)	(2)	(3)	(4)	
10	IX Koto Sungai Lasi	1. Pianggu	Sungai Lasi	Pianggu
			Batang Pamo	Cubadak
		2. Taruang-	Sawah Jantan	Pangkua kaciak
		Taruang	Balai Okak	Sawah Baruah
		3. Siaro Aro	Taratak	Baringin Sakti
		4. Indudur	Kubang	Lembang
		5. Guguak Sarai	Guguak Padusi	Guguak Jago
			Guguak Anau	Guguak Pila
		6. Sungai Durian	Balai Gadang	Sikumbang
			Batu Kudo	
		7. Bukik Baïs	Tabisu	Sigando
			Kampung Tengah	
		8. Koto Laweh	Ranguang	Jariang
		9. Sungai Jambur	Ggk Manyambah	Kampung Ateh
			Limau Kapeh	Sungai Durian

Sumber: Sekretariat Daerah Kab.Solok

Source: Sekretariat of Solok Regency

Tabel 2.1.12 Daftar Nagari dan Jorong Kecamatan Kubung, 2016/ List of Nagari and Jorong Kubung Sub District , 2016

Kecamatan Subdistrict		Nagari	Nama Jorong / Jorong Name	
(1)		(2)	(3)	(4)
11	Kubung	1. Gaung	Gando Bansa	Galanggang
		2. Panyakalan	Hilie Banda Halaban	Pakan Sabtu Mudiek Aie
		3. Saok Laweh	Kapalo Koto Tengah Koto	Jambatan Bulakan Bungo Tanjung
		4. Tanjung Bingkuang	Koto Tuo Lakuak	Pasar Jumat Sambuak Durian
		5. Gantuang Ciri	Kampung Baru Kampung Markio Kamp. Pinang Sinawa	Kamp. Baringin Kamp. Kapalo Koto
		6. Koto Hilalang	Kapondong Koto Tingga	Dalam Nagari Muaro Busuak Simpang IV
		7. Selayo	Gelanggang Tengah Sawah Suduik	Lurah Nan Tigo Batu Palano
		8. Koto Baru	Simpang Kajai Bawah Duku Simpang Sawah Baliak	Subarang Baukik Kili Lubuak Agung

Sumber: Sekretariat Daerah Kab.Solok

Source: Sekretariat of Solok Regency

Tabel 2.1.13 Daftar Nagari dan Jorong Kecamatan X Koto Diatas, 2016/
Table List of Nagari and Jorong X Koto Diatas Sub District , 2016

Kecamatan Subdistrict		Nagari	Nama Jorong / Jorong Name	
(1)	(2)	(3)	(4)	
12	X Koto Diatas	1. Katialo	Batu Gadang	Aia Janiah
			Lembang Balai Balai	
		2. Tanjung Balik	Pasa Mudiak	K.B. Batu Lirik
			Pasa Hilia	Batu Laweh
			Guguk Nomeh	
		3. Sulit Air	Silunngkang	Talago Laweh
			Gando	Siaru
			Koto Gadang	Kunik Bonai
			Koto Tuo	Basung
			Taram	Linawan
			Batu Galeh	Rawang
			Sariki	
		4. Pasilihan	Koto Gadang	Payo Anyir
			Sawah Luar	Padang Data
		5. Paninjauan	Aie batumbuk	Gurun Kabu
			Belansih	Batu Laweh
			Gantiang Tabek	Pasa
			Kayu Aro Pasa	Kubu
		6. Bukik Kandung	Panjalangan	Datar
			Sopan Balai	Sawah Kasiak
			Mudiak	
		7. Kunci	Balai balai	Jaruai
			Binasi	
		8. Siberambang	Karimbang	Cubadak
			Sibumbun	Pakorohan
			Pabasuk/Pisang Kalek	Jaruai
			Taratak Tinggi	Pisang Kalek
		9. Labuh Panjang	Padang Tinggi	Batu Tunggal
			Guguak Tabaru	

Sumber: Sekretariat Daerah Kab.Solok

Source: Sekretariat of Solok Regency

Tabel 2.1.14 Daftar Nagari dan Jorong Kecamatan X Koto Singkarak, 2016/ List of Nagari and Jorong X koto Singkarak Sub District , 2016

Kecamatan Subdistrict		Nagari	Nama Jorong / Jorong Name	
(1)		(2)	(3)	(4)
13	X Koto Singkarak	1. Kacang	Biteh	Balai Balai
			Balerong	Jambu
			Cakung	Tembok
		2. Singkarak	Dalimo	Kubang Gajah
			Tampuak	Lapau Pulau
			Kaluku	Lembang
			Talao	
		3. Tikalak	Pasia	Batu Api
			Tengah	
		4. Sumani	Kapuh	Sikumbang
			Simpang AA	Koto
			Bandaliko	Pinyangek
			Sumagek	Guci
			PBS	Koto Baru
			Kajang	Ranah
		5. Saniang Baka	Kapalo Labuah	Balai Batingkah
			Balai gadang	Balai Panjang
			Balai Lalang	Aie Angek
		6. Koto Sani	Kasiak	Padang Belimbing
			Limo Ninik	Ujung Ladang
		7. Tanjung Alai	Balai	Data
			Kubang	Buah Jambu
			Koto Baru	
		8. Arian	Data Bungo	Data Tampunik
			Pintu Rayo	

Sumber: Sekretariat Daerah Kab.Solok

Source: Sekretariat of Solok Regency

Tabel 2.1.15 Daftar Nagari dan Jorong Kecamatan Junjung Sirih, 2016/
Table List of Nagari and Jorong Junjung Sirih Sub District , 2016

Kecamatan Subdistrict		Nagari		Nama Jorong / Jorong Name	
(1)		(2)		(3)	
14	Junjung Sirih	1. Muaro Pingai	Guci II Guci IV Panyalai	Panyalai Koto	
		2. Paninggahan	Gando Subarang Parumahan	Gantiang Padang Palak Koto Baru Tambak Kampungang Tengah	

Sumber: Sekretariat Daerah Kab.Solok

Source: Sekretariat of Solok Regency

2.2 DEWAN PERWAKILAN RAKYAT DAERAH/ *THE REGIONAL HOUSE OF REPRESENTATIVE*

Tabel 2.2.1 Jumlah Anggota Dewan Perwakilan Rakyat Daerah Menurut Partai Politik dan Jenis Kelamin di Kabupaten Solok, 2016/
Number of Members of The Regional House of Representatives by Political Parties and Sex in Solok Regency, 2016

Partai Politik <i>Political Parties</i>	Jenis Kelamin/ <i>Sex</i>		Jumlah <i>Total</i>
	Laki-Laki <i>Male</i>	Perempuan <i>Female</i>	
(1)	(2)	(3)	(4)
1. Golkar	2	3	5
2. PPP	5		5
3. PAN	4		4
4. Gerindra	4		4
5. Demokrat	4		4
6. PKS	3		3
7. PDIP	3		3
8. Nasdem	3		3
9. Hanura	2		2
10. PBB	2		2
Solok	32	3	35

Sumber: DPRD Kabupaten Solok

Source: Local Council of Solok Regency

Tabel 2.2.2 Jumlah Anggota Dewan Perwakilan Rakyat Daerah Menurut Usia di Kabupaten Solok, 2016/ *Number of Members of The Regional House of Representatives by Age in Solok Regency, 2016*

Partai Politik <i>Political Parties</i>	Kelompok Umur/ <i>Age Group</i>					Jumlah
	<30	31-40	41-50	41-50	41-50	
(1)	(2)	(3)	(4)	(5)	(6)	(7)
1. Golkar			5			5
2. PAN			4			4
3. Demokrat			1	3		4
4. PKS		2			1	3
5. PPP		1	1	3		5
6. PBB			1	1		2
7. Gerindra		1	2	1		4
8. Nasdem			2	1		3
9. PDIP		1	1	1		3
10. Hanura		1	1			2
Solok		6	18	10	1	35

Sumber: DPRD Kabupaten Solok

Source: Local Council of Solok Regency

Tabel 2.2.3 Jumlah Anggota Dewan Perwakilan Rakyat Daerah Menurut Tingkat Pendidikan di Kabupaten Solok, 2016/ *Number of Members of The Regional House of Representatives by Education in Solok Regency, 2016*

Partai Politik <i>Political Parties</i>		Jenis Kelamin/ <i>Sex</i>			
		SLTA	DIII	S1/S2/S3	Jumlah
(1)		(2)	(3)	(4)	(5)
1.	Golkar	2		3	5
2.	PAN			4	4
3.	Demokrat	1		3	4
4.	PKS	1		2	3
5.	PPP	2		3	5
6.	PBB	1		2	2
7.	Gerindra	2		1	3
8.	Nasdem	1	1	1	3
9.	PDIP	1		2	3
10.	Hanura			2	2
Solok		11	1	23	35

Sumber: DPRD Kabupaten Solok

Source: Local Council of Solok Regency

Tabel 2.2.4 Banyaknya Produk Hukum DPRD Menurut Jenis Keputusan di Kabupaten Solok, 2016/ *Number of Regulation DPRD by Category in Solok Regency, 2016*

Jenis Keputusan Decisions Category	2013	2014	2015	2016
(1)	(2)	(3)	(4)	(5)
Peraturan Daerah <i>Government Regulation</i>	11	8	8	8
Keputusan DPRD <i>Decree of Legislative Assembly</i>	16	24	36	35
Pernyataan Statement				
Keputusan Pimpinan DPDR <i>Decree of Assembly Administration</i>			2	2
Memorandum <i>Memorandum</i>	14	16	20	16
Panitia Anggaran <i>Budget Committe</i>	12		6	3
	53	48	72	64

Sumber: DPRD Kabupaten Solok

Source: Local Council of Solok Regency

Tabel 2.2.5 Nama Ketua DPRD Kabupaten Solok, 2016/ Chief of Regional Parliament of Solok Regency, 2016

Nama Name		Masa Jabatan
(1)		(2)
1.	SYUKUR SU'UD	1958
2.	ABDUL AZIZ MAULANA KALI	1960 - 1963
3.	H.ZAGLOEL SUTAN KASABARAN	1964 - 1965
4.	ILYAS RAHMAN	1965 - 1970
5.	AHMAD HOSEN DATUK PUNTU BASA	1972 - 1977
6.	H.NASIRUDDIN	1977 - 1987
7.	DJAFRI BAKAR	1987 - 1992
8.	Drs.H. DAHLAN BEY	1992 - 1997
9.	LETKOL ELVIN DJAMAL	1997 - 1999
10.	Drs.A.SA'ADUDDIN AS.CH.BGD	1999 - 2004
11.	Ir. HILDAOSMIATI UBANI	2004 - 2009
12.	SYAFRI DT.SIRI MARAJO	2009 - 2014
13.	HARDINALIS, S.E, M.M	2014 - 2019

Sumber: DPRD Kabupaten Solok

Source: Local Council of Solok Regency

Tabel 2.2.6 Nama Anggota DPRD Kabupaten Solok, 2016/ List of Council Members Regional Parliament of Solok Regency, 2016

	Nama/ Name	Fraksi/ Fraksi	Jabatan/ Location
	(1)	(2)	(3)
1	Kasmudi Z, SH	GOLKAR	Ketua
2	Hardinalis, SE, MM	GOLKAR	Anggota
3	Hj. Nursian, SH	GOLKAR	Anggota
4	Yetty Aswaty	GOLKAR	Anggota
5	Suhendri	GOLKAR	Anggota
6	Patrischan, SH, M.IP	PPP	Ketua
7	Yondri Samin, SH, MH	PPP	Anggota
8	Dendi, S.Ag, MA	PPP	Anggota
9	Afrizal	PPP	Anggota
10	M. Syukri	PPP	Anggota
11	Gusrial Abas, S.Ag, M.MPd	PAN	Ketua
12	Aurizal, S.Pd	PAN	Anggota
13	Gusnadi, S.Ag	PAN	Anggota
14	Drs. Ahmad Purnama	PAN	Anggota
15	Jasril Anan, S.Ag	BINTANG NURANI	Ketua
16	Firmansyah J, S.Pd	BINTANG NURANI	Anggota
17	Hj. Eparlis	BINTANG NURANI	Anggota
18	Sutan Muhammad Bahri, SE	BINTANG NURANI	Anggota
19	Jon Firman Pandu	GERINDRA	Ketua
20	Arlon Sutan Sati	GERINDRA	Anggota
21	Ir. Bestari	GERINDRA	Anggota
22	Septrismen	GERINDRA	Anggota
23	Agus Syahdeman, SE	DEMOKRAT	Ketua
24	Marson, S.IP	DEMOKRAT	Anggota
25	Mulyadi	DEMOKRAT	Anggota
26	Hardi Hasmi, S.IP	DEMOKRAT	Anggota
27	Hendri Dunant, S.Sos	PDIP	Ketua
28	Surimariadi	PDIP	Anggota
29	Zamronji, SH	PDIP	Anggota
30	Nosa Eka Nanda, S.Pd	PKS	Ketua
31	Yusferdizen	PKS	Anggota
32	Harry Pawestrie	PKS	Anggota
33	M. Hidayat, B. Sc	NASDEM	Ketua
34	Azwirman, S. Ag	NASDEM	Anggota
35	Jamris	NASDEM	Anggota

Sumber: DPRD Kabupaten Solok

Source: Local Council of Solok Regency

Tabel 2.2.7 Banyaknya Kegiatan/Sidang yang Telah Dilaksanakan DPRD, 2016/ Number of Convening Activities by Solok Regency Legislative Assembly, 2016

Nama/ Name	Banyak/ Numbers			
	2013	2014	2015	2016
(1)	(2)	(3)	(4)	(5)
01. Rapat Paripurna	47	59	52	40
02. Rapat Paripurna Istimewa	4	3	3	3
03. Rapat Paripurna Khusus	-	-	-	-
04. Rapat Pimpinan D P R D	11	5	-	19
05. Rapat Panitia Musyawarah	14	16	20	16
06. Rapat Komisi A	45	13	13	11
07. Rapat Komisi B	39	13	12	11
08. Rapat Komisi C	36	13	12	11
09. Rapat Komisi D	-	-	-	-
10. Rapat Komisi E	-	-	-	-
11. Rapat Gabungan Komisi	3	2	3	-
12. Rapat Panitia Anggaran	12	6	6	3
13. Rapat Panitia Khusus	8	7	7	12
14. Rapat Kerja	9	4	2	3
15. Rapat Dengar Pendapat	8	-	2	2
16. Kunjungan Kerja Gabungan Komisi	-	2	-	-
17. Produk Dewan	11	-	8	-
18. Surat Keputusan Dewan	16	24	36	35
19. Surat Keputusan Pimpinan D P R D	2	-	2	2
20. Kunjungan Kerja Komisi A	3	3	3	3
21. Kunjungan Kerja Komisi B	3	3	3	3
22. Kunjungan Kerja Komisi C	3	3	3	3
23. Kunjungan Kerja Komisi D	-	-	-	-
24. Kunjungan Kerja Komisi E	-	-	-	-
25. Rapat Unsur Pimpinan	9	-	3	-
26. Rapat Badan Legislasi	8	1	4	3
27. Rapat Badan Kehormatan	5	1	1	3
Jumlah	296	178	195	183

Sumber: DPRD Kabupaten Solok

Source: Local Council of Solok Regency

Tabel 2.2.8 Banyaknya Berita Tentang Kabupaten Solok yang Dimuat Surat Daerah dan Nasional, 2016/ *Number Of News About Regency of Solok Loaded by Local and National Newspaper, 2016*

	Nama/ Name	Banyak/ Numbers				
		Singgalang	Padang Ekspres	Haluan	Posmetro	Lainnya
	(1)	(2)	(3)	(4)	(5)	(6)
01.	Januari/January	47	10	26	8	143
02.	Pebruari/February	39	6	39	7	123
03.	Maret/March	39	9	39	10	176
04.	April/April	58	12	49	10	130
05.	Mei/May	29	6	38	7	87
06.	Juni/June	80	15	56	20	247
07.	Juli/July	30	5	15	14	116
08.	Agustus/August	25	3	29	5	128
09.	September	37	12	20	13	151
10.	Oktober/October	47	23	19	21	327
11.	November/November	55	28	24	31	222
12.	Desember/December	26	15	17	6	156
Jumlah		512	144	371	152	2 006

Sumber: Bagian Humas Sekretariat Kabupaten Solok

Source: Public Relations Department of Solok Regency

Tabel 2.2.9 Jumlah Tanah Negara yang dikuasai oleh Pemerintah Daerah Kab.Solok Menurut Kecamatan dan Status Tanah, 2016/ Number of State Land that Authorized by Government of Solok Regency by Subdistrict and Status of Land, 2016

Nama/ Name	Banyaknya / Number		
	Bersertifikat/ Certified	Belum Bersertifikat/ Not Certified	Jumlah/ Total
(1)	(2)	(3)	(4)
01. Januari/January	39	13	52
02. Pebruari/February	32	35	67
03. Maret/March	12	27	39
04. April/April	13	14	27
05. Mei/May	13	21	34
06. Juni/June	33	31	64
07. Juli/July	19	19	38
08. Agustus/August	58	57	115
09. September	17	21	38
10. Oktober/October	27	25	52
11. November/November	81	45	126
12. Desember/December	37	44	81
	39	41	80
	9	19	28
Jumlah	429	412	841

Sumber: Bagian Humas Sekretariat Kabupaten Solok

Source: Public Relations Department of Solok Regency

Tabel 2.2.10 Rekapitulasi Peraturan Bupati (Perbup) di Kabupaten Solok, 2016/Recapitulation of Bupati Regulation in Solok Regency, 2016

Bulan/ Month	Jumlah sk/ Number of Regulation
(1)	(2)
01. Januari/January	64
02. Pebruari/February	40
03. Maret/March	33
04. April/April	61
05. Mei/May	61
06. Juni/June	68
07. Juli/July	20
08. Agustus/August	34
09. September	29
10. Oktober/October	31
11. November/November	65
12. Desember/December	32
538	

Sumber: Bagian Hukum Sekretariat Kabupaten Solok
 Source: Legal's Department of Solok Regency

Tabel 2.2.11 Daftar Peraturan Bupati (Perbup) di Kabupaten Solok, 2016/List of Bupati Regulation in Solok Regency, 2016

Nomer Perbup/ Number of Bupati Regulation	Tanggal/ Date	Tentang/ About	Instansi/ Service	
(1)	(2)	(3)	(4)	
1.	11 Januari 2016	1 Tahun 2016	Tunjangan Perumahan Pimpinan dan Anggota Dewan Perwakilan Rakyat Daerah Kabupaten Solok	SET DPRD
2	14 Januari 2016	2 Tahun 2016	Penghitungan Dan Pengalokasian Alokasi Dana Nagari Di Kabupaten Solok	BARENLITBANG
3	14 Januari 2016	3 Tahun 2016	Perubahan Atas Peraturan Bupati Solok Nomor 18 Tahun 2015 Tentang Pengelolaan Keuangan Nagari	BKD
4	29 Januari 2016	4 Tahun 2016	Perubahan Atas Peraturan Bupati Solok Nomor 37 Tahun 2015 Tentang Standar Biaya Di Lingkungan Pemerintah Daerah Kabupaten Solok Tahun Anggaran 2016	BKD
5	29 Januari 2016	5 Tahun 2016	Tata Cara Pembagian , Penggunaan Dan Penetapan Rincian Dana Nagari Di Kabupaten Solok Tahun Anggaran 2016	BAG. ADM PEMBANGUNAN & LAY . PENGADAAN
6	3 Februari 2016	6 Tahun 2016	Perubahan Atas Peraturan Bupati Solok Nomor 27 Tahun 2015 Tentang Tata Cara Pengadaan Barang / Jasa Di Nagari	BAG. PEMERINTAHAN
7	19 Februari 2016	7 Tahun 2016	Penetapan Besaran Penghasilan Tetap Wali Nagari Dan Perangkat Nagari, Tunjangan Wali Nagari , Perangkat Nagari Dan Badan Musyawarah Nagari , Insentif Kepala Jorong , Serta Biaya Operasional Pemerintah Nagari Dan Badan Musyawarah Nagari	BKD

Bersambung / To be Continued...

Lanjutan Tabel/Continued Table 2.2.11

Nomer Perbup/ Number of Bupati Regulation		Tanggal/ Date	Tentang/ About	Instansi/ Service
(1)		(2)	(3)	(4)
8	19 Februari 2016	8 Tahun 2016	Perubahan Atas Peraturan Bupati Solok Nomor 46 Tahun 2015 Tentang Penjabaran Anggaran Pendapatan Dan Belanja Daerah Kabupaten Solok Tahun Anggaran 2016	BKD
9	1 Maret 2016	9 Tahun 2016	Pedoman Penggunaan Dana Siap Pakai	BPBD
10	11 Maret 2016	10 Tahun 2016	Perubahan Atas Peraturan Bupati Solok Nomor 12 Tahun 2014 Tentang Kebijakan Akuntansi Pemerintahan Daerah Kabupaten Solok	BKD
11	11 Maret 2016	11 Tahun 2016	Perubahan Kedua Atas Peraturan Bupati Solok Nomor 46 Tahun 2015 Tentang Penjabaran Anggaran Pendapatan Dan Belanja Daerah Kabupaten Solok Tahun 2016	BKD
12	12 Maret 2016	12 Tahun 2016	Rencana Aksi Daerah Penyediaan Air Minum dan Kesehatan Air Minum dan Kesehatan Lingkungan Kabupaten Solok Tahun 2015-2019	BARENLITBANG
13	01 April 2016	13 Tahun 2016	Perubahan Ketiga Atas Peraturan Bupati Solok Nomor 46 Tahun 2015 Tentang Penjabaran Anggaran Pendapatan Dan Belanja Daerah Kabupaten Solok Tahun Anggaran 2016	BKD
14	07 Januari 2016	14 Tahun 2016	Perubahan Atas Peraturan Bupati Solok Nomor 5 Tahun 2016 Tentang Cara Pembagian, Penggunaan Dan Penetapan Rincian Dana Nagari di Kabupaten Solok Tahun Anggaran 2016	BKD

Bersambung / To be Continued....

Lanjutan Tabel/Continued Table 2.2.11

Nomer Perbup/ Number of Bupati Regulation		Tanggal/ Date	Tentang/ About	Instansi/ Service
(1)	(2)	(3)	(4)	
15	07 April 2016	15 Tahun 2016	Perubahan Kedua Atas Peraturan Bupati Solok Nomor 37 Tahun 2015 Tentang Standar 2015 Tentang Standar Biaya di Lingkungan Pemerintah Daerah Kabupaten Solok Tahun Anggaran 2016	BKD
16	20 Mei 2016	16 Tahun 2016	Perubahan Atas Peraturan Bupati Solok Nomor 39 Tahun 2015 Tentang Kartu Penanggung Jawab Teknik Badan Usaha Kontruksi, Rekomendasi Izin Usaha Jasa Kontruksi Dan Pelaporan Masyarakat	BAG. ADM PEMBANGUNAN & LAY . PENGADAAAN
17	9 Juni 2016	17 Tahun 2016	Perubahan Keempat Atas Keputusan Bupati Solok Nomor 46 Tahun 2015 Tentang Penjabaran Anggaran Pendapatan Dan Belanja Daerah Kabupaten Solok Tahun Anggaran 2016	BKD
18	21 Juli 2016	18 Tahun 2016	Perubahan Kedua Tarif Retribusi Pakaian Kekayaan Daerah	BKD
19	28 Juli 2016	19 Tahun 2016	Perubahan Atas Peraturan Bupati Solok Nomor 37 Tahun 2012 Tentang Pedoman Pemberian Hibah dan Bantuan Sosial Yang Bersumber dari Anggaran Pendapatan Dan Belanja Daerah	BKD
20	28 Juli 2016	20 Tahun 2016	Pedoman Pengendalian Graftasi Di Lingkungan Pemerintah Kabupaten Solok	INSPEKTORAT DAERAH
21	28 Juli 2016	21 Tahun 2016	Perubahan Ketiga Atas Peraturan Bupati Solok Nomor 14 Tahun 2014 Tentang Sistem Dan Prosedur Pelaksanaan Dan Pertanggungjawaban Anggaran Pendapatan Dan Belanja Daerah Kabupaten Solok	BKD

Bersambung / To be Continued....

Lanjutan Tabel/Continued Table 2.2.11

Nomer Perbup/ Number of Bupati Regulation		Tanggal/ Date	Tentang/ About	Instansi/ Service
(1)		(2)	(3)	(4)
22	29 Agustus 2016	22 Tahun 2016	Penjabaran Pertanggungjawaban Pelaksanaan Anggaran Pendapatan Dan Belanja Daerah Kabupaten Solok TA.2015	BKD
23	13 September 2016	23 Tahun 2016	Standar Satuan Harga Barang Kebutuhan Pemerintah Daerah Kabupaten Solok Tahun Anggaran 2016	BKD
24	13 September 2016	24 Tahun 2016	Rencana Kerja Pembangunan Daerah Kabupaten Solok Tahun 2017	BARENLITBANG
25	03 Oktober 2016	25 Tahun 2016	Pelimpahan Sebagian Kewenangan Bupati Kepada Camat Di Lingkungan Pemerintah Kabupaten Solok	BAG. PEMERINTAHAN
26	03 Oktober 2016	26 Tahun 2016	Perlindungan Dan Pelestarian Hasil Kegiatan Program Pengembangan Kecamatan Dan Program Nasional Pemberdayaan Masyarakat Mandiri Pedesaan Di Kabupaten Solok	DPMN
27	28 Oktober 2016	27 Tahun 2016	Penjabaran Perubahan Anggaran Pendapatan Dan Belanja Daerah Kabupaten Solok Tahun Anggaran 2016	BKD
28	28 Oktober 2016	28 Tahun 2016	Standar Biaya Di Lingkungan Pemerintah Daerah Kabupaten Solok Tahun Anggaran 2017	BKD
29	01 Desember 2016	29 Tahun 2016	Perubahan Atas Peraturan Bupati Solok Nomor 27 Tahun 2016 Tentang Penjabaran Perubahan Anggaran Pendapatan Dan Belanja Daerah Kabupaten Solok Tahun Anggaran 2016	BKD
30	06 Desember 2016	30 Tahun 2016	Kedudukan, Susunan Organisasi, Tugas Dan Fungsi, Serta Tata Kerja Sekretariat Daerah	BAG. ORGANISASI & REFOR BIROKRASI

Bersambung / To be Continued....

Lanjutan Tabel/Continued Table 2.2.11

Nomer Perbup/ Number of Bupati Regulation		Tanggal/ Date	Tentang/ About	Instansi/ Service
(1)	(2)	(3)	(4)	
31	06 Desember 2016	31 Tahun 2016	Kedudukan, Susunan Organisasi, Tugas Dan Fungsi, Serta Tata Kerja Sekretariat Dewan Perwakilan Rakyat Daerah	BAG. ORGANISASI & REFOR BIROKRASI
32	06 Desember 2016	32 Tahun 2016	Kedudukan, Susunan Organisasi, Tugas Dan Fungsi Serta Tata Kerja Inspektorat daerah	BAG. ORGANISASI & REFOR BIROKRASI
33	06 Desember 2016	33 Tahun 2016	Kedudukan, Susunan Organisasi, Tugas Dan Fungsi, Tata Kerja Dinas Pendidikan Pemuda Dan Olahraga	BAG. ORGANISASI & REFOR BIROKRASI
34	06 Desember 2016	34 Tahun 2016	Kedudukan, Susunan Organisasi, Tugas Dan Fungsi Serta Tata Kerja Dinas Kesehatan	BAG. ORGANISASI & REFOR BIROKRASI
35	06 Desember 2016	35 Tahun 2016	Kedudukan, Susunan Organisasi, Tugas Dan Fungsi, Serta Tata Kerja Dinas Pekerjaan Umum Dan Tata Ruang	BAG. ORGANISASI & REFOR BIROKRASI
36	06 Desember 2016	36 Tahun 2016	Kedudukan, Susunan Organisasi, Tugas Dan Fungsi, Serta Tata Kerja Dinas Perumahan Rakyat Kawasan Pemukiman Dan Pertanahan	BAG. ORGANISASI & REFOR BIROKRASI
37	06 Desember 2016	37 Tahun 2016	Kedudukan, Susunan Organisasi, Tugas Dan Fungsi Serta Tata Kerja Satuan Polisi Pamong Praja Dan Pemadam Kebakaran	BAG. ORGANISASI & REFOR BIROKRASI
38	06 Desember 2016	38 Tahun 2016	Kedudukan, Susunan Organisasi, Tugas Dan Fungsi Serta Tata Kerja Dinas Sosial	BAG. ORGANISASI & REFOR BIROKRASI

Bersambung / To be Continued....

Lanjutan Tabel/Continued Table 2.2.11

Nomer Perbup/ Number of Bupati Regulation		Tanggal/ Date	Tentang/ About	Instansi/ Service
(1)		(2)	(3)	(4)
39	06 Desember 2016	39 Tahun 2016	Kedudukan, Susunan Organisasi, Tugas Dan Fungsi Serta Tata Kerja Dinas Lingkungan Hidup	BAG. ORGANISASI & REFOR BIROKRASI
40	06 Desember 2016	40 Tahun 2016	Kedudukan, Susunan Organisasi, Tugas Dan Fungsi Serta Tata Kerja Dinas Pariwisata Dan Kebudayaan	BAG. ORGANISASI & REFOR BIROKRASI
41	06 Desember 2016	41 Tahun 2016	Kedudukan, Susunan Organisasi, Tugas Dan Fungsi Serta Tata Kerja Dinas Pengendalian Penduduk Keluarga Berencana Pemberdayaan Perempuan Dan Perlindungan Anak	BAG. ORGANISASI & REFOR BIROKRASI
42	06 Desember 2016	42 Tahun 2016	Kedudukan, Susunan Organisasi, Tugas Dan Fungsi Serta Tata Kerja Dinas Kependudukan Dan Catatan Sipil	BAG. ORGANISASI & REFOR BIROKRASI
43	06 Desember 2016	43 Tahun 2016	Kedudukan, Susunan Organisasi, Tugas Dan Fungsi Serta Tata Kerja Dinas Penanaman Modal Pelayanan Terpadu Satu Pintu Dan Tenaga Kerja	BAG. ORGANISASI & REFOR BIROKRASI
44	06 Desember 2016	44 Tahun 2016	Kedudukan, Susunan Organisasi, Tugas Dan Fungsi Serta Tata Kerja Dinas Koperasi, Usaha Kecil Menengah Perindustrian Dan Perdagangan	BAG. ORGANISASI & REFOR BIROKRASI
45	06 Desember 2016	45 Tahun 2016	Kedudukan, Susunan Organisasi, Tugas Dan Fungsi Serta Tata Kerja Dinas Komunikasi Dan Informatika	BAG. ORGANISASI & REFOR BIROKRASI
46	06 Desember 2016	46 Tahun 2016	Kedudukan, Susunan Organisasi, Tugas Dan Fungsi Serta Tata Kerja Dinas Perhubungan	BAG. ORGANISASI & REFOR BIROKRASI

Bersambung / To be Continued....

Lanjutan Tabel/Continued Table 2.2.11

Nomer Perbup/ Number of Bupati Regulation		Tanggal/ Date	Tentang/ About	Instansi/ Service
(1)	(2)	(3)	(4)	
47	06 Desember 2016	47 Tahun 2016	Kedudukan, Susunan Organisasi, Tugas Dan Fungsi Serta Tata Kerja Dinas Pemberdayaan Masyarakat Dan Nagari	BAG. ORGANISASI & REFOR BIROKRASI
48	06 Desember 2016	48 Tahun 2016	Kedudukan, Susunan Organisasi, Tugas Dan Fungsi Serta Tata Kerja Dinas Perikanan Dan Pangan	BAG. ORGANISASI & REFOR BIROKRASI
49	06 Desember 2016	49 Tahun 2016	Kedudukan, Susunan Organisasi, Tugas Dan Fungsi Serta Tata Kerja Dinas Pertanian	BAG. ORGANISASI & REFOR BIROKRASI
50	06 Desember 2016	50 Tahun 2016	Kedudukan, Susunan Organisasi, Tugas Dan Fungsi Serta Tata Kerja Dinas Perpustakaan Dan Kearsipan	BAG. ORGANISASI & REFOR BIROKRASI
51	06 Desember 2016	51 Tahun 2016	Kedudukan, Susunan Organisasi, Tugas Dan Fungsi Serta Tata Kerja Badan Perencanaan Penelitian Dan Pengembangan	BAG. ORGANISASI & REFOR BIROKRASI
52	06 Desember 2016	52 Tahun 2016	Kedudukan, Susunan Organisasi, Tugas Dan Fungsi Serta Tata Kerja Badan Keuangan Daerah	BAG. ORGANISASI & REFOR BIROKRASI
53	06 Desember 2016	53 Tahun 2016	Kedudukan, Susunan Organisasi, Tugas Dan Fungsi Serta Tata Kerja Badan Kepegawaian Dan Pengembangan Sumber Daya Manusia	BAG. ORGANISASI & REFOR BIROKRASI
54	06 Desember 2016	54 Tahun 2016	Kedudukan, Susunan Organisasi, Tugas Dan Fungsi Serta Tata Kerja Kecamatan	BAG. ORGANISASI & REFOR BIROKRASI

Bersambung / To be Continued....

Lanjutan Tabel/Continued Table 2.2.11

Nomer Perbup/ Number of Bupati Regulation		Tanggal / Date	Tentang/ About	Instansi/ Service
(1)		(2)	(3)	(4)
55	06 Desember 2016	55 Tahun 2016	Kedudukan, Susunan Organisasi, Tugas Dan Fungsi Serta Tata Kerja Staf Ahli	BAG. ORGANISASI & REFOR BIROKRASI
56	06 Desember 2016	56 Tahun 2016	Magrib Alqur'an Dan Subuh Berjama'ah Di Kabupaten Solok	BAG. KESRA
57	06 Desember 2016	57 Tahun 2016	Penjabaran Anggaran Pendapatan Dan Belanja Daerah Tahun Anggaran 2017	BKD
58	30 Desember 2016	58 Tahun 2016	Rencana Umum Penanaman Modal Kabupaten Solok Tahun 2017-2025	DPMTSP&NAKER
59	30 Desember 2016	59 Tahun 2016	Kalender Perencanaan Dan Penganggaran Pembangunan Tahun Anggaran 2017	BARENLITBANG
60	30 Desember 2016	60 Tahun 2016	Indikator Kinerja Utama Pemerintah Daerah Kabupaten Solok Tahun 2016- 2021	BARENLITBANG

Sumber: Bagian Hukum Sekretariat Kabupaten Solok

Source: Legal's Department of Solok Regency

Tabel 2.2.12 Daftar Peraturan Daerah (Perda) di Kabupaten Solok, 2016/List of Regional Regulation in Solok Regency, 2016

Nomer Perbup/ Number of Bupati Regulation	Tanggal/ Date	Tentang/ About	Instansi/ Service
(1)	(2)	(3)	(4)
1 Tahun 2016	2 Mei 2016	Tanggung Jawab Sosial Lingkungan Perusahaan	DINAS SOSIAL INISIATIF DPRD
2 Tahun 2016	15 Agustus 2016	Perusahaan Daerah Air Minum	BAG. PEREKONOMIAN
3 Tahun 2016	16 Agustus 2016	Penambahan Penyertaan Modal Pemerintah Daerah Kabupaten Solok Pada Perusahaan Daerah Air Minum	BAG. PEREKONOMIAN
4 Tahun 2016	16 Agustus 2016	Rencana Pembangunan Jangka Menengah Daerah Tahun 2016-2021	BARENLITBANG
5 Tahun 2016	29 Agustus 2016	Pertanggungjawaban Pelaksanaan Anggaran Pendapatan Dan Belanja Daerah Kabupaten Solok Tahun Anggaran 2015	BKD
6 Tahun 2016	3 Oktober 2016	Penambahan Penyertaan Modal Pemerintah Daerah Kabupaten Solok Pada PT. Bank Pembangunan Daerah Sumatera Barat (Bank Nagari)	BKD
7 Tahun 2016	28 Oktober 2016	Perubahan Anggaran Pendapatan Dan Belanja Daerah Kabupaten Solok Tahun Anggaran 2016	BKD
8 Tahun 2016	21 November 2016	Pembentukan Dan Susunan Perangkat Daerah	BAG. ORGANISASI & REFOR BIROKRASI
9 Tahun 2016	31 Desember 2016	Anggaran Pendapatan Dan Belanja Daerah Kabupaten Solok Tahun Anggaran 2017	BKD

Sumber: Bagian Hukum Sekretariat Kabupaten Solok
Source: Legal's Department of Solok Regency

2.3 PEGAWAI NEGERI SIPIL/*CIVIL SERVANTS*

**Tabel 2.3.1 Jumlah Pegawai Negeri Sipil Menurut Golongan
Kepangkatan dan Jenis Kelamin di Kabupaten Solok, 2016/
Number of Civil Servants by Hierarchy and Sex in Solok
Regency, 2016**

Dinas/Instansi Pemerintahan <i>Institution/Office</i>	Golongan/Rank								Jumlah <i>Total</i>
	Laki-Laki/ <i>Male</i>				Perempuan/ <i>Female</i>				
	I	II	III	IV	I	II	III	IV	
(1)	(2)	(3)	(4)	(5)	(6)	(7)	(8)	(9)	(10)
PERANGKAT DAERAH									
- Sekretaris Daerah		25	38	15		9	26	3	116
- Sekretariat Kopri			2				1		3
- Sekretariat DPRD	2	7	6	5		1	10	1	32
- Dinas Pekerjaan Umum	7	41	72	9		4	20		153
- Dinas Pendidikan dan Olah Raga	1	9	15	26		5	19	8	83
- UPT Dinas Pendidikan dan Olah Raga	31	163	339	530	3	341	1063	1253	3723
- Dinas Kesehatan	1	5	15	3		1	22	1	48
- Puskesmas, Labkesda, Instalasi Farmasi	3	29	64	4		173	253	11	537
- Dinas Pertanian	1	1	46	8		3	28	9	96
- Dinas Kehutanan dan Perkebunan	1	6	20	7		3	12		49
- Dinas Perikanan dan Peternakan		12	28	10		2	26	2	80
- Dinas Kebudayaan dan Pariwisata		5	13	3			8	1	30
- Dinas Perhubungan	1	13	52	7		6	19		98
- Dinas Pertambangan dan Energi		4	10	3		2	11	1	31
- Dinas Koperasi dan UMKM		2	19	6		1	22	4	54
- DPPKA		9	25	2		3	38	2	79
- Dinas Sosnakertrans	1	8	21	8		3	8		49
- Dinas Kependudukan dan Capil		6	10	3		2	3	1	25
LEMBAGA TEKNIS									
- Inspektorat			15	7		1	16	2	41
- Badan KB dan Pemberdayaan Perempuan		2	30	4		3	28	2	69
- Badan Pemberdayaan Masyarakat		2	16	3		2	8		31
- Badan Penanggulangan Bencana Daerah		8	14	7		1	2	1	33
- Badan Perencanaan Pembangunan Daerah		5	20	8			13	2	48
- Badan Kepegawaian Daerah		3	17	4		2	10	1	37
- Kantor ketahanan Pangan			5	3		1	8		17
- Kantor Pengelolaan Lingkungan Hidup	3	4	5	1		1	3	1	18
- Kantor Kesbangpolinmas			8	3			4		15
- Kantor Satuan Pamong Praja	2	13	12	1		1	1		30
- Kantor Arsip, Dokumentasi & Perpustakaan	1	4	1			2	9	1	18
- Kantor P3M		2	3	1	1	6			13
- RSUD		10	14	3		41	67	2	137
- PDAM			1						1
- PD Solinda									
- Sekretariat KPU			1	1			1		3

Bersambung / To be Continued...

Lanjutan Tabel/Continued Table 2.3.1

Dinas/Instansi Pemerintahan Institution/Office	Golongan/ Rank								Jumlah Total
	Laki-Laki/ Male				Perempuan/ Female				
	I	II	III	IV	I	II	III	IV	
(1)	(2)	(3)	(4)	(5)	(6)	(7)	(8)	(9)	(10)
KECAMATAN									
- Pantai Cermin		3	3	2		2	2		12
- Lembah Gumanti	1	1	4	2			1		9
- Hiliran Gumanti			4	2		1			7
- Payung Sekaki	1	2	6	1		1	1		12
- Tigo Lurah		2	5	3			1		11
- Lembang Jaya		3	7	2		1	2		15
- Danau Kembar		2	6	2					10
- Gunung Talang		5	4	2		1	4		16
- Bukit Sundi		2	3	2			5		12
- IX Koto Sungai Lasi	1	4	4	2	1	2	2		16
- Kubung	1	1	6	2		1	6		17
- X Koto Diatas		6	4	3		1	1		15
- X Koto Singkarak		4	4	2		3	4		17
- Junjung Sirih		1	5	1		1	3		11
Jumlah/ Total	59	434	1.022	723	5	634	1.791	1.309	5.977

Sumber: BKDSDM Kabupaten Solok

Source: BKDSDM-Office of Solok Regency

Tabel 2.3.2 Jumlah Pegawai Negeri Sipil Laki-laki Menurut Pendidikan di Kabupaten Solok, 2016/
Table Number of Male Civil Servants by Education in Solok Regency, 2016

Dinas/Instansi Pemerintahan <i>Institution/Office</i>	Pendidikan/ Education						
	Laki-Laki / Male						
	SD Elementary School	SLTP Yunior High School	SLTA Senior High School	Akademi Academy	SI	S2	S3
(1)	(2)	(3)	(4)	(5)	(6)	(7)	(8)
PERANGKAT DAERAH							
- Sekretaris Daerah		2	25	3	31	19	
- Sekretariat Kopri					2		
- Sekretariat DPRD	2	2	3	2	7	4	
- Dinas Pekerjaan Umum	9	8	65	8	31	7	
- Dinas Pendidikan dan Olah Raga			9		17	27	
- UPT Dinas Pendidikan dan Olah Raga	8	28	113	131	694	89	
- Dinas Kesehatan		2	2	4	11	5	
- Puskesmas, Labkesda, Instalasi Farmasi	2	5	22	35	32		
- Dinas Pertanian		1	17	7	31	4	
- Dinas Kehutanan dan Perkebunan		1	10	5	15		
- Dinas Perikanan dan Peternakan		1	7	1	7	4	
- Dinas Kebudayaan dan Pariwisata			38	5	29	1	
- Dinas Perhubungan			4	3	7	3	
- Dinas Pertambangan dan Energi			6	1	14	7	
- Dinas Koperinda dan UMKM		2	9	1	20	4	
- DPPKA			12	6	13	1	
- Dinas Sosnakertrans	3	1	15	1	26	1	
- Dinas Kependudukan dan Capil		1	8		4		
LEMBAGA TEKNIS							
- Inspektorat			4	1	13	5	
- Badan KB dan Pemberdayaan Perempuan			12		19	2	
- Badan Pemberdayaan Masyarakat			2	1	11	7	
- Badan Penanggulangan Bencana Daerah			13		9	7	
- Badan Perencanaan Pembangunan Daerah		2	4		18	11	
- Badan Kepegawaian Daerah		1	2	1	18	2	
- Kantor ketahanan Pangan			1		3	4	
- Kantor Pengelolaan Lingkungan Hidup	3	1	3		5	1	
- Kantor Kesbangpolinmas			4		3	4	
- Kantor Satuan Pamong Praja	1	1	15	2	8	2	
- Kantor Arsip, Dokumentasi & Perpustakaan		1	3		2		
- Kantor P3M			1	1	3	1	
- RSUD			4	7	14	2	
- PDAM					1		
- PD Solinda							
- Sekretariat KPU					1	1	

Bersambung / To be Continued...

Lanjutan Tabel/Continued Table 2.3.2

Dinas/Instansi Pemerintahan <i>Institution/Office</i>	Pendidikan/ <i>Education</i>						
	Laki-Laki / <i>Male</i>						
	SD <i>Elementary School</i>	SLTP <i>Junior High School</i>	SLTA <i>Senior High School</i>	Akademi <i>Academy</i>	S1	S2	S3
(1)	(2)	(3)	(4)	(5)	(6)	(7)	(8)
KECAMATAN							
- Pantai Cermin			5		3		
- Lembah Gumanti	1	1			5	1	
- Hiliran Gumanti			1		5		
- Payung Sekaki		1	5	4			
- Tigo Lurah		1	4		2	2	
- Lembang Jaya			8		4		
- Danau Kembar			3		6	1	
- Gunung Talang			8		3		
- Bukit Sundi			1		5	1	
- IX Koto Sungai Lasi			7	1	2	1	
- Kubung		1	3		4	2	
- X Koto Diatas			9		3	1	
- X Koto Singkarak			7	1	1	1	
- Junjung Sirih			2		4		
Jumlah/ Total	29	64	496	232	1 166	235	0
Sumber:	BKDSDM Kabupaten Solok						
Source:	BKDSDM-Office of Solok Regency						

Tabel 2.3.3 Jumlah Pegawai Negeri Sipil Perempuan Menurut Pendidikan di Kabupaten Solok, 2016/
Table Number of Female Civil Servants by Education in Solok Regency, 2016

Dinas/Instansi Pemerintahan <i>Institution/Office</i>	Pendidikan/ Education						
	Perempuan / Female						
	SD <i>Elementary School</i>	SLTP <i>Junior High School</i>	SLTA <i>Senior High School</i>	Akademi <i>Academy</i>	SI	S2	S3
(1)	(2)	(3)	(4)	(5)	(6)	(7)	(8)
PERANGKAT DAERAH							
- Sekretaris Daerah			10	3	17	6	
- Sekretariat Kopri					1		
- Sekretariat DPRD			3	8	1		
- Dinas Pekerjaan Umum			11	2	11	1	
- Dinas Pendidikan dan Olah Raga			7	1	13	8	1
- UPT Dinas Pendidikan dan Olah Raga	3	1	107	285	2182	82	
- Dinas Kesehatan			4	4	16		
'- Puskesmas, Labkesda, Instalasi Farmasi			63	290	86	2	
- Dinas Pertanian			5	3	27	1	
- Dinas Kehutanan dan Perkebunan			10	1	6	1	
- Dinas Perikanan dan Peternakan			1		6	3	
- Dinas Kebudayaan dan Pariwisata			9	3	12	1	
- Dinas Perhubungan			5	2	6	1	
- Dinas Pertambangan dan Energi			5	4	16	1	
- Dinas Koperasi dan UMKM			7	4	31	1	
- DPPKA		1	3	2	4	7	
- Dinas Sosnakertrans			6	4	22	1	
- Dinas Kependudukan dan Capil			7	1	4		
LEMBAGA TEKNIS							
- Inspektorat			4	1	13		
- Badan KB dan Pemberdayaan Perempuan			14	6	14	2	
- Badan Pemberdayaan Masyarakat			4	1	5		
- Badan Penanggulangan Bencana Daerah			2	1	1		
- Badan Perencanaan Pembangunan Daerah					10	3	
- Badan Kepegawaian Daerah			2		9	2	
- Kantor ketahanan Pangan			2	1	5	1	
- Kantor Pengelolaan Lingkungan Hidup				1	4		
- Kantor Kesbangpolinmas					4		
- Kantor Satuan Pamong Praja			1				
- Kantor Arsip, Dokumentasi & Perpustakaan			2		10		
- Kantor P3M				1	6		
- RSUD			2	10	38		
- PDAM							
- PD Solinda							
- Sekretariat KPU							

Bersambung / To be Continued....

Lanjutan Tabel/Continued Table 2.3.3

Dinas/Instansi Pemerintahan <i>Institution/Office</i>	Pendidikan/ <i>Education</i>						
	Perempuan / <i>Female</i>						
	SD <i>Elementary School</i>	SLTP <i>Yunior High School</i>	SLTA <i>Senior High School</i>	Akademi <i>Academy</i>	S1	S2	S3
(1)	(2)	(3)	(4)	(5)	(6)	(7)	(8)
KECAMATAN							
- Pantai Cermin			2	1	1		
- Lembah Gumanti					1		
- Hiliran Gumanti			1				
- Payung Sekaki			2				
- Tigo Lurah			1		1		
- Lembang Jaya			2		1		
- Danau Kembar							
- Gunung Talang			2		3		
- Bukit Sundi			2		3		
- IX Koto Sungai Lasi			2	2	1		
- Kubung			3	1	3		
- X Koto Diatas			2				
- X Koto Singkarak			5	1	1		
- Junjung Sirih			3		2		
Jumlah/ Total	3	2	323	704	2 598	124	1

Sumber: BKDSDM Kabupaten Solok

Source: BKDSDM-Office of Solok Regency

Tabel 2.3.4 Jumlah Pegawai Negeri Sipil Menurut Eselon dan Jenis Kelamin di Kabupaten Solok, 2016/
Table Number of Civil Servants by Echelon and Sex in Solok Regency, 2016

Dinas/Instansi Pemerintahan Institution/Office	Eselon / Echelon								Jumlah Total
	Laki-Laki/ Male				Perempuan/ Female				
	V	JV	III	II	V	JV	III	II	
(1)	(2)	(3)	(4)	(5)	(6)	(7)	(8)	(9)	(10)
PERANGKAT DAERAH									
- Sekretaris Daerah		16	8	4		9	2		39
- Sekretariat Kopri		1	1			2			4
- Sekretariat DPRD		2	3	1		5			11
- Dinas Pekerjaan Umum		10	6	1		2			19
- Dinas Pendidikan dan Olah Raga		8	6	1		10			25
- UPT Dinas Pendidikan dan Olah Raga		30				2			32
- Dinas Kesehatan		8	2	1		4	3		18
'- Puskesmas, Labkesda, Instalasi Farmasi		18				22			40
- Dinas Pertanian		30	1			12	4	1	48
- Dinas Kehutanan dan Perkebunan		7	5	1		4			17
- Dinas Perikanan dan Peternakan		32	4	1		16	1		54
- Dinas Kebudayaan dan Pariwisata		6				5	1		17
- Dinas Perhubungan		8	4	1		2			15
- Dinas Pertambangan dan Energi		8	4	1		4			17
- Dinas Koperinda dan UMKM		5	2	1		10	3		21
- DPPKA		7	3	1		7	1		19
- Dinas Sosnakertrans		8	5	1		4			18
- Dinas Kependudukan dan Capil		6	1	1		3	3		14
LEMBAGA TEKNIK									
- Inspektorat		2	5	1		1			9
- Badan KB dan Pemberdayaan Perempuan		20	3			17	1	1	42
- Badan Pemberdayaan Masyarakat		7	4	1		2			14
- Badan Penanggulangan Bencana Daerah		8	4	1		1			14
- Badan Perencanaan Pembangunan Daerah		10	3	1		1	2		17
- Badan Kepegawaian Daerah		8	4	1		4	1		18
- Kantor ketahanan Pangan		4	1						5
- Kantor Pengelolaan Lingkungan Hidup		3				1	1		5
- Kantor Kesbangpolinmas		3	1			1			5
- Kantor Satuan Pamong Praja		5	1						6
- Kantor Arsip, Dokumentasi & Perpustakaan		2				2	1		5
- Kantor P3M		1	1			3			5
- RSUD		2	3			7	1		13
- PDAM									
- PD Solinda									
- Sekretariat KPU		2	1			2			5

Bersambung / To be Continued...

Lanjutan Tabel/Continued Table 2.3.4

Dinas/Instansi Pemerintahan <i>Institution/Office</i>	Eselon / <i>Echelon</i>								Jumlah <i>Total</i>
	Laki-Laki/ <i>Male</i>				Perempuan/ <i>Female</i>				
	I	II	III	IV	I	II	III	IV	
(1)	(2)	(3)	(4)	(5)	(6)	(7)	(8)	(9)	(10)
KECAMATAN									
- Pantai Cermin		2	2			3			7
- Lembah Gumanti		4	2			1			7
- Hiliran Gumanti		5	2						7
- Payung Sekaki		4	2			1			7
- Tigo Lurah		4	2			1			7
- Lembang Jaya		4	2			1			7
- Danau Kembar		5	2						7
- Gunung Talang		2	2			3			7
- Bukit Sundi		2	2			3			7
- IX Koto Sungai Lasi		3	2			2			7
- Kubung		3	2			2			7
- X Koto Diatas		4	2			1			7
- X Koto Singkarak		4	2			1			7
- Junjung Sirih		4	1			1	1		7
- TU SMK									
- TU SMA	8								8
- TU SMP	18								18
Jumlah/ <i>Total</i>	26	374	117	24	0	190	26	3	760

Sumber: BKDSDM Kabupaten Solok

Source: BKDSDM-Office of Solok Regency

Tabel 2.3.5 Jumlah Pegawai Negeri Sipil Pada Instansi Vertikal Menurut Pendidikan Tertinggi yang Ditamatkan dan Jenis Kelamin di Kabupaten Solok, 2016/ Number of Civil Servants on Vertical Institution by Educational Attainment and Sex in Solok Regency, 2016

Dinas/Instansi Pemerintahan <i>Institution/Office</i>	Pendidikan/ Education						
	Laki-laki / Male						
	SD <i>Elementary School</i>	SLTP Yunior High School	SLTA Senior High School	Akademi <i>Academy</i>	S1	S2	S3
(1)	(2)	(3)	(4)	(5)	(6)	(7)	(8)
Kejaksaan Negeri			4	1	9	4	
Pengadilan Negeri			3		12		
BNP	1		3		8	1	
K P P N	1	1	8	1	5		
Badan Pusat Statistik			6	1	7	1	
Pengadilan Agama			1		8		
BPTP	2	1	58	2	25	11	5
Bulog			8	1	6		
Samsat			3		1	2	

Bersambung / To be Continued...

Lanjutan Tabel/Continued Table 2.3.5

Dinas/Instansi Pemerintahan <i>Institution/Office</i>	Pendidikan/ <i>Education</i>						
	Perempuan / <i>Female</i>						
	SD <i>Elementary School</i>	SLTP <i>Yunior High School</i>	SLTA <i>Senior High School</i>	Akademi <i>Academy</i>	SI	S2	S3
(1)	(2)	(3)	(4)	(5)	(6)	(7)	(8)
Kejaksaan Negeri			1	2	4	3	
Pengadilan Negeri			8		8		
BPN			1		4	2	
K P P N			3	1	2		
Badan Pusat Statistik			4	1	3	3	
Pengadilan Agama					14		
BPTP			23	1	22	4	
Bulog			1	2	3		
Samsat					1		

Sumber: Instansi Vertikal Kabupaten Solok
Source: Vertical-Office of Solok Regency

Tabel 2.3.6 Jumlah Pegawai Negeri Sipil Pada Instansi Vertikal Menurut Golongan Kepangkatan dan Jenis Kelamin di Kabupaten Solok, 2016/ Number of Civil Servants on Vertikal Institution by Hierarchy and Sex in Solok Regency, 2016

Dinas/Instansi Pemerintahan <i>Institution/Office</i>	Golongan/ <i>Rank</i>								Jumlah <i>Total</i>
	Laki-Laki/ <i>Male</i>				Perempuan/ <i>Female</i>				
	I	II	III	IV	I	II	III	IV	
(1)	(2)	(3)	(4)	(5)	(6)	(7)	(8)	(9)	(10)
Kejaksaan Negeri		4	13	1		2	7	1	28
Pengadilan Negeri		1	12	2		1	15		31
BPN		4	8	1			6	1	20
K P P N		6	9	1			6		22
Badan Pusat Statistik		7	7	1		3	8		26
Pengadilan Agama		1	5	2			11	3	22
BPTP	2	40	45	17		14	28	8	154
Bulog			15				6		21
Samsat		1	4	1			1		7
Kementrian Agama	1	28	132	32		57	263	47	560

Sumber: Instansi Vertikal Kabupaten Solok

Source: Vertical-Office of Solok Regency

Tabel 2.3.7 Banyaknya Polisi pada Kepolisian Kab. Solok menurut Pangkat Lokasi Penugasan dan Jenis Kelamin, 2016/
Table Number of Police Officer Solok Regency by Rank, Location of Duty and Gender 2016

Pangkat/ Rank	Polres			Polsek		
	Laki-Laki/ Male	Perempuan/ Female	Jumlah Total	Laki- Laki/ Male	Perempuan/ Female	Jumlah Total
(1)	(2)	(3)	(4)			
- AKBP		1	1			0
- KOMPOL	4		4			0
- AKP	7		7	4	1	5
- IPTU	3		3	4		4
- IPDA	20	1	21	8		8
- AIPTU	9		9	24		24
- AIPDA	1		1	6		6
- BRIPKA	29	1	30	51		51
- BRIGADIR	47	4	51	49	1	50
- BRIPTU	17	1	18	7	1	8
- BRIPDA	19	8	27	6	1	7
- ABRIP			0			0
- ABRDA			0			0
- BHARKA			0			0
- BHARATU						
	156	16	172	159	4	163

Sumber: Kantor Polisi Resort Kabupaten Solok
 Source: Police Office of Solok Regency

2.4 PERTANAHAN/ LAND

Tabel 2.4.1 Banyaknya Sertifikat PRONA yang Diterbitkan, 2016/
Table Number of National Project Certificate Transferred, 2016

	Kecamatan <i>Subdistrict</i>	Banyaknya Bidang/ <i>Number of Field</i>	Luas / <i>Area (m2)</i>
	(1)	(2)	(3)
1.	Pantai Cermin	101	117 493
2.	Lembah Gumanti	34	97 252
3.	Hiliran Gumanti		
4.	Payung Sekaki	211	1 326 373
5.	Tigo Lurah		
6.	Lembang Jaya		
7.	Danau Kembar		
8.	Gunung Talang	56	109 987
9.	Bukit Sundi	264	699 062
10.	IX Koto Sungai Lasi	13	7 671
11.	Kubung	30	50 142
12.	X Koto Diatas	22	122 180
13.	X Koto Singkarak	101	229 373
14.	Junjung Sirih		
Jumlah/ Total		832	2 759 533

Sumber: Kantor Pertanahan Kabupaten Solok

Source: Land Office of Solok Regency

**Tabel 2.4.2 Banyaknya Sertifikat Rutin yang Diterbitkan/ Number of
Table Number of Regional Project Certificate Transferred, 2016**

	Kecamatan Subdistrict	Banyaknya Sertifikat/ Number of Certificate	Luas / Area (m2)
	(1)	(2)	(3)
1	Januari	48	63816
2	Februari	70	279208
3	Maret	110	81254
4	April	93	198304
5	Mei	141	1010772
6	Juni	97	51554
7	Juli	42	67751
8	Agustus	77	320689
9	September	58	126708
10	Oktober	84	74421
11	November	68	63626
12	Desember	72	107145
Jumlah/ Total		960	2445248

Sumber: Kantor Pertanahan Kabupaten Solok

Source: Land Office of Solok Regency

Tabel 2.4.3 Banyaknya Peralihan Hak, Penghapusan Roya Sertifikat dan Hak Tanggungan oleh BPN Kab.Solok, 2016/ *Number of Right Transferred, Certificates, and Copies Multified By National Board of Land Affaves of Solok Regency, 2016*

Kecamatan <i>Subdistrict</i>		Peralihan Hak/ <i>Right Transfer</i>	Penghapusan Roya / <i>Roya Nulification</i> (m2)	Hak Tanggungan/ <i>Encumbrance</i>	Nilai / <i>Values</i> (Rp.)
(1)		(2)	(3)	(4)	(5)
1	Januari	45	99	40	9802475000
2	Februari	48	43	96	15114951128
3	Maret	57	37	73	11926270000
4	April	56	55	85	17102750000
5	Mei	78	33	84	16744804300
6	Juni	55	42	79	18080882600
7	Juli	28	18	46	8609715000
8	Agustus	61	45	67	12119403000
9	September	54	33	78	15372924120
10	Oktober	58	25	55	9363115278
11	November	41	18	55	10278444000
12	Desember	45	18	52	15031177000
Jumlah/ Total		626	406	810	159546911426

Sumber: Kantor Pertanahan Kabupaten Solok

Source: *Land Office of Solok Regency*

Tabel 2.4.4 Banyaknya Sertifikat Rutin yang Diterbitkan, 2016/ Number of Regional Project Certificate Transferred, 2016

	Jenis Hak/ Type of Right	Banyaknya Bidang/ Number of Field	Luas / Area (m2)
	(1)	(2)	(3)
1	Hak Milik	800	1350947
2	Hak Guna Usaha	-	-
3	Hak Guna Bagunan	129	69874
4	Hak Pakai	27	1022045
5	Hak Pengelolaan	2	229
Jumlah/ Total		958	2443095

Sumber: Kantor Pertanahan Kabupaten Solok

Source: Land Office of Solok Regency

Tabel 2.4.5 Rekapitulasi Tanah Terdaftar Berdasarkan KKP, 2016/ Listed Land Recapitulation Based on KKP, 2016

	Jenis Hak/ Type of Right	Banyaknya Bidang/ Number of Field	Luas / Area (Ha)
	(1)	(2)	(3)
1	Hak Milik	25119	7291
2	Hak Guna Usaha	9	2126
3	Hak Guna Bagunan	1367	99.4
4	Hak Pakai	182	278
5	Hak Pengelolaan	5	331.7
6	Wakaf	385	36.1
Jumlah/ Total		27067	10440

Sumber: Kantor Pertanahan Kabupaten Solok

Source: Land Office of Solok Regency

<http://solokkab.bps.go.id>

KEPENDUDUKAN DAN KETENAGKERJAAN

POPULATION AND EMPLOYMENT

3

JUMLAH PENDUDUK

366.213 jiwa



Laki-Laki
180.992 jiwa



Perempuan
185.221 jiwa



PENJELASAN TEKNIS

1. Sumber utama data kependudukan adalah sensus penduduk yang dilaksanakan setiap sepuluh tahun sekali. Sensus penduduk telah dilaksanakan sebanyak enam kali sejak Indonesia merdeka, yaitu tahun 1961, 1971, 1980, 1990, 2000, dan 2010.
2. Di dalam sensus penduduk, pencacahan dilakukan terhadap seluruh penduduk yang berdomicili di wilayah teritorial Indonesia termasuk warga negara asing kecuali anggota korps diplomatik negara sahabat beserta keluarganya.
3. Metode pengumpulan data dalam sensus dilakukan dengan wawancara antara petugas sensus dengan responden dan juga melalui *e-census*. Pencatatan penduduk menggunakan konsep *usual residence*, yaitu konsep di mana penduduk biasa bertempat tinggal. Bagi penduduk yang bertempat tinggal tetap dicacah di mana mereka biasa tinggal, sedangkan untuk penduduk yang tidak bertempat tinggal tetap dicacah di tempat di mana mereka ditemukan petugas sensus pada malam 'Hari Sensus'. Termasuk penduduk yang tidak bertempat tinggal tetap adalah

TECHNICAL NOTES

1. *The main source of demographic data is population census, which is conducted every ten years. Population Census has been conducted six times since Indonesia's independence: 1961, 1971, 1980, 1990, 2000, and 2010.*
2. *The population census enumerates all residents who domicile in the entire territory of Indonesia including foreign citizens except the diplomatic corps members and their families.*
3. *The method of data collection in a population census involves interviewing respondents and conducting e-census. Enumeration of the population uses the concept of "usual residence", which is the concept of "places where people usually live". De jure was applied to the permanent residents, while de facto was applied to non-permanent residents. The permanent residents were enumerated in place where they normally live, the non-permanent residents were enumerated where they were found by the enumerators, on the night of 'Census Date'. The non permanent*

tuna wisma, awak kapal berbendera Indonesia, penghuni perahu/rumah apung, masyarakat terpencil/terasing, dan pengungsi. Bagi mereka yang mempunyai tempat tinggal tetap dan sedang bepergian ke luar wilayah lebih dari enam bulan, tidak dicacah di tempat tinggalnya, tetapi dicacah di tempat tujuannya. Untuk tahun yang tidak dilaksanakan sensus penduduk, data kependudukan diperoleh dari hasil proyeksi penduduk. Proyeksi penduduk merupakan suatu perhitungan ilmiah yang didasarkan pada asumsi dari komponen-komponen perubahan penduduk, yaitu kelahiran, kematian, dan migrasi. Proyeksi penduduk Indonesia 2010–2035 menggunakan data dasar penduduk hasil SP2010.

4. **Penduduk Indonesia** adalah semua orang yang berdomisili di wilayah teritorial Indonesia selama 6 bulan atau lebih dan atau mereka yang berdomisili kurang dari 6 bulan tetapi bertujuan menetap.
5. **Laju pertumbuhan penduduk** adalah angka yang menunjukkan persentase pertambahan penduduk dalam jangka waktu tertentu.

residents include homeless people, ship crew, boat people, remote area community, and internally displaced persons. Those who had permanent residence and had been travelling away from their home for six months or more were not enumerated in their permanent place, but in the place where they were during the census. For the periods where the population census is not conducted, population projection is done to estimate population during those years. The population projection is an estimate based on the demographic components, such as birth, death, and migration. Indonesia's 2010–2035 population projection used the 2010 Population Census as the base population.

4. **The population of Indonesia** are all residents of the entire territory of Indonesia who have stayed for six months or longer, and those who intended to stay more than six months even though their length of stay is less than six months.
5. **The growth rate of population** is the number that show percentage of population growth within a specified period.

6. **Kepadatan penduduk** adalah rasio banyaknya penduduk per kilometer persegi.
7. **Rasio jenis kelamin** adalah perbandingan antara penduduk laki-laki dan penduduk perempuan pada suatu wilayah dan waktu tertentu. Biasanya dinyatakan dengan banyaknya penduduk laki-laki untuk 100 penduduk perempuan.
8. **Distribusi penduduk** adalah pola persebaran penduduk di suatu wilayah, baik berdasarkan batas-batas geografis maupun berdasarkan batas-batas administrasi pemerintahan.
9. **Komposisi penduduk** adalah pola persebaran penduduk menurut karakteristiknya, contoh: penduduk menurut kelompok umur, penduduk menurut jenis kelamin
10. **Rumah tangga** adalah seseorang atau sekelompok orang yang mendiami sebagian atau seluruh bangunan fisik/sensus dan biasanya tinggal bersama serta pengelolaan makan dari satu dapur. Yang dimaksud makan dari satu dapur adalah jika pengurusan kebutuhan sehari-harinya dikelola bersama-sama menjadi satu.
6. **Population density** is ratio of population per square kilometer.
7. **Sex ratio** is the ratio of males population to females population in a given area and time, usually expressed as the number of males for every 100 females.
8. **Population distribution** is the pattern of population distribution in an area, either by geographic boundaries or by government administrative boundaries.
9. **Population composition** is the pattern of population distribution by its characteristics, example: population by age group, population by sex
10. **Household** is an individual or group of people living in a physical/census building unit or part of it and usually commit on a common provision for food and other essentials of living. Common provision for food means one organising daily needs for all of household members.

11. **Anggota rumah tangga** adalah semua orang yang biasanya bertempat tinggal di suatu rumah tangga, baik yang berada di rumah pada waktu pencacahan maupun yang sementara tidak ada.
12. **Rata-rata anggota rumah tangga** adalah angka yang menunjukkan rata-rata jumlah anggota rumah tangga per rumah tangga.
13. Istilah migrasi seumur hidup disebut bila provinsi tempat tinggal seseorang pada saat pencacahan berbeda dengan provinsi tempat lahirnya.
14. Istilah migrasi risen disebut bila provinsi tempat tinggal seseorang pada saat pencacahan berbeda dengan provinsi tempat tinggalnya 5 tahun yang lalu.
15. **Penduduk usia kerja** adalah penduduk yang berumur 15 tahun ke atas.
16. **Angkatan kerja** adalah penduduk usia kerja (15 tahun ke atas) yang bekerja, punya pekerjaan namun sementara tidak bekerja, dan pengangguran.
11. **Household member** are those who usually lives in a household regardless of their location at the time of enumeration.
12. **Average household size** is the average number of household members per household.
13. *Lifetime migration terminology* if someone's province of residence at the time of enumeration was different from his/her province of birthplace.
14. *Recent migration terminology* if someone's province of residence at the time of enumeration was different from his/her province of residence 5 years ago.
15. **Working age population** is persons of 15 years and over.
16. **Labor force or economically active** are persons of 15 years and over, who in the previous week were working, temporarily absent from work but having jobs, and unemployment.

17. **Bekerja** adalah kegiatan ekonomi yang dilakukan oleh seseorang dengan maksud memperoleh atau membantu memperoleh pendapatan atau keuntungan dan lamanya bekerja paling sedikit 1 jam secara terus menerus dalam seminggu yang lalu (termasuk pekerja keluarga tanpa upah yang membantu dalam suatu usaha/kegiatan ekonomi).
17. ***Working** is economic activity conducted by a person and intended to earn income by doing work or helping to do work at least one hour continuously during the reference week (including unpaid family worker/s for any economic activity).*
18. **Jumlah jam kerja seluruhnya** adalah jumlah jam kerja yang digunakan untuk bekerja (tidak termasuk jam kerja istirahat resmi dan jam kerja yang digunakan untuk hal-hal di luar pekerjaan).
18. ***Total working hours** is the total hours spent by an employee to perform all jobs (excluding the time used for other activities which are not classified as work).*
19. **Lapangan usaha** adalah bidang kegiatan dari pekerjaan/tempat bekerja di mana seseorang bekerja. Klasifikasi lapangan usaha mengikuti Klasifikasi Baku Lapangan Usaha Indonesia (KBLI) dalam 1 digit.
19. ***Industry** is field of a person's activity or establishment. The classification of industries follows the Indonesia Standard Industrial Classification (KBLI) in one digit.*
20. **Status pekerjaan** adalah kedudukan seseorang dalam unit usaha/kegiatan dalam melakukan pekerjaan.
20. ***Employment status** is the status of a person at his place of work or establishment where he was employed.*
21. **Berusaha sendiri tanpa dibantu orang lain** adalah bekerja atau berusaha dengan menanggung risiko secara ekonomis, yaitu dengan tidak
21. ***Own-account worker** is a person who works at his own risk without assisted by paid per mount worker or unpaid worker include technical*

kembalinya ongkos produksi yang telah dikeluarkan dalam rangka usahanya tersebut, serta tidak menggunakan pekerja dibayar maupun pekerja tak dibayar, termasuk yang sifat pekerjaannya memerlukan teknologi atau keahlian khusus.

job or skill job.

22. **Berusaha dibantu buruh tidak tetap/buruh tidak dibayar** adalah bekerja atau berusaha atas risiko sendiri, dan menggunakan buruh/pekerja tak dibayar dan atau buruh/pekerja tidak tetap.

22. ***Employer assisted by temporary workers/unpaid worker*** is a person who works at his own risk and assisted by temporary worker/unpaid worker.

23. **Berusaha dibantu buruh tetap/buruh dibayar** adalah berusaha atas risiko sendiri dan mempekerjakan paling sedikit satu orang buruh/pekerja tetap yang dibayar.

23. ***Employer assisted by permanent workers/paid workers*** is a person who does his business at her/his own risk at least one assisted by paid permanent worker.

24. **Buruh/karyawan/pegawai** adalah seseorang yang bekerja pada orang lain atau instansi/kantor/perusahaan secara tetap dengan menerima upah/gaji baik berupa uang maupun barang. Buruh yang tidak mempunyai majikan tetap, tidak digolongkan sebagai buruh/karyawan, tetapi sebagai pekerja bebas. Seseorang dianggap memiliki majikan tetap jika memiliki 1 (satu) majikan (orang/rumah

24. ***Employee*** is a person who work permanently for other people or institution/office/ company and gains some money/cash or goods as wage/salary. Labor who have no permanent employer is not categorized as a laborer/worker/employee but casual worker. A laborers in general is considered to have a permanent employer if he has the same employer during the past month,

tangga) yang sama dalam sebulan terakhir, khusus pada sektor bangunan batasannya tiga bulan. Apabila majikannya instansi/lembaga, boleh lebih dari satu.

particularly for building construction sector is 3 months. If the employer is an institution, more than 1 (one) employer is allowed.

25. **Pekerja bebas** adalah seseorang yang bekerja pada orang lain/majikan/institusi yang tidak tetap (lebih dari 1 majikan dalam sebulan terakhir) di usaha pertanian baik berupa usaha rumah tangga maupun bukan usaha rumah tangga, ataupun di nonpertanian atas dasar balas jasa dengan menerima upah atau imbalan baik berupa uang maupun barang, dan baik dengan sistem pembayaran harian maupun borongan


25. **Casual employee** is a person who does not work permanently for other people/employer/ institution (more than 1 employer during the last 1 month) in agricultural sector, either home industry or not home industry, or in non-agricultural sector based on remuneration paid with money or goods, and based on daily or contract payment system.

26. **Pekerja tak dibayar** adalah seseorang yang bekerja membantu usaha untuk memperoleh penghasilan/keuntungan yang dilakukan oleh salah seorang anggota rumah tangga atau bukan anggota rumah tangga tanpa mendapat upah/gaji baik berupa uang maupun barang.

26. **Unpaid worker** is a person who intended to work without pay, either with money or good, in an establishment run by other members of the family, relative or neighbour.

ULASAN	DESCRIPTION
<p>Kependudukan</p> <p>Penduduk Kabupaten Solok tahun 2016 hasil proyeksi penduduk sebanyak 366.213 jiwa yang terdiri dari 180.992 laki-laki dan 185.221 perempuan dengan rasio jenis kelamin 98,00. Sebaran penduduk menurut kecamatan pada tahun 2016 mayoritas berada di Kecamatan Kubung sebanyak 29.406 jiwa. Kepadatan penduduk di Kabupaten Solok tahun 2016 mencapai 97,97 jiwa/km².</p>	<p>Population</p> <p><i>Population of Solok Regency in 2016 was projected to be 366.213 people consisting of 180.992 males and 185.221 females with sex ratio of 98,00. The majority population located in Kubung subdistrict were 29.406 . Population density of Solok Regency in 2016 reached 97,97 people/km².</i></p>
<p>Ketenagakerjaan</p> <p>Jumlah Pencari Kerja Terdaftar di Kabupaten Solok Pada Dinas Sosial Tenaga Kerja dan Transmigrasi Kabupaten Solok pada Tahun 2016 sebesar 1.549 pekerja.</p>	<p>Employment</p> <p><i>Number of Job Seekers Registered in Solok In Social, Employment and Transmigration Office of Solok Regency were 1.549 employee.</i></p>

Gambar 3.1 Jumlah Penduduk Menurut Jenis Kelamin di Kabupaten Solok, 2016/ *Population by Sex Ratio in Solok Regency, 2016*



Sumber: Proyeksi Penduduk Indonesia 2010–2035
Source: *Indonesia Population Projection 2010–2035*

3.1 KEPENDUDUKAN/*POPULATION*

Tabel 3.1.1 Jumlah Penduduk dan Laju Pertumbuhan Penduduk Menurut Kecamatan di Kabupaten Solok, 2010 dan 2016/ *Population and Population Growth Rate by Subdistrict in Solok Regency, 2010 and 2016*

	Kecamatan Subdistrict	Jumlah Penduduk (ribu) <i>Population (thousand)</i>		Laju Pertumbuhan Penduduk per Tahun <i>Annual Population Growth Rate (%)</i>
		2010	2016	
	(1)	(2)	(3)	(4)
1.	Pantai Cermin	20 337	20 561	0,18
2.	Lembah Gumanti	53 178	58 866	1,69
3.	Hiliran Gumanti	16 053	16 901	0,86
4.	Payung Sekaki	8 027	8 249	0,45
5.	Tigo Lurah	9 574	10 123	0,93
6.	Lembang Jaya	25 752	26 778	0,65
7.	Danau Kembar	18 853	19 768	0,79
8.	Gunung Talang	46 738	50 024	1,13
9.	Bukit Sundi	22 827	23 421	0,43
10.	IX Koto Sungai Lasi	9 671	9 696	0,04
11.	Kubung	55 303	59 414	1,20
12.	X Koto Diatas	18 461	18 508	0,04
13.	X Koto Singkarak	31 686	31 767	0,04
14.	Junjung Sirih	12 106	12 137	0,04
Solok		348 566	366 213	

Sumber: Proyeksi Penduduk Indonesia 2010–2035

Source: *Indonesia Population Projection 2010–2035*

Tabel 3.1.2 Jumlah Penduduk dan Rasio Jenis Kelamin Menurut Kecamatan di Kabupaten Solok, 2016/ *Population and Sex Ratio by Subdistrict in Solok Regency, 2016*

Kecamatan Subdistrict		Jenis Kelamin (ribu) <i>Sex (thousand)</i>			Rasio Jenis Kelamin <i>Sex Ratio</i>
		Laki-Laki <i>Male</i>	Perempuan <i>Female</i>	Jumlah <i>Total</i>	
(1)		(2)	(3)	(4)	(5)
1.	Pantai Cermin	10 103	10 458	20 561	97
2.	Lembah Gumanti	29 590	29 276	58 866	101
3.	Hiliran Gumanti	8 506	8 395	16 901	101
4.	Payung Sekaki	4 148	4 101	8 249	101
5.	Tigo Lurah	5 018	5 105	10 123	98
6.	Lembang Jaya	13 300	13 478	26 778	99
7.	Danau Kembar	9 875	9 893	19 768	100
8.	Gunung Talang	24 839	25 185	50 024	99
9.	Bukit Sundi	11 308	12 113	23 421	93
10.	IX Koto Sungai Lasi	4 849	4 847	9 696	100
11.	Kubung	29 406	30 008	59 414	98
12.	X Koto Diatas	8 839	9 669	18 508	91
13.	X Koto Singkarak	15 438	16 329	31 767	95
14.	Junjung Sirih	5 773	6 364	12 137	91
Solok		180 992	185 221	366 213	98

Sumber: Proyeksi Penduduk Indonesia 2010–2035

Source: *Indonesia Population Projection 2010–2035*

Tabel 3.1.3 Distribusi dan Kepadatan Penduduk Menurut Kecamatan di Kabupaten Solok, 2016/ Population Distribution and Density by Subdistrict in Solok Regency, 2016

	Kecamatan Subdistrict	Persentase Penduduk Percentage of Total Population	Kepadatan Penduduk per km² Population Density per sq.km
	(1)	(2)	(3)
1.	Pantai Cermin	9,79	56,18
2.	Lembah Gumanti	12,30	128,05
3.	Hiliran Gumanti	7,04	64,19
4.	Payung Sekaki	9,75	22,63
5.	Tigo Lurah	16,12	16,80
6.	Lembang Jaya	2,67	268,05
7.	Danau Kembar	1,88	282,00
8.	Gunung Talang	10,30	129,93
9.	Bukit Sundi	2,92	214,87
10.	IX Koto Sungai Lasi	4,57	56,70
11.	Kubung	5,14	309,45
12.	X Koto Diatas	6,88	72,02
13.	X Koto Singkarak	7,91	107,50
14.	Junjung Sirih	2,74	118,41
	Solok	100,00	97,97

Sumber: Proyeksi Penduduk Indonesia 2010–2035

Source: Indonesia Population Projection 2010–2035

Tabel 3.1.4 Jumlah Penduduk Menurut Kelompok Umur dan Jenis Kelamin di Kabupaten Solok, 2016/ *Population by Age Group and Sex in Solok Regency, 2016*

Kelompok Umur <i>Age Group</i>	Jenis Kelamin/Sex		
	Laki-Laki <i>Male</i>	Perempuan <i>Female</i>	Jumlah <i>Total</i>
(1)	(2)	(3)	(4)
0-4	19 793	19 061	38 854
5-9	19 867	19 324	39 191
10-14	18 539	17 908	36 447
15-19	16 566	15 981	32 547
20-24	13 559	13 355	26 914
25-29	14 270	13 932	28 202
30-34	12 768	13 002	25 770
35-39	11 777	12 271	24 048
40-44	10 850	11 579	22 429
45-49	10 151	10 937	21 088
50-54	9 269	10 115	19 384
55-59	8 556	9 086	17 642
60-64	6 042	6 244	12 286
65 - 69	3 700	4 350	8 050
70 - 74	2 593	3 414	6 007
75+	2 692	4 662	7 354
Jumlah/Total	180 992	185 221	366 213

Sumber: Proyeksi Penduduk Indonesia 2010-2035

Source: *Indonesia Population Projection 2010-2035*

Tabel 3.1.5 Jumlah Penduduk Laki-laki Menurut Kelompok Umur Sekolah di Kabupaten Solok, 2016/ Male Population by School Age Group Solok Regency, 2016

Kecamatan/ Sub District		Jenis Kelamin/Sex				Jumlah/ Total
		4-6	7-12	13-15	16-18	
(1)		(2)	(3)	(4)	(5)	(6)
1.	Pantai Cermin	628	1 290	622	529	3 069
2.	Lembah Gumanti	2 134	3 737	1 682	1 769	9 322
3.	Hiliran Gumanti	599	1 185	529	468	2 781
4.	Payung Sekaki	250	496	231	197	1 174
5.	Tigo Lurah	416	694	250	200	1 560
6.	Lembang Jaya	925	1 829	844	735	4 333
7.	Danau Kembar	706	1 286	551	532	3 075
8.	Gunung Talang	1 572	3 035	1 424	1 340	7 371
9.	Bukit Sundi	708	1 362	649	635	3 354
10.	IX Koto Sungai Lasi	311	582	256	241	1 390
11.	Kubung	1 932	3 746	1 769	1 709	9 156
12.	X Koto Diatas	530	1 136	543	461	2 670
13.	X Koto Singkarak	914	1 920	966	858	4 658
14.	Junjung Sirih	407	873	410	328	2 018
Jumlah/Total		12 032	23 171	10 726	10 002	55 931

Sumber: Proyeksi Penduduk Indonesia 2010–2035

Source: Indonesia Population Projection 2010–2035

Tabel 3.1.6 Jumlah Penduduk Perempuan Menurut Kelompok Umur Sekolah di Kabupaten Solok, 2016/ Female Population by School Age Group Solok Regency, 2016

Kecamatan/ Sub District		Jenis Kelamin/Sex				Jumlah/ Total
		4-6	7-12	13-15	16-18	
(1)		(2)	(3)	(4)	(5)	(6)
1.	Pantai Cermin	665	1 383	622	494	3 164
2.	Lembah Gumanti	2 036	3 761	1 679	1 618	9 094
3.	Hiliran Gumanti	565	1 092	481	427	2 565
4.	Payung Sekaki	237	481	207	155	1 080
5.	Tigo Lurah	377	667	253	191	1 488
6.	Lembang Jaya	948	1 739	753	695	4 135
7.	Danau Kembar	688	1 268	546	505	3 007
8.	Gunung Talang	1 571	2 836	1 286	1 283	6 976
9.	Bukit Sundi	709	1 337	641	634	3 321
10.	IX Koto Sungai Lasi	284	557	241	203	1 285
11.	Kubung	1 791	3 520	1 750	1 731	8 792
12.	X Koto Diatas	505	1 058	515	441	2 519
13.	X Koto Singkarak	912	1 911	948	894	4 665
14.	Junjung Sirih	411	861	413	365	2 050
Jumlah/Total		11 699	22 471	10 335	9 636	54 141

Sumber: Proyeksi Penduduk Indonesia 2010–2035

Source: Indonesia Population Projection 2010–2035

Tabel 3.1.7 Jumlah Penduduk Laki-laki dan Perempuan Menurut Kelompok Umur Sekolah dan Jenis Kelamin di Kabupaten Solok, 2016/ Male and Female Population by School Age Group, 2016

Kecamatan/ Sub District		Jenis Kelamin/Sex				Jumlah/ Total
		4-6	7-12	13-15	16-18	
(1)		(2)	(3)	(4)	(5)	(6)
1.	Pantai Cermin	1 293	2 673	1 244	1 023	6 233
2.	Lembah Gumanti	4 170	7 498	3 361	3 387	18 416
3.	Hiliran Gumanti	1 164	2 277	1 010	895	5 346
4.	Payung Sekaki	487	977	438	352	2 254
5.	Tigo Lurah	793	1 361	503	391	3 048
6.	Lembang Jaya	1 873	3 568	1 597	1 430	8 468
7.	Danau Kembar	1 394	2 554	1 097	1 037	6 082
8.	Gunung Talang	3 143	5 871	2 710	2 623	14 347
9.	Bukit Sundi	1 417	2 699	1 290	1 269	6 675
10.	IX Koto Sungai Lasi	595	1 139	497	444	2 675
11.	Kubung	3 723	7 266	3 519	3 440	17 948
12.	X Koto Diatas	1 035	2 194	1 058	902	5 189
13.	X Koto Singkarak	1 826	3 831	1 914	1 752	9 323
14.	Junjung Sirih	818	1 734	823	693	4 068
Jumlah/Total		23 731	45 642	21 061	19 638	110 072

Sumber: Proyeksi Penduduk Indonesia 2010–2035

Source: Indonesia Population Projection 2010–2035

Tabel 3.1.8 Banyaknya Penerbitan Akta Catatan Sipil Menurut Kecamatan dan Jenis Kelamin di Kabupaten Solok, 2016/
Table Number of Published Birth Act by Sub District and Sex, 2016

Kecamatan/ Sub District	Jenis Kelamin/Sex		
	Laki-Laki Male	Perempuan Female	Jumlah Total
(1)	(2)	(3)	(4)
1. Pantai Cermin	464	473	937
2. Lembah Gumanti	1 642	1 652	3 294
3. Hiliran Gumanti	415	329	744
4. Payung Sekaki	348	299	647
5. Tigo Lurah	282	274	556
6. Lembang Jaya	761	731	1 492
7. Danau Kembar	569	568	1 137
8. Gunung Talang	1 763	1 762	3 525
9. Bukit Sundi	827	856	1 683
10. IX Koto Sungai Lasi	375	348	723
11. Kubung	2 029	1 867	3 896
12. X Koto Diatas	521	556	1 077
13. X Koto Singkarak	1 229	1 260	2 489
14. Junjung Sirih	654	631	1 285
Jumlah/Total	11 879	11 606	23 485

Sumber: Dinas Kependudukan dan Pencatatan Sipil Kabupaten Solok
 Source: Vital Statistic and Civil Registry Board of Solok Regency

Tabel 3.1.9 Banyaknya Kepemilikan Akta Catatan Sipil Menurut Kecamatan dan Jenis Kelamin di Kabupaten Solok, 2016/
Table Number of People Who Have Birth Act by Sub District and Sex, 2016

Kecamatan/ Sub District	Jenis Kelamin/Sex		
	Laki-Laki Male	Perempuan Female	Jumlah Total
(1)	(2)	(3)	(4)
1. Pantai Cermin	2 611	2 529	5 140
2. Lembah Gumanti	9 896	9 905	19 801
3. Hiliran Gumanti	3 258	2 968	6 226
4. Payung Sekaki	1 673	1 525	3 198
5. Tigo Lurah	1 922	1 836	3 758
6. Lembang Jaya	5 389	5 222	10 611
7. Danau Kembar	3 655	3 620	7 275
8. Gunung Talang	8 417	8 184	16 601
9. Bukit Sundi	4 392	4 369	8 761
10. IX Koto Sungai Lasi	2 123	2 048	4 171
11. Kubung	10 473	9 900	20 373
12. X Koto Diatas	3 610	3 576	7 186
13. X Koto Singkarak	5 639	5 572	11 211
14. Junjung Sirih	2 066	2 048	4 114
Jumlah/Total	65 124	63 302	128 426

Sumber: Dinas Kependudukan dan Pencatatan Sipil Kabupaten Solok

Source: Vital Statistic and Civil Registry Board of Solok Regency

Tabel 3.1.10 Banyaknya Penerbitan Akta Catatan Sipil Menurut Kecamatan dan Jenis Kelamin di Kabupaten Solok, 2016/
Table Number of Published Birth Act by Sub District and Sex, 2016

Kecamatan/ Sub District		Kartu Keluarga/ Family Card
(1)		(2)
1.	Pantai Cermin	4 365
2.	Lembah Gumanti	11 605
3.	Hiliran Gumanti	3 740
4.	Payung Sekaki	2 121
5.	Tigo Lurah	2 248
6.	Lembang Jaya	6 236
7.	Danau Kembar	4 231
8.	Gunung Talang	12 762
9.	Bukit Sundi	6 239
10.	IX Koto Sungai Lasi	2 666
11.	Kubung	14 156
12.	X Koto Diatas	4 738
13.	X Koto Singkarak	8 247
14.	Junjung Sirih	2 656
Jumlah/Total		86 010

Sumber: Dinas Kependudukan dan Pencatatan Sipil Kabupaten Solok
 Source: Vital Statistic and Civil Registry Board of Solok Regency

3.2 KETENAGAKERJAAN/EMPLOYMENT

Tabel 3.2.1 Jumlah Penduduk Berumur 15 Tahun Keatas Menurut Jenis Kegiatan Selama Seminggu yang Lalu dan Jenis Kelamin di Kabupaten Solok, 2015/ *Population Aged 15 Years and Over by Type of Activity During The Previous Week and Sex in Solok Regency, 2015*

Kegiatan Utama <i>Main Activity</i>	Jenis Kelamin/Sex		
	Laki-laki <i>Male</i>	Perempuan <i>Female</i>	Jumlah <i>Total</i>
(1)	(2)	(3)	(4)
Angkatan Kerja/<i>Economically Active</i>	99439	71545	170984
Bekerja/ <i>Working</i>	95926	68265	164191
Pengangguran Terbuka/ <i>Unemployment</i>	3513	3280	6793
Bukan Angkatan Kerja <i>Economically Inactive</i>	22313	56451	78764
Sekolah/ <i>Attending School</i>	13195	13766	26961
Mengurus Rumah Tangga/ <i>Housekeeping</i>	1756	39964	41720
Lainnya/ <i>Others</i>	7362	2721	10083
Jumlah/<i>Total</i>	121752	127996	249748
Tingkat Partisipasi Angkatan Kerja <i>Economically Active Participation Rate</i>	81,67	55,90	68,46
Tingkat Pengangguran/<i>Unemployment</i> <i>Rate</i>	3,53	4,58	3,97

Sumber: Survei Angkatan Kerja Nasional Agustus

Source: August National Labor Force Survey

*Data Tahun 2015

Tabel 3.2.2 Jumlah Penduduk Berumur 15 Tahun Ke Atas Menurut Pendidikan Tertinggi yang Ditamatkan dan Jenis Kegiatan Selama Seminggu yang Lalu di Kabupaten Solok, 2016/ *Population Aged 15 Years and Over by Educational Attainment and Type of Activity During The Previous Week in Solok Regency, 2016*

Pendidikan Tertinggi yang Ditamatkan <i>Educational Attainment</i>	Angkatan Kerja/ <i>Economically Active</i>		
	Bekerja <i>Working</i>	Pengangguran Terbuka <i>Unemployment</i>	Jumlah <i>Total</i>
(1)	(2)	(3)	(4)
Tidak/Belum Pernah Sekolah <i>No Schooling</i>	1293	0	1293
Tidak/Belum Tamat SD <i>Not Yet Completed Primary School</i>	35467	449	35916
Sekolah Dasar/ <i>Primary School</i>	50503	1295	51798
Sekolah Menengah Pertama/ <i>Junior High School</i>	35682	1463	37145
Sekolah Menengah Atas/ <i>Senior High School</i>	16914	2115	19029
Sekolah Menengah Atas Kejuruan/ <i>Vocational Senior High School</i>	9253	473	9726
Diploma I/II/III/Akademi <i>Diploma I/II/III/Academy</i>	3107	0	3107
Universitas/ <i>University</i>	11972	998	12970
Jumlah/<i>Total</i>	164191	6793	170984

Sumber: Survei Angkatan Kerja Nasional Agustus
 Source: *August National Labor Force Survey*
 *Data Tahun 2015

Tabel 3.2.3 Jumlah Penduduk Berumur 15 Tahun Ke Atas yang Bekerja Selama Seminggu yang Lalu Menurut Lapangan Pekerjaan Utama dan Jenis Kelamin di Kabupaten Solok, 2016/ Population Aged 15 Years and Over Who Worked During the Previous Week by Main Industry and Sex in Solok Regency, 2016

	Lapangan Pekerjaan Utama ¹ <i>Main Industry¹</i>	Laki-laki <i>Male</i>	Perempuan <i>Female</i>	Jumlah <i>Total</i>
	(1)	(2)	(3)	(4)
1	Pertanian, Kehutanan, Perburuan dan Perikanan / Agriculture, Forestry, Hunting and Fishery	56 272	41 778	98 050
2	Industri Pengolahan <i>Manufacturing Industries</i>	3 336	725	4 061
3	Perdagangan Besar, Eceran, Rumah Makan dan Hotel / Wholesale Trade, Retail Trade, Restaurant and Hotels	12 537	14 432	26 969
4	Jasa Kemasyarakatan, Sosial dan Perorangan / Community, Social and Personal Service	8 246	10 380	18 626
10	Lainnya / Others	15 535	950	16 485
	Pertambangan dan Penggalian, Listrik, Gas, dan Air, Komunikasi, Keuangan, Asuransi, Usaha, Persewaan Bangunan, Tanah, dan Jasa Perusahaan / Mining and Quarrying, Electricity, Gas and Water, Construction, Transportation, Storage, and Communication, Financing Insurance, Real Estate and Business Services			
	Jumlah/Total	95 926	68 265	164 191

Sumber: Survei Angkatan Kerja Nasional Agustus

Source: August National Labor Force Survey

*Data Tahun 2015

Tabel 3.2.4 Jumlah Penduduk Berumur 15 Tahun Ke Atas yang Bekerja Selama Seminggu yang Lalu Menurut Status Pekerjaan Utama dan Jenis Kelamin di Kabupaten Solok, 2016/ *Population Aged 15 Years and Over Who Worked During the Previous Week by Number of Working Hours on Main Industry and Sex in Solok Regency, 2016*

Status Pekerjaan Utama <i>Main Employment Status</i>	Jenis Kelamin/Sex		Jumlah <i>Total</i>
	Laki-laki <i>Male</i>	Perempuan <i>Female</i>	
(1)	(2)	(3)	(4)
Berusaha sendiri <i>Own account worker</i>	22 507	11 492	33 999
Berusaha dibantu buruh tidak tetap/buruh takdibayar <i>Employer assisted by temporary worker/unpaid worker</i>	26 264	9 353	35 617
Berusaha dibantu buruh tetap/buruh dibayar <i>Employer assisted by permanent worker/paid worker</i>	7 014	2 817	9 831
Buruh/Karyawan/Pegawai <i>Regular employee</i>	19 279	13 011	32 290
Pekerja bebas <i>Casual employee</i>	12 345	7 559	19 904
Pekerja keluarga/tak dibayar <i>Family worker/unpaid worker</i>	8 517	24 033	32 550
Jumlah/Total	95 926	68 265	164 191

Sumber: Survei Angkatan Kerja Nasional Agustus

Source: August National Labor Force Survey

*Data Tahun 2015

Tabel 3.2.5 Jumlah Pencari Kerja Terdaftar Menurut Tingkat Pendidikan Tertinggi yang Ditamatkan dan Jenis Kelamin di Kabupaten Solok, 2016/ Number of Registered Job Applicants by Educational Attainment and Sex in Solok Regency, 2016

Pendidikan Tertinggi yang Ditamatkan <i>Educational Attainment</i>	Jenis Kelamin/Sex		
	Laki-laki <i>Male</i>	Perempuan <i>Female</i>	Jumlah <i>Total</i>
(1)	(2)	(3)	(4)
Sekolah Dasar/ <i>Primary School</i>	1	5	6
Sekolah Menengah Pertama <i>Junior High School</i>	3	23	26
Sekolah Menengah Atas <i>Senior High School</i>	341	372	713
Diploma I/II/III/Akademi Diploma I/II/III/Academy	61	217	278
Universitas/ <i>University</i>	261	268	529
Jumlah/Total	664	885	1549

Sumber: Dinas Penanaman Modal PTSP & Tenaga Kerja Kabupaten Solok

Source: Department of Capital Investment PTSP & Manpower Solok Regency

Tabel 3.2.6 Jumlah Pencari Kerja Terdaftar Menurut Umur dan Jenis Kelamin di Kabupaten Solok, 2016/ *Number of Registered Job Applicants by Age and Sex in Solok Regency, 2016*

Umur <i>Age</i>	Jenis Kelamin/sex		
	Laki-Laki <i>Male</i>	Perempuan <i>Female</i>	Jumlah <i>Total</i>
(1)	(2)	(3)	(4)
15 - 19	110	186	296
20 – 29	446	758	1204
30 - 44	25	23	48
≥ 45	1	0	1
Jumlah/Total	582	967	1549

Sumber: Dinas Penanaman Modal PTSP & Tenaga Kerja Kabupaten Solok

Source: *Department of Capital Investment PTSP & Manpower Solok Regency*

Tabel 3.2.7 Jumlah Pencari Kerja Terdaftar Menurut Umur dan Jenis Kelamin di Kabupaten Solok, 2016/ Number of Registered Job Applicants by Age and Sex in Solok Regency, 2016

Klasifikasi Jabatan <i>Job Level</i>	Jenis Kelamin/sex		
	Laki-Laki <i>Male</i>	Perempuan <i>Female</i>	Jumlah <i>Total</i>
(1)	(2)	(3)	(4)
Anggota Badan Legislatif Tinggi Pemerintah	0	1	1
Tenaga Profesional Teknisi dan Tenaga Ybdi	397	734	1131
Tekhnisi dan Kelompok Pejabat Sejenis	177	225	402
Penata Usaha	2	3	5
Tenaga Usaha Jasa dan Penjualan Dagangan Toko	0	0	0
Pekerjaan Keterampilan Bidang Pertanian	0	0	0
Pekerja Kasar Terampil dan Sejenisnya YBDL	0	0	0
Operator dan Perakit Mesin dan Mesin Pabrik	6	4	10
Pekerja Kasar	0	0	0
Jumlah/Total	582	967	1549

Sumber: Dinas Penanaman Modal PTSP & Tenaga Kerja Kabupaten Solok

Source: Department of Capital Investment PTSP & Manpower Solok Regency

Tabel 3.2.8 Jumlah Pencari Kerja Yang Dihapuskan Menurut Tingkat Pendidikan Tertinggi yang Ditamatkan dan Jenis Kelamin di Kabupaten Solok, 2016/ *Number of Eliminated Job Applicants by Educational Attainment and Sex in Solok Regency, 2016*

Pendidikan Tertinggi yang Ditamatkan <i>Educational Attainment</i>	Jenis Kelamin/Sex		
	Laki-laki <i>Male</i>	Perempuan <i>Female</i>	Jumlah <i>Total</i>
(1)	(2)	(3)	(4)
Sekolah Dasar/ <i>Primary School</i>	8	6	14
Sekolah Menengah Pertama <i>Junior High School</i>	63	55	118
Sekolah Menengah Atas <i>Senior High School</i>	325	360	685
Diploma I/II/III/Akademi Diploma I/II/III/Academy	84	214	298
Universitas/ <i>University</i>	189	432	621
Jumlah/Total	669	1067	1736

Sumber: Dinas Penanaman Modal PTSP & Tenaga Kerja Kabupaten Solok
 Source: Department of Capital Investment PTSP & Manpower Solok Regency

Tabel 3.2.9 Jumlah Pencari Kerja Yang Dihapuskan Menurut Umur dan Jenis Kelamin di Kabupaten Solok, 2016/ Number of Eliminated Job Applicants by Age and Sex in Solok Regency, 2016

Umur Age	Jenis Kelamin/sex		
	Laki-Laki Male	Perempuan Female	Jumlah Total
(1)	(2)	(3)	(4)
15 - 19	139	190	329
20 - 29	396	607	1003
30 - 44	111	245	356
≥ 45	24	24	48
Jumlah/Total	670	1066	1736

Sumber: Dinas Penanaman Modal PTSP & Tenaga Kerja Kabupaten Solok

Source: Department of Capital Investment PTSP & Manpower Solok Regency

Tabel 3.2.10 Jumlah Pencari Kerja Yang Dihapuskan Menurut Umur dan Jenis Kelamin di Kabupaten Solok, 2016/ *Number of Eliminated Job Applicants by Age and Sex in Solok Regency, 2016*

Klasifikasi Jabatan <i>Job Level</i>	Jenis Kelamin/sex		
	Laki-Laki <i>Male</i>	Perempuan <i>Female</i>	Jumlah <i>Total</i>
(1)	(2)	(3)	(4)
Anggota Badan Legislatif Tinggi Pemerintah	6	8	14
Tenaga Profesional Teknisi dan Tenaga Ybdi	455	755	1210
Tekhnisi dan Kelompok Pejabat Sejenis	165	246	411
Penata Usaha	38	47	85
Tenaga Usaha Jasa dan Penjualan Dagangan Toko	0	0	0
Pekerjaan Keterampilan Bidang Pertanian	2	6	8
Pekerja Kasar Terampil dan Sejenisnya YBDL	3	2	5
Operator dan Perakit Mesin dan Mesin Pabrik	1	2	3
Pekerja Kasar	0	0	0
Jumlah/Total	670	1066	1736

Sumber: Dinas Penanaman Modal PTSP & Tenaga Kerja Kabupaten Solok
 Source: *Department of Capital Investment PTSP & Manpower Solok Regency*

Tabel 3.2.11 Jumlah Pencari Kerja Yang Ditempatkan Menurut Tingkat Pendidikan Tertinggi yang Ditamatkan dan Jenis Kelamin di Kabupaten Solok, 2016/ Number of Job Seekers That Have Been Placed by Educational Attainment and Sex in Solok Regency, 2016

Pendidikan Tertinggi yang Ditamatkan <i>Educational Attainment</i>	Jenis Kelamin/Sex		
	Laki-laki <i>Male</i>	Perempuan <i>Female</i>	Jumlah <i>Total</i>
(1)	(2)	(3)	(4)
Sekolah Dasar/ <i>Primary School</i>	2	15	17
Sekolah Menengah Pertama <i>Junior High School</i>	3	23	25
Sekolah Menengah Atas <i>Senior High School</i>	5	47	52
Diploma I/II/III/Akademi Diploma I/II/III/Academy	0	1	1
Universitas/ <i>University</i>	0	1	1
Jumlah/<i>Total</i>	10	87	97

Sumber: Dinas Penanaman Modal PTSP & Tenaga Kerja Kabupaten Solok

Source: Department of Capital Investment PTSP & Manpower Solok Regency

Tabel 3.2.12 Jumlah Pencari Kerja Yang Ditempatkan Menurut Umur dan Jenis Kelamin di Kabupaten Solok, 2016/
Table Number of Job Seekers That Have Been Placed by Age and Sex in Solok Regency, 2016

Umur Age	Jenis Kelamin/sex		
	Laki-Laki Male	Perempuan Female	Jumlah Total
(1)	(2)	(3)	(4)
15 - 19		31	31
20 – 29	8	45	53
30 - 44	2	11	13
≥ 45	0	0	0
Jumlah/Total	10	87	97

Sumber: Dinas Penanaman Modal PTSP & Tenaga Kerja Kabupaten Solok

Source: Department of Capital Investment PTSP & Manpower Solok Regency

Tabel 3.2.13 Jumlah Pencari Kerja Yang Ditempatkan Menurut Umur dan Jenis Kelamin di Kabupaten Solok, 2016/
Table Number of Job Seekers That Have Been Placed by Age and Sex in Solok Regency, 2016

Klasifikasi Jabatan <i>Job Level</i>	Jenis Kelamin/sex		
	Laki-Laki <i>Male</i>	Perempuan <i>Female</i>	Jumlah <i>Total</i>
(1)	(2)	(3)	(4)
Anggota Badan Legislatif Tinggi Pemerintah	0	0	0
Tenaga Profesional Teknisi dan Tenaga Ybdi	0	0	0
Tekhnisi dan Kelompok Pejabat Sejenis	8	71	79
Penata Usaha	0	0	0
Tenaga Usaha Jasa dan Penjualan Dagangan Toko	0	0	0
Pekerjaan Keterampilan Bidang Pertanian	2	2	4
Pekerja Kasar Terampil dan Sejenisnya YBDL	0	0	0
Operator dan Perakit Mesin dan Mesin Pabrik	2	12	14
Pekerja Kasar	0	0	0
Jumlah/Total	12	85	97

Sumber: Dinas Penanaman Modal PTSP & Tenaga Kerja Kabupaten Solok
 Source: Department of Capital Investment PTSP & Manpower Solok Regency

SOSIAL

social

4

SD/MI
359 Unit



SMP/
MtsN
103 Unit



Puskesmas
18 Unit



SMA/MA/
SMK
46 Unit



PENJELASAN TEKNIS

TECHNICAL NOTES

1. **Tidak/belum pernah sekolah** adalah mereka yang tidak pernah atau belum pernah terdaftar dan tidak pernah atau belum pernah aktif mengikuti pendidikan di suatu jenjang pendidikan formal. Termasuk juga yang tamat/belum tamat taman kanak-kanak tetapi tidak melanjutkan ke sekolah dasar.
2. **Masih bersekolah** adalah mereka yang terdaftar dan aktif mengikuti pendidikan formal dan nonformal (Paket A, B, atau C), baik pendidikan dasar, menengah maupun pendidikan tinggi. Bagi mahasiswa yang sedang cuti dianggap masih bersekolah.
3. **Tidak bersekolah lagi** adalah mereka yang pernah terdaftar dan aktif mengikuti pendidikan di suatu jenjang pendidikan formal dan nonformal (Paket A, B, atau C), tetapi pada saat pencacahan tidak lagi terdaftar dan tidak aktif mengikuti pendidikan.
4. **Tamat sekolah** adalah menyelesaikan pelajaran yang ditandai dengan lulus ujian akhir pada kelas atau tingkat terakhir suatu jenjang pendidikan di sekolah
1. **Not/never attending school** is someone who has never attended or never been registered in a formal education, such as primary, secondary, and tertiary education. Those who just completed kindergarten are considered as never attended school.
2. **Attending school** is someone who is currently attending primary, secondary, or tertiary education, including package A, package B, or package C. College student who postpones his/her study is considered as attending school.
3. **Not attending school anymore** is someone who had enrolled and participated in formal and non-formal education in the past including package A, package B, or package C, but currently does not attend school.
4. **Completed particular level of education** is someone who has completed particular level of education in private or public school and accepting graduation

negeri maupun swasta dengan mendapatkan tanda tamat belajar/ijazah. Seseorang yang belum mengikuti pelajaran pada kelas tertinggi tetapi telah mengikuti ujian akhir dan lulus dianggap tamat sekolah.

certificate. Someone who has never attended the highest grade but passed the final exam is considered as completed particular level of education.

5. **Dapat membaca dan menulis** artinya dapat membaca dan menulis kata-kata/kalimat sederhana dengan suatu aksara tertentu.

5. ***Able to read and write*** is the ability to read and write at least a simple sentence in any letter of alphabets.

6. **Jalur Pendidikan di Indonesia** terdiri atas 1) pendidikan formal, 2) pendidikan nonformal, dan 3) pendidikan informal yang ketiganya dapat saling melengkapi dan memperkaya (Undang-Undang No. 20 Tahun 2013 tentang Sistem Pendidikan Nasional).

6. ***The Education System in Indonesia*** consists of 1) a formal education, 2) non-formal education, and 3) informal education that all three can be complementary and enriching (Law No. 20 Year 2013 about The National Education System).

7. **Jenjang Pendidikan Formal** terdiri atas pendidikan dasar, pendidikan menengah, dan pendidikan tinggi. Jenis pendidikan yang diajarkan mencakup pendidikan umum, kejuruan, akademik, profesi, vokasi, keagamaan, dan khusus.

7. ***The Formal Education Level*** consists of primary education, secondary education, and high education. The kind of education that taught consists of general education, vocational, academic, professional, religious, and specific education.

a. Pendidikan Dasar berbentuk Sekolah Dasar (SD) dan Madrasah Ibtidaiyah (MI) atau bentuk lain yang sederajat serta Sekolah Menengah Pertama

a. *The Primary Education* consists of Elementary School and Islamic Elementary School or other equivalent

- (SMP) dan Madrasah Tsanawiyah (MTs), atau bentuk lain yang sederajat.
- b. Pendidikan Menengah berbentuk Sekolah Menengah Atas (SMA), Madrasah Aliyah (MA), Sekolah Menengah Kejuruan (SMK), dan Madrasah Aliyah Kejuruan (MAK), atau bentuk lain yang sederajat.
 - c. Pendidikan Tinggi merupakan jenjang pendidikan setelah pendidikan menengah yang mencakup program pendidikan diploma, sarjana, magister, spesialis, dan doktor yang diselenggarakan oleh perguruan tinggi. Perguruan tinggi dapat berbentuk akademi, politeknik, sekolah tinggi, institut, atau universitas.
8. **Rumah Sakit** adalah tempat pemeriksaan dan perawatan kesehatan, biasanya berada di bawah pengawasan dokter/tenaga medis, yang melayani penderita yang sakit untuk berobat rawat jalan atau rawat inap.
 9. **Rumah Sakit Bersalin** adalah rumah sakit khusus untuk persalinan, dilengkapi pelayanan spesialis pemeriksaan kehamilan, persalinan, rawat inap dan rawat jalan ibu dan
- forms and Junior High School and MTs, or other equivalent forms.*
- b. *The Secondary Education consists of the senior high school, MA, Vocational School, and Vocational Madrasah Aliyah, or other equivalent forms.*
 - c. *The High Education consists of the education level after the secondary education that consists of diplomas, bachelor, master, specialist, and doctoral degrees that are held by the college. The colleges can be academy, polytechnic, high school, institute, or university.*
8. **Hospital** is a place for health check, usually controlled/supervised by doctors/medical personnel to serve the ill patients to get outpatient or inpatient treatment services.
 9. **Maternity Hospital** is a specialized hospital for childbirth, has specialist inspection service to pregnancy, childbirth,

anak yang berada di bawah pengawasan dokter spesialis kandungan.

hospitalization and outpatient for mothers and children that is under the supervision of an obstetrician.

10. **Rumah Bersalin** adalah sarana pelayanan kesehatan dengan izin sebagai rumah bersalin, dilengkapi pelayanan pemeriksaan kehamilan, persalinan serta pemeriksaan ibu dan anak yang berada di bawah pengawasan bidan senior.

10. **Maternity House** is health care facility with a license as a maternity house, equipped with prenatal care, childbirth and examination of mothers and children which is under the supervision of a senior midwife.

11. **Poliklinik** adalah sarana kesehatan yang dipakai untuk pelayanan berobat jalan, biasanya berada di bawah pengawasan dokter/tenaga medis.

11. **Polyclinic** is a health facility in which to get outpatient services, usually under the control of doctor/medical personnel.

12. **Puskesmas (Pusat Kesehatan Masyarakat)** adalah unit pelaksana teknis dinas kesehatan kabupaten/kota yang mempunyai fungsi utama sebagai penyelenggara pelayanan kesehatan tingkat pertama. Wilayah kerja puskesmas maksimal adalah satu kecamatan dan untuk dapat menjangkau wilayah kerjanya, puskesmas mempunyai jaringan pelayanan yang meliputi unit Puskesmas Pembantu (Pustu), unit Puskesmas Keliling (Puskel), dan unit bidan desa/komunitas (Peraturan Menteri Kesehatan RI No. 75 Tahun 2014 Tentang Pusat Kesehatan Masyarakat).

12. **Public Health Center** is technical implementation unit of regency health department that have the primary function as a first-level health care providers. The working area standard of public health center is one district and to reach their working areas, public health centers have a service network covering subsidiary of public health center, mobile public health center units, and midwife units (Regulation of the Minister of Health of Indonesia Number 75 Year 2014 about Public Health Center).

13. **Apotek** adalah suatu tempat tertentu yang digunakan untuk melakukan pekerjaan kefarmasian, dan penyaluran/penjualan obat atau bahan farmasi dan perbekalan kesehatan lainnya kepada masyarakat yang dikelola oleh tenaga apoteker (Peraturan Menteri Kesehatan RI No. 1332 Tahun 2002 Tentang Perubahan Atas Peraturan Menteri Kesehatan RI No. 922/MENKES/PER/X/1993 Tentang Ketentuan dan Tata Cara Pemberian Izin Apotek).
13. **Pharmacy** is a specific place that is used for pharmaceutical jobs, and distribution/sale of drugs/pharmaceuticals and other medical supplies to people that are administered by trained pharmacist (Regulation of the Minister of Health of Indonesia Number 1332 Year 2002 about the Changes of Regulation of the Minister of Health of Indonesia Number 922/MENKES/PER/X/1993 about Pro-vision and Procedures for Administration of Licensed Pharmacies).
14. **Imunisasi** adalah memasukkan kuman atau racun penyakit tertentu yang sudah dilemahkan (vaksin) ke dalam tubuh dengan cara disuntik atau diminum (ditetaskan dalam mulut) dengan maksud agar terjadi kekebalan tubuh terhadap penyakit tersebut.
14. **Immunization** is putting enervated microbe of a certain disease into human body by injection or drinking (dropping into mouth) to make the body immune to that disease.
15. **Keluhan kesehatan** adalah keadaan seseorang yang mengalami gangguan kesehatan atau kejiwaan, baik karena penyakit akut, penyakit kronis, kecelakaan, kriminal, atau hal lain.
15. **Health complaint** is a condition where a person has health or mental problems because of acute illness, chronically illness, accident, crimes, or others.
16. **Mengobati sendiri** adalah upaya oleh anggota rumah tangga/keluarga dengan melakukan
16. **Self treatment** is an effort of household members/family to have a health treatment by themselves

pengobatan sendiri tanpa datang ke tempat fasilitas kesehatan atau memanggil dokter/petugas kesehatan ke rumahnya (misal minum obat modern, jamu, kerokan, kompres, kop, pijat) agar sembuh atau menjadi lebih ringan keluhan kesehatannya.

without visiting health facilities or a doctor/health personnel (for instance, by taking modern medicine, herb medicine, chief with a coin, compress, cupping suction, massage) in order to recover from illness or reduce the health complaint.

17. Angka penemuan kasus tuberkulosis adalah jumlah kasus baru tuberkulosis (TB) dan kasus TB yang didiagnosis kambuh yang diobati dalam program penanggulangan TB nasional dan dilaporkan kepada WHO, dibagi dengan perkiraan WHO terhadap jumlah kasus insiden tuberkulosis pada tahun yang sama, dinyatakan sebagai persentase.

17. *The case detection rate for all forms of tuberculosi*s is the number of new and replase tuberculosis cases diagnosed and treated in national tuberculosis control programmes and notified to WHO, divided by WHO's estimate of the number of incident tuberculosis cases for the same year, expressed as a percentage.

18. Angka keberhasilan pengobatan tuberkulosis smear positif/Basil Tahan Asam (BTA) positif adalah proporsi (dinyatakan sebagai persentase) kasus TB BTA positif yang terdaftar di bawah program pengendalian TB nasional pada tahun tertentu yang dinyatakan berhasil menyelesaikan pengobatan. Dengan atau tanpa bukti bakteriologi keberhasilan ("sembuh" dan "menyelesaikan pengobatan" masing-masing).

18. *The treatment success rate for new pulmonary smear-positive tuberculosis cases* is the proportion (expressed as a percentage) of new smear-positive tuberculosis cases registered under a national tuberculosis control programme in a given year that succesfully completed treatment. With or without bacteriological evidence of succes ("cured" and "treatment completed" respectively).

19. **Kasus kumulatif AIDS** adalah kumulatif kasus AIDS sampai dengan referensi waktu tertentu.
19. *Cummulative AIDS case is cummulative AIDS cases with reference to a particular time.*
20. **BCG (Bacillus Calmette Guerin)** merupakan vaksinasi untuk mencegah penyakit TBC, diberikan pada bayi baru lahir atau anak, dengan suntikan pada kulit pangkal lengan atas. Bekas suntikan kemudian akan membentuk tonjolan kecil jaringan parut pada kulit lengan atas. Suntikan BCG diberikan kepada anak sebanyak 1 kali.
20. *BCG (Bacillus Calmette Guerin) is a vaccine to prevent TBC disease, given to newborns or children, by injection at the base of the skin of the upper arm. Injection site will form little bumps of scar tissue in the skin of the upper arm. BCG injections given to children 1 times.*
21. **DPT (Difteri, Pertusis, Tetanus)** merupakan vaksin untuk mencegah penyakit Difteri, Pertusis, dan Tetanus yang diberikan pada bayi berumur 3 bulan ke atas, dengan suntikan pada paha, diulang 1 bulan dan 2 bulan kemudian, sehingga suntikan imunisasi DPT lengkap pada balita berjumlah 3 kali (kadang-kadang selang waktu antar suntikan bisa lebih dari 1 bulan).
21. *DPT (Diphtheria, Pertussis, Tetanus) is a vaccine to prevent the diphtheria, pertussis, and tetanus disease, given to infants aged 3 months and above, with a shot in the thigh, repeated one month and two months later, so that the complete DPT immunization shots at toddler totaling 3 times (sometimes the time interval between injections can be more than 1 month).*
22. **Luas lantai** adalah luas lantai yang ditempati dan digunakan untuk keperluan sehari-hari (sebatas atap).
22. *Floor area is the total area which is occupied and utilized daily.*
23. **Air leding** adalah sumber air yang berasal dari air yang telah melalui
23. *Pipe water is a water source that*

proses penjernihan dan penyehatan sebelum dialirkan kepada konsumen melalui instalasi berupa saluran air. Sumber air ini biasanya diusahakan oleh PAM/PDAM/BPAM. Termasuk dalam hal ini air leding yang didapat secara eceran.

comes from water that has been through a process of purification and sanitation before distribute to consumers through an instalation of water lines. This water source is usually distributed by PAM/PDAM/BPAM. This include a pipe water that sold at retail.

24. **Sumur terlindung** adalah air yang berasal dari dalam tanah yang digali dan lingkar sumur tersebut dilindungi oleh tembok paling sedikit 0,8 meter di atas tanah dan 3 meter ke bawah tanah, serta ada lantai semen sejauh 1 meter dari lingkar sumur.

24. **Protected wells** is water that comes from the soil were excavated and the circumference of the well was protected by walls at least 0,8 meters above ground and 3 meters underground, and cement floor as far as 1 meter from the well circumference.

25. **Status penguasaan bangunan tempat tinggal milik sendiri** adalah jika tempat tinggal tersebut pada waktu pencacahan betul-betul sudah milik kepala rumah tangga atau salah seorang anggota rumah tangga. Rumah yang dibeli secara angsuran melalui kredit bank atau rumah dengan status sewa beli dianggap rumah milik sendiri.

25. **Own ownership property status** is a status of dwelling occupied belongs to the head of household or one of the household member. Houses bought through bank credit or houses with leasing status were also categorized as an own property.

26. **Peristiwa tindak pidana yang dilaporkan** ialah setiap peristiwa yang diterima kepolisian dari laporan masyarakat, atau peristiwa dimana pelakunya tertangkap tangan oleh kepolisian.

26. **Reported crime incidence** includes all criminal cases reported and received by police office, and all crimes caught by police.

27. **Jumlah tindak pidana**
menggambarkan jumlah kasus tindak pidana yang terjadi pada kurun waktu tertentu.

27. **Crime total** refers to the number of criminal cases occurring during a given period.

28. **Resiko penduduk terjadi tindak pidana per 100.000 penduduk**

28. **Crime rate**

$$= \frac{\text{Jumlah tindak pidana tahun } t}{\text{Jumlah penduduk tahun } t} \times 100.000$$

$$= \frac{\text{Number of criminal cases year } t}{\text{Total population year } t} \times 100.000$$

Resiko penduduk terjadi tindak pidana per 100.000 penduduk mengindikasikan peluang penduduk berisiko terkena tindak pidana. Biasanya dinyatakan dalam setiap 100.000 penduduk.

Crime rate indicates the probability of population exposed to risk of crime, expressed in every 100,000 people.

29. **Selang waktu terjadi tindak pidana tahun t**

29. **Crime clock**

$$= \frac{365 \times 24 \times 60 \times 60}{\text{Jumlah tindak pidana tahun } t} \times (\text{detik})$$

$$= \frac{365 \times 24 \times 60 \times 60}{\text{Number of criminal cases year } t} \times (\text{second})$$

Selang waktu terjadi tindak pidana tahun t mengindikasikan selang waktu terjadinya satu tindak kejahatan dengan kejahatan yang lain.

Crime clock indicates the time interval of occurrence between one crime to another crime.

30. **Persentase penyelesaian tindak pidana**

30. **Crime clearance rate**

$$= \frac{\text{Jumlah tindak pidana yang diselesaikan}}{\text{Jumlah peristiwa tindak pidana yang dilaporkan}} \times 100\%$$

$$= \frac{\text{Number of cleared criminal cases}}{\text{Number of reported criminal cases}} \times 100\%$$

Persentase penyelesaian peristiwa tindak pidana menyatakan persentase penyelesaian tindak pidana oleh polisi. Suatu tindak pidana dinyatakan sebagai kasus yang selesaidi tingkat kepolisian, apabila:

1. berkas perkaranya sudah siap untuk diserahkan atau telah diserahkan kepada kejaksaan;
2. dalam hal delik aduan, pengaduannya dicabut dalam tenggang waktu yang telah ditentukan menurut undang-undang;
3. telah diselesaikan oleh kepolisian berdasarkan azas plichmatigheid (kewajiban berdasarkan kewenangan hukum);
4. kasus yang dimaksud tidak termasuk kompetensi kepolisian
5. tersangka meninggal dunia;
6. kasus kadaluwarsa.

31. **Bencana Alam** adalah peristiwa atau serangkaian peristiwa yang mengancam dan mengganggu kehidupan/penghidupan masyarakat yang disebabkan oleh faktor alam antara lain berupa gempa bumi, tsunami, gunung meletus, banjir, kekeringan, angin topan, dan tanah longsor sehingga mengakibatkan

Crime clearence rate refers to percentage of crime clearance by police. A criminal case is categorized as a cleared case by police, if:

1. *All documents are ready to submit or already submitted to justice court;*
2. *In the case of attense that warrants complaint, the complaint was withdraw within a given period state in the law;*
3. *The case was cleared by police based on the principle of plichmatigheid (obligation on the basis of law authority);*
4. *The case was not the responsibility of police office;*
5. *The suspect died;*
The case was out of date.

31. **Natural Disaster** is an event or series of events that threaten and disrupt the lives and livelihoods caused by natural factors such as: earthquake, tsunami, volcanic eruption, flood, flash flood, drought, typhoon/cyclone, and landslide so it can lead to result in loss of material and non-material.

kerugian materi maupun non-materi.

32. **Korban meninggal** adalah orang yang dilaporkan tewas atau meninggal dunia akibat bencana.
 33. **Korban hilang** adalah orang yang dilaporkan hilang atau tidak ditemukan atau tidak diketahui keberadaannya setelah terjadi bencana.
 34. **Korban luka/sakit** adalah orang yang mengalami luka-luka atau sakit, dalam keadaan luka ringan, luka sedang maupun luka parah/berat, baik yang berobat jalan maupun rawat inap.
 35. **Rusak Berat** adalah kriteria kerusakan yang mengakibatkan bangunan roboh atau sebagian besar komponen struktur rusak.
 36. **Rusak sedang** adalah kriteria kerusakan yang mengakibatkan sebagian kecil komponen struktur rusak, dan komponen penunjang rusak namun bangunan masih tetap berdiri.
 37. **Rusak ringan** adalah kriteria kerusakan yang mengakibatkan sebagian komponen struktur retak (struktur masih bisa digunakan) dan
32. **Fatality** is a person reported killed or death in the wake of a disaster.
 33. **Missing person** is a person reported missing or who cannot be located or who cannot be accounted for in the wake of a disaster.
 34. **Casualty** is a person suffering injury or illness, in a state of light injury, moderate injury, or heavy injury, which in undergoing treatment as either an outpatient or inpatient.
 35. **Severely damaged** is the criteria of damage that resulted most buildings collapsed or damaged its structural components.
 36. **Damaged** is the criteria of damage that resulted defective fraction of structural components and supporting components damaged, but the building still stands.
 37. **Lightly damaged** is the criteria of damage that resulted partially cracked structural components, but the structure still can be used and

bangunan masih tetap berdiri.

the building still stands.

38. Untuk mengukur kemiskinan, BPS menggunakan konsep kemampuan memenuhi kebutuhan dasar (*basic needs approach*). Dengan pendekatan ini, kemiskinan dipandang sebagai ketidakmampuan dari sisi ekonomi untuk memenuhi kebutuhan dasar makanan dan bukan makanan yang diukur dari sisi pengeluaran. Metode yang digunakan adalah menghitung Garis Kemiskinan (GK), yang terdiri dari dua komponen yaitu Garis Kemiskinan Makanan (GKM) dan Garis Kemiskinan Non-Makanan (GKNM). Penghitungan Garis Kemiskinan dilakukan secara terpisah untuk daerah perkotaan dan pedesaan.

38. To measure poverty, BPS-Statistics Indonesia has used the concept of basic needs approach. Therefore, poverty is viewed as economic inability to fulfill food and non-food basic needs which are measured by consumption/expenditure. The method used is calculating poverty line, which consists of two components that are Food Poverty Line (FPL) and Non-Food Poverty Line (NFPL). The poverty line was calculated separately for urban and rural areas.

39. **Penduduk miskin** adalah penduduk yang memiliki rata-rata pengeluaran per kapita per bulan di bawah Garis Kemiskinan.

39. A person whose expenditure per capita per month is below the poverty line is considered to be poor.

40. **Garis Kemiskinan Makanan (GKM)** merupakan nilai pengeluaran kebutuhan minimum makanan yang disetarakan dengan 2.100 kkalori per kapita per hari. Garis Kemiskinan Non-Makanan (GKNM) adalah kebutuhan minimum untuk perumahan, sandang, pendidikan,

40. **The Food Poverty Line** refers to the daily minimum requirement of 2,100 kcal per capita per day. The Non-Food Poverty Line refers to the minimum requirement for household necessities for clothing, education, health, and other basic individual needs.

kesehatan, dan kebutuhan dasar lainnya.

41. Ukuran Kemiskinan

- a. **Head Count Index** (HCI- P_0) adalah persentase penduduk miskin yang berada di bawah Garis Kemiskinan (GK).
- b. **Indeks Kedalaman Kemiskinan** (Poverty Gap Index- P_1) merupakan ukuran rata-rata kesenjangan pengeluaran masing-masing penduduk miskin terhadap garis kemiskinan. Semakin tinggi nilai indeks, semakin jauh rata-rata pengeluaran penduduk dari garis kemiskinan.
- c. **Indeks Keparahan Kemiskinan** (Poverty Severity Index- P_2) memberikan gambaran mengenai penyebaran pengeluaran di antara penduduk miskin. Semakin tinggi nilai indeks, semakin tinggi ketimpangan pengeluaran di antara penduduk miskin.

41. Poverty Measures

- a. **Head Count Index** (HCI- P_0) simply measures the percentage of the population that is counted as poor, often denoted by P_0 .
- b. **Poverty Gap Index- P_1** measures the extent to which individuals fall below the poverty line (the poverty gaps) as a proportion of the poverty line. Higher value of the index shows that the gap between average expenditure of the poor and the poverty line is wider.
- c. **Poverty Severity Index- P_2** describes inequality among the poor. This is simply a weighted sum of poverty gaps (as a proportion of the poverty line), where the weights are the proportionate poverty gaps themselves. Hence, by squaring the poverty gap index, the measure implicitly puts more weight on observations that fall well below the poverty line. Higher value of the index shows that inequality among the poor is higher.

Foster-Greer-Thorbecke (1984) merumuskan suatu ukuran yang digunakan untuk mengukur tingkat kemiskinan sebagai berikut:

$$P_a = \frac{1}{n} \sum_{i=1}^q \left[\frac{z - y_i}{z} \right]^a$$

dimana:

$a=0, 1, 2$

z =Garis kemiskinan

y_i =Rata-rata pengeluaran perkapita sebulan penduduk yang berada di bawah garis kemiskinan ($i=1,2,...,q$), $y_i < z$

q =Banyaknya penduduk yang berada di bawah garis kemiskinan

n =Jumlah penduduk

Jika $a=0$, diperoleh *Head Count Index* (P_0), jika $a=1$ diperoleh indeks kedalaman kemiskinan (*Poverty Gap Index*- P_1) dan jika $a=2$ disebut indeks keparahan kemiskinan (*Poverty Severity Index*- P_2).

Foster-Greer-Thorbecke (1984) developed poverty measures that may be written as:

$$P_a = \frac{1}{n} \sum_{i=1}^q \left[\frac{z - y_i}{z} \right]^a$$

where:

$a=0, 1, 2$

z =the poverty line

y_i =Average expenditure per capita per month of the poor ($i=1,2,...,q$), $y_i < z$

q =the number of poor

n =the total population

if $a=0$ is obtained *Head Count Index* (P_0), if $a=1$ is obtained *Poverty Gap Index*- P_1 , and if $a=2$ is obtained *Poverty Severity Index*- P_2 .

42. **Indeks Pembangunan Manusia** (IPM) menjelaskan bagaimana penduduk dapat mengakses hasil pembangunan dalam memperoleh pendapatan, kesehatan, pendidikan dan sebagainya. IPM diperkenalkan oleh UNDP pada tahun 1990 dan

42. **The Human Development Index** (HDI) explains how people can access development results in obtaining income, health, education and so forth. HDI was introduced by United Nations Development Programme (UNDP)

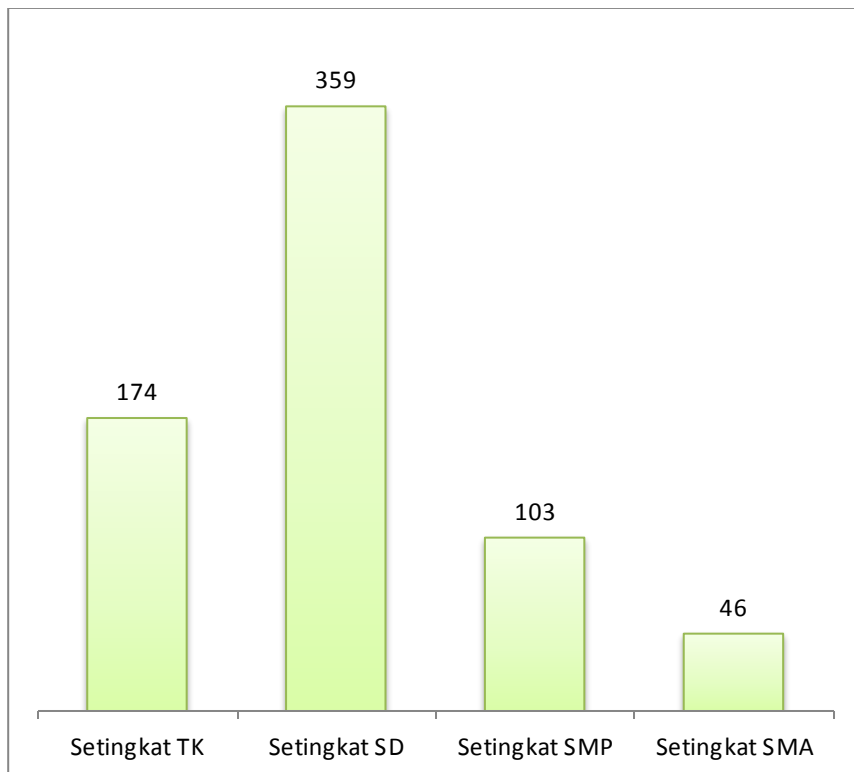
dipublikasikan secara berkala dalam laporan tahunan Human Development Report (HDR). IPM dibentuk oleh 3 (tiga) dimensi dasar: Umur panjang dan hidup sehat; pengetahuan; dan standar hidup layak.

in 1990 and published periodically in the annual report of the Human Development Report. HDI was formed by three basic dimensions: a long and healthy life; knowledge; and a decent standard of living.

<http://solokkab.bps.go.id>

ULASAN	DESCRIPTION
<p>Pendidikan</p> <p>Tahun 2016 jumlah Sekolah Dasar (SD) di Kabupaten Solok sebanyak 359 unit terdiri dari 344 Negeri dan 15 unit Swasta. Sedangkan Sekolah Menengah Pertama (SMP) di Kabupaten Solok sebanyak 103 unit terdiri dari 73 Negeri dan 30 unit Swasta. Sedangkan Sekolah Menengah Atas (SMA) di Kabupaten Solok sebanyak 46 unit terdiri dari 30 Negeri dan 16 unit Swasta.</p>	<p>Education</p> <p><i>At elementary education, there are 359 schools in Solok Regency in 2016. These schools consists of 344 state and 15 owned scholls. Meanwhile, At Junior High education, there are 103 schools in Solok Regency in 2016. These schools consists of 73 state and 30 owned scholls. Meanwhile, At Senior High education, there are 46 schools in Solok Regency in 2016. These schools consists of 30 state and 16 owned scholls.</i></p>

Gambar 4.1 Banyaknya Sekolah yang berada di Kabupaten Solok menurut Status dan per Kecamatan, 2016/ *Number of Schools by Status and Subdistrict, 2016*



Sumber: Dinas Pendidikan, Pemuda dan Olah raga

Source: Education, Sport, Youth Extention Service of Solok Regency

4.1 PENDIDIKAN/EDUCATION

Tabel 4.1.1 Persentase Penduduk Menurut Jenis Kelamin, Kelompok Umur Sekolah, dan Partisipasi Sekolah di Kabupaten Solok, 2016/ *Percentage of Population by Sex, Age Group, and School Participation in Solok Regency, 2016*

Jenis Kelamin dan Kelompok Umur Sekolah <i>Sex and School Age Group</i>	Partisipasi Sekolah/ <i>School Participation</i>		
	Tidak/Belum Pernah Sekolah <i>Not/Never Attending School</i>	Masih Sekolah <i>Attending School</i>	Tidak Sekolah Lagi <i>Not Attending School Anymore</i>
(1)	(2)	(3)	(4)
Laki-Laki/ <i>Male</i>	5,86	27,98	66,16
Perempuan/ <i>Female</i>	4,45	29,31	66,15

Sumber: Survei Sosial Ekonomi Nasional Kor, Maret 2016

Source: *National Socio Economic Survey kor, March 2016*

Tabel 4.1.2 Angka Partisipasi Kasar (APK) Menurut Jenjang Pendidikan di Kabupaten Solok, 2016/ *Gross Enrolment Rate by Educational Level in Solok Regency, 2016*

Jenjang Pendidikan <i>Educational Level</i>	APK <i>Gross Enrollment Rate</i>
(1)	(3)
SD/MI <i>Elementary School</i>	125,73
SMP/MTs <i>Junior High School</i>	113,89
SMA/SMK/MA <i>Senior High School</i>	84,85

Sumber: Survei Sosial Ekonomi Nasional Kor, Maret 2016
 Source: *National Socio Economic Survey kor, March 2016*

Tabel 4.1.3 Banyaknya Sekolah yang berada di Kabupaten Solok menurut Status dan per Kecamatan, 2016/ Number of Schools by Status and Subdistrict, 2016

Kecamatan Subdistrict	TK/RA Kindergarten		SD/MI Elementary		SMP/MtsN Junior High		SMA/MA/SMK	
	Negeri Public	Swasta Private	Negeri Public	Swasta Private	Negeri Public	Swasta Private	Negeri Public	Swasta Private
(1)	(2)	(3)	(4)	(5)	(6)	(7)	(8)	(9)
01. Pantai Cermin	-	6	20	-	4	2	2	1
02. Lembah Gumanti	-	32	38	1	9	2	4	2
03. Hiliran Gumanti	-	6	25	1	5	3	3	-
04. Payung Sekaki	-	4	10	-	3	1	1	1
05. Tigo Lurah	-	1	14	-	4	1	1	-
06. Lembang Jaya	-	15	23	-	6	2	2	-
07. Danau Kembar	-	10	13	1	3	1	1	-
08. Gunung Talang	-	25	41	2	7	2	4	2
09. Bukit Sundi	-	12	21	1	4	1	2	1
10. IX Koto Sungai Lasi	-	2	17	-	3	-	1	1
11. K u b u n g	-	20	40	4	10	5	2	3
12. X Koto Diatas	-	15	32	-	4	3	2	2
13. X Koto Singkarak	-	20	35	3	9	5	4	2
14. Junjung Sirih	-	6	14	2	2	2	1	1
Solok	0	174	344	15	73	30	30	16

Sumber: Dinas Pendidikan, Pemuda dan Olah raga

Source: Education, Sport, Youth Extention Service of Solok Regency

Tabel 4.1.4 Banyaknya Taman Kanak-Kanak Menurut Kementerian yang Membawahinya dan per Kecamatan ,2016/ Number of Kindergarten by Departements and Sub District, 2016

Kecamatan Subdistrict	Dinas P & K Ministry of Education & Culture		Kementrian Agama Ministry of Religion		Jumlah Total
	Negeri	Swasta	Negeri	Swasta	
	Public	Private	Public	Private	
(1)	(2)	(3)	(4)	(5)	(6)
01. Pantai Cermin	-	6	-	-	6
02. Lembah Gumanti	-	28	-	4	32
03. Hiliran Gumanti	-	6	-	-	6
04. Payung Sekaki	-	3	-	1	4
05. Tigo Lurah	-	1	-	-	1
06. Lembang Jaya	-	14	-	1	15
07. Danau Kembar	-	7	-	3	10
08. Gunung Talang	-	23	-	2	25
09. Bukit Sundi	-	12	-	-	12
10. IX Koto Sungai Lasi	-	2	-	-	2
11. K u b u n g	-	13	-	7	20
12. X Koto Diatas	-	15	-	-	15
13. X Koto Singkarak	-	17	-	3	20
14. Junjung Sirih	-	6	-	-	6
Solok	0	153	0	21	174

Sumber: Dinas Pendidikan, Pemuda dan Olahraga

Source: Education, Sport, Youth Extension Service of Solok Regency

Tabel 4.1.5 Banyaknya SD/MI Menurut Kementerian yang Membawahinya dan per Kecamatan , 2016/ *Number of Elementary School by Departementes and Sub District, 2016*

Kecamatan <i>Subdistrict</i>	Dinas P & K <i>Ministry of Education & Culture</i>		Kementerian Agama <i>Ministry of Religion</i>		Jumlah <i>Total</i>
	Negeri <i>Public</i>	Swasta <i>Private</i>	Negeri <i>Public</i>	Swasta <i>Private</i>	
(1)	(2)	(3)	(4)	(5)	(6)
01. Pantai Cermin	20	-	-	-	20
02. Lembah Gumanti	36	-	2	1	39
03. Hiliran Gumanti	25	-	-	1	26
04. Payung Sekaki	10	-	-	-	10
05. Tigo Lurah	14	-	-	-	14
06. Lembang Jaya	23	-	-	-	23
07. Danau Kembar	13	1	-	-	14
08. Gunung Talang	41	1	-	1	43
09. Bukit Sundi	20	1	1	-	22
10. IX Koto Sungai Lasi	17	-	-	-	17
11. K u b u n g	39	3	1	1	44
12. X Koto Diatas	32	-	-	-	32
13. X Koto Singkarak	35	2	-	1	38
14. Junjung Sirih	14	1	-	1	16
Solok	339	9	4	6	358

Sumber: Dinas Pendidikan, Pemuda dan Olah raga

Source: *Education, Sport, Youth Extention Service of Solok Regency*

Tabel 4.1.6 Banyaknya SMP/MTs Menurut Kementerian yang Membawahinya dan per Kecamatan ,2016/ *Number of Junior High School by Departements and Sub District, 2016*

Kecamatan <i>Subdistrict</i>	Dinas P & K <i>Ministry of Education & Culture</i>		Kementrian Agama <i>Ministry of Religion</i>		Jumlah <i>Total</i>
	Negeri	Swasta	Negeri	Swasta	
	<i>Public</i>	<i>Private</i>	<i>Public</i>	<i>Private</i>	
(1)	(2)	(3)	(4)	(5)	(6)
01. Pantai Cermin	3	-	1	2	6
02. Lembah Gumanti	8	-	1	2	11
03. Hiliran Gumanti	4	-	1	3	8
04. Payung Sekaki	3	-	-	1	4
05. Tigo Lurah	5	-	-	1	6
06. Lembang Jaya	6	-	-	2	8
07. Danau Kembar	3	-	-	1	4
08. Gunung Talang	7	1	-	1	9
09. Bukit Sundi	4	-	-	1	5
10. IX Koto Sungai Lasi	2	-	1	-	3
11. K u b u n g	9	-	1	5	15
12. X Koto Diatas	3	-	1	3	7
13. X Koto Singkarak	7	1	1	4	13
14. Junjung Sirih	2	-	-	2	4
Solok	66	2	7	28	103

Sumber: Dinas Pendidikan, Pemuda dan Olahraga

Source: *Education, Sport, Youth Extension Service of Solok Regency*

Tabel 4.1.7 Banyaknya SMA Menurut Kementerian yang Membawahinya dan per Kecamatan , 2016/ Number of Senior High School by Ministrys and Sub District, 2016

Kecamatan Subdistrict		Kementrian Pendidika & Kebudayaan Ministry of Education & Culture		Kementrian Agama Ministry of Religion		Jumlah Total
		Negeri Public	Swasta Private	Negeri Public	Swasta Private	
		(2)	(3)	(4)	(5)	(6)
01.	Pantai Cermin	1	-	-	1	2
02.	Lembah Gumanti	1	1	1	-	3
03.	Hiliran Gumanti	2	-	-	-	2
04.	Payung Sekaki	1	-	-	1	2
05.	Tigo Lurah	1	-	-	-	1
06.	Lembang Jaya	2	-	-	-	2
07.	Dana u Kembar	1	-	-	-	1
08.	Gunung Talang	2	1	-	1	4
09.	Bukit Sundi	1	-	-	1	2
10.	IX Koto Sungai Lasi	1	-	-	-	1
11.	K u b u n g	1	-	1	1	3
12.	X Koto Diatas	1	-	-	2	3
13.	X Koto Singkarak	2	1	1	2	6
14.	Junjung Sirih	1	-	-	1	2
Solok		18	3	3	10	34

Sumber: Dinas Pendidikan, Pemuda dan Olah raga

Source: Education, Sport, Youth Extention Service of Solok Regency

Tabel 4.1.8 Banyaknya Pendidikan Anak Usia Dini (PAUD) Formal Non Formal Murid, Guru per Kecamatan , 2016/ *Number of Kindergarten, Teacher and Pupil by Formal and Informal and Sub District, 2016*

Kecamatan <i>Subdistrict</i>	Kelompok Bermain <i>Playgroup</i>		Tempat Penitipan Anak <i>TPA</i>		Satuan Paud Sejenisnya <i>SPS</i>	
	Guru <i>Teacher</i>	Murid <i>Pupil</i>	Guru <i>Teacher</i>	Murid <i>Pupil</i>	Guru <i>Teacher</i>	Murid <i>Pupil</i>
(1)	(2)	(3)	(4)	(5)	(6)	
01. Pantai Cermin	43	430				
02. Lembah Gumanti	30	343				
03. Hiliran Gumanti	35	348				
04. Payung Sekaki	36	154		48	8	
05. Tigo Lurah	43	351				
06. Lembang Jaya	38	296				
07. Danau Kembar	10	115				
08. Gunung Talang	63	555	2	20	3	21
09. Bukit Sundi	48	396		17		
10. IX Koto Sungai Lasi	22	175				
11. K u b u n g	97	752	7	55		57
12. X Koto Diatas	31	263				
13. X Koto Singkarak	55	353	2	16	11	
14. Junjung Sirih	12	134				
Solok	563	4 665	11	156	22	78

Sumber: Dinas Pendidikan, Pemuda dan Olah raga

Source: *Education, Sport, Youth Extention Service of Solok Regency*

Tabel 4.1.9 Banyaknya Sekolah, Murid, dan Guru Taman Kanak-kanak di Kabupaten Solok per Kecamatan, 2016/ Number of Classes, Pupils, Teachers at Kindergarten by Subdistrict, 2016

	Kecamatan Subdistrict	Sekolah Schools	Kelas Class	Guru/ Teachers		Jumlah / Total	Murid/ Pupils		Jumlah/ Total
				Lk	Pr		Lk	Pr	
	(1)	(2)	(3)	(4)	(5)	(6)	(7)	(8)	(9)
01.	Pantai Cermin	6	10		17	17	108	125	233
02.	Lembah Gumanti	29	35		101	101	597	609	1 206
03.	Hiliran Gumanti	6	9		16	16	82	99	181
04.	Payung Sekaki	3	3		8	8	53	47	100
05.	Tigo Lurah	1	1		3	3	6	9	15
06.	Lembang Jaya	14	18		36	36	207	181	388
07.	Danau Kembar	7	13		21	21	87	93	180
08.	Gunung Talang	23	40		79	79	436	428	864
09.	Bukit Sundi	13	23	1	48	49	213	253	466
10.	IX Koto Sungai Lasi	2	2	1	6	7	24	30	54
11.	K u b u n g	13	30	2	65	67	324	293	617
12.	X Koto Diatas	15	17		30	30	152	122	274
13.	X Koto Singkarak	18	28		58	58	288	264	552
14.	Junjung Sirih	6	2		16	16	99	31	190
Solok		156	231	4	504	508	2676	2644	5320

Sumber: Dinas Pendidikan, Pemuda dan Olah raga

Source: Education, Sport, Youth Extention Service of Solok Regency

Tabel 4.1.10 Banyaknya Sekolah, Murid, dan Guru Sekolah Pendidikan Luar Biasa (SDLB) di Kabupaten Solok per Kecamatan, 2016/ Number of Classes, Pupils, Teachers at Schools of Special Education by Subdistrict, 2016

Kecamatan Subdistrict	Sekolah Schools	Kelas Class	Guru/ Teachers		Jumlah / Total	Murid/ Pupils		Jumlah/ Total
			Lk	Pr		Lk	Pr	
(1)	(2)	(3)	(4)	(5)	(6)	(7)	(8)	(9)
01. Pantai Cermin								
02. Lembah Gumanti	1	1						
03. Hiliran Gumanti								
04. Payung Sekaki	1	3	11	9	20	1	3	4
05. Tigo Lurah								
06. Lembang Jaya								
07. Danau Kembar								
08. Gunung Talang								
09. Bukit Sundi	2	16	31	25	56	1	8	9
10. IX Koto Sungai Lasi								
11. K u b u n g	2	14	47	30	77	8	7	15
12. X Koto Diatas	1	2	6	7	13		2	2
13. X Koto Singkarak	1	8	14	10	24		3	3
14. Junjung Sirih								
Solok	8	44	109	81	190	10	23	33

Sumber: Dinas Pendidikan, Pemuda dan Olahraga

Source: Education, Sport, Youth Extension Service of Solok Regency

Tabel 4.1.11 Banyaknya Sekolah, Murid, dan Guru Sekolah Dasar Menurut Kecamatan, 2016/ Number of Classes, Pupils, Teachers at Elementary Schools by Subdistrict, 2016

	Kecamatan Subdistrict	Sekolah Schools	Kelas Class	Guru/ Teachers		Jumlah / Total	Murid/ Pupils		Jumla/ Total
				Lk	Pr		Lk	Pr	
	(1)	(2)	(3)	(4)	(5)	(6)	(7)	(8)	(9)
01.	Pantai Cermin	20	142	50	154	204	1 550	1 390	2 940
02.	Lembah Gumanti	36	288	73	332	405	4 142	3 785	7 927
03.	Hiliran Gumanti	25	154	64	170	234	1 134	1 016	2 150
04.	Payung Sekaki	10	60	28	57	85	590	461	1 051
05.	Tigo Lurah	14	93	50	70	120	886	756	1 642
06.	Lembang Jaya	23	167	64	172	236	2 129	1 923	4 052
07.	Danau Kembar	14	121	59	103	162	1 523	1 457	2 980
08.	Gunung Talang	42	319	93	436	529	3 393	3 079	6 472
09.	Bukit Sundi	21	146	59	152	211	1 576	1 452	3 028
10.	IX Koto Sungai Lasi	17	102	50	99	149	638	557	1 195
11.	K u b u n g	42	309	77	403	480	3 440	3 103	6 543
12.	X Koto Diatas	32	192	77	211	288	1 244	1 108	2 352
13.	X Koto Singkarak	37	241	78	286	364	2 159	1 863	4 022
14.	Junjung Sirih	15	90	37	107	144	879	804	1 683
Solok		348	2 424	859	2 752	3 611	25 283	22 754	48 037

Sumber: Dinas Pendidikan, Pemuda dan Olahraga

Source: Education, Sport, Youth Extension Service of Solok Regency

Tabel 4.1.12 Banyaknya Sekolah, dan Murid pada Sekolah Dasar Negeri per Kecamatan, 2016/ Number of School and Pupils at public elementary Schools by Subdistrict, 2016

	Kecamatan Subdistrict	Sekolah Schools	Murid/ Pupils		Jumlah/ Total
			Lk	Pr	
	(1)	(2)	(3)	(4)	(5)
01.	Pantai Cermin	20	1 550	1 390	2 940
02.	Lembah Gumanti	36	4 142	3 785	7 927
03.	Hiliran Gumanti	25	1 134	1 016	2 150
04.	Payung Sekaki	10	590	461	1 051
05.	Tigo Lurah	14	886	756	1 642
06.	Lembang Jaya	23	2 129	1 923	4 052
07.	Danau Kembar	13	1 440	1 367	2 807
08.	Gunung Talang	41	3 283	3 012	6 295
09.	Bukit Sundi	20	1 526	1 406	2 932
10.	IX Koto Sungai Lasi	17	638	557	1 195
11.	K u b u n g	39	3 236	2 928	6 164
12.	X Koto Diatas	32	1 244	1 108	2 352
13.	X Koto Singkarak	35	2 128	1 844	3 972
14.	Junjung Sirih	14	817	754	1 571
Solok		339	24 743	22 307	47 050

Sumber: Dinas Pendidikan, Pemuda dan Olah raga

Source: Education, Sport, Youth Extention Service of Solok Regency

Tabel 4.1.13 Banyaknya Sekolah, dan Murid pada Sekolah Dasar Swasta per Kecamatan, 2016/ Number of School and Pupils at private elementary Schools by Subdistrict, 2016

Kecamatan Subdistrict		Sekolah Schools	Murid/ Pupils		Jumlah/ Total
			Lk	Pr	
(1)		(2)	(3)	(4)	(5)
01.	Pantai Cermin	-	-	-	-
02.	Lembah Gumanti	-	-	-	-
03.	Hiliran Gumanti	-	-	-	-
04.	Payung Sekaki	-	-	-	-
05.	Tigo Lurah	-	-	-	-
06.	Lembang Jaya	-	-	-	-
07.	Danau Kembar	1	83	90	173
08.	Gunung Talang	1	110	67	177
09.	Bukit Sundi	1	50	46	96
10.	IX Koto Sungai Lasi	-	-	-	-
11.	K u b u n g	3	204	175	379
12.	X Koto Diatas	-	-	-	-
13.	X Koto Singkarak	2	31	19	50
14.	Junjung Sirih	1	62	50	112
Solok		9	540	447	987

Sumber: Dinas Pendidikan, Pemuda dan Olah raga

Source: Education, Sport, Youth Extention Service of Solok Regency

Tabel 4.1.14 Banyaknya Sekolah, Murid, dan Guru Sekolah Menengah Pertama Menurut Kecamatan, 2016/ Number of Classes, Pupils, Teachers at Junior High Schools by Subdistrict, 2016

	Kecamatan Subdistrict	Sekolah Schools	Kelas Class	Guru/ Teachers		Jumlah / Total	Murid/ Pupils		Jumlah/ Total
				Lk	Pr		Lk	Pr	
	(1)	(2)	(3)	(4)	(5)	(6)	(7)	(8)	(9)
01.	Pantai Cermin	3	27	12	42	54	363	455	818
02.	Lembah Gumanti	8	78	39	134	173	914	1 152	2 066
03.	Hiliran Gumanti	4	26	15	44	59	353	305	658
04.	Payung Sekaki	3	14	18	22	40	185	161	346
05.	Tigo Lurah	5	17	17	19	36	168	186	354
06.	Lembang Jaya	6	47	31	74	105	531	671	1 202
07.	Danau Kembar	3	22	16	33	49	291	351	642
08.	Gunung Talang	8	114	46	164	210	1 503	1 504	3 007
09.	Bukit Sundi	4	37	23	62	85	383	436	819
10.	IX Koto Sungai Lasi	2	11	10	20	30	165	114	279
11.	K u b u n g	9	76	37	133	170	883	828	1 711
12.	X Koto Diatas	3	18	19	26	45	206	221	427
13.	X Koto Singkarak	8	54	29	103	132	630	651	1 281
14.	Junjung Sirih	2	21	12	35	47	216	299	515
Solok		68	562	324	911	1 235	6 791	7 334	14 125

Sumber: Dinas Pendidikan, Pemuda dan Olahraga

Source: Education, Sport, Youth Extension Service of Solok Regency

Tabel 4.1.15 Banyaknya Sekolah, dan Murid pada Sekolah Menengah Pertama Negeri per Kecamatan, 2016/ Number of School and Pupils at public Junior High Schools by Subdistrict, 2016

	Kecamatan Subdistrict	Sekolah Schools	Lokal/ Class	Murid/ Pupils		Jumlah/ Total
				Lk	Pr	
	(1)	(2)	(3)	(4)	(5)	(6)
01.	Pantai Cermin	3	27	363	455	818
02.	Lembah Gumanti	8	78	914	1 152	2 066
03.	Hiliran Gumanti	4	26	353	305	658
04.	Payung Sekaki	3	14	185	161	346
05.	Tigo Lurah	5	17	168	186	354
06.	Lembang Jaya	6	47	531	671	1 202
07.	Danau Kembar	3	22	291	351	642
08.	Gunung Talang	7	111	1 442	1 504	2 946
09.	Bukit Sundi	4	37	383	436	819
10.	IX Koto Sungai Lasi	2	11	165	114	279
11.	K u b u n g	9	76	883	828	1 711
12.	X Koto Diatas	3	18	206	221	427
13.	X Koto Singkarak	7	51	608	636	1 244
14.	Junjung Sirih	2	21	216	299	515
	Solok	66	556	6 708	7 319	14 027

Sumber: Dinas Pendidikan, Pemuda dan Olah raga

Source: Education, Sport, Youth Extention Service of Solok Regency

Tabel 4.1.16 Banyaknya Sekolah, dan Murid pada Sekolah Menengah Pertama Swasta per Kecamatan, 2016/ *Number of School and Pupils at private Junior High Schools by Subdistrict, 2016*

	Kecamatan <i>Subdistrict</i>	Sekolah <i>Schools</i>	Lokal/ <i>Class</i>	Murid/ <i>Pupils</i>		Jumlah/ <i>Total</i>
				Lk	Pr	
	(1)	(2)	(3)	(4)	(5)	(6)
01.	Pantai Cermin	-	-	-	-	-
02.	Lembah Gumanti	-	-	-	-	-
03.	Hiliran Gumanti	-	-	-	-	-
04.	Payung Sekaki	-	-	-	-	-
05.	Tigo Lurah	-	-	-	-	-
06.	Lembang Jaya	-	-	-	-	-
07.	Danau Kembar	-	-	-	-	-
08.	Gunung Talang	1	3	61	-	61
09.	Bukit Sundi	-	-	-	-	-
10.	IX Koto Sungai Lasi	-	-	-	-	-
11.	K u b u n g	-	-	-	-	-
12.	X Koto Diatas	-	-	-	-	-
13.	X Koto Singkarak	1	3	22	15	37
14.	Junjung Sirih	-	-	-	-	-
	Solok	2	6	83	15	98

Sumber: Dinas Pendidikan, Pemuda dan Olahraga

Source: Education, Sport, Youth Extension Service of Solok Regency

Tabel 4.1.17 Banyaknya Sekolah, Murid, dan Guru Sekolah Menengah Atas Menurut Kecamatan, 2016/ Number of Classes, Pupils, Teachers at Senior High Schools by Subdistrict, 2016

	Kecamatan Subdistrict	Sekolah Schools	Kelas Class	Guru/ Teachers		Jumlah/ Total	Murid/ Pupils		Jumlah/ Total
				Lk	Pr		Lk	Pr	
	(1)	(2)	(3)	(4)	(5)	(6)	(7)	(8)	(9)
01.	Pantai Cermin	1	18	12	23	35	179	358	537
02.	Lembah Gumanti	2	27	20	70	90	347	528	875
03.	Hiliran Gumanti	2	14	14	36	50	179	203	382
04.	Payung Sekaki	1	14	7	16	23	129	139	268
05.	Tigo Lurah	1	6	7	8	15	25	24	49
06.	Lembang Jaya	2	16	11	37	48	152	265	417
07.	Danau Kembar	1	10	8	23	31	113	106	219
08.	Gunung Talang	3	33	44	93	137	668	1 044	1 712
09.	Bukit Sundi	1	16	12	35	47	221	380	601
10.	IX Koto Sungai Lasi	1	12	6	26	32	108	113	221
11.	K u b u n g	1	21	12	46	58	278	445	723
12.	X Koto Diatas	1	9	8	14	22	89	96	185
13.	X Koto Singkarak	3	25	19	57	76	237	399	636
14.	Junjung Sirih	1	17	14	27	41	217	310	527
Solok		21	238	194	511	705	2942	4410	7352

Sumber: Dinas Pendidikan, Pemuda dan Olah raga

Source: Education, Sport, Youth Extention Service of Solok Regency

Tabel 4.1.18 Banyaknya Sekolah, dan Murid pada Sekolah Menengah Atas Negeri per Kecamatan, 2016/ *Number of School and Pupils at public Senior High Schools by Subdistrict, 2016*

	Kecamatan <i>Subdistrict</i>	Sekolah <i>Schools</i>	Murid/ <i>Pupils</i>		Jumlah/ <i>Total</i>
			Lk	Pr	
	(1)	(2)	(3)	(4)	(5)
01.	Pantai Cermin	1	179	358	537
02.	Lembah Gumanti	1	284	409	693
03.	Hiliran Gumanti	2	179	203	382
04.	Payung Sekaki	1	129	139	268
05.	Tigo Lurah	1	25	24	49
06.	Lembang Jaya	2	152	265	417
07.	Danau Kembar	1	113	106	219
08.	Gunung Talang	2	604	1 034	1 638
09.	Bukit Sundi	1	221	380	601
10.	IX Koto Sungai Lasi	1	108	113	221
11.	K u b u n g	1	278	445	723
12.	X Koto Diatas	1	89	96	185
13.	X Koto Singkarak	2	234	397	631
14.	Junjung Sirih	1	217	310	527
Solok		18	2 812	4 279	7 091

Sumber: Dinas Pendidikan, Pemuda dan Olah raga

Source: Education, Sport, Youth Extention Service of Solok Regency

Tabel 4.1.19 Banyaknya Sekolah, dan Murid pada Sekolah Menengah Atas Swasta per Kecamatan, 2016/ Number of School and Pupils at private Senior High Schools by Subdistrict, 2016

	Kecamatan Subdistrict	Sekolah Schools	Murid/ Pupils		Jumlah/ Total
			Lk	Pr	
	(1)	(2)	(3)	(4)	(5)
01.	Pantai Cermin	-	-	-	-
02.	Lembah Gumanti	1	63	119	182
03.	Hiliran Gumanti	-	-	-	-
04.	Payung Sekaki	-	-	-	-
05.	Tigo Lurah	-	-	-	-
06.	Lembang Jaya	-	-	-	-
07.	Danau Kembar	-	-	-	-
08.	Gunung Talang	1	64	10	74
09.	Bukit Sundi	-	-	-	-
10.	IX Koto Sungai Lasi	-	-	-	-
11.	K u b u n g	-	-	-	-
12.	X Koto Diatas	-	-	-	-
13.	X Koto Singkarak	1	3	2	5
14.	Junjung Sirih	-	-	-	-
Solok		3	130	131	261

Sumber: Dinas Pendidikan, Pemuda dan Olah raga

Source: Education, Sport, Youth Extention Service of Solok Regency

Tabel 4.1.20 Banyaknya Sekolah, Murid, dan Guru Sekolah Menengah Kejuruan Menurut Kecamatan, 2016/ Number of Classes, Pupils, Teachers at Vocational High Schools by Subdistrict, 2016

	Kecamatan Subdistrict	Sekolah Schools	Kelas Class	Guru/ Teachers		Jumlah/ Total	Murid/ Pupils		Jumlah/ Total
				Lk	Pr		Lk	Pr	
	(1)	(2)	(3)	(4)	(5)	(6)	(7)	(8)	(9)
01.	Pantai Cermin	1	8	10	22	32	154	103	257
02.	Lembah Gumanti	3	23	10	68	78	183	283	466
03.	Hiliran Gumanti	1	13	12	23	35	111	125	236
04.	Payung Sekaki	-	-	-	-	-	-	-	-
05.	Tigo Lurah	-	-	-	-	-	-	-	-
06.	Lembang Jaya	-	-	-	-	-	-	-	-
07.	Danau Kembar	-	-	-	-	-	-	-	-
08.	Gunung Talang	2	32	31	56	87	455	474	929
09.	Bukit Sundi	1	9	8	33	41	93	64	157
10.	IX Koto Sungai Lasi	-	-	-	-	-	-	-	-
11.	K u b u n g	2	8	8	22	30	151	96	247
12.	X Koto Diatas	1	7	11	13	24	85	51	136
13.	X Koto Singkarak	1	8	9	13	22	28	68	96
14.	Junjung Sirih	-	-	-	-	-	-	-	-
Solok		12	108	99	250	349	1260	1264	2 524

Sumber: Dinas Pendidikan, Pemuda dan Olah raga

Source: Education, Sport, Youth Extention Service of Solok Regency

Tabel 4.1.21 Banyaknya Sekolah, dan Murid pada Sekolah Menengah Kejuruan Negeri per Kecamatan, 2016/ Number of School and Pupils at public Vocational High Schools by Subdistrict, 2016

	Kecamatan Subdistrict	Sekolah Schools	Murid/ Pupils		Jumlah/ Total
			Lk	Pr	
	(1)	(2)	(3)	(4)	(5)
01.	Pantai Cermin	1	154	103	257
02.	Lembah Gumanti	2	174	274	448
03.	Hiliran Gumanti	1	111	125	236
04.	Payung Sekaki	-	-	-	-
05.	Tigo Lurah	-	-	-	-
06.	Lembang Jaya	-	-	-	-
07.	Danau Kembar	-	-	-	-
08.	Gunung Talang	2	455	474	929
09.	Bukit Sundi	1	93	64	157
10.	IX Koto Sungai Lasi	-	-	-	-
11.	K u b u n g	-	-	-	-
12.	X Koto Diatas	1	85	51	136
13.	X Koto Singkarak	1	28	68	96
14.	Junjung Sirih	-	-	-	-
Solok		9	1 100	1 159	2259

Sumber: Dinas Pendidikan, Pemuda dan Olah raga

Source: Education, Sport, Youth Extention Service of Solok Regency

Tabel 4.1.22 Banyaknya Sekolah, dan Murid pada Sekolah Menengah Kejuruan Swasta per Kecamatan, 2016/ *Number of School and Pupils at private Vocational High Schools by Subdistrict, 2016*

	Kecamatan <i>Subdistrict</i>	Sekolah <i>Schools</i>	Murid/ <i>Pupils</i>		Jumlah/ <i>Total</i>
			Lk	Pr	
	(1)	(2)	(3)	(4)	(5)
01.	Pantai Cermin	-	-	-	-
02.	Lembah Gumanti	1	9	9	18
03.	Hiliran Gumanti	-	-	-	-
04.	Payung Sekaki	-	-	-	-
05.	Tigo Lurah	-	-	-	-
06.	Lembang Jaya	-	-	-	-
07.	Danau Kembar	-	-	-	-
08.	Gunung Talang	-	-	-	-
09.	Bukit Sundi	-	-	-	-
10.	IX Koto Sungai Lasi	-	-	-	-
11.	K u b u n g	2	151	96	247
12.	X Koto Diatas	-	-	-	-
13.	X Koto Singkarak	-	-	-	-
14.	Junjung Sirih	-	-	-	-
Solok		3	160	105	265

Sumber: Dinas Pendidikan, Pemuda dan Olahraga

Source: Education, Sport, Youth Extension Service of Solok Regency

Tabel 4.1.23 Banyaknya Ruang Kelas Sekolah Dasar per Kecamatan Menurut Kondisi, 2016/ Number of Class Room at elementary Schools by Condition, , 2016

Kecamatan Subdistrict		Sekolah Schools	Kementrian Pendidika & Kebudayaan Ministry of Education & Culture		Kondisi/ Condition			Jumla/ Total
			Rombel Class	Ruang Kelas Room Class	Baik	Rusak Ringan	Rusak Berat	
(1)		(2)	(3)	(4)	(5)	(6)	(7)	(8)
01.	Pantai Cermin	20	142	139	108	6	25	139
02.	Lembah Gumanti	36	288	299	255	23	21	299
03.	Hiliran Gumanti	25	154	139	103	9	27	139
04.	Payung Sekaki	10	60	58	47	2	9	58
05.	Tigo Lurah	14	93	76	69	3	4	76
06.	Lembang Jaya	23	167	172	147	8	17	172
07.	Danau Kembar	14	121	114	104	2	8	114
08.	Gunung Talang	42	319	317	285	17	15	317
09.	Bukit Sundi	21	146	148	113	9	26	148
10.	IX Koto Sungai Lasi	17	102	109	75	26	8	109
11.	K u b u n g	42	309	317	289	19	9	317
12.	X Koto Diatas	32	192	198	168	18	12	198
13.	X Koto Singkarak	37	241	231	216	10	5	231
14.	Junjung Sirih	15	90	92	56	21	15	92
Solok		348	2 424	2 409	2 035	173	201	2 409

Sumber: Dinas Pendidikan, Pemuda dan Olah raga

Source: Education, Sport, Youth Extention Service of Solok Regency

Tabel 4.1.24 Banyaknya Ruang Kelas Sekolah Menengah Pertama per Kecamatan Menurut Kondisi, 2016/ Number of Class Room at Junior High Schools by Condition, , 2016

	Kecamatan Subdistrict	Sekolah Schools	Kementrian Pendidika & Kebudayaan Ministry of Education & Culture		Kondisi/ Condition			Jumla/ Total
			Rombel Class	Ruang Kelas Room Class	Baik	Rusak Ringan	Rusak Berat	
	(1)	(2)	(3)	(4)	(5)	(6)	(7)	(8)
01.	Pantai Cermin	3	27	22	6	5	11	22
02.	Lembah Gumanti	8	78	72	67	4	1	72
03.	Hiliran Gumanti	4	26	27	26	1		27
04.	Payung Sekaki	3	14	18	18			18
05.	Tigo Lurah	5	17	23	18	5		23
06.	Lembang Jaya	6	47	49	48	1		49
07.	Danau Kembar	3	22	20	20			20
08.	Gunung Talang	8	114	90	75	8	7	90
09.	Bukit Sundi	4	37	38	38			38
10.	IX Koto Sungai Lasi	2	11	9	5	3	1	9
11.	K u b u n g	9	76	74	50	21	3	74
12.	X Koto Diatas	3	18	26	25	1		26
13.	X Koto Singkarak	8	54	72	49	13	10	72
14.	Junjung Sirih	2	21	24	21	3		24
Solok		68	562	564	466	65	33	564

Sumber: Dinas Pendidikan, Pemuda dan Olah raga

Source: Education, Sport, Youth Extention Service of Solok Regency

Tabel 4.1.25 Banyaknya Ruang Kelas Sekolah Menengah Atas per Kecamatan Menurut Kondisi, 2016/ Number of Class Room at Senior High Schools by Condition, , 2016

Kecamatan Subdistrict		Sekolah Schools	Kementrian Pendidika & Kebudayaan Ministry of Education & Culture		Kondisi/ Condition			Jumla/ Total
			Rombel Class	Ruang Kelas Room Class	Baik	Rusak Ringan	Rusak Berat	
(1)		(2)	(3)	(4)	(5)	(6)	(7)	(8)
01.	Pantai Cermin	1	19	19	11	8	-	19
02.	Lembah Gumanti	2	33	31	22	9	-	31
03.	Hiliran Gumanti	2	18	18	3	15	-	18
04.	Payung Sekaki	1	11	14	6	8	-	14
05.	Tigo Lurah	1	4	5	5	-	-	5
06.	Lembang Jaya	2	18	25	6	19	-	25
07.	Danau Kembar	1	10	11	11	-	-	11
08.	Gunung Talang	4	61	63	37	22	4	63
09.	Bukit Sundi	1	20	21	20	1	-	21
10.	IX Koto Sungai Lasi	1	10	15	15	-	-	15
11.	K u b u n g	1	27	28	26	2	-	28
12.	X Koto Diatas	1	9	9	-	9	-	9
13.	X Koto Singkarak	3	26	33	22	11	-	33
14.	Junjung Sirih	1	19	19	15	4	-	19
Solok		22	285	311	199	108	4	311

Sumber: Dinas Pendidikan, Pemuda dan Olah raga

Source: Education, Sport, Youth Extention Service of Solok Regency

Tabel 4.1.26 Banyaknya Ruang Kelas Sekolah Menengah Kejuruan per Kecamatan Menurut Kondisi, 2016/ Number of Class Room at Vocational High Schools by Condition, , 2016

		Kementrian Pendidikan & Kebudayaan Ministry of Education & Culture			Kondisi/ Condition			Jumla/ Total
Kecamatan Subdistrict	Sekolah Schools	Rombel Class	Ruang Kelas Room Class					
				Baik	Rusak Ringan	Rusak Berat		
(1)	(2)	(3)	(4)	(5)	(6)	(7)	(8)	
01.	Pantai Cermin	1	13	11	-	-	11	
02.	Lembah Gumanti	3	29	38	24	14	38	
03.	Hiliran Gumanti	1	13	13	10	3	13	
04.	Payung Sekaki	-	-	-	-	-	-	
05.	Tigo Lurah	-	-	-	-	-	-	
06.	Lembang Jaya	-	-	-	-	-	-	
07.	Danau Kembar	-	-	-	-	-	-	
08.	Gunung Talang	2	40	41	40	1	41	
09.	Bukit Sundi	1	10	9	9	-	9	
10.	IX Koto Sungai Lasi	-	-	-	-	-	-	
11.	K u b u n g	2	14	15	13	2	15	
12.	X Koto Diatas	1	9	9	9	-	9	
13.	X Koto Singkarak	1	8	9	8	1	9	
14.	Junjung Sirih	-	-	-	-	-	-	
Solok		12	136	145	126	19	-	145

Sumber: Dinas Pendidikan, Pemuda dan Olah raga

Source: Education, Sport, Youth Extention Service of Solok Regency

Tabel 4.1.27 Banyaknya Lulusan Ujian Nasional (UN) SD/MI, SMP/MTs, dan SMA/MA/SMK, 2016/ *Number of Final Examination Graduates of Elementary Schools, Junior High Schools, Senior High Schools by Subdistrict, 2016*

Kecamatan Subdistrict		SD Elementary School	SMP Junior High School	SMA Senior High School
(1)		(2)	(3)	(4)
01.	Pantai Cermin	418	490	241
02.	Lembah Gumanti	1 194	945	320
03.	Hiliran Gumanti	452	342	173
04.	Payung Sekaki	162	130	65
05.	Tigo Lurah	234	126	35
06.	Lembang Jaya	635	452	112
07.	Danau Kembar	451	189	73
08.	Gunung Talang	1 030	928	677
09.	Bukit Sundi	512	309	293
10.	IX Koto Sungai Lasi	230	199	129
11.	K u b u n g	1 163	927	556
12.	X Koto Diatas	389	306	217
13.	X Koto Singkarak	657	551	359
14.	Junjung Sirih	309	255	187
Solok		7 836	6 149	3 437

Sumber: Dinas Pendidikan, Pemuda dan Olah raga

Source: Education, Sport, Youth Extension Service of Solok Regency

Tabel 4.1.28 Banyaknya Murid SD yang Lulus Mengikuti Ujian per Kecamatan, 2016/ Number of Pupil at Elementary School with Graduates by Sub District, 2016

Kecamatan Subdistrict	Peserta Ujian/ Participant		Lulus/ Graduate		Kelulusan / Graduated	
	Laki-laki Male	Perempuan Female	Laki-laki Male	Perempuan Female	Laki-laki Male	Perempuan Female
(1)	(2)	(3)	(4)	(5)	(6)	(7)
01. Pantai Cermin	229	225	229	225	100	100
02. Lembah Gumanti	504	597	504	597	100	100
03. Hiliran Gumanti	207	162	207	162	100	100
04. Payung Sekaki	75	92	75	92	100	100
05. Tigo Lurah	125	131	125	131	100	100
06. Lembang Jaya	287	301	287	301	100	100
07. Danau Kembar	260	255	260	255	100	100
08. Gunung Talang	473	470	473	470	100	100
09. Bukit Sundi	213	263	213	263	100	100
10. IX Koto Sungai Lasi	105	103	105	103	100	100
11. K u b u n g	541	518	541	518	100	100
12. X Koto Diatas	222	190	222	190	100	100
13. X Koto Singkarak	320	316	320	316	100	100
14. Junjung Sirih	121	162	121	162	100	100
Solok	3 682	3 785	3 682	3 785	100	100

Sumber: Dinas Pendidikan, Pemuda dan Olah raga

Source: Education, Sport, Youth Extention Service of Solok Regency

Tabel 4.1.29 Banyaknya Murid SMP yang Lulus Mengikuti Ujian per Kecamatan, 2016/ Number of Pupil at Junior High School with Graduates by Sub District, 2016

Kecamatan Subdistrict		Peserta Ujian/ Participant		Lulus/ Graduate		Kelulusan / Graduated	
		Laki-laki Male	Perempuan Female	Laki-laki Male	Perempuan Female	Laki-laki Male	Perempuan Female
(1)		(2)	(3)	(4)	(5)	(6)	(7)
01.	Pantai Germin	106	157	105	157	99,1	100,0
02.	Lembah Gumanti	293	421	293	418	100,0	99,3
03.	Hiliran Gumanti	93	93	93	93	100,0	100,0
04.	Payung Sekaki	43	64	43	64	100,0	100,0
05.	Tigo Lurah	59	58	59	58	100,0	100,0
06.	Lembang Jaya	173	230	170	230	98,3	100,0
07.	Danau Kembar	74	96	74	94	100,0	97,9
08.	Gunung Talang	417	482	414	477	99,3	99,0
09.	Bukit Sundi	128	133	124	133	96,9	100,0
10.	IX Koto Sungai Lasi	45	61	44	61	97,8	100,0
11.	K u b u n g	281	268	278	268	98,9	100,0
12.	X Koto Diatas	62	64	62	64	100,0	100,0
13.	X Koto Singkarak	171	209	171	209	100,0	100,0
14.	Junjung Sirih	71	100	71	100	100,0	100,0
Solok		2 016	2 436	2 001	2 426	99,3	99,6

Sumber: Dinas Pendidikan, Pemuda dan Olah raga

Source: Education, Sport, Youth Extention Service of Solok Regency

Tabel 4.1.30 Banyaknya Murid SMA yang Lulus Mengikuti Ujian per Kecamatan, 2016/ Number of Pupil at Senior High School with Graduates by Sub District, 2016

Kecamatan Subdistrict	Peserta Ujian/ Participant		Lulus/ Graduate		Kelulusan / Graduated	
	Laki-laki Male	Perempuan Female	Laki-laki Male	Perempuan Female	Laki-laki Male	Perempuan Female
(1)	(2)	(3)	(4)	(5)	(6)	(7)
01. Pantai Cermin	51	123	51	123	100,0	100,0
02. Lembah Gumanti	78	167	78	167	100,0	100,0
03. Hiliran Gumanti	46	67	46	67	100,0	100,0
04. Payung Sekaki	31	35	31	35	100,0	100,0
05. Tigo Lurah	22	15	22	14	100,0	93,3
06. Lembang Jaya	29	68	29	68	100,0	100,0
07. Danau Kembar	36	35	35	35	97,2	100,0
08. Gunung Talang	181	284	181	284	100,0	100,0
09. Bukit Sundi	55	83	55	83	100,0	100,0
10. IX Koto Sungai Lasi	27	52	26	53	96,3	101,9
11. K u b u n g	68	144	67	143	98,5	99,3
12. X Koto Diatas	26	30	26	30	100,0	100,0
13. X Koto Singkarak	92	133	91	133	98,9	100,0
14. Junjung Sirih	48	89	48	89	100,0	100,0
Solok	790	1 325	786	1 324	99,5	99,9

Sumber: Dinas Pendidikan, Pemuda dan Olah raga

Source: Education, Sport, Youth Extention Service of Solok Regency

Tabel 4.1.31 Banyaknya Murid SMK yang Lulus Mengikuti Ujian per Kecamatan, 2016/ Number of Pupil at Vocational High Schools with Graduates by Sub District, 2016

Kecamatan Subdistrict		Peserta Ujian/ Participant		Lulus/ Graduate		Kelulusan / Graduated	
		Laki-laki Male	Perempuan Female	Laki-laki Male	Perempuan Female	Laki-laki Male	Perempuan Female
(1)		(2)	(3)	(4)	(5)	(6)	(7)
01.	Pantai Cermin	36	21	34	21	94,4	100,0
02.	Lembah Gumanti	46	91	46	91	100,0	100,0
03.	Hiliran Gumanti	32	51	32	51	100,0	100,0
04.	Payung Sekaki						
05.	Tigo Lurah						
06.	Lembang Jaya						
07.	Danau Kembar						
08.	Gunung Talang	115	142	115	141	100,0	99,3
09.	Bukit Sundi	30	25	30	25	100,0	100,0
10.	IX Koto Sungai Lasi						
11.	K u b u n g	60	23	60	22	100,0	95,7
12.	X Koto Diatas	33	15	33	15	100,0	100,0
13.	X Koto Singkarak	8	29	8	29	100,0	100,0
14.	Junjung Sirih						
Solok		360	397	358	395	99,4	99,5

Sumber: Dinas Pendidikan, Pemuda dan Olahraga

Source: Education, Sport, Youth Extension Service of Solok Regency

Tabel 4.1.32 Banyaknya Keluarga Miskin yang Dibantu untuk Meringankan Uang Sekolah dan Biaya Pengobatan, 2016/
Table Number of Poor Families Helped in Payment of School fee and Healing Cost, 2016

Kecamatan Subdistrict	SD/ <i>Elementary School</i>		SMP/ <i>Junior High School</i>		SMA/ <i>Senior High School</i>	
	SPP	Jumlah	SPP	Jumlah	SPP	Jumlah
	<i>Fee</i>	<i>Total</i>	<i>Fee</i>	<i>Total</i>	<i>Fee</i>	<i>Total</i>
(1)	(2)	(3)	(4)	(5)	(6)	(7)
01. Pantai Cermin	1 433	566 550 000	440	247 125 000	191	145 000 000
02. Lembah Gumanti	2 304	945 225 000	1 109	615 375 000	570	395 500 000
03. Hiliran Gumanti	1 549	628 425 000	622	361 125 000	310	232 000 000
04. Payung Sekaki	456	187 650 000	345	193 500 000	118	87 500 000
05. Tigo Lurah	1 180	468 000 000	367	205 125 000	30	20 500 000
06. Lembang Jaya	2 356	933 975 000	842	492 750 000	195	136 000 000
07. Danau Kembar	1 605	645 750 000	509	282 375 000	54	40 500 000
08. Gunung Talang	2 289	930 600 000	1 254	676 875 000	568	421 500 000
09. Bukit Sundi	1 874	768 600 000	375	202 125 000	189	134 000 000
10. IX Koto Sungai Lasi	889	357 300 000	282	157 875 000	44	30 000 000
11. K u b u n g	2 504	994 275 000	1 201	655 500 000	207	135 500 000
12. X Koto Diatas	2 093	848 475 000	375	185 625 000	104	77 000 000
13. X Koto Singkarak	1 793	707 175 000	849	455 625 000	192	147 000 000
14. Junjung Sirih	814	330 975 000	312	169 500 000	213	150 000 000
Solok	23 139	9 312 975 000	8 882	4 900 500 000	2 985	2 152 000 000

Sumber: Dinas Pendidikan, Pemuda dan Olahraga

Source: Education, Sport, Youth Extension Service of Solok Regency

Tabel 4.1.33 Banyaknya Guru yang memiliki Kualifikasi S1/D IV Bidang PAUD (TK) Dan Pendidikan Dasar per Kecamatan, 2016/
Table Number of Qualified S1/D IV Teacher Kindergarten and Elementary Field by Sub District ,2016

Kecamatan Subdistrict		Guru TK/ Kindergarten Teacher			Guru SD/ Elementary School Teacher			Guru SMP/ Junior High School Teacher		
		S1/ DIV	Belum	Jumlah Total	S1/ DIV	Belum	Jumlah Total	S1/ DIV	Belum	Jumlah Total
		(2)	(3)	(4)	(5)	(6)	(7)	(8)	(9)	(10)
01.	Pantai Cermin	10	7	17	169	35	204	47	7	54
02.	Lembah Gumanti	39	62	101	380	25	405	165	8	173
03.	Hiliran Gumanti	9	7	16	219	15	234	58	1	59
04.	Payung Sekaki	6	2	8	63	22	85	38	2	40
05.	Tigo Lurah	2	1	3	102	18	120	31	5	36
06.	Lembang Jaya	17	19	36	195	41	236	92	13	105
07.	Danau Kembar	4	17	21	127	35	162	47	2	49
08.	Gunung Talang	55	24	79	441	88	529	200	10	210
09.	Bukit Sundi	27	22	49	189	22	211	83	2	85
10.	IX Koto Sungai Lasi	7	0	7	116	33	149	27	3	30
11.	K u b u n g	54	13	67	426	54	480	158	12	170
12.	X Koto Diatas	22	8	30	242	46	288	42	3	45
13.	X Koto Singkarak	25	33	58	278	86	364	116	16	132
14.	Junjung Sirih	9	7	16	115	29	144	46	1	47
Solok		286	222	508	3062	549	3611	1150	85	1235

Sumber: Dinas Pendidikan, Pemuda dan Olah raga

Source: Education, Sport, Youth Extention Service of Solok Regency

Tabel 4.1.34 Banyaknya Guru yang memiliki Kualifikasi S1/D IV Bidang Pendidikan Menengah per Kecamatan, 2016/ Number of Qualified S1/D IV Teacher Medium Field by Sub District ,2016

Kecamatan Subdistrict		Guru SMA/ Senior High School Teacher			Guru SMK/ Vocational High School Teacher		
		S1/ DIV	Belum	Jumlah Total	S1/ DIV	Belum	Jumlah Total
(1)		(2)	(3)	(4)	(5)	(6)	(7)
01.	Pantai Cermin	35	0	35	24	2	26
02.	Lembah Gumanti	89	1	90	62	1	63
03.	Hiliran Gumanti	48	2	50	31	0	31
04.	Payung Sekaki	23	0	23	0	0	0
05.	Tigo Lurah	15	0	15	0	0	0
06.	Lembang Jaya	47	1	48	0	0	0
07.	Danau Kembar	31	0	31	0	0	0
08.	Gunung Talang	135	2	137	80	0	80
09.	Bukit Sundi	46	1	47	38	0	38
10.	IX Koto Sungai Lasi	32	0	32	0	0	0
11.	K u b u n g	56	2	58	25	2	27
12.	X Koto Diatas	22	0	22	20	0	20
13.	X Koto Singkarak	76	0	76	21	0	21
14.	Junjung Sirih	40	1	41	0	0	0
Solok		695	10	705	301	5	306

Sumber: Dinas Pendidikan, Pemuda dan Olah raga

Source: Education, Sport, Youth Extention Service of Solok Regency

Tabel 4.1.35 Banyaknya Guru yang memiliki Sertifikasi Pendidik Bidang PAUD (TK) Dan Pendidikan Dasar per Kecamatan, 2016/
Table Number of Teacher Certified Educator Kidergarten and Elementary Field by Sub District ,2016

Kecamatan Subdistrict	Guru TK/ Kindergarten Teacher			Guru SD/ Elementary School Teacher			Guru SMP/ Junior High School Teacher		
	Sertifikasi Certified	Belum	Jumlah Total	Sertifikasi Certified	Belum	Jumlah Total	Sertifikasi Certified	Belum	Jumlah Total
(1)	(2)	(3)	(4)	(5)	(6)	(7)	(8)	(9)	(10)
01. Pantai Cermin	5	12	17	98	106	204	24	30	54
02. Lembah Gumanti	18	83	101	207	198	405	76	97	173
03. Hiliran Gumanti	10	6	16	116	118	234	26	33	59
04. Payung Sekaki	0	8	8	48	37	85	25	15	40
05. Tigo Lurah	0	3	3	70	50	120	13	23	36
06. Lembang Jaya	7	29	36	112	124	236	57	48	105
07. Danau Kembar	1	20	21	63	99	162	23	26	49
08. Gunung Talang	21	58	79	287	242	529	150	60	210
09. Bukit Sundi	20	29	49	134	77	211	67	18	85
10. IX Koto Sungai Lasi	2	5	7	88	61	149	21	9	30
11. K u b u n g	25	42	67	343	137	480	132	38	170
12. X Koto Diatas	3	27	30	137	151	288	32	13	45
13. X Koto Singkarak	23	35	58	206	158	364	104	28	132
14. Junjung Sirih	4	12	16	69	75	144	28	19	47
Solok	139	369	508	1 978	1 633	3 611	778	457	1 235

Sumber: Dinas Pendidikan, Pemuda dan Olah raga

Source: Education, Sport, Youth Extention Service of Solok Regency

Tabel 4.1.36 Banyaknya Guru yang memiliki Sertifikasi Pendidik Bidang Pendidikan Menengah per Kecamatan, 2016/ Number of Teacher Certified Educator Medium Field by Sub District ,2016

Kecamatan Subdistrict	Guru SMA/ Senior High School Teacher			Guru SMK/ Vocational High School Teacher		
	Sertifikasi Certified	Belum	Jumlah Total	Sertifikasi Certified	Belum	Jumlah Total
(1)	(2)	(3)	(4)	(5)	(6)	(7)
01. Pantai Cermin	12	28	40	4	28	32
02. Lembah Gumanti	27	64	91	15	63	78
03. Hiliran Gumanti	11	40	51	7	28	35
04. Payung Sekaki	14	9	23	0	0	0
05. Tigo Lurah	2	18	20	0	0	0
06. Lembang Jaya	23	26	49	0	0	0
07. Danau Kembar	10	21	31	0	0	0
08. Gunung Talang	60	42	102	47	40	87
09. Bukit Sundi	30	9	39	13	28	41
10. IX Koto Sungai Lasi	19	17	36	0	0	0
11. K u b u n g	44	15	59	18	12	30
12. X Koto Diatas	15	8	23	10	14	24
13. X Koto Singkarak	46	35	81	5	17	22
14. Junjung Sirih	19	30	49	0	0	0
Solok	332	362	694	119	230	349

Sumber: Dinas Pendidikan, Pemuda dan Olah raga

Source: Education, Sport, Youth Extention Service of Solok Regency

Tabel 4.1.37 Nilai Rata-Rata Ujian Nasional (UN) SD Per Mata Pelajaran Menurut Kecamatan, 2016/Number of Final Examination Graduates of Elementary Schools by Subdistrict, 2016

	Kecamatan/ Subdistrict	Bahasa Indonesia	Matematika/ Mathematics	IPA/ Natural Science	Rata-rata/ Average
	(1)	(2)	(3)	(4)	(5)
01.	Pantai Cermin	72,97	53,68	66,56	64,40
02.	Lembah Gumanti	74,18	62,01	70,52	68,90
03.	Hiliran Gumanti	78,46	68,81	75,39	74,22
04.	Payung Sekaki	76,51	61,56	77,17	71,74
05.	Tigo Lurah	66,45	57,40	62,41	62,08
06.	Lembang Jaya	82,91	77,09	83,61	81,20
07.	Danau Kembar	73,04	62,28	70,32	68,55
08.	Gunung Talang	77,05	68,47	76,58	74,03
09.	Bukit Sundi	76,25	63,46	72,50	70,73
10.	IX Koto Sungai Lasi	74,64	57,03	68,96	66,88
11.	K u b u n g	76,74	67,07	74,14	72,65
12.	X Koto Diatas	74,39	59,63	70,57	68,19
13.	X Koto Singkarak	77,61	70,38	75,62	74,54
14.	Junjung Sirih	75,90	62,37	71,83	70,03
	Solok	75,51	63,66	72,58	70,58

Sumber: Dinas Pendidikan, Pemuda dan Olahraga

Source: Education, Sport, Youth Extension Service of Solok Regency

Tabel 4.1.38 Nilai Rata-Rata Ujian Nasional (UN) SMP Per Mata Pelajaran Menurut Kecamatan, 2016/Number of Final Examination Graduates of Junior High Schools by Subdistrict, 2016

	Kecamatan/ Subdistrict	Bahasa Indonesia	Bahasa Inggris/ English	Matematika/ Mathematics	IPA/ Natural Science	Rata- rata/ Average
	(1)	(2)	(3)	(4)	(5)	(6)
01.	Pantai Cermin	71,78	43,78	37,45	49,89	50,73
02.	Lembah Gumanti	69,00	45,50	40,32	45,61	50,11
03.	Hiliran Gumanti	73,98	46,58	42,46	55,88	54,73
04.	Payung Sekaki	70,70	41,63	40,59	47,70	50,16
05.	Tigo Lurah	67,46	55,18	43,16	58,66	56,11
06.	Lembang Jaya	69,58	39,93	34,15	44,22	46,97
07.	Danau Kembar	69,43	39,72	34,17	44,65	46,99
08.	Gunung Talang	74,13	45,57	37,76	49,06	51,63
09.	Bukit Sundi	71,48	42,44	35,11	44,52	48,39
10.	IX Koto Sungai Lasi	71,30	43,96	35,27	46,04	49,14
11.	K u b u n g	71,13	42,00	36,18	46,26	48,89
12.	X Koto Diatas	70,42	41,51	37,69	46,79	49,10
13.	X Koto Singkarak	70,58	41,78	35,68	47,89	48,98
14.	Junjung Sirih	70,57	41,82	34,62	43,82	47,70
	Solok	70,82	43,67	37,47	47,93	49,97

Sumber: Dinas Pendidikan, Pemuda dan Olah raga

Source: Education, Sport, Youth Extention Service of Solok Regency

Tabel 4.1.39 Nilai Rata-Rata Ujian Nasional (UN) SMA (Program Studi IPA) Per Mata Pelajaran Menurut Kecamatan, 2016/Number of Final Examination Graduates of Senior High Schools (Natural Sciens Study Program) by Subdistrict, 2016

Kecamatan/ Subdistrict	Bahasa Indonesia	Bahasa Inggris/ English	Matematika / Mathematics	Fisika/ Physics	Kimia/ Chemistry	Biologi/ Biology	Rata-rata/ Average
(1)	(2)	(3)	(4)	(5)	(6)	(7)	(8)
01. Pantai Cermin	67,83	49,09	44,32	67,54	49,43	52,54	55,13
02. Lembah Gumanti	63,20	45,23	50,35	60,29	47,79	47,78	52,44
03. Hiliran Gumanti	65,08	46,03	38,95	53,64	38,47	50,765	48,82
04. Payung Sekaki	60,10	49,03	43,14	70,13	72,44	59,62	59,08
05. Tigo Lurah	61,41	32,35	19,26	21,18	27,94	34,26	32,73
06. Lembang Jaya	61,59	41,01	25,53	60,61	31,65	50,785	45,19
07. Danau Kembar	63,30	39,90	52,25	70,38	63,38	53,13	57,06
08. Gunung Talang	68,55	53,99	54,86	67,85	66,66	59,245	61,86
09. Bukit Sundi	65,27	48,86	55,47	58,48	67,18	57,5	58,79
10. IX Koto Sungai Lasi	58,44	45,67	45,63	59,17	59,65	51,6	53,36
11. K u b u n g	68,24	53,67	54,44	65,97	66,48	57,35	61,03
12. X Koto Diatas	62,00	53,90	50,00	64,64	75,71	59,76	61,00
13. X Koto Singkarak	64,92	47,39	52,81	62,25	49,43	55,4	55,36
14. Junjung Sirih	63,45	40,27	28,95	28,89	36,74	41,74	40,01
Solok	63,81	46,17	44,00	57,93	53,78	52,25	52,99

Sumber: Dinas Pendidikan, Pemuda dan Olahraga

Source: Education, Sport, Youth Extension Service of Solok Regency

Tabel 4.1.40 Nilai Rata-Rata Ujian Nasional (UN) SMA (Program Studi IPS) Per Mata Pelajaran Menurut Kecamatan, 2016/Number of Final Examination Graduates of Senior High Schools (Sosial Sciens Study Program) by Subdistrict, 2016

Kecamatan/ Subdistrict	Bahasa Indonesia	Bahasa Inggris/ English	Matematika / Mathematics	Ekonomi/ Economy	Sosiologi/ Sociology	Geografi/ Geography	Rata-rata/ Average
(1)	(2)	(3)	(4)	(5)	(6)	(7)	(8)
01. Pantai Cermin	61,71	47,08	59,30	57,28	59,40	53,67	56,41
02. Lembah Gumanti	56,92	35,74	34,12	45,18	47,65	48,955	44,76
03. Hiliran Gumanti	56,28	32,82	26,37	49,53	48,14	44,415	42,92
04. Payung Sekaki	51,41	50,30	42,87	58,98	52,89	61,33	52,96
05. Tigo Lurah	49,20	33,80	21,75	39,88	35,60	41,7	36,99
06. Lembang Jaya	56,96	32,44	21,84	41,62	46,56	48,535	41,32
07. Danau Kembar	55,72	35,52	49,05	52,50	49,20	51,28	48,88
08. Gunung Talang	60,96	48,09	50,35	57,87	52,43	59,45	54,86
09. Bukit Sundi	56,03	41,56	62,58	58,94	52,58	64,85	56,09
10. IX Koto Sungai Lasi	59,20	36,11	32,50	44,79	49,09	49,43	45,19
11. K u b u n g	58,82	51,39	57,79	58,29	58,21	62,51	57,84
12. X Koto Diatas	61,20	46,00	23,50	54,93	44,97	55,26	47,64
13. X Koto Singkarak	59,80	43,17	44,00	54,23	50,12	60,755	52,01
14. Junjung Sirih	60,76	35,52	29,17	43,51	50,71	53,76	45,57
Solok	57,50	40,68	39,65	51,25	49,82	53,99	48,82

Sumber: Dinas Pendidikan, Pemuda dan Olahraga

Source: Education, Sport, Youth Extension Service of Solok Regency

Tabel 4.1.41 Banyaknya Madrasah di Lingkungan Kantor Kementerian Agama Kabupaten Solok, 2016/ Number of Madrasah at Ministry of Regional Office of Religious of Solok Regency, 2016

Kecamatan/ Subdistrict	RA		MI		MTs		MA		Jumlah	
	Neg eri	Swa sta	Neg eri	Swa sta	Neg eri	Swa sta	Neg eri	Swa sta	Neg eri	Swa sta
(1)	(2)	(3)	(4)	(5)	(6)	(7)	(8)	(9)	(10)	(11)
01. Pantai Cermin					1	2		1	1	3
02. Lembah Gumanti		4	2	1	1	2	1		4	7
03. Hiliran Gumanti				1	1	3			1	4
04. Payung Sekaki		1				1		1		3
05. Tigo Lurah						1				1
06. Lembang Jaya		1				2				3
07. Danau Kembar		3				1				4
08. Gunung Talang		2		1		1		1		5
09. Bukit Sundi			1			1		1	1	2
10. IX Koto Sungai Lasi					1			1	1	1
11. K u b u n g		7	1	1	1	5	1	1	3	14
12. X Koto Diatas					1	3		2	1	5
13. X Koto Singkarak		3		1	1	4	1	2	2	10
14. Junjung Sirih				1		2		1		4
Solok	0	21	4	6	7	28	3	11	14	66

Sumber: Kantor Kementerian Agama Kabupaten Solok
 Source: Regional Office of Religious of Solok Regency

Tabel 4.1.42 Banyaknya TPQ, TPSQ dan MDTA Menurut Kecamatan di Kabupaten Solok, 2016/ Number of TPA, TPSA and MDA Solok Regency, 2016

Kecamatan/ Subdistrict		TPQ		TPSQ		MDTA	
		Jumlah/ Number	Murid/ Pupil	Jumlah/ Number	Murid/ Pupil	Jumlah/ Number	Murid/ Pupil
(1)		(2)	(3)	(4)	(5)	(6)	(7)
01.	Pantai Cermin	59	3 010			3	235
02.	Lembah Gumanti	56	2 925			32	2 890
03.	Hiliran Gumanti	46	2 168			13	728
04.	Payung Sekaki	18	661			4	387
05.	Tigo Lurah	23	948			4	400
06.	Lembang Jaya	65	3 445			17	1 496
07.	Danau Kembar	40	2 182			3	148
08.	Gunung Talang	103	5 199			10	884
09.	Bukit Sundi	50	2 371			15	1 885
10.	IX Koto Sungai Lasi	33	1 385			6	369
11.	K u b u n g	105	4 113			28	2 174
12.	X Koto Diatas	88	2 911			12	710
13.	X Koto Singkarak	61	2 579			18	1 243
14.	Junjung Sirih	47	2 134			6	384
Solok		794	36 031	0	0	171	13 933

Sumber: Kantor Kementerian Agama Kabupaten Solok
Source: Regional Office of Religious of Solok Regency

Tabel 4.1.43 Banyaknya TPA, Kelas, Guru dan Murid Menurut Kecamatan di Kabupaten Solok, 2016/ Number of TPA, Pupil and Teacher by Sub District at Solok Regency, 2016

Kecamatan/ Subdistrict	Seko lah/ Scho ol	Guru/ Teacher			Murid/ Pupil		
		Laki- laki/ Male	Perem- puan/ Female	Jum- lah/ Total	Laki- laki/ Male	Perem- puan/ Female	Jum- lah/ Total
(1)	(2)	(3)	(4)	(5)	(6)	(7)	
01. Pantai Cermin	59	116	56	172	1 449	1 561	3 010
02. Lembah Gumanti	56	95	59	154	1 409	1 516	2 925
03. Hiliran Gumanti	46	74	57	131	1 050	1 118	2 168
04. Payung Sekaki	18	27	16	43	312	349	661
05. Tigo Lurah	23	48	28	76	444	504	948
06. Lembang Jaya	65	140	72	212	1 640	1 805	3 445
07. Danau Kembar	40	81	57	138	1 050	1 132	2 182
08. Gunung Talang	103	128	115	243	2 437	2 762	5 199
09. Bukit Sundi	50	108	64	172	1 100	1 271	2 371
10. IX Koto Sungai Lasi	33	61	52	113	680	705	1 385
11. K u b u n g	105	167	167	334	2 044	2 069	4 113
12. X Koto Diatas	88	105	147	252	1 418	1 493	2 911
13. X Koto Singkarak	61	98	116	214	1 269	1 310	2 579
14. Junjung Sirih	47	114	31	145	1 042	1 092	2 134
Solok	794	1 362	1 037	2 399	17 344	18 687	36 031

Sumber: Kantor Kementerian Agama Kabupaten Solok

Source: Regional Office of Religious of Solok Regency

Tabel 4.1.44 Banyaknya Peserta Ujian EBTA MDA menurut Kecamatan di BPS Kabupaten Solok, 2016/ Number of Final Examination Participant of MDA by Sub District at Solok Regency, 2016

	Kecamatan/ Subdistrict	Peserta/ Participant	Lulus/ Graduate	Tidak Lulus/ Not Graduate
	(1)	(2)	(3)	(4)
01.	Pantai Cermin	17	17	
02.	Lembah Gumanti	366	364	2
03.	Hiliran Gumanti	112	111	1
04.	Payung Sekaki	58	57	1
05.	Tigo Lurah	117	117	
06.	Lembang Jaya	184	184	
07.	Danau Kembar	29	29	
08.	Gunung Talang	213	211	2
09.	Bukit Sundi	305	305	
10.	IX Koto Sungai Lasi	82	80	2
11.	K u b u n g	387	387	
12.	X Koto Diatas	136	136	
13.	X Koto Singkarak	283	282	1
14.	Junjung Sirih	48	48	
	Solok	2 337	2 328	9

Sumber: Kantor Kementerian Agama Kabupaten Solok

Source: Regional Office of Religious of Solok Regency

Tabel 4.1.45 Jumlah Sekolah, Murid dan Guru Raudhatul Athfal (RA) Menurut Kecamatan di Kabupaten Solok, 2016/ Number of Schools, Pupils And Teachers of Raudhatul Athfal (RA) by Subdistrict in Solok Regency, 2016

Kecamatan Subdistrict	Sekolah Schools	Guru/ Teachers		Jumlah/ Total	Murid/ Pupils		Jumla/ Total
		Lk	Pr		Lk	Pr	
(1)	(2)	(3)	(4)	(5)	(6)	(7)	(8)
01. Pantai Cermin							
02. Lembah Gumanti	4		11	11	65	64	129
03. Hiliran Gumanti							
04. Payung Sekaki	1		2	2	10	13	23
05. Tigo Lurah							
06. Lembang Jaya	1		1	1			
07. Danau Kembar	3		9	9	42	49	91
08. Gunung Talang	2		10	10			
09. Bukit Sundi							
10. IX Koto Sungai Lasi							
11. K u b u n g	7		26	26	68	53	121
12. X Koto Diatas							
13. X Koto Singkarak	3		10	10	46	36	82
14. Junjung Sirih							
Solok	21	231	215	446	0	69	69

Sumber: Kantor Kementerian Agama Kabupaten Solok
 Source: Regional Office of Religious of Solok Regency

Tabel 4.1.46 Jumlah Sekolah, Murid dan Guru Madrasah Ibtidaiyah (MI) Menurut Kecamatan di Kabupaten Solok, 2016/ *Number of Schools, Pupils And Teachers of Madrasah Ibtidaiyah (MI) by Subdistrict in Solok Regency, 2016*

Kecamatan <i>Subdistrict</i>	Sekolah <i>Schools</i>	Kelas <i>Class</i>	Guru/ Teachers		Jumlah/ Total	Murid/ Pupils		Jumlah/ Total
			Lk	Pr		Lk	Pr	
(1)	(2)	(3)	(4)	(5)	(6)	(7)	(8)	(9)
01. Pantai Cermin								
02. Lembah Gumanti	3	18	7	42	49	272	260	532
03. Hiliran Gumanti	1	6	5	12	17	103	96	199
04. Payung Sekaki								
05. Tigo Lurah								
06. Lembang Jaya								
07. Danau Kembar								
08. Gunung Talang	1	6	1	8	9	19	16	35
09. Bukit Sundi	1	8	4	9	13	79	73	152
10. IX Koto Sungai Lasi								
11. K u b u n g	2	12	4	26	30	148	150	298
12. X Koto Diatas								
13. X Koto Singkarak	1	6	3	6	9	29	23	52
14. Junjung Sirih	1	6	1	8	9	23	23	46
Solok	10	62	25	111	136	673	641	1 314

Sumber: Kantor Kementrian Agama Kabupaten Solok

Source: *Regional Office of Religious of Solok Regency*

Tabel 4.1.47 Jumlah Sekolah, Murid dan Guru Madrasah Tsanawiyah (MTs) Menurut Kecamatan di Kabupaten Solok, 2016/
Table Number of Schools, Pupils And Teachers of Madrasah Tsanawiyah (MTs) by Subdistrict in Solok Regency, 2016

Kecamatan Subdistrict		Sekolah Schools	Kelas Class	Guru/ Teachers		Jumlah/ Total	Murid/ Pupils		Jumla/ Total
				Lk	Pr		Lk	Pr	
(1)	(2)	(3)	(4)	(5)	(6)	(7)	(8)	(9)	(9)
01.	Pantai Cermin	3	21	16	40	56	292	276	568
02.	Lembah Gumanti	3	30	21	56	77	455	537	992
03.	Hiliran Gumanti	4	22	19	49	68	265	275	540
04.	Payung Sekaki	1	3	4	8	12	70	45	115
05.	Tigo Lurah	1	3	2	6	8	12	9	21
06.	Lembang Jaya	2	6	8	20	28	119	112	231
07.	Danau Kembar	1	3	5	10	15	30	27	57
08.	Gunung Talang	1	5	3	7	10	64	41	105
09.	Bukit Sundi	1	9	7	12	19	111	161	272
10.	IX Koto Sungai Lasi	1	11	9	16	25	136	142	278
11.	K u b u n g	6	41	24	88	112	510	590	1 100
12.	X Koto Diatas	4	26	21	40	61	288	267	555
13.	X Koto Singkarak	5	29	27	55	82	316	274	590
14.	Junjung Sirih	2	11	8	24	32	135	147	282
Solok		35	220	174	431	605	2 803	2 903	5 706

Sumber: Kantor Kementerian Agama Kabupaten Solok
 Source: Regional Office of Religious of Solok Regency

Tabel 4.1.48 Jumlah Sekolah, Murid dan Guru Madrasah Aliyah Menurut Kecamatan di Kabupaten Solok, 2016/ *Number of Schools, Pupils, Teachers And Teachers of Senior High Schools by Subdistrict in Solok Regency, 2016*

	Kecamatan <i>Subdistrict</i>	Sekolah <i>Schools</i>	Kelas <i>Class</i>	Guru/ Teachers		Jumlah/ Total	Murid/ Pupils		Jumlah/ Total
				Lk	Pr		Lk	Pr	
	(1)	(2)	(3)	(4)	(5)	(6)	(7)	(8)	(9)
01.	Pantai Cermin	1	3	7	11	18	22	40	62
02.	Lembah Gumanti	1	10	11	14	25	100	199	299
03.	Hiliran Gumanti								
04.	Payung Sekaki	1	3	1	4	5	7	13	20
05.	Tigo Lurah								
06.	Lembang Jaya								
07.	Danau Kembar								
08.	Gunung Talang	1	3	3	9	12	15	12	27
09.	Bukit Sundi	1	5	9	13	22	35	57	92
10.	IX Koto Sungai Lasi								
11.	K u b u n g	2	24	18	58	76	220	386	606
12.	X Koto Diatas	2	11	13	15	28	62	113	175
13.	X Koto Singkarak	3	18	22	45	67	157	184	341
14.	Junjung Sirih	1	5	8	15	23	33	46	79
	Solok	13	82	92	184	276	651	1 050	1 701

Sumber: Kantor Kementerian Agama Kabupaten Solok

Source: Regional Office of Religious of Solok Regency

Tabel 4.1.49 Banyaknya Perpustakaan yang ada per Kecamatan di Kabupaten Solok, 2016/ *Number of library by Subdistrict in Solok Regency, 2016*

Kecamatan Subdistrict		Perpustakaan Library
(1)		(2)
01.	Pantai Cermin	2
02.	Lembah Gumanti	3
03.	Hiliran Gumanti	1
04.	Payung Sekaki	5
05.	Tigo Lurah	1
06.	Lembang Jaya	6
07.	Danau Kembar	3
08.	Gunung Talang	4
09.	Bukit Sundi	7
10.	IX Koto Sungai Lasi	7
11.	K u b u n g	9
12.	X Koto Diatas	3
13.	X Koto Singkarak	9
14.	Junjung Sirih	2
Solok		

Sumber: Dinas Perpustakaan dan Kearsipan Kabupaten Solok

Source: *Regional Office of Library and Files Service of Solok Regency*

Tabel 4.1.50 Banyaknya Pengunjung Perpustakaan berdasarkan Status di Kabupaten Solok, 2016/ *Number of Library Visitors by Status and Sex by Subdistrict in Solok Regency, 2016*

Kecamatan <i>Subdistrict</i>	Jenis Kelamin/ <i>Gender</i>		Jumlah/ <i>Total</i>
	Laki-laki <i>Male</i>	Perempuan <i>Female</i>	
(1)	(2)	(3)	(4)
01. Pelajar	2.171	2.304	4.475
02. Mahasiswa	186	696	882
03. Pegawai	2.698	651	3.349
04. Organisasi			
05. Umum	314	215	529
Solok	5.369	3.866	9.235

Sumber: Dinas Perpustakaan dan Kearsipan Kabupaten Solok
 Source: *Regional Office of Library and Files Service of Solok Regency*

4.2 KESEHATAN/HEALTH

Tabel 4.2.1 Jumlah Fasilitas Kesehatan yang tercatat Menurut Kecamatan di Kabupaten Solok, 2016/ Number of Health Facilities by Subdistrict in Solok Regency, 2016

Kecamatan Subdistrict	Rumah Sakit Hospital	Puskesmas Public Health Center	Puskesmas Pembantu Public Health Sub Center	Praktek Dokter Practical Physician	Klinik Bersalin Mater-nity Clinic	Apotik Dispensaries	Toko Obat/ Shop
(1)	(2)	(3)	(4)	(5)	(6)	(7)	(8)
01. Pantai Cermin	0	1	5	3	0	0	2
02. Lembah Gumanti	0	1	9	3	0	2	1
03. Hiliran Gumanti	0	1	4	1	0	0	0
04. Payung Sekaki	0	1	4	1	0	0	0
05. Tigo Lurah	0	1	5	2	0	0	0
06. Lembang Jaya	0	1	8	3	0	0	1
07. Danau Kembar	0	1	4	0	0	0	1
08. Gunung Talang	1	3	9	0	0	2	0
09. Bukit Sundi	0	1	6	2	0	2	1
10. IX Koto Sungai Lasi	0	1	4	0	0	0	0
11. K u b u n g	0	2	8	3	0	2	2
12. X Koto Diatas	0	2	8	0	0	0	2
13. X Koto Singkarak	0	1	10	0	0	1	1
14. Junjung Sirih	0	1	2	0	0	0	0
Solok	1	18	86	18	0	9	11

Sumber: Dinas Kesehatan Kabupaten Solok

Source: Regional Office of Health Service of Solok Regency

Tabel 4.2.2 Jumlah pustu dan Posyandu Menurut Kecamatan di Kabupaten Solok, 2016/ Number of Public Health Sub Center and Integrated Health Services by Sub District , 2016

	Kecamatan Subdistrict	Lokasi Puskesmas/ Location	Puskesmas Pembantu Public Health Sub Center	Posyandu / Integrated Health Services	
				Aktif / Active	Tdk Aktif / Non Active
	(1)	(2)	(3)	(4)	(5)
01.	Pantai Cermin	Surian	5	40	0
02.	Lembah Gumanti	Alahan Panjang	9	64	0
03.	Hiliran Gumanti	Talang Babungo	4	31	0
04.	Payung Sekaki	Sirukam	4	17	0
05.	Tigo Lurah	Batu Bajanjang	5	23	0
06.	Lembang Jaya	Bukik Sileh	8	47	0
07.	Danau Kembar	Simpang Tj. Nan IV	4	28	0
08.	Gunung Talang	Talang	4	30	0
		Jua Gaek	3	24	0
		Kayu Jao	2	16	0
09.	Bukit Sundi	Muara Panas	6	40	0
10.	IX Koto Sungai Lasi	Sungai Lasi	4	28	0
11.	K u b u n g	Selayo	4	52	0
		Tanjung Bingkung	4	21	0
12.	X Koto Diatas	Sulit Air	3	28	0
		Paninjauan	5	23	0
13.	X Koto Singkarak	Singkarak	10	55	0
14.	Junjung Sirih	Paninggahan	2	33	0
Solok			86	600	0

Sumber: Dinas Kesehatan Kabupaten Solok

Source: Regional Office of Health Service of Solok Regency

Tabel 4.2.3 Jumlah Tenaga Kesehatan Menurut Kecamatan di Kabupaten Solok, 2016/ Number of Health Personnel by Subdistrict in Solok Regency, 2016

Kecamatan Subdistrict		Lokasi Puskesmas/ Location	Dokter			Paramedis		
			Spesialis/ Specialist	Gigi / Dentist	Umum/ General	Bidan/ MidWife	Perawat / Nurse	Perawat Gigi
(1)		(2)	(4)	(5)	(6)	(7)	(8)	(9)
01.	Pantai Cermin	Surian	0	1	1	11	5	1
02.	Lembah Gumanti	Alahan Panjang	0	1	3	18	9	1
03.	Hiliran Gumanti	Talang Babungo	0	0	1	7	10	0
04.	Payung Sekaki	Sirukam	0	0	1	5	7	0
05.	Tigo Lurah	Batu Bajanjang	0	1	1	4	3	0
06.	Lembang Jaya	Bukik Sileh	0	1	2	6	9	0
07.	Danau Kembar	Simpang Tj. Nan IV	0	0	1	7	3	1
08.	Gunung Talang	Talang	0	1	1	20	8	1
		Jua Gaek	0	1	3	13	7	2
		Kayu Jao	0	0	2	9	1	0
09.	Bukit Sundi	Muara Panas	0	1	1	18	10	2
10.	IX Koto Sungai Lasi	Sungai Lasi	0	1	1	10	7	1
11.	K u b u n g	Selayo	0	1	1	20	13	2
		Tanjung Bingkung	0	1	1	7	13	2
12.	X Koto Diatas	Sulit Air	0	0	0	3	5	0
		Paninjauan	0	1	1	5	3	1
13.	X Koto Singkarak	Singkarak	0	1	2	17	15	1
14.	Junjung Sirih	Panningahan	0	1	1	6	9	1
Solok			0	13	24	186	137	16

Bersambung / To be Continued...

Lanjutan Tabel/Continued Table 4.2.3

	Kecamatan Subdistrict	Lokasi Puskesmas/ Location	Rekam Medik	Akademi	Sarjana Kesehatan (S1,S2,S3)	Gizi	Sanita rian	Apote ker & S1 Farma si
	(1)	(2)	(4)	(5)	(6)	(7)	(8)	(9)
01.	Pantai Cermin	Surian	0	0	2	2	2	0
02.	Lembah Gumanti	Alahan Panjang	2	0	0	1	5	0
03.	Hiliran Gumanti	Talang Babungo	0	0	0	0	0	0
04.	Payung Sekaki	Sirukam	0	0	1	1	0	0
05.	Tigo Lurah	Batu Bajanjang	0	0	2	2	0	0
06.	Lembang Jaya	Bukik Sileh	0	0	2	0	0	0
07.	Danau Kembar	Simpang Tj. Nan IV	0	0	1	0	1	1
08.	Gunung Talang	Talang	0	0	4	2	1	1
		Jua Gaek	0	0	2	2	1	0
		Kayu Jao	0	0	3	0	1	0
09.	Bukit Sundi	Muara Panas	1	0	1	1	1	0
10.	IX Koto Sungai Lasi	Sungai Lasi	0	0	1	0	0	0
11.	K u b u n g	Selayo	0	0	0	2	1	0
		Tanjung Bingkung	0	0	2	1	1	0
12.	X Koto Diatas	Sulit Air	0	0	2	1	1	0
		Paninjauan	0	0	3	1	1	0
13.	X Koto Singkarak	Singkarak	0	0	4	1	2	0
14.	Junjung Sirih	Paninggahan	0	0	0	2	1	1
Solok			3	0	30	19	19	3

Bersambung / To be Continued....

Lanjutan Tabel/Continued Table 4.2.3

	Kecamatan Subdistrict	Lokasi Puskesmas/ Location	Asisiten Apoteker	Analisis Kesehatan	Tenaga Lainnya	Jumlah Total
	(1)	(2)	(4)	(5)	(6)	
01.	Pantai Cermin	Surian	1	0	0	26
02.	Lembah Gumanti	Alahan Panjang	3	3	1	47
03.	Hiliran Gumanti	Talang Babungo	1	1	2	22
04.	Payung Sekaki	Sirukam	2	1	2	20
05.	Tigo Lurah	Batu Bajanjang	0	0	1	14
06.	Lembang Jaya	Bukik Sileh	0	1	0	21
07.	Danau Kembar	Simpang Tj. Nan IV	0	2	1	18
08.	Gunung Talang	Talang	1	2	4	46
		Jua Gaek	1	2	2	36
		Kayu Jao	1	1	1	19
09.	Bukit Sundi	Muara Panas	1	1	7	45
10.	IX Koto Sungai Lasi	Sungai Lasi	0	0	0	21
11.	K u b u n g	Selayo	2	2	3	47
		Tanjung Bingkung	1	1	2	32
12.	X Koto Diatas	Sulit Air	1	1	3	17
		Paninjauan	1	1	0	18
13.	X Koto Singkarak	Singkarak	1	1	2	47
14.	Junjung Sirih	Paninggahan	0	0	0	22
Solok			17	20	31	518

Sumber: Dinas Kesehatan Kabupaten Solok

Source: Regional Office of Health Service of Solok Regency

Tabel 4.2.4 Perkembangan Banyaknya Sarana Kesehatan di Kabupaten Solok / Trend of Health Facility in Solok Regency

Sarana Kesehatan/ Health Facility		2015	2016
(1)		(2)	(3)
01.	RSU General Hospital	1	1
02.	Puskesmas/ Public Health Centre	18	18
03.	Pustu / Public health center	86	86
04.	Toko Obat / Shop Pharmaceutical	3	11
05.	Apotik / Dispensary	7	9
06.	Gudang Farmasi / Pharmaceutical Warehouse	1	1
07.	Optikal / Optical	0	0
08.	Tukang Gigi / Dentist	0	0
09.	Puskesmas Keliling / Mobile Public Health Centre	22	30

Sumber: Dinas Kesehatan Kabupaten Solok

Source: Regional Office of Health Service of Solok Regency

**Tabel 4.2.5 Banyaknya Puskesmas Rawatan dan Non Rawatan, 2016 /
Table Number of Public Health Centre Patients and Non Patients, 2016**

Sarana Kesehatan/ Health Facility		Puskesmas/ Public Health Centre	
		Rawatan / Patient	Non Rawatan / Non patient
(1)		(2)	(3)
01.	Pantai Cermin	1	0
02.	Lembah Gumanti	1	0
03.	Hiliran Gumanti	0	1
04.	Payung Sekaki	1	0
05.	Tigo Lurah	1	1
06.	Lembang Jaya	1	1
07.	Danau Kembar	0	1
08.	Gunung Talang	1	2
09.	Bukit Sundi	1	0
10.	IX Koto Sungai Lasi	0	1
11.	K u b u n g	0	2
12.	X Koto Diatas	1	1
13.	X Koto Singkarak	1	0
14.	Junjung Sirih	0	1
		9	11

Sumber: Dinas Kesehatan Kabupaten Solok

Source: Regional Office of Health Service of Solok Regency

Tabel 4.2.6 Banyaknya Pasien Menurut Jenis Penyakit Utama, 2016 /
Table Number of Patients by Main Disease, 2016

Jenis Penyakit Utama / Main Disease		Banyak Kasus Baru / Number of New Cases	Persentase / Percentage
(1)		(2)	(3)
01.	ISPA	33 379	40,61%
02.	Diare / <i>Diarrhae</i>	8 399	10,22%
03.	Penyakit Kulit Infeksi	3 905	4,75%
04.	Penyakit pada Sistem otot dan jrg pengikat (penyakit tulang, radang sendi termasuk rematik)	13 449	16,36%
05.	Infeksi penyakit usus lainnya / <i>Gastritis</i>	0	0,00%
06.	Penyakit kulit karena alergi	5 456	6,64%
07.	Penyakit Tekanan darah tinggi	12 202	14,84%
08.	Penyakit lain pada saluran pernafasan atas	0	0,00%
09.	Asma	3 131	3,81%
10.	Penyakit lainnya / <i>Others*</i>	2 276	2,77%
		82 197	100,00%

Sumber: Dinas Kesehatan Kabupaten Solok

Source: Regional Office of Health Service of Solok Regency

Tabel 4.2.7 Rekapitulasi Penyakit Terbanyak di Kabupaten Solok, 2016/
Table Number the Most Disease at Solok Regency Hospital 2016

	Bulan Month	Isipa	Rematik	Hipertensi	Diare tanpa Dehidrasi	Penyakit kulit infeksi
	(1)	(2)	(3)	(4)	(5)	(6)
01.	Januari	4 391	1 327	1092	724	553
02.	Februari	4 173	1 272	1145	1025	654
03.	Maret	4 475	1 350	1081	701	615
04.	April	4 545	1 358	1288	728	669
05.	Mei	3 885	1 381	1218	669	613
06.	Juni	4 225	1 264	1148	948	628
07.	Juli	4 144	1 254	929	925	611
08.	Agustus	4 088	1 228	1024	986	529
09.	September	4 371	1 263	1145	941	651
10.	Oktober	4 580	1 276	1070	754	600
11.	November	5 772	1 451	1139	814	603
12.	Desember	5 247	1 503	1223	747	617
	Solok	53 896	15 927	13 502	9 962	7 343

Sumber: Dinas Kesehatan Kabupaten Solok

Source: Regional Office of Health Service of Solok Regency

Tabel 4.2.8 Banyaknya Kelahiran, Lahir Hidup, Lahir Mati & Keguguran di Puskesmas, 2016 / Number of Alive and Dead at Birth in Public Health Center by Sub District 2016

Kecamatan Subdistrict		Bersalin / Maternity	Keguguran / Abortion	Lahir Hidup / Alive at Birth	Lahir Mati / Dead at Birth
(1)		(2)	(3)	(4)	(5)
01.	Pantai Cermin	343	1	340	2
02.	Lembah Gumanti	1198	24	1190	10
03.	Hiliran Gumanti	280	14	277	3
04.	Payung Sekaki	139	6	136	2
05.	Tigo Lurah	149	5	146	0
06.	Lembang Jaya	463	23	460	4
07.	Danau Kembar	363	20	360	3
08.	Gunung Talang	926	40	917	9
09.	Bukit Sundi	416	25	413	3
10.	IX Koto Sungai Lasi	160	11	157	3
11.	K u b u n g	1099	27	1093	11
12.	X Koto Diatas	233	6	229	4
13.	X Koto Singkarak	517	2	514	2
14.	Junjung Sirih	152	10	150	0
Solok		6438	214	6382	56

Sumber: Dinas Kesehatan Kabupaten Solok

Source: Regional Office of Health Service of Solok Regency

Tabel 4.2.9 Jumlah Balita dan Gizi Buruk dirinci per Kecamatan, 2016 /
Table Number of Baby Under Five Years By Sub District 2016

Kecamatan Subdistrict		Jumlah Balita / Number of Baby Under Five Years	Balita Gizi Buruk
(1)		(2)	(3)
01.	Pantai Cermin	1 986	0
02.	Lembah Gumanti	5 416	0
03.	Hiliran Gumanti	1 369	0
04.	Payung Sekaki	673	0
05.	Tigo Lurah	504	0
06.	Lembang Jaya	1 557	1
07.	Danau Kembar	1 920	1
08.	Gunung Talang	4 528	0
09.	Bukit Sundi	2 092	3
10.	IX Koto Sungai Lasi	765	0
11.	K u b u n g	5 128	4
12.	X Koto Diatas	1 327	0
13.	X Koto Singkarak	2 496	3
14.	Junjung Sirih	910	0
Solok		30 671	12

Sumber: Dinas Kesehatan Kabupaten Solok

Source: Regional Office of Health Service of Solok Regency

Tabel 4.2.10 Banyaknya Balita yang Pernah Mendapat Imunisasi Menurut Jenis Imunisasi, 2016/ Number of Immunization Baby Under Five Years By Sub District 2016

Kecamatan Subdistrict		BCG	DPT			Polio				Hep atiti s B	Cam pak
			1	2	3	1	2	3	4		
(1)		(2)	(3)	(4)	(5)	(6)	(7)	(8)	(9)	(10)	(11)
01.	Pantai Cermin	317	281	267	272	377	280	268	279	421	285
02.	Lembah Gumanti	1159	1960	1062	1118	1151	1161	1156	1120	115 8	111 7
03.	Hiliran Gumanti	272	283	262	232	288	281	266	224	341	223
04.	Payung Sekaki	140	146	153	135	139	136	141	138	167	136
05.	Tigo Lurah	117	132	146	129	131	140	133	114	203	99
06.	Lembang Jaya	398	436	355	340	408	476	354	344	543	361
07.	Danau Kembar	-	377	345	310	372	377	346	302	399	283
08.	Gunung Talang	901	900	915	894	886	907	904	880	100 1	832
09.	Bukit Sundi	406	403	419	408	380	385	405	388	477	334
10.	IX Koto Sungai Lasi	149	148	142	147	149	148	145	140	197	143
11.	K u b u n g	1011	996	944	936	1006	991	934	908	118 6	908
12.	X Koto Diatas	233	238	229	249	234	241	228	246	363	222
13.	X Koto Singkarak	590	559	551	529	570	525	521	503	651	496
14.	Junjung Sirih	153	141	135	133	150	135	133	127	242	127
Solok		5846	7000	5925	5832	6241	6183	5934	5713	7349	5566

Sumber: Dinas Kesehatan Kabupaten Solok

Source: Regional Office of Health Service of Solok Regency

Tabel 4.2.11 Banyaknya Pasien dan Hari Rawat di RSUD Aro Suka, 2016 /
Table Trend of Health Facility in Solok Regency 2016

Uraian/ Description		Jumlah Pasien/ Number of Patient Surgery	Hari Rawat/ Patient Day
(1)		(2)	(3)
01.	Kebidanan / Gynaecology	560	1 938
02.	Penyakit Kandungan		
03.	B e d a h	739	2 889
04.	Penyakit Dalam/Internist	820	4 345
05.	Kesehatan Anak	250	1 950
06.	Perinatology	300	1 045
07.	Mata		
Jumlah/Total		2 669	12 167

Sumber: Rumah Sakit Umum Daerah Aro Suka Kabupaten Solok

Source: General Hospital Aro Suka of Solok Regency

Tabel 4.2.12 Banyaknya Pasien dan Hari Rawat di RSU Aro Suka, 2016 /
Table Trend of Health Facility in Solok Regency 2016

Uraian/ Description		2014	2015	2016
(1)		(2)	(3)	(4)
1.	Ruang Rawat Inap	4	4	4
2.	Tempat Tidur Tersedia	100	100	100
3.	Ruang Perawatan Bersalin	1	1	1
4.	Ruangan OK	1	1	1
5.	Poliklinik Kebidanan	1	1	1
6.	Poliklinik Bedah	1	1	1
7.	P 3 K/UGD	1	1	1
8.	Poliklinik Gigi	1	1	1
9.	Poliklinik Umum	1	1	1
10.	Poliklinik Anak	1	1	1
11.	Poliklinik KB	1	1	1
12.	Apotik/	1	1	1
13.	Ruang Rontgen	1	1	1
14.	Ruang Laboratorium	1	1	1
15.	Ruangan Gizi	1	1	1
16.	Poliklinik Mata	1	1	1

Sumber: Rumah Sakit Umum Daerah Aro Suka Kabupaten Solok
Source: General Hospital Aro Suka of Solok Regency

Tabel 4.2.13 Banyaknya Pasien Yang Dirawat di RSU Aro Suka, 2016 /
Table Number of Patient in General Hospital of Aro Suka, 2016

Uraian/ Description	Bagian/ Division				
	Bedah/ Surgery	Kesehatan Anak/ Pediatri	Kandungan/ Gynaecology	Penyakit Dalam/ Internist	Perinatology/ Perinatology
(1)	(2)	(3)	(4)		
1. Januari	44	11	35	67	18
2. Februari	52	12	35	74	16
3. Maret	56	16	45	63	26
4. April	66	30	43	85	27
5. Mei	63	11	58	86	38
6. Juni	65	25	55	51	29
7. Juli	72	22	33	75	23
8. Agustus	55	22	52	54	25
9. September	36	25	46	50	22
10. Oktober	78	33	55	74	23
11. November	80	17	50	66	29
12. Desember	72	26	53	75	24
Jumlah/Total	739	250	560	820	300

Sumber: Rumah Sakit Umum Daerah Aro Suka Kabupaten Solok

Source: General Hospital Aro Suka of Solok Regency

Tabel 4.2.14 Banyaknya Pasien Rawat Jalan di RSUD Aro Suka, 2016 /
Table Number of Outpatient in General Hospital of Aro Suka, 2016

Uraian/ Description	Bagian/ Division				
	Bedah/ Surgery	Kesehatan Anak/ Pediatrics	Kandungan/ Gynaecology	KB/ Family Planning	Gigi/ Dentish
(1)	(2)	(3)	(4)	(5)	(6)
1. Januari	110	46	54		18
2. Februari	158	67	70		32
3. Maret	183	78	52		47
4. April	216	51	62		24
5. Mei	179	37	89		28
6. Juni	179	46	89		18
7. Juli	159	26	66		32
8. Agustus	193	54	95		26
9. September	160	42	94		29
10. Oktober	206	41	101		25
11. November	204	44	97		29
12. Desember	168	46	88		18
Jumlah/Total	2 115	578	957	0	326

Bersambung / To be Continued....

Lanjutan Tabel/Continued Table 4.2.14

Uraian/ Description	Bagian/ Division				
	Penyakit Dalam/ Internist	Jiwa Mental/ Psycholog	THT/ THT	Mata/ Optalmol ogy	UGD/ Emergency
(1)	(2)	(3)	(4)	(5)	(6)
1. Januari	247		33	162	200
2. Februari	213		27	167	201
3. Maret	194		54	146	208
4. April	238		72	238	222
5. Mei	242		69	232	240
6. Juni	197		56	145	199
7. Juli	175		42	124	310
8. Agustus	214		62	153	223
9. September	189		58	128	199
10. Oktober	216		45	149	231
11. November	253		64	199	213
12. Desember	223		70	134	212
Jumlah/Total	2 601		652	1 977	2 658
Sumber: Rumah Sakit Umum Daerah Aro Suka Kabupaten Solok					
Source: General Hospital Aro Suka of Solok Regency					

Tabel 4.2.15 Jumlah Pasangan Usia Subur dan Peserta KB Aktif Menurut Kecamatan di Kabupaten Solok, 2016/ Number of Eligible Couples and Family Planning Participants by Subdistrict in Solok Regency, 2016

Kecamatan Subdistrict	Jumlah PUS Eligible Couples	Peserta KB Aktif Family Planning Participants			
		IUD	MOW	MOP	KDM
(1)	(2)	(3)	(4)	(5)	(6)
01. Pantai Cermin	3.556	335	56		43
02. Lembah Gumanti	8.836	318	119	1	
03. Hiliran Gumanti	3.029	3	31		21
04. Payung Sekaki	1.813	134	29		8
05. Tigo Lurah	1.810	52	0	4	23
06. Lembang Jaya	4.536	91	73	3	23
07. Danau Kembar	4.295	12	35		36
08. Gunung Talang	8.321	585	184	19	40
09. Bukit Sundi	4.368	214	91	6	25
10. IX Koto Sungai Lasi	1.639	61	86	1	31
11. K u b u n g	9.057	504	398	8	108
12. X Koto Diatas	2.986	165	92		35
13. X Koto Singkarak	4.542	322	244	3	54
14. Junjung Sirih	2.618	54	61		72
Solok	61.406	2.850	1.499	45	519

Bersambung / To be Continued....

Lanjutan Tabel/Continued Table 4.2.15

Kecamatan Subdistrict		Jumlah PUS Eligible Couples	Peserta KB Aktif Family Planning Participants			
			IMP	STK	PIL	Jumlah Total
(1)	(2)	(3)	(4)	(5)	(6)	
01.	Pantai Cermin	3.556	246	1.180	389	2.249
02.	Lembah Gumanti	8.836	1.042	3.813	552	5.845
03.	Hiliran Gumanti	3.029	1.058	777	137	2.027
04.	Payung Sekaki	1.813	905	167	59	1.302
05.	Tigo Lurah	1.810	716	239	138	1.172
06.	Lembang Jaya	4.536	944	1.245	404	2.783
07.	Danau Kembar	4.295	1.253	1.122	181	2.639
08.	Gunung Talang	8.321	1.591	2.907	408	5.734
09.	Bukit Sundi	4.368	1.435	988	55	2.814
10.	IX Koto Sungai Lasi	1.639	397	430	109	1.115
11.	K u b u n g	9.057	969	2.931	434	5.352
12.	X Koto Diatas	2.986	606	633	203	1.734
13.	X Koto Singkarak	4.542	808	847	191	2.469
14.	Junjung Sirih	2.618	149	1.129	254	1.719
Solok		61.406	12.119	18.408	3.514	38.954

Sumber: Kantor Pemberdayaan Perempuan dan KB Kabupaten Solok

Source: Woman and Family Planning Office Solok Regency

Tabel 4.2.16 Peserta KB Baru Menurut Kecamatan di Kabupaten Solok, 2016/
Table Number of New Family Planning Participants by Subdistrict in Solok Regency, 2016

Kecamatan Subdistrict	Peserta KB Baru Family Planning New Participants			
	IUD	MOW	MOP	KDM
(1)	(3)	(4)	(5)	(6)
01. Pantai Cermin	20			26
02. Lembah Gumanti	33			
03. Hiliran Gumanti	0			5
04. Payung Sekaki	4			1
05. Tigo Lurah	0			9
06. Lembang Jaya	7	2		19
07. Danau Kembar	0			38
08. Gunung Talang	107	28		7
09. Bukit Sundi	6			4
10. IX Koto Sungai Lasi	3	2		20
11. K u b u n g	14			12
12. X Koto Diatas	7			3
13. X Koto Singkarak	34	2		36
14. Junjung Sirih	1			18
Solok	236	34	0	198

Bersambung / To be Continued....

Lanjutan Tabel/Continued Table 4.2.16

Kecamatan Subdistrict		Peserta KB Baru Family Planning New Participants			
		IMP	STK	PIL	Jumlah Total
(1)		(3)	(4)	(5)	(6)
01.	Pantai Cermin	113	357	78	594
02.	Lembah Gumanti	347	368	10	758
03.	Hiliran Gumanti	98	138	12	253
04.	Payung Sekaki	96	76	32	209
05.	Tigo Lurah	68	84	116	277
06.	Lembang Jaya	261	156	65	510
07.	Danau Kembar	187	267	90	582
08.	Gunung Talang	196	294	91	723
09.	Bukit Sundi	247	86	4	347
10.	IX Koto Sungai Lasi	107	54	37	223
11.	K u b u n g	151	391	28	596
12.	X Koto Diatas	66	461	114	651
13.	X Koto Singkarak	113	259	51	495
14.	Junjung Sirih	13	189	90	311
Solok		2.063	3.180	818	6.529

Sumber: Kantor Pemberdayaan Perempuan dan KB Kabupaten Solok

Source: Woman and Family Planning Office Solok Regency

4.3 AGAMA/REGION

Tabel 4.3.1 Banyaknya Jamaah Haji Menurut Jenis Kelamin dan Kecamatan di Kabupaten Solok, 2016/ Number of Moslem Pilgrims by Sex and Sub District in Solok Regency, 2016

Kecamatan <i>Subdistrict</i>	Laki-laki/ <i>Male</i>	Perempuan/ <i>Female</i>	Jumlah/ <i>Total</i>
(1)	(2)	(3)	(4)
01. Pantai Cermin		1	1
02. Lembah Gumanti	9	10	19
03. Hiliran Gumanti	1	1	2
04. Payung Sekaki			0
05. Tigo Lurah			0
06. Lembang Jaya	4	4	8
07. Danau Kembar			0
08. Gunung Talang	12	14	26
09. Bukit Sundi	4	5	9
10. IX Koto Sungai Lasi		1	1
11. K u b u n g	13	30	43
12. X Koto Diatas	1	2	3
13. X Koto Singkarak	4	5	9
14. Junjung Sirih	3	3	6
Solok	51	76	127

Sumber: Kantor Kementerian Agama Kabupaten Solok

Source: Regional Office of Religious of Solok Regency

Tabel 4.3.2 Banyaknya Jamaah Haji Menurut Status Sebelumnya dan Kecamatan di Kabupaten Solok, 2016/ Number of Moslem Pilgrims by Previous Status and Sub District in Solok Regency, 2016

Kecamatan <i>Subdistrict</i>	Sudah/ <i>Already</i>	Belum/ <i>Not Yet</i>	Jumlah/ <i>Total</i>
(1)	(2)	(3)	(4)
01. Pantai Cermin		1	1
02. Lembah Gumanti		19	19
03. Hiliran Gumanti		2	2
04. Payung Sekaki			
05. Tigo Lurah			
06. Lembang Jaya		8	8
07. Danau Kembar			
08. Gunung Talang		26	26
09. Bukit Sundi		9	9
10. IX Koto Sungai Lasi		1	1
11. K u b u n g		43	43
12. X Koto Diatas		3	3
13. X Koto Singkarak		9	9
14. Junjung Sirih		6	6
Solok		127	127

Sumber: Kantor Kementerian Agama Kabupaten Solok
Source: Regional Office of Religious of Solok Regency

Tabel 4.3.3 Banyaknya Jamaah Haji Menurut Kelompok Umur dan Kecamatan di Kabupaten Solok, 2016/ Number of Moslem Pilgrims by Group Age and Sub District in Solok Regency, 2016

Kecamatan Subdistrict	16-25	26-50	>50	Jumlah/ Total
(1)	(2)	(3)	(4)	(5)
01. Pantai Cermin			1	1
02. Lembah Gumanti		7	12	19
03. Hiliran Gumanti		2		2
04. Payung Sekaki				
05. Tigo Lurah				
06. Lembang Jaya			8	8
07. Danau Kembar				
08. Gunung Talang		2	24	26
09. Bukit Sundi			9	9
10. IX Koto Sungai Lasi			1	1
11. K u b u n g	1	6	36	43
12. X Koto Diatas			3	3
13. X Koto Singkarak		2	7	9
14. Junjung Sirih		2	4	6
Solok	1	21	105	127

Sumber: Kantor Kementerian Agama Kabupaten Solok

Source: Regional Office of Religious of Solok Regency

Tabel 4.3.4 Banyaknya Jamaah Haji Menurut Pekerjaan dan Kecamatan di Kabupaten Solok, 2016/ Number of Moslem Pilgrims by Jobs and Sub District in Solok Regency, 2016

Kecamatan Subdistrict	Petani/ Farmers	Dagang/ Traders	PNS dan Pensiun an/ Civil Servant and Retired	TNI/ Army	Lainnya/ Others	Jumlah/ Total
(1)	(2)	(3)	(4)	(5)	(6)	(7)
01. Pantai Cermin					1	1
02. Lembah Gumanti	3	1	10		5	19
03. Hiliran Gumanti			1		1	2
04. Payung Sekaki						0
05. Tigo Lurah						0
06. Lembang Jaya	2		2		4	8
07. Danau Kembar						0
08. Gunung Talang	3	4	10		9	26
09. Bukit Sundi			6		3	9
10. IX Koto Sungai Lasi					1	1
11. K u b u n g	1	1	28	2	11	43
12. X Koto Diatas		1			2	3
13. X Koto Singkarak		2	6		1	9
14. Junjung Sirih		1			5	6
Solok	9	10	63	2	43	127

Sumber: Kantor Kementerian Agama Kabupaten Solok

Source: Regional Office of Religious of Solok Regency

Tabel 4.3.5 Banyaknya Jamaah Haji Menurut Pendidikan dan Kecamatan di Kabupaten Solok, 2016/ Number of Moslem Pilgrims by Education and Sub District in Solok Regency, 2016

Kecamatan Subdistrict		Dibawah SD/ Under Elementar y School	SD/ Eleme ntary Schoo l	SLTP/ Junior High School	SLTA/ Senior High School	Akadem/ Academy	Sarja na/ Bach elor	Jumlah / Total
(1)		(2)	(3)	(4)	(5)	(6)	(7)	(8)
01.	Pantai Cermin		1					1
02.	Lembah Gumanti		2	4	4	2	7	19
03.	Hiliran Gumanti			1			1	2
04.	Payung Sekaki							
05.	Tigo Lurah							
06.	Lembang Jaya		3	1	2	2		8
07.	Danau Kembar							
08.	Gunung Talang		7	3	6	3	7	26
09.	Bukit Sundi			2	3	2	2	9
10.	IX Koto Sungai Lasi				1			1
11.	K u b u n g		5	3	9	6	20	43
12.	X Koto Diatas		3					3
13.	X Koto Singkarak		1	1			7	9
14.	Junjung Sirih		2	1	3			6
Solok			24	16	28	15	44	127

Sumber: Kantor Kementerian Agama Kabupaten Solok

Source: Regional Office of Religious of Solok Regency

Tabel 4.3.6 Banyaknya Tempat Ibadah Menurut Kecamatan di Kabupaten Solok, 2016/ Number of Worship Place by Sub District in Solok Regency, 2016

	Kecamatan Subdistrict	Masjid/ Mosque	Langgar/ Small Mosque	Musholla/ Private Mosque	Jumlah/ Total
	(1)	(2)	(3)	(4)	(5)
01.	Pantai Cermin	27	17	12	56
02.	Lembah Gumanti	41	112	12	165
03.	Hiliran Gumanti	25	20	17	62
04.	Payung Sekaki	7	33	10	50
05.	Tigo Lurah	14	8	13	35
06.	Lembang Jaya	17	81	11	109
07.	Danau Kembar	17	8	5	30
08.	Gunung Talang	33	94	24	151
09.	Bukit Sundi	18	48	18	84
10.	IX Koto Sungai Lasi	16	42	6	64
11.	K u b u n g	32	35	87	154
12.	X Koto Diatas	26	79	17	122
13.	X Koto Singkarak	27	130	32	189
14.	Junjung Sirih	14	34	4	52
	Solok	314	741	268	1 323

Sumber: Kantor Kementerian Agama Kabupaten Solok

Source: Regional Office of Religious of Solok Regency

Tabel 4.3.7 Banyaknya Ulama, Mubaligh, Khatib dan Penyuluh Agama Menurut Kecamatan di Kabupaten Solok, 2016/ Number of Ulamas, Muballigh, Khatibs and Religious Elucidator by Sub District in Solok Regency, 2016

	Kecamatan <i>Subdistrict</i>	Ulama/ <i>Ulamas</i>	Mubaligh/ <i>Muballigh</i>	Khatib/ <i>Khatibs</i>	Penyuluh Agama/ <i>Religious Elucidator</i>	Jumlah/ <i>Total</i>
	(1)	(2)	(3)	(4)	(5)	(6)
	Peyuluh Kab.				34	34
01.	Pantai Cermin	24	34	48	9	115
02.	Lembah Gumanti	24	66	58	14	162
03.	Hiliran Gumanti	5	63	22	9	99
04.	Payung Sekaki	8	23	15	10	56
05.	Tigo Lurah	35	40	28	7	110
06.	Lembang Jaya	8	44	33	10	95
07.	Danau Kembar	2	51	17	9	79
08.	Gunung Talang	62	80	62	15	219
09.	Bukit Sundi	26	38	14	12	90
10.	IX Koto Sungai Lasi	25	45	43	9	122
11.	K u b u n g	44	83	47	19	193
12.	X Koto Diatas	38	61	43	8	150
13.	X Koto Singkarak	15	51	51	17	134
14.	Junjung Sirih	11	35	24	9	79
	Solok	327	714	505	191	1737

Sumber: Kantor Kementerian Agama Kabupaten Solok

Source: Regional Office of Religious of Solok Regency

Tabel 4.3.8 Banyaknya Peristiwa Nikah Menurut Kecamatan di Kabupaten Solok, 2016/ Number Marriages by Sub District in Solok Regency, 2016

Kecamatan Subdistrict	Peristiwa Nikah/ Mariages	Surat Nikah/ Mariages Certificate
(1)	(2)	(3)
01. Pantai Cermin	204	204
02. Lembah Gumanti	460	460
03. Hiliran Gumanti	130	130
04. Payung Sekaki	86	86
05. Tigo Lurah	93	93
06. Lembang Jaya	243	243
07. Danau Kembar	215	215
08. Gunung Talang	412	412
09. Bukit Sundi	226	226
10. IX Koto Sungai Lasi	91	91
11. K u b u n g	504	504
12. X Koto Diatas	166	166
13. X Koto Singkarak	341	341
14. Junjung Sirih	128	128
Solok	3299	3299

Sumber: Kantor Kementerian Agama Kabupaten Solok

Source: Regional Office of Religious of Solok Regency

Tabel 4.3.9 Banyaknya Penerima Zakat Fitrah Menurut Kecamatan di Kabupaten Solok, 2016/ Number Receipt Zakat Fitrah by Sub District in Solok Regency, 2016

Kecamatan Subdistrict	Muzakki
(1)	(2)
01. Pantai Cermin	18 250
02. Lembah Gumanti	24 798
03. Hiliran Gumanti	16 890
04. Payung Sekaki	17 979
05. Tigo Lurah	15 100
06. Lembang Jaya	17 243
07. Danau Kembar	19 734
08. Gunung Talang	23 868
09. Bukit Sundi	17 239
10. IX Koto Sungai Lasi	14 654
11. K u b u n g	28 973
12. X Koto Diatas	18 536
13. X Koto Singkarak	22 172
14. Junjung Sirih	14 078
Solok	269 514

Sumber: Kantor Kementerian Agama Kabupaten Solok

Source: Regional Office of Religious of Solok Regency

Tabel 4.3.10 Banyaknya Ternak Qurban, Peserta dan Penerima Qurban Menurut Kecamatan di Kabupaten Solok, 2016/ Number Cattle Slaughtered, Receiptor and Sacrificed Islamic Festival by Sub District in Solok Regency, 2016

Kecamatan Subdistrict	Peserta Qurban/ Sacrificed	Penerima Qurban/ Receiptor	Ternak/ Cattle			Jumlah/ Total
			Kambing/ Goat	Sapi/ Cow	Kerbau/ Buffalo	
(1)	(2)	(3)	(4)	(5)	(6)	(7)
01. Pantai Cermin	758	4 905	5	112		5 780
02. Lembah Gumanti	789	5 090	9	107		5 995
03. Hiliran Gumanti	529	3 415	4	75		4 023
04. Payung Sekaki	331	2 185	16	45		2 577
05. Tigo Lurah	228	1 505	11	31		1 775
06. Lembang Jaya	1 607	10 420	25	226		12 278
07. Danau Kembar	783	5 230	55	104		6 172
08. Gunung Talang	594	3 850	20	80	2	4 546
09. Bukit Sundi	2 285	13 055	5	289		33 634
10. IX Koto Sungai Lasi	315	2 025		45		2 385
11. K u b u n g	2 450	17 650	175	325		20 600
12. X Koto Diatas	1 229	7 907	4	175		9 315
13. X Koto Singkarak	2 058	13 230		294		15 582
14. Junjung Sirih	440	2 850	6	62		3 358
Solok	4 767	93 317	335	1 970	2	128 020

Sumber: Kantor Kementerian Agama Kabupaten Solok

Source: Regional Office of Religious of Solok Regency

Tabel 4.3.11 Jumlah Pondok Pesantren Berdasarkan Type di Kabupaten Solok, 2016/ Number Pondok Pesantren by Type at Solok Regency, 2016

Kecamatan <i>Subdistrict</i>	Jumlah/ <i>Total</i>	<i>Tipe/ Type</i>		
		<i>Salafiyah/ Traditional</i>	<i>Khalafiyah/ Modern</i>	<i>Kombinasi/ Combination</i>
(1)	(2)	(5)	(6)	(7)
01. Pantai Cermin				
02. Lembah Gumanti	1			1
03. Hiliran Gumanti	3		3	
04. Payung Sekaki	1		1	
05. Tigo Lurah				
06. Lembang Jaya				
07. Danau Kembar				
08. Gunung Talang	1	1		
09. Bukit Sundi				
10. IX Koto Sungai Lasi				
11. K u b u n g	2	2		
12. X Koto Diatas	2			2
13. X Koto Singkarak	2		2	
14. Junjung Sirih	1		1	
Solok	13	3	7	3

Sumber: Kantor Kementerian Agama Kabupaten Solok

Source: Regional Office of Religious of Solok Regency

Tabel 4.3.12 Jumlah Santri Pondok Pesantren Kategori Tempat Tinggal dan Jenis Kelamin di Kabupaten Solok, 2016/ Number of Student of Pondok Pesantren by Category and Sex at Solok Regency, 2016

Kecamatan Subdistrict	Mukim/ Resident			Tidak Mukim/ Non Resident			Jumlah/ Total
	Laki-laki/ Male	Perempuan/ Female	Jumlah/ Total	Laki-laki/ Male	Perempuan/ Female	Jumlah/ Total	
(1)	(2)	(3)	(4)	(5)	(6)	(7)	(8)
01. Pantai Cermin							
02. Lembah Gumanti	58	61	119	120	132	252	371
03. Hiliran Gumanti				70	84	154	154
04. Payung Sekaki	44	50	94	36	8	44	138
05. Tigo Lurah							
06. Lembang Jaya							
07. Danau Kembar							
08. Gunung Talang	43	35	78				78
09. Bukit Sundi							
10. IX Koto Sungai Lasi							
11. K u b u n g	124	83	207				207
12. X Koto Diatas	59	26	85	14	15	29	114
13. X Koto Singkarak	105	67	172	32	32	64	236
14. Junjung Sirih	23	32	55	108	136	244	299
Solok	456	354	810	380	407	787	1 597

Sumber: Kantor Kementerian Agama Kabupaten Solok

Source: Regional Office of Religious of Solok Regency

Tabel 4.3.13 Jumlah Santri Pondok Pesantren Berdasarkan Jenis Pendidikan Formal yang diikuti di Kabupaten Solok, 2016/
Table Number of Student of Pondok Pesantren by Type of Formal Education at Solok Regency, 2016

Kecamatan Subdistrict	Jenis Pendidikan Formal/ Type of Formal Education					
	Laki-laki/ Male	Perempuan/ Female	Jumlah/ Total	Laki-laki/ Male	Perempuan/ Female	Jumlah/ Total
(1)	(2)	(3)	(4)	(5)	(6)	(7)
01. Pantai Cermin						
02. Lembah Gumanti	190	181				371
03. Hiliran Gumanti	154					154
04. Payung Sekaki	138					138
05. Tigo Lurah						
06. Lembang Jaya						
07. Danau Kembar						
08. Gunung Talang				78		78
09. Bukit Sundi						
10. IX Koto Sungai Lasi						
11. K u b u n g				207		207
12. X Koto Diatas				47	67	114
13. X Koto Singkarak	236					236
14. Junjung Sirih	299					299
Solok	1 017	181		332	67	1 597

Sumber: Kantor Kementerian Agama Kabupaten Solok

Source: Regional Office of Religious of Solok Regency

Tabel 4.3.14 Jumlah Personel Pondok Pesantren Berdasarkan Jenis Kelamin dan Kualifikasi Pendidikan di Kabupaten Solok, 2016/ Number of Personel Pondok Pesantren by Sex and Education Qualification at Solok Regency, 2016

Kecamatan Subdistrict	Jenis Kelamin/ Sex		Kualifikasi Pendidikan/ Education Qualification			Jumlah/ Total
	Laki-laki/ Male	Perempuan/ Female	<S1	S1	>S1	
(1)	(2)	(3)	(5)	(6)	(7)	(8)
01. Pantai Cermin						
02. Lembah Gumanti	13	55	1	66	1	68
03. Hiliran Gumanti	14	30	23	21		44
04. Payung Sekaki	6	12	4	13	1	18
05. Tigo Lurah						
06. Lembang Jaya						
07. Danau Kembar						
08. Gunung Talang	7	13	4	15	1	20
09. Bukit Sundi						
10. IX Koto Sungai Lasi						
11. K u b u n g	19	16	17	18		35
12. X Koto Diatas	28	6	20	4	10	34
13. X Koto Singkarak	18	31	1	46	2	49
14. Junjung Sirih	16	26	11	30	1	42
Solok	121	189	81	213	16	310

Sumber: Kantor Kementerian Agama Kabupaten Solok

Source: Regional Office of Religious of Solok Regency

Tabel 4.3.15 Jumlah Personel Pada Pondok Pesantren Berdasarkan Jabatan di Kabupaten Solok, 2016/ Number of Personnel Pondok Pesantren by Position at Solok Regency, 2016

	Kecamatan Subdistrict	Jabatan/ Position			Jumlah/ Total
		Kiyai/ Head of Pesantren	Badai Kiyai/ Vice of Kiyai	Unstadz/ Teacher	
	(1)	(2)	(3)	(4)	(5)
01.	Pantai Cermin				
02.	Lembah Gumanti	2		66	68
03.	Hiliran Gumanti	3	2	39	44
04.	Payung Sekaki	1	2	15	18
05.	Tigo Lurah				
06.	Lembang Jaya				
07.	Danau Kembar				
08.	Gunung Talang	1		19	20
09.	Bukit Sundi				
10.	IX Koto Sungai Lasi				
11.	K u b u n g	2	2	31	35
12.	X Koto Diatas	3	1	30	34
13.	X Koto Singkarak	2		47	49
14.	Junjung Sirih	1	3	38	42
	Solok	15	10	285	310

Sumber: Kantor Kementerian Agama Kabupaten Solok

Source: Regional Office of Religious of Solok Regency

Tabel 4.3.16 Banyaknya Perkara Diterima dan Diputuskan Oleh Pengadilan Agama Koto Baru, 2016/ Number of Cases Reported and settled by Court of Religious Justice Office of Koto Baru, 2016

Jenis Perkara / Cases		Sisa Tahun Lalu/ <i>The rest of last year</i>	Diterima / <i>Reported</i>	Diputus-kan / <i>Settled</i>	Sisa + Lain-lain / <i>Others</i>
(1)		(2)	(3)	(4)	(5)
01.	Izin Poligami		1	1	
02.	Pembatalan Perkawinan				
03.	Pengangkatan Anak		1	1	
04.	Pencegahan Perkawinan				
05.	Cerai Talak	4	122	126	
06.	Cerai Gugat	7	266	268	5
07.	Harta Bersama		3	2	1
08.	Perwalian		8	8	
09.	Itsbat Nikah		113	113	
10.	Wali Adhal		3	3	
11.	Kewarisan				
12.	Dispensasi Kawin		14	14	
13.	Penetapan ahli waris				
14.	Hibah				
15.	Kelalaian Atas Kewajiban Suami/Nafkah istri				
16.	Eksekusi hak tanggungan		1	1	
Jumlah		11	532	537	6

Sumber: Kantor Pengadilan Agama Koto Baru

Source: Court of Religious Justice Office of Koto Baru

Tabel 4.3.17 Jumlah Perkara Yang Diputuskan oleh Pengadilan Agama Koto Baru, 2016/ Number of Case Reports Decides by Koto Baru Religious Court of Koto Baru, 2016

	Bulan/ Month	Izin Poligami/ Polygami Permit	Pengesahan Nikah/ Mariage Legalization	Persetujuan Talak/ Talak Agreement	Cerai Gugat/ Shock Divorce
	(1)	(2)	(3)	(4)	(5)
01.	Januari/January			4	6
02.	Pebruari/February		2	3	18
03.	Maret/March			6	26
04.	April/April		2	16	23
05.	Mei/May		7	12	32
06.	Juni/June		1	11	24
07.	Juli/July	1		1	9
08.	Agustus/August		3	9	25
09.	September		5	8	17
10.	Oktober/October		42	12	25
11.	November/November		39	11	22
12.	Desember/December		5	25	27
	Jumlah	1	106	118	254

Bersambung / To be Continued....

Lanjutan Tabel/Continued Table 4.3.17

	Bulan/ Month	Fasakh	Gugur	Lainya/ Others	Jumlah/ Total
	(1)	(2)	(3)	(4)	(5)
01.	Januari/January			1	11
02.	Pebruari/February			4	27
03.	Maret/March		1	4	37
04.	April/April		1	5	47
05.	Mei/May			8	59
06.	Juni/June			2	38
07.	Juli/July		1	3	15
08.	Agustus/August		1	6	44
09.	September		1	4	35
10.	Oktober/October			5	84
11.	November/November			7	79
12.	Desember/December		2	2	61
	Jumlah	0	7	51	537

Sumber: Kantor Pengadilan Agama Koto Baru

Source: Court of Religious Justice Office of Koto Baru

Tabel 4.3.18 Jumlah Perkara Yang Diterima oleh Pengadilan Agama Koto Baru, 2016/ Number of Case Reports Received by Koto Baru Religious Court of Koto Baru, 2016

Bulan/ Month	Izin Poligami/ Polygami Permit	Pengesahan Nikah/ Mariage Legalization	Persetujuan Talak/ Talak Agreement	Cerai Gugat/ Shock Divorce
(1)	(2)	(3)	(4)	(5)
Sisa tahun Lalu			4	7
01. Januari/January		1	9	42
02. Pebruari/February		1	7	20
03. Maret/March		2	15	35
04. April/April	1	5	18	20
05. Mei/May		4	7	22
06. Juni/June		1	1	18
07. Juli/July		2	9	21
08. Agustus/August		5	13	24
09. September		33	12	24
10. Oktober/October		53	12	21
11. November/November		4	15	16
12. Desember/December		2	4	3
Jumlah	1	113	126	273

Bersambung / To be Continued....

Lanjutan Tabel/Continued Table 4.3.18

Bulan/ Month		Fasakh	Lainya/ Others	Jumlah/ Total
(1)		(2)	(4)	(5)
Sisa tahun Lalu				11
01.	Januari/January		4	56
02.	Pebruari/February		2	30
03.	Maret/March		3	55
04.	April/April		2	46
05.	Mei/May		3	36
06.	Juni/June			20
07.	Juli/July		3	35
08.	Agustus/August		2	44
09.	September		5	74
10.	Oktober/October		2	88
11.	November/November		3	38
12.	Desember/December		1	10
Jumlah			30	543

Sumber: Kantor Pengadilan Agama Koto Baru

Source: Court of Religious Justice Office of Koto Baru

4.4 KRIMINALITAS/CRIME

Tabel 4.4.1 Banyaknya Kejahatan yang Terjadi pada Wilayah Hukum Kabupaten Solok Menurut Kejadian, 2016 / Number of Crimes in The Legal Territory of Police, 2016

	Kepolisian Sektor <i>Subdistrict Police Office</i>	Kejadian/ Event	Selesai/ Settled
	(1)	(2)	(3)
01.	TIB Umum / Unjuk Rasa / Bencana Alam <i>General Violation/Demonstration/Natural Disaster</i>	2	1
02.	Pembakaran / <i>Burning</i>		
03.	Kebakaran / <i>Fire</i>		
04.	Kesopanan / Susila / <i>Good Manners / Morality</i>		
05.	Perkosaan / <i>Raping</i>	3	1
06.	Perjudian / <i>Gambling</i>	13	6
07.	Meninggalkan orang yang perlu ditolong/ <i>Leave Some One Unhelped</i>		
08.	Pembunuhan / <i>Homicide</i>		
09.	Aniaya Ringan / <i>Light Battering</i>	38	15
10.	Aniaya Berat / <i>Heavy Battering</i>	193	83
11.	Pencurian Biasa / <i>Common Robbery</i>		
12.	Pencurian Berat / <i>Heavy Robbery</i>	127	9
13.	Pencurian dgn kekerasan(Curas) / <i>Armed Robbery</i>	5	1
14.	Penipuan / <i>Deception</i>	49	13
15.	Pengrusakan / <i>Act of Damaging</i>	51	20
16.	Kawin Tambah / <i>Take a 2 wife</i>		
17.	Pengancaman / <i>Possing a Threat</i>		
18.	Penghinaan / <i>Humiliation</i>	8	4
19.	Narkotika / <i>Drugs</i>	30	15
20.	Pornografi / <i>Pomography</i>		
21.	Curanmor / <i>Vehide Robbery</i>	90	11
22.	Perzinahan / <i>Sexual acts outside of marriage</i>	2	1
23.	Melarikan Gadis / <i>Abscond with a girl</i>	3	
24.	Lain-lain / <i>Others</i>		
	Jumlah	614	180

Sumber: Kantor Polisi Resort Solok
Source: Police Office of Solok Regency

Tabel 4.4.2 Jumlah Kecelakaan Lalu Lintas Menurut Jenis Korban di Wilayah Hukum Polres Kabupaten Solok, 2016/ *Number of Traffic Accident by Victims in Jurisdiction Police Office of Solok Regency ,2016*

	Kecamatan <i>Sub District</i>	Banyak Kejadian <i>Number of Accident</i>	Meninggal Dunia <i>Death</i>	Luka Berat <i>Severly Injured</i>	Luka Ringan <i>Slightly Injured</i>	Kerugian <i>Looses (000Rp)</i>
	(1)	(2)	(3)	(4)	(5)	(6)
1.	Pantai Cermin	7	1	8	3	21 500 000
2.	Lembah Gumanti	10	2	9	4	19 500 000
3.	Hiliran Gumanti	-	-	-	-	-
4.	Payung Sekaki	4	-	4	2	7 500 000
5.	Tigo Lurah	-	-	-	-	-
6.	Lembang Jaya	5	1	4	-	1 400 000
7.	Danau Kembar	8	-	8	4	34 300 000
8.	Gunung Talang	52	13	51	26	928 400 000
9.	Bukit Sundi	-	-	-	-	-
10.	IX Koto Sungai Lasi	-	-	-	-	-
11.	Kubung	47	3	60	18	114 100 000
12.	X Koto Diatas	-	-	-	-	-
13.	X Koto Singkarak	-	-	-	-	-
14.	Junjung Sirih	-	-	-	-	-
	Solok	133	20	144	57	1 144 600 000

Sumber: Kantor Polisi Resort Kabupatn Solok

Source: *Police Office of Solok Regency*

Tabel 4.4.3 Jumlah Perkara dan Terdakwa Perkara Pidana yang Diterima/Diselesaikan oleh Pengadilan Negeri Koto Baru Solok, 2016/ *Number of Criminal Cases and Accused who reported/settled by Court of Justice in Koto Baru Solok, 2016*

Bulan Month		Perkara Pidana/ Criminal Case			
		Tertunda Pending	Masuk/ New	Jumlah/ Total	Terdakwa/ Accused
(1)		(2)	(3)	(4)	(5)
1	Januari/January	15	10	5	11
2	Pebruari/February	20	10	9	10
3	Maret/March	21	11	7	17
4	April/April	25	12	10	15
5	Mei/May	27	15	14	14
6	Juni/June	28	21	15	27
7	Juli/July	34	6	13	11
8	Agustus/August	27	11	10	20
9	September	28	11	17	22
10	Oktober/October	22	14	11	13
11	November/November	25	13	6	6
12	Desember/December	32	9	15	11
Solok					

Sumber: Pengadilan Negeri Koto Baru

Source: Public Court of Solok

Tabel 4.4.4 Jumlah Perkara Perdata Gugatan yang diterima/ Diselesaikan oleh Pengadilan Negeri Koto Baru Solok, 2016/
Table Number of Civil Cases who reported/settled by Court of Justice in Koto Baru Solok ,2016

	Bulan Month	Perkara Perdata/ Civil Case			Sisa Bulan Ini/ Reporting This Month
		Tertunda Pending	Masuk/ New	Diselesaikan /Finished	
	(1)	(2)	(3)	(4)	(5)
1	Januari/January	10	3	5	8
2	Pebruari/February	8	2	0	10
3	Maret/March	10	1	0	11
4	April/April	11	3	2	12
5	Mei/May	12	2	2	12
6	Juni/June	12	1	2	11
7	Juli/July	11	2	2	11
8	Agustus/August	11	3	1	13
9	September	13	5	1	17
10	Oktober/October	17	5	1	21
11	November/November	21	6	2	25
12	Desember/December	25	5	2	28

Sumber: Pengadilan Negeri Koto Baru

Source: Public Court of Solok

Tabel 4.4.5 Jumlah Tahanan Tindak Pidana Khusus yang Diterima/Diselesaikan oleh Kejaksaan Negeri Solok/
Table Number of Civil Cases who reported/settled by Court of Justice in Solok,2016

Bulan Month	Perkara Perdata/ Quick Cases			Sisa Bulan Ini/ Reporting in This Month
	Sisa Bulan Ini/ Rest of Last Month	Masuk Bulan Ini/ Reported This Month	Diselesaikan/ Finished	
(1)	(2)	(3)	(4)	(5)
1 Januari/January				
2 Pebruari/February				
3 Maret/March		1		1
4 April/April	1			1
5 Mei/May	1			1
6 Juni/June	1			1
7 Juli/July	1			1
8 Agustus/August	1			1
9 September	1	1		2
10 Oktober/October	2			2
11 November/November	2			2
12 Desember/December	2			2

Sumber: Kejaksaan Negeri Solok

Source: Public Attorney of Solok

Tabel 4.4.6 Jumlah Tahanan Tindak Pidana Umum yang Diterima/Diselesaikan oleh Kejaksaan Negeri Solok/
Table *Number of Civil Cases who reported/settled by Court of Justice in Solok, 2016*

Perkara Pidana Umum/ Civil Cases				
Bulan Month	Sisa Bulan Ini/ Rest of Last Month	Masuk Bulan Ini/ Reported This Month	Diselesaikan/ Finished	Sisa Bulan Ini/ Reporting in This Month
(1)	(2)	(3)	(4)	(5)
1 Januari/January	7	3	3	4
2 Pebruari/February	4	7	6	5
3 Maret/March	5	3	2	6
4 April/April	6	6	6	6
5 Mei/May	6	8	5	9
6 Juni/June	9	5	5	9
7 Juli/July	9	3	1	11
8 Agustus/August	11	8	8	11
9 September	11	6	6	11
10 Oktober/October	11	5	3	13
11 November/November	13	5	4	14
12 Desember/December	14	8	6	16

Sumber: Kejaksaan Negeri Solok

Source: Public Attorney of Solok

Tabel 4.4.7 Jumlah Tahanan Tindak Pidana Umum yang Diterima/Diselesaikan oleh Kejaksaan Negeri Cabang Alahan Panjang Solok/ *Number of Civil Cases who reported/settled by Court of Justice in Branc Alahan Panjang Solok,2016*

Bulan Month	Perkara Pidana Umum/ Civil Cases			Sisa Bulan Ini/ Reporting in This Month
	Sisa Bulan Ini/ Rest of Last Month	Masuk Bulan Ini/ Reported This Month	Diselesaikan/ Finished	
(1)	(2)	(3)	(4)	(5)
1 Januari/January				
2 Pebruari/February				
3 Maret/March				
4 April/April			2	
5 Mei/May		7		
6 Juni/June	7	8	2	
7 Juli/July	8	2	4	
8 Agustus/August	2	1	1	
9 September	1		5	
10 Oktober/October			2	2
11 November/November		2		
12 Desember/December	2			2

Sumber: Kejaksaan Negeri Solok

Source: Public Attorney of Solok

Tabel 4.4.8 Jumlah Tahanan Tindak Pidana Umum yang Diterima/Diselesaikan oleh Kejaksaan Negeri Cabang Alahan Panjang Solok/ *Number of Civil Cases who reported/settled by Court of Justice in Alahan Panjang, 2016*

Bulan Month	Perkara Perdata/ Quick Cases			
	Sisa Bulan Ini/ Rest of Last Month	Masuk Bulan Ini/ Reported This Month	Diselesaikan/ Finished	Sisa Bulan Ini/ Reporting in This Month
(1)	(2)	(3)	(4)	(5)
1 Januari/January				
2 Pebruari/February				
3 Maret/March				
4 April/April			2	
5 Mei/May		7		
6 Juni/June	7	8	2	
7 Juli/July	8	2	4	
8 Agustus/August	2	1	1	
9 September	1		5	
10 Oktober/October			2	2
11 November/November		2		
12 Desember/December	2			2

Sumber: Kejaksaan Negeri Solok

Source: Public Attorney of Solok

Tabel 4.4.9 Banyaknya Organisasi Sosial yang Terdaftar Menurut Kecamatan di Kabupaten Solok, 2016/ *Number of Registered Social Organization by Subdistrict of Solok Regency ,2016*

Kecamatan/ Subdistrict	Organisi Berbadan Hukum/ Corporate Organization	Organisasi Tidak Berbadan Hukum/ Non Corporate Organization	Jumlah/ Total
(1)	(2)	(3)	(4)
1. Pantai Cermin	1		1
2. Lembah Gumanti	1		1
3. Hiliran Gumanti			
4. Payung Sekaki	1		1
5. Tigo Lurah			
6. Lembang Jaya			
7. Danau Kembar			
8. Gunung Talang	1	2	3
9. Bukit Sundi			
10. IX Koto Sungai Lasi			
11. Kubung	1		1
12. X Koto Diatas			
13. X Koto Singkarak	1		1
14. Junjung Sirih	1		1
Solok	6	2	8

Sumber: Dinas Sosial Kabupaten Solok

Source: Social Service of Solok Regency

Tabel 4.4.10 Banyaknya Organisasi Massa yang Terdaftar pada Kesbangpol Kabupaten Solok, 2016/ Number of Registered Social Organization at Kesbangpol Solok Regency ,2016

Kecamatan/ Subdistrict		Organisi Berbadan Hukum/ Corporate Organization
(1)		(2)
1.	Pantai Cermin	0
2.	Lembah Gumanti	1
3.	Hiliran Gumanti	1
4.	Payung Sekaki	1
5.	Tigo Lurah	0
6.	Lembang Jaya	2
7.	Dana u Kembar	0
8.	Gunung Talang	4
9.	Bukit Sundi	1
10.	IX Koto Sungai Lasi	1
11.	Kubung	2
12.	X Koto Diatas	0
13.	X Koto Singkarak	1
14.	Junjung Sirih	0
Solok		14

Sumber: Kesbangpol Kabupaten Solok

Source: Kesbangpol Service of Solok Regency

**Tabel 4.4.11 Banyaknya Penduduk, Penyandang Cacat, dan Jumlah
Table Penyandang Cacat yang Disantuni di Kabupaten Solok,
2016/ Population, Number of The Physically and The
Helped Ones by Subdistrict of Solok Regency ,2016**

Kecamatan/ Subdistrict		Jumlah Penyandang Cacat/ Number of Handicappeds	Penyandang Cacat yang telah disantuni/ Number of The Assisted Handicapped
(1)		(2)	(3)
1.	Pantai Cermin	28	1
2.	Lembah Gumanti	28	2
3.	Hiliran Gumanti	16	
4.	Payung Sekaki	71	1
5.	Tigo Lurah	41	
6.	Lembang Jaya	134	
7.	Danau Kembar	4	
8.	Gunung Talang	104	2
9.	Bukit Sundi	307	15
10.	IX Koto Sungai Lasi	26	1
11.	Kubung	79	4
12.	X Koto Diatas	57	1
13.	X Koto Singkarak	157	2
14.	Junjung Sirih	62	
Solok		1 114	29

Sumber: Dinas Sosial Kabupaten Solok

Source: Social Service of Solok Regency

Tabel 4.4.12 Banyaknya Panti Asuhan Menurut Status Kepemilikan di Kabupaten Solok, 2016/ Number of Foster Homes by Ownership of Solok Regency , 2016

	Kecamatan/ Subdistrict	Pemerintah/ State	Subsidi/ Subsidize	Swasta/ Private
	(1)	(2)	(3)	(4)
1.	Pantai Cermin		1	1
2.	Lembah Gumanti	1	1	1
3.	Hiliran Gumanti		1	1
4.	Payung Sekaki	1		
5.	Tigo Lurah			
6.	Lembang Jaya			
7.	Danau Kembar			
8.	Gunung Talang		2	2
9.	Bukit Sundi			
10.	IX Koto Sungai Lasi			
11.	Kubung	1	1	1
12.	X Koto Diatas			
13.	X Koto Singkarak	1	1	
14.	Junjung Sirih			
	Solok	4	7	6

Sumber: Dinas Sosial Kabupaten Solok

Source: Social Service of Solok Regency

Tabel 4.4.13 Banyaknya Karang Taruna, Organisasi Sosial dan Pekerja Sosial Masyarakat di Kabupaten Solok, 2016/ Number of Youth and Social Organization and Social Worker of Solok Regency , 2016

Kecamatan/ Subdistrict		Banyaknya/ Number				Tagana
		TKSK	Karang Taruna/ Youth Organiza tion	Organisa si Sosial/ Social Organiza tion	Pekerja Sosial Masyara kat/ Social Worker	
(1)		(2)	(3)	(4)	(5)	(6)
1.	Pantai Cermin	1	2	1	2	2
2.	Lembah Gumanti	1	4	1	4	2
3.	Hiliran Gumanti	1	3		3	
4.	Payung Sekaki	1	3		3	
5.	Tigo Lurah	1	5		5	
6.	Lembang Jaya	1	6		6	2
7.	Danau Kembar	1	2		2	1
8.	Gunung Talang	1	8	2	8	17
9.	Bukit Sundi	1	5		5	1
10.	IX Koto Sungai Lasi	1	9	1	9	2
11.	Kubung	1	8		8	6
12.	X Koto Diatas	1	9		9	1
13.	X Koto Singkarak	1	8	1	8	6
14.	Junjung Sirih	1	2		2	
		14	74	6	74	40

Sumber: Dinas Sosial Kabupaten Solok

Source: Social Service of Solok Regency

Tabel 4.4.14 Banyaknya Kegiatan Patroli per Bulan di Kabupaten Solok, 2016/ Number of Patrol Activities by Month of Solok Regency , 2016

	Bulan/ Month	Jumlah Patroli/ Patrol Activities
	(1)	(2)
1	Januari/January	4
2	Pebruari/February	6
3	Maret/March	7
4	April/April	12
5	Mei/May	15
6	Juni/June	17
7	Juli/July	18
8	Agustus/August	15
9	September	13
10	Oktober/October	12
11	November/November	6
12	Desember/December	4
	Solok	129

Sumber: Satuan Polisi Pamong Praja dan Pemadam Kebakaran Kabupaten Solok
Source: Civil Service Police and Fire Brigade of Solok Regency

4.5 LINGKUNGAN HIDUP/ENVIRONMENT

Tabel 4.5.1 Banyaknya Tempat Pembuangan Sampah per Kecamatan di Kabupaten Solok Menurut Kejadian, 2016 / Number of Garbage Dump by Subdistrict at Solok Regency, 2016

Kecamatan Subdistrict	Rata-rata Volume/Hari Average (Kg/hr)	Kemampuan Angkut per/ Capa bility M3/Ming gu	Banyaknya/ Number			
			TPS & Container (unit)	Kapasitas (M3)	TPA (Unit)	Kapasitas (M3)
(1)	(2)	(3)	(4)	(5)	(6)	(7)
1. Pantai Cermin	51 900,0				51 900,0	
2. Lembah Gumanti	130 637,5				130 637,5	
3. Hiliran Gumanti	43 755,0				43 755,0	
4. Payung Sekaki	22 520,0				22 520,0	
5. Tigo Lurah	26 572,5				26 572,5	
6. Lembang Jaya	71 970,0	6			71 970,0	6
7. Danau Kembar	45 790,0		4	24	45 790,0	
8. Gunung Talang	125 935,0	84	6	36	125 935,0	84
9. Bukit Sundi	64 490,0	18			64 490,0	18
10. IX Koto Sungai Lasi	27 490,0				27 490,0	
11. Kubung	149 335,0	66	10	60	149 335,0	66
12. X Koto Diatas	86 680,0				86 680,0	
13. X Koto Singkarak	52 112,5	18	2	12	52 112,5	18
14. Junjung Sirih	33 490,0	6	1	6	33 490,0	6
Solok	932 677,5	198	23	138	932 677,5	198

Sumber: Dinas Lingkungan Hidup Kabupaten Solok

Source: Environment Service Solok Regency

Tabel 4.5.2 Jumlah Armada dan Tenaga Kebersihan per Kecamatan, 2016 / Number Vehicle and Human Resources by Subdistrict at Solok Regency, 2016

Kecamatan Subdistrict	Banyaknya/ Number			
	Truk/ Truck	Becak Motor/ Pedicap Motor	Becak Dayung/ Pedicap Paddle	Tenaga Kerja/ Human Resources
(1)	(2)	(3)	(4)	(5)
1. Pantai Cermin				
2. Lembah Gumanti		1		
3. Hiliran Gumanti				
4. Payung Sekaki		2		
5. Tigo Lurah				
6. Lembang Jaya				
7. Danau Kembar				
8. Gunung Talang	1	5		22
9. Bukit Sundi	1	2		4
10. IX Koto Sungai Lasi				
11. Kubung	1	3		7
12. X Koto Diatas		1		
13. X Koto Singkarak	1	3		4
14. Junjung Sirih	1			1
Solok	5	17	0	38

Sumber: Dinas Lingkungan Hidup Kabupaten Solok

Source: Environment Service Solok Regency

Tabel 4.5.3 Banyaknya Usaha yang diawasi terhadap pelaksanaan Amdal/UKL-UPL per Kecamatan, 2016 / Number of Businesses Being Supervised on the Implementation of Environment Impact Analysis by Subdistrict at Solok Regency, 2016

Kecamatan Subdistrict	Banyaknya/ Number		
	Usaha/ Business	Aktif/ Aktived	Diawasi/ Supervised
(1)	(2)	(3)	(4)
1. Pantai Cermin	3	3	3
2. Lembah Gumanti	6	3	2
3. Hiliran Gumanti	2	1	1
4. Payung Sekaki			
5. Tigo Lurah	1		
6. Lembang Jaya			
7. Danau Kembar			
8. Gunung Talang	8	7	7
9. Bukit Sundi			
10. IX Koto Sungai Lasi			
11. Kubung	3	2	1
12. X Koto Diatas	2	2	2
13. X Koto Singkarak	2	2	2
14. Junjung Sirih	2	2	1
Solok	29	22	19

Sumber: Dinas Lingkungan Hidup Kabupaten Solok

Source: Environment Service Solok Regency

Tabel 4.5.4 Banyaknya Kejadian Bencana Alam per Kecamatan, 2016 /
Table Number of Natural Disaster by Subdistrict at Solok Regency, 2016

Kecamatan Subdistrict		Banyaknya/ Number					
		Kebakaran/ Fire	Gempa Bumi/ Earthquake	Banjir/ Flood	Angin Ribut/ Typhon	Tanah Longsor / Land Slide	Lainya/ Others
(1)		(2)	(3)	(4)	(5)	(6)	(7)
1.	Pantai Cermin	3		1		1	
2.	Lembah Gumanti	14					
3.	Hiliran Gumanti	3					
4.	Payung Sekaki	6				1	
5.	Tigo Lurah						
6.	Lembang Jaya	1					
7.	Danau Kembar	1			2		
8.	Gunung Talang	14				2	2
9.	Bukit Sundi	7		2		1	
10.	IX Koto Sungai Lasi	3		1	1	2	
11.	Kubung	17		3	4	3	1
12.	X Koto Diatas	6		1	1	7	
13.	X Koto Singkarak	18		1	4	6	1
14.	Junjung Sirih			1	2		3
Solok		93	0	10	14	23	7

Sumber: Dinas Lingkungan Hidup Kabupaten Solok

Source: Environment Service Solok Regency

Tabel 4.5.5 Banyaknya Kerugian Kejadian Bencana Alam per Kecamatan, 2016 / Number of Loss Natural Disaster by Subdistrict at Solok Regency, 2016

Kecamatan Subdistrict	Banyaknya/			
	Kepala Keluarga/ Head of Family	Penderita Jiwa/ Mental Disorders	Mati/ Dead	Cacat/ Disable
(1)	(2)	(3)	(4)	(5)
1. Pantai Cermin				
2. Lembah Gumanti				
3. Hiliran Gumanti				
4. Payung Sekaki				
5. Tigo Lurah				
6. Lembang Jaya				
7. Danau Kembar				
8. Gunung Talang			6	
9. Bukit Sundi				
10. IX Koto Sungai Lasi			2	
11. Kubung			1	
12. X Koto Diatas				
13. X Koto Singkarak			1	
14. Junjung Sirih			2	
Solok			12	

Sumber: Dinas Lingkungan Hidup Kabupaten Solok

Source: Environment Service Solok Regency

SOCIAL

PERTANIAN

AGRICULTURE



5

Produksi selama
Tahun 2016



Padi

353.317 Ton

Jagung




1630.60 Ton



Sapi Potong

37.025 Ekor

Ayam Ras petelur



20.950 Ekor



PENJELASAN TEKNIS

TECHNICAL NOTES

1. **Lahan sawah** adalah lahan pertanian yang berpetak-petak dan dibatasi oleh pematang (galengan), saluran untuk menahan/ menyalurkan air, yang biasanya ditanami padi sawah tanpa memandang dari mana diperoleh atau status lahan tersebut. Lahan yang dimaksud termasuk lahan yang terdaftar di Pajak Bumi Bangunan, Luran Pembangunan Daerah, lahan bengkok, lahan serobotan, lahan rawa yang ditanami padi dan lahan bekas tanaman tahunan yang telah dijadikan sawah, baik yang ditanami padi, palawija atau tanaman semusim lainnya.
2. **Tegal/Kebun** adalah lahan pertanian bukan sawah (lahan kering) yang ditanami tanaman semusim atau tahunan dan terpisah dengan halaman sekitar rumah serta penggunaannya tidak berpindah pindah.
3. **Ladang/Huma** adalah lahan pertanian bukan sawah (lahan kering) yang biasanya ditanami tanaman semusim dan penggunaannya hanya semusim atau dua musim, kemudian akan ditinggalkan bila sudah tidak subur
1. **Wetland** is agricultural land that separated by small dykes to resist water, where the main crop is usually wetland paddy without considering where it is got from or the status of the land. It includes the land that is registered at land income tax office, regional development contribution, 'bengkok' land, illegal ownership, swamps for rice cultivation, and annual crop land mark that has been used as rice field, which are both planted with paddy, secondary crops or the other seasonal crops.
2. **Dry field/Garden** is an dryland (unirrigated land) which is planted with seasonal or annual crops and separately from the yard around the house without shifting
3. **Unirrigated agricultural field /Shifting cultivation land** is dryland (unirrigated land) that usually is cultivated for seasonal crops and utilized only for one or two seasons, then it will be left when it is not fertile (shifting).

lagi (berpindah-pindah).
Kemungkinan lahan ini beberapa
tahun kemudian akan dikerjakan
kembali jika sudah subur.

*Maybe, this land will be used again
in a few years if it has been fertile.*

4. **Lahan yang sementara tidak diusahakan** adalah lahan yang biasanya diusahakan tetapi untuk sementara (lebih dari 1 (satu) tahun tetapi kurang dari atau sama dengan 2 (dua) tahun) tidak diusahakan, termasuk lahan sawah yang tidak diusahakan selama lebih dari 2 (dua) tahun.

4. ***Temporarily unused land*** is land that is regularly used but temporarily (more than a year but less or equal than two years) is unused, it includes wetland that is not cultivated more than two years.

5. Data pokok tanaman pangan yang dikumpulkan adalah luas panen dan produktivitas (hasil per hektar). Produksi tanaman pangan merupakan hasil perkalian antara luas panen dengan produktivitas. Pengumpulan data luas panen dilakukan setiap bulan dengan pendekatan area kecamatan di seluruh wilayah Indonesia. Pengumpulan data produktivitas dilakukan melalui pengukuran langsung pada plot ubinan berukuran 2½ m x 2½ m. Pengumpulan data produktivitas dilakukan setiap subround (empat bulanan) pada waktu panen petani.

5. *The main food crops data collected consists of harvested area and productivity (yield per hectare). Food crops production is generated by harvested area multiplied by productivity. The harvested area data is collected every month using sub district area approach in all sub district in Indonesia. The productivity data collection is conducted by a direct measurement in 2½m x 2½m crop cutting plot. The productivity measurement is conducted in every subround (four monthly) at the time when farmers are harvesting their crops.*

6. Data produksi padi dan palawija yang disajikan adalah dalam kualitas: gabah kering giling (padi), pipilankering (jagung), biji kering (kedelai dan kacang tanah), dan umbi basah (ubi kayu dan ubi jalar).

7. **Tanaman sayuran dan buah-buahan semusim**

Tanaman sayuran semusim adalah tanaman sumber vitamin, garam mineral dan lain-lain yang dikonsumsi dari bagian tanaman yang berupa daun, bunga, buah, dan umbinya, yang berumur kurang dari satu tahun.

Tanaman buah-buahan semusim adalah tanaman sumber vitamin, garam mineral, dan lain-lain yang dikonsumsi dari bagian tanaman yang berupa buah, berumur kurang dari satu tahun, tidak berbentuk pohon/rumpun tetapi menjalar dan berbatang lunak.

8. **Tanaman buah-buahan dan sayuran tahunan**

Tanaman buah-buahan tahunan adalah tanaman sumber vitamin, garam mineral, dan lain-lain yang dikonsumsi dari bagian tanaman yang berupa buah dan merupakan tanaman tahunan.

6. *Production of paddy and secondary crops data are presented in the form of: dry unhusked rice (paddy), dry loose maize (maize), dry shells crops (soybeans and peanuts), and fresh roots (cassava and sweet potatoes).*

7. **Seasonal vegetable and fruit plants**

Seasonal vegetable plants are plants which are the sources of vitamin, mineral salt, etc, consumed from the part of the plant in the form of leaf, flower, fruit, and root with the age of less than one year.

Seasonal fruit plants are plants which are the sources of vitamin, mineral salt, etc, consumed from the part of the plant in the form of fruits. These plants are creeps with the age of less than one year.

8. **Annual fruit and vegetable plants**

Annual fruit plants are plants which are the sources of vitamin, contained mineral salt, etc, consumed from the part of plant in the form of fruit and more than one year of age.

Annual vegetable plants are plants

Tanaman sayuran tahunan adalah tanaman sumber vitamin, garam mineral, dan lain-lain yang dikonsumsi dari bagian tanaman yang berupa daun dan atau buah yang berumur lebih dari satu tahun.

which are the sources of vitamin, contained mineral salt, etc, consumed from the part of the plant in the form of vegetable and more than one year of age.

9. **Tanaman biofarmaka** adalah tanaman yang bermanfaat untuk obat-obatan, kosmetik, dan kesehatan yang dikonsumsi atau digunakan dari bagian-bagian tanaman seperti daun, batang, buah, umbi (rimpang) ataupun akar.

9. **Medicinal plants** are plants which are useful for medicine. It is consumed from part of the plant such as leaf, flower, fruit, tuber, and root.

10. **Tanaman hias** adalah tanaman yang mempunyai nilai keindahan baik bentuk, warna daun, tajuk maupun bunganya, sering digunakan untuk penghias pekarangan dan lain sebagainya.

10. **Ornamental plants** are plants which have a beauty value, either in shape, colour of leaf or crown of flower, and they are often used as a yard decorator.

11. **Luas panen tanaman hortikultura** adalah luas tanaman sayuran, buah-buahan, biofarmaka, dan tanaman hias yang diambil hasilnya/dipanen pada periode pelaporan.

11. **Harvested area of horticulture** is area which vegetable, fruit, medicinal and ornamental plant of crop harvested during the period of report.

12. **Luas panen untuk tanaman sayuran** adalah luas tanaman yang dipanen sekaligus/habis/dibongkar dan luas tanaman yang dipanen berkali-kali (lebih dari satu kali)/belum habis.

12. **Harvested area of vegetables** is area of entirely plant harvested/demolished and plant harvested several times/undemolished.

Tanaman yang dipanen sekaligus/

Entirely plants harvested/demolished are plants usually

habis/dibongkar adalah tanaman yang sehabis panen langsung dibongkar/dicabut, terdiri dari bawang merah, bawang putih, bawangdaun, kentang, kol/kubis, kembang kol, petsai/sawi, wortel, lobak, dan kacang merah.

Tanaman yang dipanen berkali-kali (lebih dari satu kali)/belum habis adalah tanaman yang pemanenannya lebih dari satu kali dan biasanya dibongkar apabila panen terakhir sudah tidak memadai lagi, terdiri dari: kacang panjang, cabe besar, cabe rawit, jamur, tomat, terung, buncis, ketimun, labu siam, kangkung, bayam, melon, semangka, dan blewah.

harvested once and demolished to be substituted by other plants, consisting of: shallots, garlic, leeks, potato, cabbage, cauli flower, mustard green, carrots, chinese radish, and red kidney beans.

Plants harvested several times/ undemolished are plants usually harvested more than once and demolished in the case that the last harvest was economically not profitable. They consist of : yard long beans, chili, small chili, mushroom, tomatoes, egg plant, french beans, cucumber, pumpkin/chajota, swamp cabbage, spinach, melon, watermelon, and blewah .

13. Produksi hortikultura adalah hasil menurut bentuk produk dari setiap tanaman sayuran, buah-buahan, biofarmaka dan tanaman hias yang diambil berdasarkan luas yang dipanen/tanaman yang menghasilkan pada bulan/triwulan laporan.

13. *Horticulture production is the standard production quantity form of vegetable, fruit, medicinal and ornamental plant based on harvested area/the number of production plants reported monthly/quarterly.*

14. Data perkebunan besar dikumpulkan oleh BPS setiap bulan secara lengkap (sensus bulanan) dengan sistem surat pos. Khusus untuk tanaman kelapa, cengkeh, dan kapok, datanya diperoleh dari

14. *Data on estates are collected by the BPS every month on complete basis through a mailing system. Data on coconut, clove, and kapok, as well as on smallholder plantation, are acquired from the*

Direktorat Jenderal Perkebunan.
Data perkebunan rakyat juga diperoleh dari Direktorat Jenderal Perkebunan.

Directorate General of Estates.

15. Penghitungan luas tanaman perkebunan besar adalah pada keadaan akhir tahun dan tidak termasuk yang luasnya kurang dari 5 hektar.

15. Planted areas of estates refer to condition at the end of the year, and exclude areas less than 5 hectares.

16. Bentuk produksi perkebunan adalah; karet kering (karet), daun kering (teh dan tembakau), biji kering (kopi dan coklat), kulit kering (kayu manis dan kina), serat kering (rami), bunga kering (cengkeh), refined sugar (tebu dari perkebunan besar), gula mangkok (tebu dari perkebunan rakyat), ekivalen kopra (kopra), biji dan bunga (pala) serta minyak daun (sereh).

16. Production of estates crops are follows: dry rubber (rubber); dry leaves (tea and tobacco); dry beans (coffee and cocoa); dry bark (cassia vera and cinchona); dry fibre (rosella); dry flowers/buds (cloves); refined sugar (sugar cane from estate); cup sugar (sugar cane from smallholders); copra (copra); seeds and buds (nutmeg); and leaf oil (citronella).

17. Persediaan akhir tahun produksi perkebunan besar bukan merupakan cadangan penyangga (buffer stock).

17. The production availability of estates at the end of year is not the buffer stock.

18. Data Statistik Kehutanan sebagian besar merupakan data sekunder yang bersumber dari Kementerian Kehutanan.

18. Most of forestry statistics are secondary data obtained from the Ministry of Forestry.

19. Kawasan hutan adalah wilayah tertentu yang berupa hutan, yang ditunjuk dan atau ditetapkan oleh pemerintah untuk dipertahankan keberadaannya sebagai hutan tetap. Hal ini untuk menjamin kepastian hukum mengenai status kawasan hutan, letak batas dan luas suatu wilayah tertentu yang sudah ditunjuk menjadi kawasan hutan tetap.
20. Kawasan hutan Indonesia ditetapkan oleh Menteri Kehutanan dalam bentuk Surat Keputusan Menteri Kehutanan tentang Penunjukan Kawasan Hutan dan Perairan Provinsi. Penunjukan Kawasan Hutan ini disusun berdasarkan hasil pemaduserasian antara Rencana Tata Ruang Wilayah Provinsi (RTRWP) dengan Tata Guna Hutan Kesepakatan (TGHK).
21. Penunjukan kawasan hutan mencakup pula kawasan perairan yang menjadi bagian dari Kawasan Suaka Alam (KSA) dan Kawasan Pelestarian Alam (KPA).
22. Kawasan Suaka Alam (KSA) adalah
19. *Forest Area is a specific territory of forest ecosystem determined and or decided by the government as a permanent forest. Such decision is important to maintain the size of forest area and to ensure its legitimation and boundary demarcation of permanent forest.*
20. *Indonesian forest area is determined by the Minister of Forestry in the format of Ministerial Decree on the Designation of Provincial Forest Area and Inland Water, Coastal and Marine Ecosystem. The designation of Forest Area is formulated based on integrated and harmonized of Provincial Spatial Planning (RTRWP) and Forest Land Use by Consensus (TGHK).*
21. *The designation of forest area in some cases also cover inland water, coastal and marine ecosystem that may become part of Sanctuary Reserve Area (KSA) and Nature Conservation Area (KPA).*
22. *A Sanctuary Reserve Area is a*

kawasan dengan ciri khas tertentu, baik di darat maupun di perairan yang mempunyai fungsi pokok sebagai kawasan pengawetan keanekaragaman tumbuhan dan satwa serta ekosistemnya, yang juga berfungsi sebagai wilayah sistem penyangga kehidupan.

specific terrestrial or aquatic area having specific criteria for preserving biodiversity plant and animal as well as ecosystem, which also serve as life support system.

23. Kawasan Pelestarian Alam (KPA) adalah kawasan dengan ciri khas tertentu, baik di darat maupun di perairan yang mempunyai fungsi pokok perlindungan sistem penyangga kehidupan, pengawetan keanekaragaman jenis tumbuhan dan satwa, serta pemanfaatan secara lestari sumber daya alam hayati dan ekosistemnya.

23. *A Nature Conservation area is a specific terrestrial or aquatic area whose main function is to serve life support system and preserve diversity of plant and animal species, as well as to provide a sustainable utilization of living resources and their ecosystems.*

24. Berdasarkan Undang-Undang No. 41 Tahun 1999 tentang Kehutanan, kawasan hutan dibagi ke dalam kelompok Hutan Konservasi, Hutan Lindung, dan Hutan Produksi.

24. *In accordance to the Act on Forestry No. 41/1999, forest area is categorized as Conservation Forest, Protection Forest and Production Forest.*

25. Hutan Konservasi adalah kawasan hutan dengan ciri khas tertentu, yang mempunyai fungsi pokok pengawetan keanekaragaman tumbuhan dan satwa serta ekosistemnya.

25. *Conservation Forest is a forest area having specific characteristic established for the purposes of conservation of animal and plant species as well as their ecosystem.*

26. Hutan Lindung adalah kawasan hutan yang mempunyai fungsi pokok sebagai perlindungan sistem penyangga kehidupan untuk mengatur tata air, mencegah banjir, mengendalikan erosi, mencegah intrusi air laut, dan memelihara kesuburan tanah.
26. *Protection Forest is a forest area designated to serve life support system, maintain hydrological system, prevent of flood, erosion control, seawater intrusion, and maintain soil fertility.*
27. Hutan Produksi adalah kawasan hutan yang mempunyai fungsi pokok memproduksi hasil hutan. Hutan produksi terdiri dari Hutan Produksi Tetap (HP), Hutan Produksi Terbatas (HPT), dan Hutan Produksi yang dapat dikonversi.
27. *Production Forest is a forest area designated mainly to promote sustainable forest production. Production forest is classified as permanent production forest, limited production forest, and convertible production forest.*
28. Hutan Konservasi terdiri dari: Kawasan suaka alam berupa Cagar Alam (CA) dan Suaka Margasatwa (SM); kawasan pelestarian alam berupa Taman Nasional (TN), Taman Hutan Raya (THR), dan Taman Wisata Alam (TWA); Taman Buru (TB). Taman Buru adalah kawasan hutan yang ditetapkan sebagai tempat wisata berburu.
28. *Conservation Forest is divided into: Sanctuary Reserve area consists of Strict Nature Reserve and Wildlife Sanctuary. Nature conservation area consists of National Park (TN), Grand Forest Park (THR), and Nature Recreation Park (TWA); Game Hunting Park (TB) Game Hunting Park is forest area devoted for game hunting recreation.*
29. Penetapan lahan kritis mengacu pada lahan yang telah sangat rusak karena kehilangan penutupan vegetasinya, sehingga kehilangan atau berkurang fungsinya sebagai
29. *Critical land refers to a piece of land severely damaged due to lost of its vegetation cover so that its functions as water retention, erosion control, nutrient cycling,*

penahan air, pengendali erosi, siklus hara, pengatur iklim mikro, dan retensi karbon. Berdasarkan kondisi vegetasinya, kondisi lahan dapat diklasifikasikan sebagai: sangat kritis, kritis, agak kritis, potensial kritis, dan kondisi normal.

micro climate regulator and carbon retention are completely depleted. Based upon its vegetation condition, the land could be classified as : very critical, critical, slight critical, potential critical, and normal condition.

30. Reboisasi atau rehabilitasi hutan bertujuan untuk menghutankan kembali kawasan hutan yang kritis di wilayah daerah aliran sungai (DAS) yang dilaksanakan bersama masyarakat secara partisipatif.

30. *Reforestation or forest rehabilitation is intended to rehabilitate the critical land inside forest area or watershed to improve their ecological and hydrological functions. The activities were conducted with active participation of local communities who live nearby the target area.*

31. Pemanfaatan hasil hutan kayu adalah segala bentuk usaha yang memanfaatkan dan mengusahakan hasil hutan kayu dengan tidak merusak lingkungan dan tidak mengurangi fungsi pokok hutan. Kegiatan ini hanya dapat dilaksanakan pada areal hutan yang memiliki potensi untuk dilakukan kegiatan pemanfaatan hasil hutan kayu dan dapat dilaksanakan setelah diperoleh izin usaha.

31. *Commercial utilization of timber as forest product is activities to utilize timber without destructing the environment and undermining the main functions of the forest area. Those activities could only be executed in forest area with high commercial timber value with license.*

32. Izin Usaha Pemanfaatan Hasil Hutan Kayu (IUPHHK) pada hutan alam adalah izin untuk memanfaatkan

32. *The license to commercially utilize timber in natural forest is license to utilize production forest for which*

hutan produksi yang kegiatannya terdiri dari pemanenan atau penebangan, penanaman, pemeliharaan, pengamanan, pengolahan, dan pemasaran hasil hutan kayu. IUPHHK dapat diberikan kepada perorangan, koperasi, badan usaha swasta, dan BUMN/BUMD.

the activities consist of harvesting or felling, planting, tending, protecting, processing, and marketing. The license could be granted to individuals, cooperatives, private companies, state-owned enterprises/local government-owned enterprises.

33. Produksi hasil hutan utama yang dihasilkan dari hutan adalah kayu bulat. Produksi kayu bulat ini dihasilkan dari hutan alam melalui kegiatan perusahaan Hak Pengusahaan Hutan (HPH/IUPHHK), kegiatan ijin pemanfaatan kayu (IPK) dalam rangka pembukaan wilayah hutan, pembangunan Hutan Tanaman Industri (HTI), serta kegiatan hutan rakyat.

33. The main product of commercial forest operation is log. The log is harvested from various sources such as natural forest granted to concessionaires (IUPHHK/HPH), land clearing activities (IPK), industrial forest plantation (HTI) and community forest.

34. Kayu Gergajian merupakan kayu hasil konversi kayu bulat dengan menggunakan mesin gergaji, mempunyai bentuk yang teratur dengan sisi-sisi sejajar dan sudut-sudutnya siku dengan ketebalan tidak lebih dari 6 cm dan kadar air tidak lebih dari 18 persen. Kayu gergajian yang diolah langsung dari kayu bulat, wajib didukung dengan dokumen yang sah.

34. Sawn Timber Constitutes a sawmill product derived from logs as raw material. The product is characterized with regular forms having parallel sides at right angle to each other, thickness not more than 6 cm and moisture content not to exceed 18 percent. Sawn timber produced directly from logs must be certified by a legal document.

35. Kayu Lapis adalah panel kayu yang

35. Plywood is wood panel consisting

tersusun dari lapisan veneer dibagian luarnya, sedangkan dibagian intinya (core) bisa berupa veneer atau material lain, diikat dengan lem kemudian di-pres (ditekan) sedemikian rupa sehingga menjadi panel yang kuat. Termasuk dalam artian ini adalah kayu lapis yang dilapisi lagi dengan material lain.

of layers pressed together in between veneers; the core may be veneer or some other material, bound together with glue and pressed tightly together to make a strong panel. Included to this definition is plywood covered with other materials.

36. Data populasi ternak bersumber dari Direktorat Jenderal Peternakan dan Kesehatan Hewan Kementerian Pertanian, sedangkan jumlah pemotongan ternak merupakan hasil Survei Laporan Pemotongan Ternak. Pengumpulan data pemotongan ternak dilakukan secara lengkap setiap triwulan di seluruh Rumah Potong Hewan (RPH) dan Tempat Pemotongan Hewan (TPH) yang ada di Indonesia. Pada tahun 2013 jumlah Dokumen RPH/TPH hasil pencacahan yang diolah sebanyak 4.033.

36. Data of domestic livestock population are obtained from the Directorate General of Livestock and Animal Health Service, while data on the number of animals slaughtered are based on the quarterly survey conducted by BPS. This survey is a complete enumeration on all slaughterhouses and abattoirs in Indonesia. There are 4,033 covered in 2013.

37. Data statistik perikanan merupakan data sekunder yang bersumber dari Direktorat Jenderal Perikanan Tangkap dan Direktorat Jenderal Budidaya. Statistik perikanan dibedakan atas data Perikanan Tangkap dan Perikanan Budidaya. Perikanan Tangkap diklasifikasikan

37. Fishery Statistics are secondary data obtained from the Directorate General of Capture Fisheries and Directorate General of Aquaculture. Fishery statistics are categorized into capture fisheries and aquaculture. Capture fisheries are further classified into marine

atas penangkapan ikan di laut dan penangkapan ikan di perairan umum. Perikanan Budidaya diklasifikasikan atas jenis budidaya yaitu budidaya laut, tambak, kolam, karamba, jaring apung, dan sawah.

capture fisheries and inland open water capture fisheries. Aquaculture are further classified into several types of culture: marine culture, brackish water pond, fresh water pond, cage, floating net, and fish breeding in paddy fields.

38. Rumah Tangga Perikanan Tangkap adalah rumah tangga yang melakukan kegiatan penangkapan ikan/binatang air lainnya/tanaman air dengan tujuan sebagian/seluruh hasilnya untuk dijual.

38. *A capture fishery household is a household conducting activities in catching fishes/other aquatic animals/aquatic plants, for which the products are wholly or partly to be sold.*

39. Rumah Tangga Perikanan Budidaya adalah rumah tangga yang melakukan kegiatan budidaya ikan/binatang air lainnya/tanaman air dengan tujuan sebagian/seluruh hasilnya untuk dijual.

39. *An aquaculture fishery household is a household conducting activities in culturing fishes/other aquatic animals/aquatic plants, for which the products are wholly or partly to be sold. different types of parameters.*

ULASAN

DESCRIPTION

Produksi padi di Kabupaten Solok pada Tahun 2016 tercatat sebesar 353.317 ton. Produksi jagung tahun 2016 mengalami peningkatan dibandingkan tahun 2015 yaitu dari 1.270,7 ton pada 2015 menjadi 1.630,6 ton pada tahun 2016 dengan luas panen 281 Ha

Total paddy production in Solok in 2016 is 353.317 tons. Total corn production also increased in 2016 is 1.630,0 tons from 1.270,7 tons in 2015 and harvested area is 218 Ha.

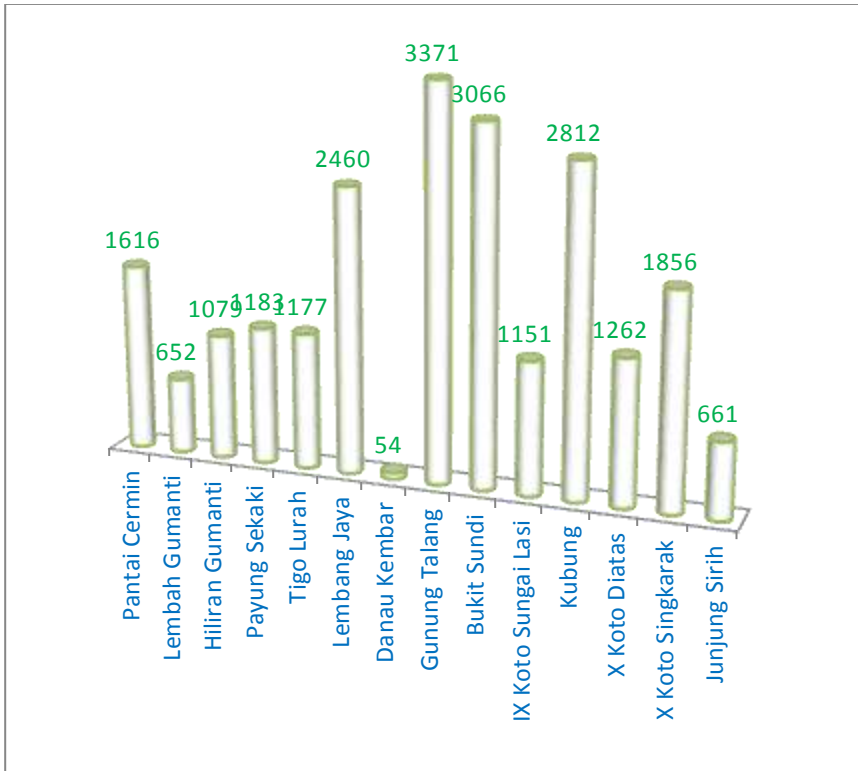
Tanaman sayur-sayuran dengan produksi terbesar tahun 2016 di Kabupaten Solok adalah Bawang Merah 59.045. Sedangkan buah-buahan terbanyak diproduksi oleh tanaman Markisa 84.257,1.

The largest production of vegetables in Solok in 2016 is Onion 59.045. Otherwise fruits is Passion Fruit 84.257,1.

Dinas Peternakan dan Perikanan Kabupaten Solok mencatat sebanyak 39.601 sapi. Sementara itu, populasi unggas terbesar adalah ayam pedaging 2.095.000.

Livestock and Fisheries Office of Solok Regency recorded as many as 39.601 cows. Meanwhile, the biggest poultry population is broilers 2.095.000.

Gambar 5.1 Luas Lahan Sawah Menurut Kecamatan di Kabupaten Solok (hektar), 2016/ *Area of Wetland by Subdistrict in Solok Regency, 2016*



Sumber: Dinas Pertanian Kabupaten Solok

Source: Agriculture Service of Solok Regency

5.1 TANAMAN PANGAN/FOOD CROPS

Tabel 5.1.1 Luas Lahan Sawah Menurut Kecamatan dan Jenis Pengairan di Kabupaten Solok (hektar), 2016/ Area of Wetland by Subdistrict and Type of Irrigation in Solok Regency, 2016

	Kecamatan <i>Subdistrict</i>	Irigasi <i>Irrigation</i>	Non Irigasi <i>Non Irrigation</i>	Jumlah <i>Total</i>
	(1)	(2)	(3)	(4)
1.	Pantai Cermin	1 616	-	1 616
2.	Lembah Gumanti	652	231	883
3.	Hiliran Gumanti	1 079	80	1 159
4.	Payung Sekaki	1 183	88	1 271
5.	Tigo Lurah	1 177	20	1 197
6.	Lembang Jaya	2 460	-	2 460
7.	Danau Kembar	54	-	54
8.	Gunung Talang	3 371	-	3 371
9.	Bukit Sundi	3 066	-	3 066
10.	IX Koto Sungai Lasi	1 151	38	1 189
11.	Kubung	2 812	326	3 138
12.	X Koto Diatas	1 262	115	1 377
13.	X Koto Singkarak	1 856	141	1 997
14.	Junjung Sirih	661	-	661
	Solok	22 400	1 039	23 439

Sumber: Dinas Pertanian Kabupaten Solok

Source: Agriculture Service of Solok Regency

Tabel 5.1.2 Luas Lahan Sawah Menurut Jenis Pengairannya di Kabupaten Solok/ *Area of Land By Type of Irrigation of Solok Regency*

Jenis Pengairan <i>Type Of Irrigation</i>		Luas Lahan <i>Area of Land</i> (Ha)
(1)		(2)
1.	Irigasi Teknis/ <i>Technical Irrigation</i>	6 637
2.	Irigasi Setengah Teknis/ <i>Semi Technical Irrigation</i>	5 528
3.	Irigasi Sederhana PU/ <i>Non Technical Irrigation</i>	5 975
4.	Irigasi Non PU / <i>Non Government Irrigation</i>	4 260
5.	Tadah Hujan / <i>Rain Fed</i>	1 039
6.	Lainnya/ <i>Others</i>	0
Solok		23 439

Sumber: Dinas Pertanian Kabupaten Solok

Source: Agriculture Service of Solok Regency

Tabel 5.1.3 Luas Lahan Sawah Menurut Jenis Irigasi di Kabupaten Solok, 2016/ Are of Wetland by Tipe of Irigation in Solok Regency, 2016

Kecamatan <i>Subdistrict</i>	Jenis Irigasi/ <i>Type of Irigation</i>				Tada Hujan <i>Rain Fed</i>	Jumlah <i>Total</i>
	Teknis <i>Technical</i>	Setengah Teknis <i>Semi Technical</i>	Sederhana <i>Simple</i>	Non PU Non <i>Government Irrigation</i>		
(1)	(2)	(3)	(4)	(5)		
1. Pantai Cermin	720	88	342	466	-	1 616
2. Lembah Gumanti	-	304	348	-	231	883
3. Hiliran Gumanti	-	-	473	606	80	1 159
4. Payung Sekaki	525	-	227	431	88	1 271
5. Tigo Lurah	-	-	665	512	20	1 197
6. Lembang Jaya	839	893	41	687	-	2 460
7. Danau Kembar	-	-	-	54	-	54
8. Gunung Talang	608	1 673	1090	-	-	3 371
9. Bukit Sundi	1 730	596	6	734	-	3 066
10. IX Koto Sungai Lasi	126	75	787	163	38	1 189
11. Kubung	1 330	1 002	80	400	326	3 138
12. X Koto Diatas	-	113	1 014	135	115	1 377
13. X Koto Singkarak	650	392	776	38	141	1 997
14. Junjung Sirih	109	392	126	34	-	661
Solok	6 637	5 528	5 975	4 260	1 039	23 439

Sumber: Dinas Pertanian Kabupaten Solok

Source: Agriculture Service of Solok Regency

Tabel 5.1.4 Luas Lahan Tegal/Kebun, Ladang/Huma, dan Lahan yang Sementara Tidak Diusahakan Menurut Kecamatan di Kabupaten Solok (hektar), 2016/ Area of Dry Field/Garden, Shifting Cultivation, Land and Temporarily Unused Land by Subdistrict in Solok Regency (hectar), 2016

Kecamatan Subdistrict		Tegal/Kebun Dry Field/Garden	Ladang/Huma Shifting Cultivation	Sementara Tidak Diusahakan Temporarily Unused
(1)		(2)	(3)	(4)
1.	Pantai Cermin	2 765	4 703	856
2.	Lembah Gumanti	3 222	3 645	14 418
3.	Hiliran Gumanti	741	252	410
4.	Payung Sekaki	823	1 335	850
5.	Tigo Lurah	395	340	3 100
6.	Lembang Jaya	759	1 801	530
7.	Danau Kembar	693	1 076	140
8.	Gunung Talang	992	435	581
9.	Bukit Sundi	2 914	144	109
10.	IX Koto Sungai Lasi	2 263	384	1 102
11.	Kubung	2 815	1 015	5
12.	X Koto Diatas	685	540	6 036
13.	X Koto Singkarak	868	519	2 391
14.	Junjung Sirih	745	2 308	1 798
Solok		20 680	18 497	32 326

Sumber: Dinas Pertanian Kabupaten Solok

Source: Agriculture Service of Solok Regency

Tabel 5.1.5 Luas Lahan dan Presentase Menurut Jenis Penggunaannya di Kabupaten Solok/ *Size of Area and Percentage of Land Area by Kind of Use in Solok Regency*

Jenis Penggunaan <i>Kind Of Use</i>	Luas Lahan <i>Area of Land (Ha)</i>	
	2015	2016
(1)	(2)	(3)
1. Lahan Sawah/ <i>Wet Land</i>	23 426	23 439
Pekarangan, Bangunan dan Halaman		
2. Sekitarnya/ <i>House Yard, Building and Their Surrounding</i>	7 153	7 163
Tegal, Kebun, Ladang dan Huma/ <i>Dry Land Cultivation, Planting Unirrigated Field and Field for rice Cultivation</i>	38 862	39 177
4. Perkebunan/ <i>Estate</i>	10 082	10 070
5. Kebun Campuran / <i>Mixed Plantation</i>	-	-
6. Hutan Negara / <i>State Forest</i>	145 320	145 320
7. Hutan Rakyat / <i>People Forest</i>	60 893	60 893
8. Sementara tidak diusahakan / <i>Temporarily Not Being Worked Land</i>	32 492	32 326
9. Semak-semak / Alang-alang / <i>Underbrush / Coarse Grass</i>	3 431	3 417
10. Rawa-rawa / <i>Swamp Forest</i>	4	4
11. Kolam / <i>Water Reservoir</i>	334	334
12. Tambak / <i>Earthen Dam</i>	-	-
13. Lain-lain / <i>Others</i>	51 803	51 657
Solok	373 800	373 800

Sumber: Dinas Pertanian Kabupaten Solok

Source: Agriculture Service of Solok Regency

Tabel 5.1.6 Luas Lahan Sawah Yang Dapat Ditanami Padi Menurut Jenis Pengairannya di Kabupaten Solok/ *Area of Paddy Palnted in Wet Land by Type of Irrigation*

Jenis Pengairan <i>Type Of Irrigation</i>		Luas Lahan <i>Area of Land</i> (Ha)
(1)		(2)
1.	Irigasi/ <i>Irrigation</i>	22 400
	-satu kali/ <i>Once</i>	638
	-dua kali/ <i>Twice</i>	3 141
	-tiga kali/ <i>Three Time</i>	18 621
2.	Tadah Hujan/ <i>Rain Fed</i>	1 039
	-satu kali/ <i>Once</i>	593
	-dua kali/ <i>Once</i>	274
	-tiga kali/ <i>Once</i>	172
3.	Lainnya/ <i>Others</i>	0
Solok		23 439

Sumber: Dinas Pertanian Kabupaten Solok

Source: *Agriculture Service of Solok Regency*

Tabel 5.1.7 Luas Lahan Menurut Jenis Penggunaannya per Kecamatan, 2016/ Area of Land by Kind of Use per Sub District, 2016

Jenis Penggunaan Kind Of Use	Kecamatan Sub District			
	Pantai Cermin	Lembah Gumanti	Hiliran Gumanti	Payung Sekaki
(1)	(2)	(3)	(4)	(5)
Lahan Pertanian / Farm Land	34 964	43 667	24 362	27 631
Lahan Sawah / Wet Land	1 616	883	1 159	1 271
a. Irigasi	1 616	652	1 079	1 183
b. Tadah Hujan / Wet rain	0	231	80	88
c. Pasang Surut / Valley	0	0	0	0
d. Lebak / Swamp	0	0	0	0
Lahan Bukan Sawah / Dry Land	33 348	42 784	23 203	26 360
a. Tegal/Kebun / Dry Field	2 765	3 222	741	823
b. Ladang/Huma /Shifting Cultivation	4 703	3 645	252	1335
c. Perkebunan / Garden	0	0	809	759
d. Ditanami Pohon/Hutan Rakyat / Private Wood Forested Land	20 403	949	578	6 518
e. Padang Penggembalaan/Grass Land	0	22	245	75
f. Sementara Tidak Diusahakan/ Temporary Fallow Land	856	14 418	410	850
g. Lainnya / Others	4 621	20 528	20 168	16 000
Lahan Bukan Pertanian / Not Farm Land	1 636	2 305	1 966	8 819
a. Rumah, bangunan&lainnya / House, building and Others	1 636	2 305	1 966	8 819
Solok	36 600	45 972	26 328	36 450

Bersambung / To be Continued....

Lanjutan Tabel/Continued Table 5.1.7

Jenis Penggunaan Kind Of Use	Kecamatan Sub District Ha			
	Tigo Lurah	Lembang Jaya	Danau Kembar	Gunung Talang
(1)	(2)	(3)	(4)	(5)
Lahan Pertanian / Farm Land	58 898	9 331	4 108	26 621
Lahan Sawah / Wet Land	1 197	2 460	54	3 371
a. Irigasi	1 177	2 460	54	3 371
b. Tadah Hujan / Wet rain	20	-	-	-
c. Pasang Surut / Valley	-	-	-	-
d. Lebak / Swamp	-	-	-	-
Lahan Bukan Sawah / Dry Land	57 701	6 871	4 054	23 250
a. Tegal/Kebun / Dry Field	395	759	693	992
b. Ladang/Huma /Shifting Cultivation	340	1 801	1 076	435
c. Perkebunan / Garden	575	35	94	4 072
d. Ditanami Pohon/Hutan Rakyat / Private Wood Forested Land	7 650	1 070	61	4 908
e. Padang Penggembalaan/Grass Land	7	-	-	242
f. Sementara Tidak Diusahakan/ Temporary Fallow Land	3 100	530	140	581
g. Lainnya / Others	45 634	2 676	1 990	12 020
Lahan Bukan Pertanian / Not Farm Land	1 352	659	2 902	11 879
a. Rumah, bangunan&lainnya / House, building and Others	1 352	659	2 902	11 879
Solok	60 250	9 990	7 010	38 500

Bersambung / To be Continued....

Lanjutan Tabel/Continued Table 5.1.7

Jenis Penggunaan Kind Of Use	Kecamatan Sub District		
	Bukit Sundi	IX Koto Sei Lasi	Kubung
(1)	(2)	(3)	(4)
Lahan Pertanian / Farm Land	9 342	15 115	16 257
Lahan Sawah / Wet Land	3 066	1 189	3 138
a. Irigasi	3 066	1 151	2 812
b. Tadah Hujan / Wet rain	0	38	326
c. Pasang Surut / Valley	0	0	0
d. Lebak / Swamp	0	0	0
Lahan Bukan Sawah / Dry Land	6 276	13 926	13 119
a. Tegal/Kebun / Dry Field	2 914	2 263	2 815
b. Ladang/Huma /Shifting Cultivation	144	384	1 015
c. Perkebunan / Garden	710	134	0
d. Ditanami Pohon/Hutan Rakyat / Private Wood Forested Land	2 124	5 630	2 152
e. Padang Pengembalaan/Grass Land	46	2 310	12
f. Sementara Tidak Diusahakan/ Temporary Fallow Land	109	1 102	5
g. Lainnya / Others	229	2 103	7 120
Lahan Bukan Pertanian / Not Farm Land	1 558	1 985	2 943
a. Rumah, bangunan&lainnya / House, building and Others	1 558	1 985	2 943
Solok	10 900	17 100	19 200

Bersambung / To be Continued....

Lanjutan Tabel/Continued Table 5.1.7

Jenis Penggunaan <i>Kind Of Use</i>	Kecamatan <i>Sub District</i>		
	X Koto Diatas	X Koto Singkarak	Junjung Sirih
(1)	(2)	(3)	(4)
Lahan Pertanian / Farm Land	24 542	29 167	10 050
Lahan Sawah / Wet Land	1 377	1 997	661
a. Irigasi	1 262	1 856	661
b. Tadah Hujan / Wet rain	115	141	
c. Pasang Surut / Valley	-	-	
d. Lebak / Swamp	-	-	
Lahan Bukan Sawah / Dry Land	23 165	27 170	9 389
a. Tegal/Kebun / Dry Field	685	868	745
b. Ladang/Huma /Shifting Cultivation	540	519	2 308
c. Perkebunan / Garden	1 151	345	1 386
d. Ditanami Pohon/Hutan Rakyat / Private Wood Forested Land	2 279	5 313	1 258
e. Padang Pengembalaan/Grass Land	192	243	23
f. Sementara Tidak Diusahakan/ Temporary Fallow Land	6 063	2 391	1 798
g. Lainnya / Others	12 255	17 491	1 871
Lahan Bukan Pertanian / Not Farm Land	1 158	383	200
a. Rumah, bangunan&lainnya / House, building and Others	1 158	383	200
Solok	25 700	29 550	10 250

Sumber: Dinas Pertanian Kabupaten Solok

Source: Agriculture Service of Solok Regency

Tabel 5.1.8 Luas Tanam, Luas Panen dan Produksi Tanaman Padi dan Palawija, 2016/ *Planted Area, Harvested Area and Production of Paddy Palawija, 2016*

Jenis Tanaman	2015 (ha)			2016 (ha)		
	Luas Tanam <i>Planted Area</i>	Luas Panen <i>Harvested Area</i>	Produksi <i>Production</i>	Luas Tanam <i>Planted Area</i>	Luas Panen <i>Harvested Area</i>	Produksi <i>Production</i>
(1)	(2)	(3)	(4)	(5)	(6)	(7)
1. Padi Sawah / <i>Wet land Paddy</i>	62 471,00	60 595,00	336 483,5	62 193,00	61 673,00	353 317,00
2. Padi Ladang/ <i>Dry Land Paddy</i>	0,00	0,00	0,00	0,00	0,00	0,00
3. Jagung/ <i>Maize</i>	599,00	219,00	1270,7	633,00	281,00	1 630,60
4. Ubi Kayu/ <i>Cassava</i>	224,00	259,00	10 599,00	205,00	209,00	8 374,90
5. Ubi Jalar / <i>Sweet Potatoes</i>	998,00	1 019,00	42 087,2	1 196,00	1 101,00	45 464,80
6. Kacang Tanah / <i>Peanuts</i>	128,00	140,00	304,9	107,00	105,00	227,50
7. Kacang Kedelai / <i>Soya beans</i>	26,00	23,00	38,00	7,00	1,00	1,70
8. Kacang Hijau/ <i>Green Pea</i>	4,00	7,00	8,90	3,00	4,00	5,10

Sumber: Dinas Pertanian Kabupaten Solok

Source: Agriculture Service of Solok Regency

Tabel 5.1.9 Luas Tanam, Luas Panen dan Produksi Tanaman Padi dan Palawija per Kecamatan, 2016/ *Planted Area, Harvested Area and Production of Paddy Palawija by Sub District, 2016*

Kecamatan <i>Subdistrict</i>	Padi Sawah / <i>Wet land Paddy</i>			Padi Ladang/ <i>Dry Land Paddy</i>		
	Luas Tanam <i>Planted Area</i>	Luas Panen <i>Harvested Area</i>	Produksi <i>Production</i>	Luas Tanam <i>Planted Area</i>	Luas Panen <i>Harvested Area</i>	Produksi <i>Production</i>
(1)	(2)	(3)	(4)	(5)	(6)	(7)
1. Pantai Cermin	4.130,5	4.510,2	21 649,00	0	0	0,00
2. Lembah Gumanti	1.157,5	1.390,4	5 533,80	0	0	0,00
3. Hiliran Gumanti	3.031,5	3.088,0	16 057,60	0	0	0,00
4. Payung Sekaki	3.482,7	3.482,2	18 734,20	0	0	0,00
5. Tigo Lurah	3.180,7	3.232,9	17 069,70	0	0	0,00
6. Lembang Jaya	6.520,9	6.290,9	34 977,40	0	0	0,00
7. Danau Kembar	34,8	17,4	60,00	0	0	0,00
8. Gunung Talang	9.692,9	9.633,0	57 990,70	0	0	0,00
9. Bukit Sundi	8.884,2	8.884,2	54 637,80	0	0	0,00
10. IX Koto Sungai Lasi	3.040,6	2.882,4	16 285,60	0	0	0,00
11. Kubung	8.933,5	8.618,5	50 676,80	0	0	0,00
12. X Koto Diatas	2.771,1	2.925,7	15 652,50	0	0	0,00
13. X Koto Singkarak	5.415,3	4.865,1	32 693,50	0	0	0,00
14. Junjung Sirih	1.916,9	1.852,2	11 298,40	0	0	0,00
Solok	62 193,1	61.673,1	353 317,00	0	0	0,00

Bersambung / To be Continued....

Lanjutan Tabel/Continued Table 5.1.9

Kecamatan Subdistrict		Jagung / Maize			Ubi Kayu/ Cassava		
		Luas Tanam Planted Area	Luas Panen Harvested Area	Produksi Production	Luas Tanam Planted Area	Luas Panen Harvested Area	Produksi Production
(1)		(2)	(3)	(4)	(5)	(6)	(7)
1.	Pantai Cermin	114,00	63,00	368,55	36,00	36,00	1 426,00
2.	Lembah Gumanti	30,00	10,00	42,00	12,00	12,00	499,40
3.	Hiliran Gumanti	21,00	23,00	101,66	11,00	12,00	478,20
4.	Payung Sekaki	21,00	0,00	0,00	8,00	11,00	415,90
5.	Tigo Lurah	13,00	0,00	0,00	12,00	12,00	486,60
6.	Lembang Jaya	78,75	8,00	32,80	24,00	17,00	691,10
7.	Danau Kembar	6,00	4,00	16,40	0,00	0,00	0,00
8.	Gunung Talang	81,00	0,00	0,00	13,00	12,00	506,60
9.	Bukit Sundi	23,30	25,00	137,50	15,00	31,00	1 308,80
10.	IX Koto Sungai Lasi	39,00	0,00	0,00	11,00	10,00	397,50
11.	Kubung	36,00	67,00	438,18	39,00	40,00	1 516,00
12.	X Koto Diatas	54,00	41,00	225,50	11,00	5,00	202,80
13.	X Koto Singkarak	72,50	3,50	23,45	11,00	6,00	243,30
14.	Junjung Sirih	43,50	36,50	244,55	2,00	5,00	202,80
Solok		633,05	281,00	1 630,59	205,00	209,00	8 375,00

Bersambung / To be Continued...

Lanjutan Tabel/Continued Table 5.1.9

Kecamatan Subdistrict		Ubi Jalar / Sweet Potatoes			Kacang Tanah / Peanuts		
		Luas Tanam Planted Area	Luas Panen Harvested Area	Produksi Production	Luas Tanam Planted Area	Luas Panen Harvested Area	Produksi Production
		(2)	(3)	(4)	(5)	(6)	(7)
1.	Pantai Cermin	20,00	17,00	656,20	78,00	82,00	180,40
2.	Lembah Gumanti	263,00	271,00	11 273,60	0,00	0,00	0,00
3.	Hiliran Gumanti	15,00	14,00	529,90	0,00	0,00	0,00
4.	Payung Sekaki	31,00	33,00	1 273,80	0,00	0,00	0,00
5.	Tigo Lurah	15,00	16,00	632,00	0,00	0,00	0,00
6.	Lembang Jaya	402,00	374,00	15 895,00	0,00	1,00	2,00
7.	Danau Kembar	276,00	213,00	8 754,30	0,00	0,00	0,00
8.	Gunung Talang	131,00	129,00	5 224,50	16,00	13,00	27,95
9.	Bukit Sundi	16,00	5,00	193,00	2,00	2,00	4,00
10.	IX Koto Sungai Lasi	3,00	1,00	35,50	1,00	0,00	0,00
11.	Kubung	20,00	24,00	864,00	0,00	1,00	2,15
12.	X Koto Diatas	0,00	0,00	0,00	0,00	0,00	0,00
13.	X Koto Singkarak	2,00	2,00	70,00	4,00	2,00	4,22
14.	Junjung Sirih	2,00	2,00	63,00	5,50	3,50	6,79
Solok		1 196,00	1 101,00	45 464,80	106,50	104,50	227,51

Bersambung / To be Continued...

Lanjutan Tabel/Continued Table 5.1.9

Kecamatan Subdistrict		Kacang Kedelai / Soya beans			Kacang Hijau/ Green Pea		
		Luas Tanam Planted Area	Luas Panen Harvested Area	Produksi Production	Luas Tanam Planted Area	Luas Panen Harvested Area	Produksi Production
		(2)	(3)	(4)	(5)	(6)	(7)
1.	Pantai Cermin	0,00	0,00	0,00	0,00	0,00	0,00
2.	Lembah Gumanti	0,00	0,00	0,00	0,00	0,00	0,00
3.	Hiliran Gumanti	0,00	0,00	0,00	0,00	0,00	0,00
4.	Payung Sekaki	3,00	0,00	0,00	0,00	0,00	0,00
5.	Tigo Lurah	0,00	0,00	0,00	0,00	0,00	0,00
6.	Lembang Jaya	0,00	0,00	0,00	0,00	0,00	0,00
7.	Danau Kembar	0,00	0,00	0,00	0,00	0,00	0,00
8.	Gunung Talang	0,00	0,00	0,00	0,00	0,00	0,00
9.	Bukit Sundi	0,00	0,00	0,00	0,00	0,00	0,00
10.	IX Koto Sungai Lasi	4,00	1,00	1,65	3,00	4,00	5,00
11.	Kubung	0,00	0,00	0,00	0,00	0,00	0,00
12.	X Koto Diatas	0,00	0,00	0,00	0,00	0,00	0,00
13.	X Koto Singkarak	0,00	0,00	0,00	0,00	0,00	0,00
14.	Junjung Sirih	0,00	0,00	0,00	0,00	0,00	0,00
Solok		7,00	1,00	1,65	3,00	4,00	5,00

Sumber: Dinas Pertanian, Kabupaten Solok

Source: Agriculture Service of Solok Regency

5.2 HORTIKULTURA/HORTICULTURE

Tabel 5.2.1 Luas Tanam, Luas Panen dan Produksi Tanaman Sayuran 2016/ Planted Area, Harvested Area and Production of Vegetables, 2016

Jenis Tanaman	2015 (ha)			2016 (ha)		
	Luas Tanam Planted Area	Luas Panen Harvested Area	Produksi Production	Luas Tanam Planted Area	Luas Panen Harvested Area	Produksi Production
(1)	(2)	(3)	(4)	(5)	(6)	(7)
1. Bawang Merah /Onion	4 898	5 004	57 346,0	5 518	5 149	59 045,3
2. Bawang Putih / Garlic	91	77	494,4	122	91	601,3
3. Bawang Daun / Leeks	681	653	6 606,9	901	871	9 416,7
4. Kentang / Potatoes	2 397	2 648	50 865,6	2 096	2 149	42 712,0
5. Kubis / Cabbage	1 565	1 614	55 021,6	1 532	1 510	51 567,4
6. Petsai dan Sawi / Mustard Green	340	347	2 738,1	517	473	3 752,0
7. Kacang Panjang / Cow Peas	92	111	1 184,4	72	83	944,8
8. Cabe / Chili Pepper	1 682	1 980	19 917,9	1 735	1 987	18 899,6
9. Tomat / Tomato	1 647	1 903	57 816,7	1 595	1 699	54 622,4
10. Terung / Egg Plant	87	116	1 117,8	80	99	1 061,0
11. Buncis / Shap Bean	517	563	5 080,6	671	680	6 309,0
12. Ketimun / Cucumber	62	62	818,0	54	71	645,4
13. Kangkung / Swamp Cabbage	74	72	389,8	72	81	446,2
14. Bayam / Spinach	95	101	420,4	94	96	468,7
15. Wortel / Carrot	552	511	12 299,4	820	788	19 227,1
16. Cabe Rawit / Chili	54	68	651,7	63	69	680,8
17. Labu Siam	1	40	555,1	1	30	470,3

Sumber: Dinas Pertanian Kabupaten Solok

Source: Agriculture Service of Solok Regency

Tabel 5.2.2 Luas Tanam, Luas Panen dan Produksi Tanaman Sayuran per Kecamatan, 2016/ *Planted Area, Harvested Area and Production of Vegetables by Sub District, 2016*

Kecamatan Subdistrict		Bawang Merah / Onion			Bawang Putih / Garlic		
		Luas Tanam <i>Planted Area</i>	Luas Panen <i>Harvested Area</i>	Produksi <i>Production</i>	Luas Tanam <i>Planted Area</i>	Luas Panen <i>Harvested Area</i>	Produksi <i>Production</i>
		(2)	(3)	(4)	(5)	(6)	(7)
1.	Pantai Cermin	146	114	912,0	0	0	0,0
2.	Lembah Gumanti	3 917	3 682	43 902,0	64	62	382,1
3.	Hiliran Gumanti	44	44	418,5	0	0	0,0
4.	Payung Sekaki	85	76	862,9	0	0	0,0
5.	Tigo Lurah	0	0	0,0	0	0	0,0
6.	Lembang Jaya	447	402	4 670,0	49	26	200,7
7.	Danau Kembar	570	537	5 838,4	7	3	18,5
8.	Gunung Talang	171	150	1 344,0	2	0	0,0
9.	Bukit Sundi	2	0	0,0	0	0	0,0
10.	IX Koto Sungai Lasi	0	0	0,0	0	0	0,0
11.	Kubung	15	15	113,0	0	0	0,0
12.	X Koto Diatas	0	0	0,0	0	0	0,0
13.	X Koto Singkarak	20	18	130,9	0	0	0,0
14.	Junjung Sirih	101	111	853,6	0	0	0,0
Solok		5 518	5 149	59 045,3	122	91	601,3

Bersambung / To be Continued....

Lanjutan Tabel/Continued Table 5.2.2

Kecamatan Subdistrict		Bawang Daun / Leeks			Kentang / Potatoes		
		Luas Tanam Planted Area	Luas Panen Harvested Area	Produksi Production	Luas Tanam Planted Area	Luas Panen Harvested Area	Produksi Production
		(2)	(3)	(4)	(5)	(6)	(7)
1.	Pantai Cermin	13	14	118,6	0	0	0,0
2.	Lembah Gumanti	358	334	3 523,4	1 488	1 427	28 266,0
3.	Hiliran Gumanti	0	0	0,0	0	0	0,0
4.	Payung Sekaki	0	0	0,0	18	19	423,6
5.	Tigo Lurah	0	0	0,0	12	11	88,0
6.	Lembang Jaya	235	237	2 387,7	153	173	3 580,3
7.	Danau Kembar	180	170	2 216,0	354	442	8 665,1
8.	Gunung Talang	115	116	1 171,0	71	77	1 689,0
9.	Bukit Sundi	0	0	0,0	0	0	0,0
10.	IX Koto Sungai Lasi	0	0	0,0	0	0	0,0
11.	Kubung	0	0	0,0	0	0	0,0
12.	X Koto Diatas	0	0	0,0	0	0	0,0
13.	X Koto Singkarak	0	0	0,0	0	0	0,0
14.	Junjung Sirih	0	0	0,0	0	0	0,0
Solok		901	871	9 416,7	2 096	2 149	42 712,0

Bersambung / To be Continued...

Lanjutan Tabel/Continued Table 5.2.2

Kecamatan Subdistrict		Kubis / Cabbage			Petsai dan Sawi / Mustard Green		
		Luas Tanam Planted Area	Luas Panen Harvested Area	Produksi Production	Luas Tanam Planted Area	Luas Panen Harvested Area	Produksi Production
		(2)	(3)	(4)	(5)	(6)	(7)
1.	Pantai Cermin	0	0	0,0	0	0	0,0
2.	Lembah Gumanti	891	844	29 751,9	243	207	1 635,4
3.	Hiliran Gumanti	0	0	0,0	0	0	0,0
4.	Payung Sekaki	15	21	684,5	0	0	0,0
5.	Tigo Lurah	0	0	0,0	0	0	0,0
6.	Lembang Jaya	215	226	7 048,6	101	100	795,8
7.	Danau Kembar	316	329	10 975,0	173	166	1 320,8
8.	Gunung Talang	95	90	3 107,4	0	0	0,0
9.	Bukit Sundi	0	0	0,0	0	0	0,0
10.	IX Koto Sungai Lasi	0	0	0,0	0	0	0,0
11.	Kubung	0	0	0,0	0	0	0,0
12.	X Koto Diatas	0	0	0,0	0	0	0,0
13.	X Koto Singkarak	0	0	0,0	0	0	0,0
14.	Junjung Sirih	0	0	0,0	0	0	0,0
Solok		1 532	1 510	51 567,4	517	473	3 752,0

Bersambung / To be Continued...

Lanjutan Tabel/Continued Table 5.2.2

Kecamatan Subdistrict		Kacang Panjang / Cow Peas			Cabe / Chili Pepper		
		Luas Tanam Planted Area	Luas Panen Harvested Area	Produksi Production	Luas Tanam Planted Area	Luas Panen Harvested Area	Produksi Production
		(2)	(3)	(4)	(5)	(6)	(7)
1.	Pantai Cermin	11	12	102,0	33	38	413,0
2.	Lembah Gumanti	0	0	0,0	813	909	9 329,5
3.	Hiliran Gumanti	17	18	251,5	28	30	305,3
4.	Payung Sekaki	0	0	0,0	90	116	923,6
5.	Tigo Lurah	0	0	0,0	12	14	110,0
6.	Lembang Jaya	5	8	41,1	172	208	1 756,3
7.	Danau Kembar	0	0	0,0	392	433	4 174,5
8.	Gunung Talang	0	0	0,0	78	116	986,9
9.	Bukit Sundi	9	10	49,1	2	3	25,7
10.	IX Koto Sungai Lasi	4	1	6,9	23	26	123,7
11.	Kubung	23	31	478,2	25	38	430,9
12.	X Koto Diatas	1	0	0,0	31	26	141,1
13.	X Koto Singkarak	2	3	16,0	28	25	140,8
14.	Junjung Sirih	0	0	0,0	8	5	38,3
Solok		72	83	944,8	1 735	1 987	18 899,6

Bersambung / To be Continued...

Lanjutan Tabel/Continued Table 5.2.2

Kecamatan Subdistrict		Buncis / Shap Bean			Ketimun / Cucumber		
		Luas Tanam Planted Area	Luas Panen Harvested Area	Produksi Production	Luas Tanam Planted Area	Luas Panen Harvested Area	Produksi Production
		(2)	(3)	(4)	(5)	(6)	(7)
1.	Pantai Cermin	11	13	99,1	0	0	0,0
2.	Lembah Gumanti	263	280	2 380,2	0	0	0,0
3.	Hiliran Gumanti	15	17	180,6	0	0	0,0
4.	Payung Sekaki	0	0	0,0	0	0	0,0
5.	Tigo Lurah	0	0	0,0	0	0	0,0
6.	Lembang Jaya	108	136	1 203,1	8	11	90,7
7.	Danau Kembar	166	110	1 200,1	0	0	0,0
8.	Gunung Talang	72	81	769,7	0	0	0,0
9.	Bukit Sundi	1	2	12,7	12	10	87,7
10.	IX Koto Sungai Lasi	4	2	11,2	2	1	6,0
11.	Kubung	22	32	415,7	19	25	324,2
12.	X Koto Diatas	7	4	21,8	1	1	8,1
13.	X Koto Singkarak	2	3	15,0	12	23	128,7
14.	Junjung Sirih	0	0	0,0	0	0	0,0
Solok		671	680	6 309,9	54	71	645,4

Bersambung / To be Continued...

Lanjutan Tabel/Continued Table 5.2.2

Kecamatan Subdistrict		Kangkung / Swamp Cabbage			Cabe Rawit / Chili		
		Luas Tanam Planted Area	Luas Panen Harvested Area	Produksi Production	Luas Tanam Planted Area	Luas Panen Harvested Area	Produksi Production
		(2)	(3)	(4)	(5)	(6)	(7)
1.	Pantai Cermin	0	0	0,0	26	26	278,0
2.	Lembah Gumanti	0	0	0,0	2	6	83,7
3.	Hiliran Gumanti	12	13	94,8	29	32	276,5
4.	Payung Sekaki	0	0	0,0	0	0	0,0
5.	Tigo Lurah	0	0	0,0	0	0	0,0
6.	Lembang Jaya	11	11	81,6	0	0	0,0
7.	Danau Kembar	0	0	0,0	0	0	0,0
8.	Gunung Talang	0	0	0,0	0	2	19,8
9.	Bukit Sundi	18	17	80,0	1	0	0,0
10.	IX Koto Sungai Lasi	0	0	0,0	0	0	0,0
11.	Kubung	25	31	147,2	0	0	0,0
12.	X Koto Diatas	1	1	4,5	0	0	0,0
13.	X Koto Singkarak	5	8	38,1	0	0	0,0
14.	Junjung Sirih	0	0	0,0	5	3	22,8
Solok		72	81	446,2	63	69	680,8

Bersambung / To be Continued...

Lanjutan Tabel/Continued Table 5.2.2

Kecamatan Subdistrict		Wortel / Carrot			Bayam / Spinach		
		Luas Tanam Planted Area	Luas Panen Harvested Area	Produksi Production	Luas Tanam Planted Area	Luas Panen Harvested Area	Produksi Production
(1)		(2)	(3)	(4)	(5)	(6)	(7)
1.	Pantai Cermin	0	0	0,0	0	0	0,0
2.	Lembah Gumanti	248	231	6 297,0	0	0	0,0
3.	Hiliran Gumanti	0	0	0,0	16	16	126,5
4.	Payung Sekaki	0	0	0,0	0	0	0,0
5.	Tigo Lurah	0	0	0,0	0	0	0,0
6.	Lembang Jaya	401	394	8 702,9	28	26	95,6
7.	Danau Kembar	139	139	3 725,2	0	0	0,0
8.	Gunung Talang	32	24	502,0	0	0	0,0
9.	Bukit Sundi	0	0	0,0	17	15	66,5
10.	IX Koto Sungai Lasi	0	0	0,0	0	0	0,0
11.	Kubung	0	0	0,0	26	30	141,90
12.	X Koto Diatas	0	0	0,0	2	2	9,7
13.	X Koto Singkarak	0	0	0,0	5	7	28,5
14.	Junjung Sirih	0	0	0,0	0	0	0,0
Solok		820	788	19 227,1	94	96	468,7

Sumber: Dinas Pertanian, Kabupaten Solok

Source: Agriculture Service of Solok Regency

Tabel 5.2.3 Banyak Tanam, Panen dan Produksi (Ton) Buah-buahan Menurut Jenis Komoditi, 2016/ *Number of Trees, Harvested and Production (ton) of Fruits by kind of Commodities, 2016*

Jenis Komoditi	2015			2016		
	Jumlah Tanaman <i>Number of Tree</i>	Panen <i>Harvested</i>	Produksi <i>Production (ton)</i>	Jumlah Tanaman <i>Number of Tree</i>	Panen <i>Harvested</i>	Produksi <i>Production (ton)</i>
(1)	(2)	(3)	(4)	(5)	(6)	(7)
1. Alpokat / Alvocado	220 919	115 592	34 205,2	221 093	103 047	28 954,2
2. Duku / Langsat / Duku	3 542	1 018	37,1	3 342	685	42,0
3. Durian / <i>Durian</i>	149 592	65 927	4 271,9	148 278	44 721	2 375,6
4. Jambu Biji / Guava	18 166	6 086	446,3	17 513	9 566	712,2
5. Jeruk / <i>Orange</i>	254 401	41 355	3 089,4	251 417	24 549	2 228,0
6. Mangga / <i>Mango</i>	12 507	4 502	330,3	12 286	4 540	359,7
7. Manggis / <i>Manggis</i>	42 299	16 487	1 069,0	42 491	8 018	531,5
8. Nangka / <i>Jack Fruit</i>	9 618	4 250	581,0	9 331	5 339	678,6
9. Pisang / <i>Banana</i>	154 472	132 250	12 921,0	129 414	105 221	9 164,3
10. Nenas / <i>Pine Apple</i>	3 338	1 525	6,8	2 988	1 337	17,0
11. Pepaya / <i>Papaya</i>	19 502	14 238	1 617,8	27 924	15 249	1 746,0
12. Rambutan / <i>Ramboostan</i>	88 457	34 836	1 878,7	87 121	64 547	4 369,5
13. Sawo / <i>Chic</i>	13 636	7 457	941,7	13 588	8 329	1 248,9
14. Markisa / <i>Passion Fruit</i>	1 021	876 185	88 828,9	990 804	860 569	84 257,1
15. Sirsak / <i>Soursop</i>	18 771	8 633	524,1	19 018	7 455	732,6
16. Sukun / <i>Breadfruit</i>	2 989	2 190	172,8	2 921	2 209	131,3

Sumber: Dinas Pertanian Kabupaten Solok

Source: Agriculture Service of Solok Regency

Tabel 5.2.4 Banyak Tanam, Panen dan Produksi (Ton) Buah-buahan Menurut Kecamatan, 2016/ Number of Trees, Harvested and Production (ton) of Fruits by Sub Districts, 2016

Kecamatan Subdistrict	Duku / Langsung / Duku			Durian / Durian		
	Jumlah Tanaman Number of Tree	Panen Harvested	Produksi Production (ton)	Jumlah Tanaman Number of Tree	Panen Harvested	Produksi Production (ton)
(1)	(2)	(3)	(4)	(5)	(6)	(7)
1. Pantai Cermin	9	0	0,0	4 376	57	5,1
2. Lembah Gumanti	0	0	0,0	0	0	0,0
3. Hiliran Gumanti	0	0	0,0	342	100	5,8
4. Payung Sekaki	235	0	0,0	9 682	0	0,0
5. Tigo Lurah	0	0	0,0	2 080	0	0,0
6. Lembang Jaya	0	0	0,0	117	0	0,0
7. Danau Kembar	0	0	0,0	0	0	0,0
8. Gunung Talang	12	0	0,0	1 661	1 539	109,3
9. Bukit Sundi	542	210	14,4	10 725	4 632	235,0
10. IX Koto Sungai Lasi	1 211	0	0,0	23 720	825	55,1
11. Kubung	213	73	8,10	9 945	3 255	230,50
12. X Koto Diatas	467	102	4,5	45 810	1 955	185,0
13. X Koto Singkarak	653	300	15,0	38 864	32 244	1 543,0
14. Junjung Sirih	0	0	0,0	956	114	6,8
Solok	3 342	685	42,0	148 278	44 721	2 375,6

Bersambung / To be Continued...

Lanjutan Tabel/Continued Table 5.2.4

Kecamatan Subdistrict	Jambu Biji / Guava			Nangka / Jack Fruit		
	Jumlah Tanaman Number of Tree	Panen Harvested	Produksi Production (ton)	Jumlah Tanaman Number of Tree	Panen Harvested	Produksi Production (ton)
(1)	(2)	(3)	(4)	(5)	(6)	(7)
1. Pantai Cermin	207	161	23,3	303	162	23,5
2. Lembah Gumanti	356	24	2,0	81	0	0,0
3. Hiliran Gumanti	4 969	1 075	156,8	0	0	0,0
4. Payung Sekaki	0	0	0,0	0	0	0,0
5. Tigo Lurah	1 883	45	4,6	109	0	0,0
6. Lembang Jaya	325	295	34,3	343	265	20,2
7. Danau Kembar	686	459	57,9	706	582	84,9
8. Gunung Talang	262	121	13,5	2 179	974	126,4
9. Bukit Sundi	502	287	27,1	665	221	20,4
10. IX Koto Sungai Lasi	272	132	12,1	587	242	18,3
11. Kubung	237	103	8,10	1 827	817	165,70
12. X Koto Diatas	507	310	20,0	1 315	997	108,3
13. X Koto Singkarak	7 220	6 485	345,0	1 024	981	99,2
14. Junjung Sirih	87	69	8,0	192	98	11,7
Solok	17 513	9 566	712,7	9 331	5 339	678,6

Bersambung / To be Continued...

Lanjutan Tabel/Continued Table 5.2.4

Kecamatan Subdistrict	Jeruk / Orange			Manggis / Manggis		
	Jumlah Tanaman Number of Tree	Panen Harvested	Produksi Production (ton)	Jumlah Tanaman Number of Tree	Panen Harvested	Produksi Production (ton)
(1)	(2)	(3)	(4)	(5)	(6)	(7)
1. Pantai Cermin	6 234	175	23,0	384	150	3,8
2. Lembah Gumanti	3 880	1 165	256,6	0	0	0,0
3. Hiliran Gumanti	15 944	1 657	127,0	9 998	2 100	143,0
4. Payung Sekaki	0	0	0,0	1 418	0	0,0
5. Tigo Lurah	122	0	0,0	2 161	300	13,0
6. Lembang Jaya	2 808	2 100	172,6	120	0	0,0
7. Danau Kembar	9 405	8 999	634,2	0	0	0,0
8. Gunung Talang	116	37	6,6	62	10	0,3
9. Bukit Sundi	3 490	1 360	165,2	2 382	195	15,0
10. IX Koto Sungai Lasi	10 559	386	21,5	8 335	425	17,7
11. Kubung	6 018	0	0,00	5 794	1 753	177,20
12. X Koto Diatas	7 850	3 350	136,4	9 587	2 240	98,0
13. X Koto Singkarak	176 940	1 200	130,0	2 250	845	63,5
14. Junjung Sirih	8 051	4 120	554,9	0	0	0,0
Solok	251 417	24 549	2 228,0	42 491	8 018	531,5

Bersambung / To be Continued....

Lanjutan Tabel/Continued Table 5.2.4

Kecamatan Subdistrict	Pisang / Banana			Nenas / Pine Apple		
	Jumlah Tanaman Number of Tree	Panen Harvested	Produksi Production (ton)	Jumlah Tanaman Number of Tree	Panen Harvested	Produksi Production (ton)
(1)	(2)	(3)	(4)	(5)	(6)	(7)
1. Pantai Cermin	28 113	27 828	1 661,9	409	110	0,4
2. Lembah Gumanti	2 716	1 368	98,8	0	0	0,0
3. Hiliran Gumanti	13 982	11 813	1 388,4	0	0	0,0
4. Payung Sekaki	25 998	14 407	1 237,1	0	0	0,0
5. Tigo Lurah	741	350	32,0	65	55	0,3
6. Lembang Jaya	13 472	12 487	1 301,1	520	425	12,8
7. Danau Kembar	9 322	9 175	1 034,2	100	104	0,3
8. Gunung Talang	4 136	10 276	987,3	0	0	0,0
9. Bukit Sundi	1 001	1 735	151,9	841	255	1,7
10. IX Koto Sungai Lasi	5 085	2 014	166,7	0	0	0,0
11. Kubung	12 230	6 927	590,10	1 053	388	1,50
12. X Koto Diatas	9 819	5 464	428,0	0	0	0,0
13. X Koto Singkarak	2 530	1 250	73,9	0	0	0,0
14. Junjung Sirih	269	127	12,9	0	0	0,0
Solok	129 414	105 221	9 164,3	2 988	1 337	17,0

Bersambung / To be Continued...

Lanjutan Tabel/Continued Table 5.2.4

Kecamatan Subdistrict	Pepaya / Papaya			Alpoket / Alvocado		
	Jumlah Tanaman Number of Tree	Panen Harvested	Produksi Production (ton)	Jumlah Tanaman Number of Tree	Panen Harvested	Produksi Production (ton)
(1)	(2)	(3)	(4)	(5)	(6)	(7)
1. Pantai Cermin	304	177	21,0	9 040	2 571	685,1
2. Lembah Gumanti	167	0	0,0	18 169	2 482	252,9
3. Hiliran Gumanti	293	250	37,3	2 545	972	303,6
4. Payung Sekaki	0	0	0,0	13 206	9 441	2 408,7
5. Tigo Lurah	121	40	3,1	60	25	4,7
6. Lembang Jaya	1 481	883	69,7	14 871	7 219	1 152,5
7. Danau Kembar	659	275	24,7	8 162	3 974	904,8
8. Gunung Talang	4 421	3 523	644,4	91 657	49 264	15 292,1
9. Bukit Sundi	959	623	74,7	3 657	2 214	560,7
10. IX Koto Sungai Lasi	709	335	25,6	1 604	1 018	277,8
11. Kubung	12 142	4 958	433,20	17 851	5 987	1 326,90
12. X Koto Diatas	751	252	20,2	12 689	5 120	1 461,0
13. X Koto Singkarak	5 775	3 850	384,4	11 260	7 800	2 381,0
14. Junjung Sirih	142	83	7,7	16 322	4 960	1 942,4
Solok	27 924	15 249	1 746,0	221 093	103 047	28 954,2

Bersambung / To be Continued....

Lanjutan Tabel/Continued Table 5.2.4

Kecamatan Subdistrict	Mangga / Mango			Rambutan / Ramboostan		
	Jumlah Tanaman Number of Tree	Panen Harvested	Produksi Production (ton)	Jumlah Tanaman Number of Tree	Panen Harvested	Produksi Production (ton)
(1)	(2)	(3)	(4)	(5)	(6)	(7)
1. Pantai Cermin	762	178	8,6	69	15	0,6
2. Lembah Gumanti	0	0	0,0	0	0	0,0
3. Hiliran Gumanti	0	0	0,0	0	0	0,0
4. Payung Sekaki	0	0	0,0	0	0	0,0
5. Tigo Lurah	429	0	0,0	636	0	0,0
6. Lembang Jaya	104	57	3,7	1 971	1 113	61,3
7. Danau Kembar	0	0	0,0	0	0	0,0
8. Gunung Talang	1 989	427	37,9	4 413	2 874	166,7
9. Bukit Sundi	1 722	902	58,4	12 684	8 310	356,0
10. IX Koto Sungai Lasi	1 238	290	6,6	15 882	13 121	342,0
11. Kubung	779	297	55,80	14 563	8 790	883,90
12. X Koto Diatas	2 817	1 015	68,0	12 494	6 500	281,0
13. X Koto Singkarak	2 243	1 320	105,6	24 409	23 824	2 278,0
14. Junjung Sirih	203	54	15,12	0	0	0,0
Solok	12 286	4 540	359,72	87 121	64 547	4 369,5

Bersambung / To be Continued....

Lanjutan Tabel/Continued Table 5.2.4

Kecamatan Subdistrict	Sawo / Chic			Markisa / Passion Fruit		
	Jumlah Tanaman Number of Tree	Panen Harvested	Produksi Production (ton)	Jumlah Tanaman Number of Tree	Panen Harvested	Produksi Production (ton)
(1)	(2)	(3)	(4)	(5)	(6)	(7)
1. Pantai Cermin	241	57	3,0	476	750	22,4
2. Lembah Gumanti	0	0	0,0	840 573	843 347	83 010,0
3. Hiliran Gumanti	0	0	0,0	0	0	0,0
4. Payung Sekaki	0	0	0,0	252	947	48,5
5. Tigo Lurah	144	55	5,0	0	0	0,0
6. Lembang Jaya	371	228	15,6	137 908	4 900	401,4
7. Danau Kembar	0	0	0,0	11 316	10 432	758,2
8. Gunung Talang	1 848	532	122,7	279	193	16,6
9. Bukit Sundi	2 459	1 236	117,0	0	0	0,0
10. IX Koto Sungai Lasi	963	705	75,6	0	0	0,0
11. Kubung	2 247	1 648	231,70	0	0	0,0
12. X Koto Diatas	970	520	50,0	0	0	0,0
13. X Koto Singkarak	1 187	875	135,5	0	0	0,0
14. Junjung Sirih	3 158	2 473	492,4	0	0	0,0
Solok	13 588	8 329	1 248,9	990 804	860 569	84 257,1

Bersambung / To be Continued....

Lanjutan Tabel/Continued Table 5.2.4

Kecamatan Subdistrict	Sirsak / Soursop			Sukun / Breadfruit		
	Jumlah Tanaman Number of Tree	Panen Harvested	Produksi Production (ton)	Jumlah Tanaman Number of Tree	Panen Harvested	Produksi Production (ton)
(1)	(2)	(3)	(4)	(5)	(6)	(7)
1. Pantai Cermin	685	91	11,4	0	0	0,0
2. Lembah Gumanti	0	0	0,0	0	0	0,0
3. Hiliran Gumanti	0	0	0,0	0	0	0,0
4. Payung Sekaki	0	0	0,0	0	0	0,0
5. Tigo Lurah	85	25	2,0	0	0	0,0
6. Lembang Jaya	337	228	13,9	0	0	0,0
7. Danau Kembar	0	0	0,0	0	0	0,0
8. Gunung Talang	2 524	672	51,2	248	56	8,0
9. Bukit Sundi	684	397	29,4	290	21	1,0
10. IX Koto Sungai Lasi	1 295	198	17,7	0	0	0,0
11. Kubung	523	129	6,0	54	17	1,7
12. X Koto Diatas	8 675	3 015	342,0	2 294	2 100	119,9
13. X Koto Singkarak	4 210	2 700	259,0	0	0	0,0
14. Junjung Sirih	0	0	0,0	35	15	0,7
Solok	19 018	7 455	732,6	2 921	2 209	131,3

Sumber: Dinas Pertanian Kabupaten Solok

Source: Agriculture Service of Solok Regency

Tabel 5.2.5 Banyaknya Mesin Pemberantas Jasad Pengganggu Menurut Kecamatan, 2016/ Number of Pest Contro Machines by Subdistrict, 2016

	Kecamatan Subdistrict	Handsprayer	Knapsack Motor Sprayer	Skid Power Sprayer	Swing Fog Medium	Emposan Fumigator
	(1)	(2)	(3)	(4)	(5)	(6)
1.	Pantai Cermin	852				4
2.	Lembah Gumanti	11 903	21	1		2
3.	Hiliran Gumanti	896				3
4.	Payung Sekaki	135				
5.	Tigo Lurah	84				
6.	Lembang Jaya	1 924		1		
7.	Danau Kembar	7 405				1
8.	Gunung Talang	1 247		2		40
9.	Bukit Sundi	423				26
10.	IX Koto Sungai Lasi	209				4
11.	Kubung	361				21
12.	X Koto Diatas	343				8
13.	X Koto Singkarak	1 428				4
14.	Junjung Sirih	397				5
	Solok	27 607	21	4	0	118

Sumber: Dinas Pertanian Kabupaten Solok

Source: Agriculture Service of Solok Regency

Tabel 5.2.6 Banyaknya Mesin Pengolah Jagung Menurut Kecamatan, 2016/ Number of Maize Processing Machines by Subdistrict, 2016

Kecamatan <i>Subdistrict</i>	Pemipil Jagung <i>Corn Peeler</i>	Penggilingan Jagung <i>Corn Grid</i>
(1)	(2)	(3)
1. Pantai Cermin		
2. Lembah Gumanti		
3. Hiliran Gumanti		
4. Payung Sekaki		
5. Tigo Lurah		
6. Lembang Jaya		
7. Danau Kembar		
8. Gunung Talang	4	
9. Bukit Sundi		
10. IX Koto Sungai Lasi		
11. Kubung	2	1
12. X Koto Diatas		1
13. X Koto Singkarak	1	2
14. Junjung Sirih		
Solok	7	4

Sumber: Dinas Pertanian Kabupaten Solok

Source: Agriculture Service of Solok Regency

Tabel 5.2.7 Banyaknya Alat Panen Gabah dan Palawija, 2016/ Number of Paddy and Secondary Harvesting Tools, 2016

	Kecamatan Subdistrict	Sabit Bergerigi Serrated Sickle	Reaper	Combine Harvester
	(1)	(2)	(3)	(4)
1.	Pantai Cermin	25		
2.	Lembah Gumanti			
3.	Hiliran Gumanti	35		
4.	Payung Sekaki			
5.	Tigo Lurah			
6.	Lembang Jaya	28		
7.	Danau Kembar			
8.	Gunung Talang	201		
9.	Bukit Sundi			1
10.	IX Koto Sungai Lasi	59		
11.	Kubung	57		2
12.	X Koto Diatas	56		
13.	X Koto Singkarak	15		2
14.	Junjung Sirih			
	Solok	476	0	5

Sumber: Dinas Pertanian Kabupaten Solok

Source: Agriculture Service of Solok Regency

Tabel 5.2.8 Banyaknya Mesin Pengolah Gabah Menurut Jenisnya, 2016/
Table Number of Paddy Processing Machines by Type, 2016

Kecamatan Subdistrict	Perontok Padi/ Thresher		Pembersih Gabah Cleaner	Pengereng/ Dryer		
	Pedal Thresher	Power Threaseher		Gabah Paddy	Palawija Secondary Food	Sayuran Vegetable
(1)	(2)	(3)	(4)	(5)	(6)	(7)
1. Pantai Cermin	1		41			
2. Lembah Gumanti	8		36			
3. Hiliran Gumanti	32		104			
4. Payung Sekaki	3		115			
5. Tigo Lurah	21		22			
6. Lembang Jaya	2		77			
7. Danau Kembar						
8. Gunung Talang	12		252			
9. Bukit Sundi	3		407			
10. IX Koto Sungai Lasi	1		118			
11. Kubung	3		252			
12. X Koto Diatas	19	18	225			
13. X Koto Singkarak	4		180			
14. Junjung Sirih			136			
Solok	109	18	1 965			

Bersambung / To be Continued....

Lanjutan Tabel/Continued Table 5.2.8

Kecamatan Subdistrict		Penggilingan Padi milling		Huller Rice milling unit	Pemecah Kulit Husker	Penyosoh Beras Polisher
		Padi Besar Large rice mill	Padi Kecil Small rice mill			
(1)		(2)	(3)	(4)	(5)	(6)
				45		
1.	Pantai Cermin			12		
2.	Lembah Gumanti		1	68		10
3.	Hiliran Gumanti			18		
4.	Payung Sekaki			69		
5.	Tigo Lurah			51	4	3
6.	Lembang Jaya		2			
7.	Danau Kembar			125		
8.	Gunung Talang	1		51		
9.	Bukit Sundi			25		
10.	IX Koto Sungai Lasi			99		
11.	Kubung			47		
12.	X Koto Diatas			33		
13.	X Koto Singkarak	1		12	26	
14.	Junjung Sirih			45		
Solok		2	3	655	30	13

Sumber: Dinas Pertanian Kabupaten Solok

Source: Agriculture Service of Solok Regency

Tabel 5.2.9 Banyaknya Mesin Pengolah Ubi Kayu Menurut Kecamatan, 2016/ Number of Cassava Processing Machines by Subdistrict, 2016

Kecamatan Subdistrict	Pemut Ubi Kayu Cassava Grater	Perajang Ubi Kayu Cassava Mincer	Pembuat Chip Chip Maker	Pembuat Pelet Pelet Maker	Penepung
(1)	(2)	(3)	(4)	(5)	(6)
1. Pantai Cermin					12
2. Lembah Gumanti					14
3. Hiliran Gumanti					15
4. Payung Sekaki					
5. Tigo Lurah					
6. Lembang Jaya					
7. Danau Kembar					
8. Gunung Talang					
9. Bukit Sundi	212	2			
10. IX Koto Sungai Lasi					
11. Kubung	139	162		2	3
12. X Koto Diatas	25	36			
13. X Koto Singkarak	96	2			
14. Junjung Sirih				1	
Solok	472	202	0	3	44

Sumber: Dinas Pertanian Kabupaten Solok

Source: Agriculture Service of Solok Regency

Tabel 5.2.10 Banyaknya Pompa Air Menurut Kecamatan dan Ukurannya, 2016/ Number of Water Pump by Sub District and Size, 2016

Kecamatan <i>Subdistrict</i>		2 inchi	3 inchi	4 inchi	6 inchi	Lainnya <i>Others</i>
(1)		(2)	(3)	(4)	(5)	(6)
1.	Pantai Cermin	2				
2.	Lembah Gumanti	5			4	
3.	Hiliran Gumanti	21	3			
4.	Payung Sekaki					1
5.	Tigo Lurah	3	1			
6.	Lembang Jaya	2				
7.	Danau Kembar			3		
8.	Gunung Talang			1		
9.	Bukit Sundi	7				
10.	IX Koto Sungai Lasi	2	2	4		
11.	Kubung	5		19		
12.	X Koto Diatas	11	15		2	
13.	X Koto Singkarak	11	6	26	7	
14.	Junjung Sirih	148	5			
Solok		217	32	53	14	0

Sumber: Dinas Pertanian Kabupaten Solok

Source: Agriculture Service of Solok Regency

Tabel 5.2.11 Banyaknya Grader dan Alat Pengolahan Gabah Lainnya, 2016/ Number of grader and others kinds of Paddy Processing Machines, 2016

Kecamatan Subdistrict		Grader	Tong Palambuik Softening Bin	Lumbo
(1)		(2)	(3)	(4)
1.	Pantai Cermin		285	41
2.	Lembah Gumanti		59	36
3.	Hiliran Gumanti		157	104
4.	Payung Sekaki		299	115
5.	Tigo Lurah		750	22
6.	Lembang Jaya		241	77
7.	Danau Kembar		13	
8.	Gunung Talang		579	252
9.	Bukit Sundi		407	407
10.	IX Koto Sungai Lasi		145	118
11.	Kubung		380	252
12.	X Koto Diatas		435	225
13.	X Koto Singkarak		538	180
14.	Junjung Sirih		232	136
Solok			4 520	1 965

Sumber: Dinas Pertanian Kabupaten Solok

Source: Agriculture Service of Solok Regency

Tabel 5.2.12 Banyaknya Mesin Pengolah Lahan Menurut Kecamatan, 2016/ Number of Land Processing Machines by Sub District, 2016

Kecamatan Subdistrict	Traktor Roda Dua Two Wheels Tractors	Traktor Roda Empat Four Wheels Tractors		
		Mini Small	Sedang Medium	Besar Big
(1)	(2)	(3)	(4)	(5)
1. Pantai Cermin	84			
2. Lembah Gumanti	79	3		
3. Hiliran Gumanti	101			
4. Payung Sekaki	58			
5. Tigo Lurah	103			
6. Lembang Jaya	64			
7. Danau Kembar	7			
8. Gunung Talang	165			
9. Bukit Sundi	145	1		
10. IX Koto Sungai Lasi	76			
11. Kubung	267			
12. X Koto Diatas	160			
13. X Koto Singkarak	165			
14. Junjung Sirih	49			
Solok	1523	4		

Sumber: Dinas Pertanian Kabupaten Solok

Source: Agriculture Service of Solok Regency

Tabel 5.2.13 Banyaknya Kelompok Tani, Kios Saprodi dan Penyuluhan Pertanian Menurut Kecamatan, 2016/ *Numbers of Farmers, Kios Saprodi and Agricultural Peasants, 2016*

	Kecamatan <i>Subdistrict</i>	Kelompok Tani	Penyuluh Pertanian		Kios Saprodi
			<i>PNS</i>	<i>TB-PPL</i>	
	(1)	(2)	(3)	(4)	(5)
1.	Pantai Cermin	102	2	2	6
2.	Lembah Gumanti	78	2	6	100
3.	Hiliran Gumanti	110	3	6	16
4.	Payung Sekaki	68	3	4	3
5.	Tigo Lurah	70		3	5
6.	Lembang Jaya	104	4	6	30
7.	Danau Kembar	53	4	2	30
8.	Gunung Talang	144	6	7	23
9.	Bukit Sundi	111	5	3	11
10.	IX Koto Sungai Lasi	76	4	5	5
11.	Kubung	151	6	2	29
12.	X Koto Diatas	88	4	6	9
13.	X Koto Singkarak	104	6	5	13
14.	Junjung Sirih	44	4	1	18
Solok		1 303	53	58	298

Sumber: Dinas Pertanian Kabupaten Solok

Source: *Agriculture Service of Solok Regency*

5.3 PERKEBUNAN/*ESTATE CROPS*

Tabel 5.3.1 Luas Tanaman Perkebunan Menurut Kecamatan dan Jenis Tanaman di Kabupaten Solok (hektar), 2016/ *Planted Area of Estate Crops by Subdistrict and Kind of Crop in Solok Regency (hectare), 2016*

Jenis Tanaman	2015 (ha)		2016 (ha)	
	Luas Tanam <i>Planted Area</i>	Produksi <i>Production</i>	Luas Tanam <i>Planted Area</i>	Produksi <i>Production</i>
(1)	(2)	(3)	(4)	(5)
1. Kelapa / Coconut	2 219,30	1 958,80	2 233,75	1 919,75
2. Karet / Rubber	4 439,80	1 143,40	4 448,75	1 349,25
3. Kopi / Cofee	8 274,05	3 134,00	8 251,00	2 467,55
4. Cengkeh / Clove	2 513,55	340,60	2 602,75	339,00
5. Kulit Manis / Cassiavera	7 274,75	372,10	7 189,75	85,20
6. Jahe / Ginger	0,00	0,00	0,00	0,00
7. Tebu / Sugarcane	595,50	1027,5	576,25	1 029,44
8. Cokelat / Cacao	3 922,50	1 356,80	3 966,00	1 608,50
9. Tembakau / Tobacco	44,26	8,81	49,25	11,35
10. Pala / Nutmeg	96,00	11,71	98,85	9,77
11. Enau/ Enau	140,25	37,60	137,75	161,05
12. Kemiri / Candlenut	1 135,25	793,45	1 137,75	870,50
13. Teh / Tea	0,00	0,00	522,00	917,00
14. Kapuk / Capook	66,50	46,25	66,25	10,20
15. Pinang/ Pinang	522,75	15,90	542,25	63,54
16. Gardamon/ Gardamon	751,00	16,00	730,25	59,51

Sumber: Dinas Pertanian Kabupaten Solok

Source: *Agriculture Service of Solok Regency*

Tabel 5.3.2 Luas Tanaman Perkebunan Menurut Kecamatan dan Jenis Tanaman Menurut Kecamatan (hektar), 2016/ *Planted Area of Estate Crops by Subdistrict and Kind of Crop by Sub District (hectare), 2016*

Kecamatan <i>Subdistrict</i>		Kelapa / <i>Coconut</i>		Karet / <i>Rubber</i>	
		Luas Tanam <i>Planted Area</i>	Produksi <i>Production</i>	Luas Tanam <i>Planted Area</i>	Produksi <i>Production</i>
(1)		(2)	(3)	(4)	(5)
1.	Pantai Cermin	43,25	37,75	51,00	19,00
2.	Lembah Gumanti	0,00	0,00	0,00	0,00
3.	Hiliran Gumanti	23,25	11,25	504,00	127,50
4.	Payung Sekaki	52,25	21,00	513,00	150,50
5.	Tigo Lurah	10,00	5,70	528,50	212,00
6.	Lembang Jaya	75,00	42,50	20,00	0,00
7.	Danau Kembar	0,00	0,00	0,00	44,00
8.	Gunung Talang	372,50	386,50	49,00	11,75
9.	Bukit Sundi	173,00	151,00	260,75	149,50
10.	IX Koto Sungai Lasi	163,00	139,00	297,75	100,00
11.	Kubung	503,50	406,00	518,75	197,00
12.	X Koto Diatas	299,50	218,50	784,00	167,50
13.	X Koto Singkarak	361,00	358,50	788,00	134,50
14.	Junjung Sirih	157,00	142,00	134,00	36,00
Solok		2 233,25	1 919,70	4 448,75	1 349,25

Bersambung / To be Continued....

Lanjutan Tabel/Continued Table 5.3.2

Kecamatan Subdistrict		Kopi Arabika/ Arabica Coffee		Cengkeh / Clove	
		Luas Tanam Planted Area	Produksi Production	Luas Tanam Planted Area	Produksi Production
(1)		(2)	(3)	(4)	(5)
1.	Pantai Cermin	689,00	294,00	70,00	12,50
2.	Lembah Gumanti	251,00	145,50	6,00	1,00
3.	Hiliran Gumanti	214,00	70,50	98,50	10,50
4.	Payung Sekaki	55,00	22,50	152,50	12,00
5.	Tigo Lurah	6,00	1,60	65,00	8,50
6.	Lembang Jaya	49,00	18,25	330,50	37,50
7.	Danau Kembar	97,50	45,50	0,00	0,00
8.	Gunung Talang	188,00	79,50	392,75	62,00
9.	Bukit Sundi	24,00	16,25	184,00	21,00
10.	IX Koto Sungai Lasi	0,00	0,00	130,00	18,00
11.	Kubung	9,00	4,20	146,00	16,50
12.	X Koto Diatas	0,00	0,00	271,00	41,00
13.	X Koto Singkarak	77,50	46,00	497,50	57,50
14.	Junjung Sirih	0,00	0,00	259,00	41,00
Solok		1 660,00	743,80	2 602,75	339,00

Bersambung / To be Continued....

Lanjutan Tabel/Continued Table 5.3.2

Kecamatan Subdistrict	Kulit Manis / Cassia vera		Kopi Robusta/ RobustaCofee	
	Luas Tanam Planted Area	Produksi Production	Luas Tanam Planted Area	Produksi Production
(1)	(2)	(3)	(4)	(5)
1. Pantai Cermin	1 549,50	9,75	886,00	186,50
2. Lembah Gumanti	1 091,00	3,30	0,00	0,00
3. Hiliran Gumanti	308,50	9,75	206,00	74,00
4. Payung Sekaki	246,00	2,50	263,50	65,75
5. Tigo Lurah	758,00	2,80	3 523,00	756,00
6. Lembang Jaya	70,50	0,00	10,00	50,00
7. Danau Kembar	17,00	9,50	0,00	0,00
8. Gunung Talang	1 247,00	1,00	177,00	23,75
9. Bukit Sundi	40,25	0,50	74,50	40,50
10. IX Koto Sungai Lasi	172,50	17,25	148,00	86,50
11. Kubung	348,50	2,05	267,00	282,00
12. X Koto Diatas	1 036,00	18,00	407,00	156,00
13. X Koto Singkarak	263,00	5,25	621,00	282,00
14. Junjung Sirih	42,00	3,55	850,00	2,75
Solok	7 189,75	85,20	7 433,00	2 005,75

Bersambung / To be Continued....

Lanjutan Tabel/Continued Table 5.3.2

Kecamatan Subdistrict	Tebu / Sugarcane		Cokelat / Cacao	
	Luas Tanam Planted Area	Produksi Production	Luas Tanam Planted Area	Produksi Production
(1)	(2)	(3)	(4)	(5)
1. Pantai Cermin	0,00	0,00	43,00	19,75
2. Lembah Gumanti	164,50	267,00	0,00	0,00
3. Hiliran Gumanti	404,00	750,00	87,25	42,00
4. Payung Sekaki	0,00	0,00	649,50	312,00
5. Tigo Lurah	4,50	7,10	375,00	130,50
6. Lembang Jaya	0,00	3,23	36,00	10,75
7. Danau Kembar	2,00	0,00	0,00	0,00
8. Gunung Talang	0,00	0,00	267,00	80,00
9. Bukit Sundi	0,00	0,00	254,50	126,00
10. IX Koto Sungai Lasi	0,00	0,00	546,50	219,50
11. Kubung	1,25	2,11	462,50	252,00
12. X Koto Diatas	0,00	0,00	519,00	156,50
13. X Koto Singkarak	0,00	0,00	546,75	187,00
14. Junjung Sirih	0,00	0,00	179,00	72,50
Solok	576,25	1 029,44	3 966,00	1 608,50

Bersambung / To be Continued....

Lanjutan Tabel/Continued Table 5.3.2

Kecamatan Subdistrict	Tembakau / Tobacco		Pala / Nutmeg	
	Luas Tanam Planted Area	Produksi Production	Luas Tanam Planted Area	Produksi Production
(1)	(2)	(3)	(4)	(5)
1. Pantai Cermin	8,50	1,91	0,00	0,00
2. Lembah Gumanti	0,00	0,00	0,00	0,00
3. Hiliran Gumanti	1,50	1,53	0,00	0,00
4. Payung Sekaki	0,00	0,00	0,00	0,00
5. Tigo Lurah	0,00	0,00	0,00	0,00
6. Lembang Jaya	8,25	0,48	3,00	0,61
7. Danau Kembar	0,00	0,00	0,00	0,00
8. Gunung Talang	6,00	1,65	2,10	0,46
9. Bukit Sundi	11,00	1,80	0,00	0,00
10. IX Koto Sungai Lasi	0,00	0,00	8,00	3,00
11. Kubung	6,00	1,38	8,75	1,10
12. X Koto Diatas	8,00	2,60	10,00	0,00
13. X Koto Singkarak	0,00	0,00	67,00	4,60
14. Junjung Sirih	0,00	0,00	0,00	0,00
Solok	49,25	11,35	98,85	9,77

Bersambung / To be Continued....

Lanjutan Tabel/Continued Table 5.3.2

Kecamatan Subdistrict	Merica/ Pepper		Kemiri / Candlenut	
	Luas Tanam Planted Area	Produksi Production	Luas Tanam Planted Area	Produksi Production
(1)	(2)	(3)	(4)	(5)
1. Pantai Cermin	0,00	0,00	0,00	0,00
2. Lembah Gumanti	0,00	0,00	0,00	0,00
3. Hiliran Gumanti	0,00	0,00	0,00	0,00
4. Payung Sekaki	0,00	0,00	14,00	6,50
5. Tigo Lurah	0,00	0,00	0,00	0,00
6. Lembang Jaya	0,00	0,00	50,00	40,50
7. Danau Kembar	0,00	0,00	0,00	0,00
8. Gunung Talang	0,00	0,00	112,00	66,50
9. Bukit Sundi	0,00	0,00	44,00	32,25
10. IX Koto Sungai Lasi	0,00	0,00	361,25	279,00
11. Kubung	0,00	0,00	39,50	27,25
12. X Koto Diatas	0,00	0,00	169,00	131,00
13. X Koto Singkarak	0,00	0,00	249,00	206,00
14. Junjung Sirih	0,00	0,00	99,00	81,50
Solok	0,00	0,00	1 137,75	870,50

Bersambung / To be Continued....

Lanjutan Tabel/Continued Table 5.3.2

Kecamatan Subdistrict	Teh / Tea		Kapuk / Capook	
	Luas Tanam Planted Area	Produksi Production	Luas Tanam Planted Area	Produksi Production
(1)	(2)	(3)	(4)	(5)
1. Pantai Cermin	0,00	0,00	0,00	0,00
2. Lembah Gumanti	0,00	0,00	0,00	0,00
3. Hiliran Gumanti	0,00	0,00	0,00	0,00
4. Payung Sekaki	0,00	0,00	0,00	0,00
5. Tigo Lurah	0,00	0,00	0,00	0,00
6. Lembang Jaya	0,00	0,00	0,00	0,00
7. Danau Kembar	79,00	123,50	0,00	0,00
8. Gunung Talang	443,00	793,50	0,00	0,00
9. Bukit Sundi	0,00	0,00	0,00	0,00
10. IX Koto Sungai Lasi	0,00	0,00	0,00	0,00
11. Kubung	0,00	0,00	0,00	0,00
12. X Koto Diatas	0,00	0,00	17,25	3,00
13. X Koto Singkarak	0,00	0,00	47,00	6,85
14. Junjung Sirih	0,00	0,00	2,00	0,35
Solok	522,00	917,00	66,25	10,20

Sumber: Dinas Pertanian Kabupaten Solok

Source: Agriculture Service of Solok Regency

Tabel 5.3.3 Jumlah Petani Perkebunan Menurut Jenis Komoditi dan Kecamatan, 2016/ Number of Estate Farmers by Kind of Commodity and Sub District, 2016

	Kecamatan Subdistrict	Karet/ Rubber	Kelapa/ Coconut	Kulit Manis/ Cassia vera	Cengkeh/ Clove	Tebu/ Sugarcane
	(1)	(2)	(3)	(4)	(5)	(6)
1.	Pantai Cermin	86,00	170,00	3 259,00	362,00	0,00
2.	Lembah Gumanti	0,00	0,00	1 578,00	25,00	600,00
3.	Hiliran Gumanti	436,00	108,00	1 300,00	359,00	1 000,00
4.	Payung Sekaki	615,00	176,00	393,00	184,00	0,00
5.	Tigo Lurah	350,00	720,00	250,00	39,00	15,00
6.	Lembang Jaya	38,00	275,00	390,00	518,00	0
7.	Danau Kembar	0,00	0,00	25,00	0,00	10
8.	Gunung Talang	30,00	4 500,00	2 047,00	6 500,00	0
9.	Bukit Sundi	318,00	245,00	130,00	245,00	0
10.	IX Koto Sungai Lasi	317,00	154,00	275,00	146,00	0
11.	Kubung	697,00	522,00	685,00	212,00	26
12.	X Koto Diatas	659,00	351,00	1 891,00	508,00	0
13.	X Koto Singkarak	432,00	725,00	196,00	1 306,00	0
14.	Junjung Sirih	118,00	354,00	74,00	339,00	0
	Solok	4 096,00	8 300,00	12 493,00	10 743,00	1 651,00

Bersambung / To be Continued....

Lanjutan Tabel/Continued Table 5.3.3

Kecamatan Subdistrict		Tembakau/ Tobacco	Pala/ Nutmeg	Kopi/ Cofee	Kapuk/ Capook	Enau/ Enau
(1)		(2)	(3)	(4)	(5)	(6)
1.	Pantai Cermin	42,00	0,00	1 329,00	0,00	0,00
2.	Lembah Gumanti	0,00	0,00	286,00	0,00	0,00
3.	Hiliran Gumanti	14,00	0,00	800,00	0,00	120,00
4.	Payung Sekaki	0,00	0,00	64,00	0,00	0,00
5.	Tigo Lurah	0,00	0,00	4,00	0,00	0,00
6.	Lembang Jaya	16,00	50,00	108,00	0,00	25
7.	Danau Kembar	0,00	0,00	401,00	0,00	0
8.	Gunung Talang	10,00	5,00	191,00	0,00	0
9.	Bukit Sundi	18,00	0,00	30,00	0,00	0
10.	IX Koto Sungai Lasi	0,00	17,00	0,00	0,00	116
11.	Kubung	13,00	18,00	23,00	0,00	97
12.	X Koto Diatas	16,00	10,00	0,00	31,00	126
13.	X Koto Singkarak	0,00	103,00	198,00	37,00	0
14.	Junjung Sirih	0,00	0,00	0,00	26,00	0
Solok		129,00	203,00	3 434,00	94,00	484,00

Bersambung / To be Continued...

Lanjutan Tabel/Continued Table 5.3.3

Kecamatan Subdistrict		Kemiri/ Candlenut	Teh/ Tea	Cokelat/ Cacao	Kopi Robusta/ Robusta Coffee	Gardamon/ Gardamon
(1)		(2)	(3)	(4)	(5)	(6)
1.	Pantai Cermin	0,00	0,00	635,00	788,00	1 695,00
2.	Lembah Gumanti	0,00	0,00	0,00	0,00	0,00
3.	Hiliran Gumanti	0,00	0,00	244,00	600,00	45,00
4.	Payung Sekaki	105,00	0,00	481,00	769,00	189,00
5.	Tigo Lurah	0,00	0,00	417,00	400,00	325,00
6.	Lembang Jaya	79,00	0,00	62,00	50,00	7
7.	Danau Kembar	0,00	121,00	0,00	0,00	0
8.	Gunung Talang	65,00	321,00	564,00	155,00	0
9.	Bukit Sundi	115,00	0,00	272,00	251,00	67
10.	IX Koto Sungai Lasi	786,00	0,00	727,00	317,00	12
11.	Kubung	93,00	0,00	442,00	608,00	82
12.	X Koto Diatas	1 015,00	0,00	655,00	809,00	258
13.	X Koto Singkarak	295,00	0,00	583,00	403,00	127
14.	Junjung Sirih	384,00	0,00	206,00	38,00	17
Solok		2 937,00	442,00	5 288,00	5 188,00	2 824,00

Sumber: Dinas Pertanian Kabupaten Solok

Source: Agriculture Service of Solok Regency

5.4 PETERNAKAN/LIVESTOCK

Tabel 5.4.1 Populasi Ternak Menurut Kecamatan dan Jenis Ternak di Kabupaten Solok, 2016/ *Livestock Population by Subdistrict and Kind of Livestock in Solok Regency, 2016*

Jenis Ternak/Hasil Ternak <i>Variety of Livestock</i>		Satuan	2014	2015	2016
(1)		(2)	(3)	(4)	(5)
1.	Sapi	ekor	37 025	38 268	39 601
2.	Kerbau	Ekor	10 004	10 133	10 675
3.	Kambing / Domba	Ekor	19 364	16 608	17 045
4.	Kuda	Ekor	253	348	389
5.	Itik / Unggas lainnya	Ekor	136 837	124 235	116 879
6.	Ayam Kampung	Ekor	277 977	248 196	254 773
7.	Ayam Ras	Ekor	415 943	2 954 415	2 095 000
8.	Burung Puyuh	Ekor	14 500	97 860	102 500
9.	Telur Itik	Kg	723 269	750 686	68 205 015
10.	Telur Ayam Kampung	Kg	149 122	152 192	13 588 731
11.	Telur Ayam Ras	Kg	422 011	22 745	165 765
12.	Susu	Liter	61 543	86 916	82 878

Sumber: Dinas Pertanian Kabupaten Solok

Source: *Agriculture Service of Solok Regency*

Tabel 5.4.2 Populasi Ternak Unggas Menurut Jenis Ternak , 2016/
Table Population Its Variety of Poultry, 2016

Tahun Years	Ayam Ras Petelur/ Layer	Ayam Ras Pedaging/ Broiler	Ayam Buras/ Villagehen	Itik/ Duck	Puyuh/ Puyuh
(1)	(2)	(3)	(4)	(5)	(6)
2003	56 762	33 400	440 706	126 296	15 425
2004	51 317	20 090	377 789	101 277	12 150
2005	47 900	36 886	468 631	114 514	13 350
2006	40 725	34 230	300 772	104 272	11 515
2007	47 250	18 750	202 887	97 216	3 400
2008	51 195	40 440	228 444	122 646	8 500
2009	54 800	46 700	239 656	131 310	4 450
2010	33 300	30 925	250 690	134 992	2 374
2011	40 950	61 300	215 825	128 327	750
2012	53 998	81 439	266 926	131 250	1 700
2013	54 693	259 140	271 377	131 695	2 500
2014	29 500	386 443	277 977	136 837	14 500
2015	21 500	2 932 916	248 196	124 235	97 860
2016	20 950	2 095 000	254 773	116 879	102 500

Sumber: Dinas Pertanian Kabupaten Solok

Source: Agriculture Service of Solok Regency

Tabel 5.4.3 Jumlah Produksi Telur Unggas Menurut Jenisnya, 2016/
Table Production of Poultry Egg by Its Variety (Kg)

Tahun Years	Ayam Ras Petelur/ Layer	Ayam Buras/ Villagehen	Itik/ Duck
(1)	(2)	(3)	(4)
2003	361 000,00	190 820,00	575 900,00
2004	369 482,40	238 007,10	571 202,28
2005	517 320,00	554 336,60	714 003,00
2006	809 514,00	378 972,70	588 094,00
2007	508 867,91	129 594,07	533 715,84
2008	394 713,00	145 919,00	673 327,00
2009	409 902,15	153 080,27	720 891,90
2010	500 955,00	175 483,00	728 956,80
2011	319 410,00	151 077,50	692 965,80
2012	315 724,50	118 218,00	704 515,23
2013	421 683,00	148 578,90	723 005,60
2014	422 011,20	149 121,70	723 268,90
2015	227 445,00	152 192,40	750 686,10
2016	165 765,00	135 887,31	682 050,15

Sumber: Dinas Pertanian Kabupaten Solok

Source: Agriculture Service of Solok Regency

**Tabel 5.4.4 Jumlah Produksi Daging Menurut Jenis Ternak, 2016/
Table Production of Livestock Meat by Its Variety (Ton), 2016**

Tahun Years	Sapi/ Cattle	Kerbau/ Buffalo	Kuda/ Horse	Kambing/ Goat	Ayam/ Chicken	Itik/ Duck
(1)	(2)	(3)	(4)	(5)	(6)	(7)
2003	704,40	47,50	0,00	119,40	1102,50	52,90
2004	872,50	81,94	0,00	55,94	636,06	32,50
2005	881,30	130,30	1,40	43,70	485,60	50,10
2006	888,60	172,30	0,00	59,60	588,90	57,30
2007	835,00	181,80	1,10	61,40	350,10	61,20
2008	846,50	154,90	1,20	65,10	498,70	77,30
2009	847,70	154,50	1,10	71,00	513,10	82,70
2010	1429,50	151,50	0,60	169,40	350,90	80,90
2011	798,50	21,50	0,00	24,40	343,10	76,90
2012	788,26	5,23	0,00	8,11	433,94	704,50
2013	941,60	3,00	0,00	13,70	404,00	82,70
2014	1074,20	3,80	0,00	25,60	569,20	83,00
2015	1096,70	5,80	0,00	22,40	691,60	86,10
2016	1229,12	5,97	0,00	24,77	650,6	78,27

Sumber: Dinas Pertanian Kabupaten Solok

Source: Agriculture Service of Solok Regency

Tabel 5.4.5 Banyaknya Populasi Unggas, Kelinci dan Anjing per Kecamatan, 2016/ Number of Poultry by Sub District, 2016

Kecamatan Subdistrict		Ayam Buras/ Villagehen	Ayam Ras Petelur/ Layer	Ayam Ras Pedaging/ Broiler	Itik/ Duck
(1)		(2)	(3)	(4)	(5)
1.	Pantai Cermin	30 046			6 327
2.	Lembah Gumanti	2 093		400	1 257
3.	Hiliran Gumanti	35 328			8 065
4.	Payung Sekaki	12 300		499 800	2 040
5.	Tigo Lurah	9 050	750		1 344
6.	Lembang Jaya	20 254		18 000	18 129
7.	Danau Kembar	10 600			240
8.	Gunung Talang	39 118	4 200	515 200	21 317
9.	Bukit Sundi	24 230			13 710
10.	IX Koto Sungai Lasi	3 587		10 000	2 064
11.	Kubung	18 660	3 500	768 000	22 607
12.	X Koto Diatas	24 356	10 500		8 086
13.	X Koto Singkarak	18 713	2 000	283 600	8 568
14.	Junjung Sirih	6 368			3 125
Solok		254 703	20 950	2 095 000	116 879

Bersambung / To be Continued....

Lanjutan Tabel/Continued Table 5.4.5

Kecamatan Subdistrict	Burung Puyuh/ Quail	Kelinci/ Rabbit	Anjing/ Dog
(1)	(2)	(3)	(4)
1. Pantai Cermin		10	3 286
2. Lembah Gumanti		2 188	2 479
3. Hiliran Gumanti			1 082
4. Payung Sekaki		60	1 100
5. Tigo Lurah			1 328
6. Lembang Jaya	5 500	2 092	1 611
7. Danau Kembar		335	2 900
8. Gunung Talang	11 000	42	2 187
9. Bukit Sundi	74 500	77	1 335
10. IX Koto Sungai Lasi		40	931
11. Kubung	6 500	210	7 233
12. X Koto Diatas			1 768
13. X Koto Singkarak	5 000	91	2 675
14. Junjung Sirih			895
Solok	102 500	5 145	30 810

Sumber: Dinas Pertanian Kabupaten Solok

Source: Agriculture Service of Solok Regency

Tabel 5.4.6 Banyaknya Populasi Ternak per Kecamatan, 2016/ Number of Livestock by Sub District, 2016

	Kecamatan Subdistrict	Sapi/ Cattle	Kerbau/ Buffalo	Kuda/ Horse	Kambing/ Goat
	(1)	(2)	(3)	(4)	(5)
1.	Pantai Cermin	1 991	688		675
2.	Lembah Gumanti	1 309	448		130
3.	Hiliran Gumanti	1 873	547	9	695
4.	Payung Sekaki	2 079	656		417
5.	Tigo Lurah	708	946	239	427
6.	Lembang Jaya	5 020	941		1 034
7.	Danau Kembar	339	53		45
8.	Gunung Talang	3 980	1 151		1 521
9.	Bukit Sundi	4 007	106	2	696
10.	IX Koto Sungai Lasi	1 554	333	18	668
11.	Kubung	7 574	618	87	2 587
12.	X Koto Diatas	5 156	3 202	34	3 354
13.	X Koto Singkarak	3 238	668		2 593
14.	Junjung Sirih	764	318		2 203
	Solok	39 592	10 675	389	17 045

Sumber: Dinas Pertanian Kabupaten Solok

Source: Agriculture Service of Solok Regency

Tabel 5.4.7 Banyaknya Rumahtangga Budidaya Ternak Unggas, Kelinci dan Anjing per Kecamatan, 2016/ Number of Household Who Cultivate Poultry by Sub District, 2016

	Kecamatan Subdistrict	Ayam Buras/ Villagehen	Ayam Ras Petelur/ Layer	Ayam Ras Pedaging/ Broiler	Itik/ Duck
	(1)	(2)	(3)	(4)	(5)
1.	Pantai Cermin	4 980			731
2.	Lembah Gumanti	232		1	121
3.	Hiliran Gumanti	3 773			1 061
4.	Payung Sekaki	1 920		8	430
5.	Tigo Lurah	493	2		87
6.	Lembang Jaya	1 200		8	375
7.	Danau Kembar	2 670			24
8.	Gunung Talang	2 461	1	9	832
9.	Bukit Sundi	2 063			564
10.	IX Koto Sungai Lasi	380		1	120
11.	Kubung	1 529	1	11	577
12.	X Koto Diatas	2 173	1		382
13.	X Koto Singkarak	2 619	1	6	599
14.	Junjung Sirih	1 195			243
	Solok	27 688	6	44	6 146

Bersambung / To be Continued....

Lanjutan Tabel/Continued Table 5.4.7

Kecamatan Subdistrict	Burung Puyuh/ Quail	Kelinci/ Rabbit	Anjing/ Dog
(1)	(2)	(3)	(4)
1. Pantai Cermin		1	2 668
2. Lembah Gumanti		226	1 240
3. Hiliran Gumanti			522
4. Payung Sekaki		3	1 040
5. Tigo Lurah			436
6. Lembang Jaya	6	142	695
7. Danau Kembar		12	2 500
8. Gunung Talang	11	3	1 065
9. Bukit Sundi	26	10	1 036
10. IX Koto Sungai Lasi		9	707
11. Kubung	2	17	2 417
12. X Koto Diatas			923
13. X Koto Singkarak	2	43	1 164
14. Junjung Sirih			417
Solok	47	466	16 830

Sumber: Dinas Pertanian Kabupaten Solok

Source: Agriculture Service of Solok Regency

Tabel 5.4.8 Banyaknya Rumah Tangga Pemelihara Ternak per Kecamatan, 2016/ Number of Household Who Cultivate Livestock by Sub District, 2016

	Kecamatan Subdistrict	Sapi/ Cattle	Kerbau/ Buffalo	Kuda/ Horse	Kambing/ Goat
	(1)	(2)	(3)	(4)	(5)
1.	Pantai Cermin	2 039	175		476
2.	Lembah Gumanti	1 053	112		30
3.	Hiliran Gumanti	1 308	331	6	290
4.	Payung Sekaki	1 820	185		64
5.	Tigo Lurah	1 632	924	239	427
6.	Lembang Jaya	2 462	167		197
7.	Danau Kembar	258	35		32
8.	Gunung Talang	2 090	605		259
9.	Bukit Sundi	1 911	68	2	271
10.	IX Koto Sungai Lasi	1 125	70	6	214
11.	Kubung	3 545	346	25	715
12.	X Koto Diatas	3 002	1 125	22	871
13.	X Koto Singkarak	2 679	482		1 417
14.	Junjung Sirih	686	156		968
	Solok	25 610	4 781	300	6 231

Sumber: Dinas Pertanian Kabupaten Solok

Source: Agriculture Service of Solok Regency

Tabel 5.4.9 Banyaknya Produksi Telur Ternak Unggas per Kecamatan, 2016/ Number of Egg Production by Sub District, 2016

Kecamatan Subdistrict	Ayam Buras/ Villagehen	Ayam Ras Petelur/ Layer	Ayam Ras Pedaging/ Broiler	Itik/ Duck
(1)	(2)	(3)	(4)	(5)
1. Pantai Cermin	33 409,55			52 347,15
2. Lembah Gumanti	2 172,48			7 696,98
3. Hiliran Gumanti	20 216,99			51 468,75
4. Payung Sekaki	5 611,88			9 195,75
5. Tigo Lurah	5 499,64			16 305,30
6. Lembang Jaya	10 237,16			82 443,33
7. Danau Kembar	1 582,82			192,15
8. Gunung Talang	17 549,02	30 840,00		103,475,52
9. Bukit Sundi	12 596,33			150 244,83
10. IX Koto Sungai Lasi	1 857,12	26 985,00		9 892,98
11. Kubung	10 607,81	26 985,00		136 651,59
12. X Koto Diatas	13 178,87	14 635,00		43 294,14
13. X Koto Singkarak	10 947,26			71 029,62
14. Junjung Sirih	6 725,49			16 448,04
Solok	152 192,42	99 445,00	0,00	647 210,61

Sumber: Dinas Pertanian Kabupaten Solok

Source: Agriculture Service of Solok Regency

Tabel 5.4.10 Banyaknya Produksi Daging Ternak per Kecamatan, 2016/
Table Number of Beef Production by Sub District, 2016

	Kecamatan Subdistrict	Sapi/ Cattle	Kerbau/ Buffalo	Kuda/ Horse	Kambing/ Goat
	(1)	(2)	(3)	(4)	(5)
1.	Pantai Cermin	86 394,00	426,25		482,43
2.	Lembah Gumanti	158 510,00	3 138,75		2 810,65
3.	Hiliran Gumanti	29 776,00			104,88
4.	Payung Sekaki	13 794,00			650,23
5.	Tigo Lurah	17 666,00	639,38		429,99
6.	Lembang Jaya	70 180,00			
7.	Danau Kembar	26 862,00			136,34
8.	Gunung Talang	148 346,00	639,38		1 237,53
9.	Bukit Sundi	180 290,00			125,85
10.	IX Koto Sungai Lasi	32 912,00			681,69
11.	Kubung	189 728,00			1 038,26
12.	X Koto Diatas	120 516,00			104,88
13.	X Koto Singkarak	184 404,00	852,50		1 667,51
14.	Junjung Sirih	25 894,00			251,70
	Solok	1 285 272,00	5 696,26	0,00	9 721,94

Sumber: Dinas Pertanian Kabupaten Solok

Source: Agriculture Service of Solok Regency

Tabel 5.4.11 Banyaknya Produksi Daging Ternak Unggas per Kecamatan, 2016/ Number of Poultry Meat Production by Sub District, 2016

Kecamatan Subdistrict		Ayam Buras/ Villagehen	Ayam Ras Petelur/ Layer	Ayam Ras Pedaging/ Broiler*	Itik/ Duck
(1)		(2)	(3)	(4)	(5)
1.	Pantai Cermin	65 781,72			6 007,05
2.	Lembah Gumanti	4 277,50			883,26
3.	Hiliran Gumanti	39 806,23		10 524,91	5 906,25
4.	Payung Sekaki	11 049,50		237 979,80	1 055,25
5.	Tigo Lurah	10 828,51			1 871,10
6.	Lembang Jaya	20 156,44		1 996,84	9 460,71
7.	Danau Kembar	3 116,50			22,05
8.	Gunung Talang	34 553,13	2 928,00	22 339,10	11 874,24
9.	Bukit Sundi	24 801,55		2 243,03	17 241,21
10.	IX Koto Sungai Lasi	3 656,58	2 562,00	9 118,00	1 135,26
11.	Kubung	20 886,25	2 562,00	55 163,90	1 887,48
12.	X Koto Diatas	25 948,54	21 594,00		4 968,18
13.	X Koto Singkarak	21 554,61		12 993,15	8 150,94
14.	Junjung Sirih	13 242,15			1 887,48
Solok		299 659,21	29 646,00	352 358,73	72 350,46

Sumber: Dinas Pertanian Kabupaten Solok

Source: Agriculture Service of Solok Regency

*Ras Pedaging data 2014/ Data Broiler 2014

Tabel 5.4.12 Banyaknya Vaksinasi SE, Rabies dan ND per Kecamatan, 2016/ Number of SE, Rabies and ND Vaccination by Sub District, 2016

Kecamatan Subdistrict	SE dan Rabies			ND	
	Anjing/ Dog	Sapi/ Cattle	Kerbau/ Buffalo	Ayam Ras Pedaging/ Broiler	Ayam Buras/ Villagehen
(1)	(2)	(3)	(4)	(5)	(6)
1. Pantai Cermin					
2. Lembah Gumanti	13				
3. Hiliran Gumanti	4				
4. Payung Sekaki					
5. Tigo Lurah					
6. Lembang Jaya	20				
7. Danau Kembar					
8. Gunung Talang	38				
9. Bukit Sundi	63				
10. IX Koto Sungai Lasi	1				
11. Kubung	80				
12. X Koto Diatas	3				
13. X Koto Singkarak	46				
14. Junjung Sirih	5				
Solok	273				

Sumber: Dinas Pertanian Kabupaten Solok

Source: Agriculture Service of Solok Regency

Tabel 5.4.13 Banyaknya Pemotongan Ternak Besar yang dipotong Didalam & Diluar RPH Menurut Jenis Ternak per Kecamatan, 2016/ Number of Slaughtered Large Livestock Inside and Outside RPH by Sub District, 2016

Kecamatan Subdistrict	Sapi/ Cattle		Kerbau/ Buffalo	
	Jantan/ Male	Betina/ Female	Jantan/ Male	Betina/ Female
(1)	(2)	(3)	(4)	(5)
1. Pantai Cermin	174		2	
2. Lembah Gumanti	218	142	8	6
3. Hiliran Gumanti				
4. Payung Sekaki				
5. Tigo Lurah				
6. Lembang Jaya	41	11		
7. Danau Kembar				
8. Gunung Talang	117	96		
9. Bukit Sundi	17	390		
10. IX Koto Sungai Lasi	14	6		
11. Kubung	48	31		
12. X Koto Diatas				
13. X Koto Singkarak	331	80	2	
14. Junjung Sirih		2		
Solok	960	758	12	6

Sumber: Dinas Pertanian Kabupaten Solok

Source: Agriculture Service of Solok Regency

Tabel 5.4.14 Banyaknya Pemotongan Ternak Kecil yang dipotong Didalam & Diluar RPH Menurut Jenis Ternak per Kecamatan, 2016/ Number of Slaughtered Small Livestock Inside and Outside RPH by Sub District, 2016

Kecamatan Subdistrict	Kambing/ Goat		Domba/ Sheep	
	Jantan/ Male	Betina/ Female	Jantan/ Male	Betina/ Female
(1)	(2)	(3)	(4)	(5)
1. Pantai Cermin	34			
2. Lembah Gumanti	251			
3. Hiliran Gumanti				
4. Payung Sekaki	16	23		
5. Tigo Lurah				
6. Lembang Jaya				
7. Danau Kembar				
8. Gunung Talang				
9. Bukit Sundi	84	108		
10. IX Koto Sungai Lasi	24	12		
11. Kubung	73	26		
12. X Koto Diatas				
13. X Koto Singkarak	101	33		
14. Junjung Sirih	12			
Solok	595	202		

Sumber: Dinas Pertanian Kabupaten Solok

Source: Agriculture Service of Solok Regency

5.5 PERIKANAN/*FISHERY*

Tabel 5.5.1 Luas dan Produksi Ikan Menurut jenis Usaha Perikanan di Kabupaten Solok, 2016/ *Area of Catching Acreage And Production of Fish by Location of Fish Cultivation at Solok Regency, 2016*

Kecamatan <i>Subdistrict</i>	Kambing/ <i>Goat</i>	
	Jantan/ <i>Male</i>	Betina/ <i>Female</i>
(1)	(2)	(3)
1. Di Kolam / <i>Water Pond</i>	371,65	1 683,37
2. Di Sawah / <i>Paddy field</i>	34,49	52,02
3. Di Danau / <i>Lake</i>	9 018,00	232,83
4. Di Telaga / <i>Small Lake</i>	49,90	24,77
5. Di Sungai / <i>River</i>	859,81	152,00
6. Di Rawa / <i>Swamp</i>	4,00	7,11
Jumlah/ <i>Total</i>	10 337,85	2 152,10

Sumber: Dinas Perikanan dan Pangan Kabupaten Solok

Source: *The Fisheries and Food Service of Solok Regency*

Tabel 5.5.2 Jumlah Produksi Perikanan Darat dan Budidaya Dikolam dan Menurut Jenisnya di Kabupaten Solok, 2016/ *Volume of Production of Freshwater Fish Cultivation In Water Pond And Rice Field By Kind Of Fish at Solok Regency, 2016*

	Kecamatan Subdistrict	Di Kolam / Water Pond	Di Sawah / Paddy field	Jumlah/ Total
	(1)	(2)	(3)	(4)
1.	Pantai Cermin	74,15	1,71	75,86
2.	Lembah Gumanti	39,09		39,09
3.	Hiliran Gumanti	54,03	1,48	55,51
4.	Payung Sekaki	69,16	2,64	71,80
5.	Tigo Lurah	29,23		29,23
6.	Lembang Jaya	133,96	2,16	136,12
7.	Danau Kembar	1,26	3,77	5,03
8.	Gunung Talang	238,88	1,05	239,93
9.	Bukit Sundi	193,00	8,29	201,29
10.	IX Koto Sungai Lasi	68,79	0,75	69,54
11.	Kubung	299,06	14,33	313,39
12.	X Koto Diatas	96,10		96,10
13.	X Koto Singkarak	307,96	15,83	323,79
14.	Junjung Sirih	78,69		78,69
	Solok	1 683,36	52,01	1 735,37

Sumber: Dinas Perikanan dan Pangan Kabupaten Solok

Source: *The Fisheries and Food Service of Solok Regency*

Tabel 5.5.3 Jumlah Produksi Perikanan Darat di Perairan Umum Menurut Jenisnya dan Nilainya di Kabupaten Solok, 2016/
Table Volume And Value Of Production Of Freshwater Cultivation In Public Waters By Kind Of Fish at Solok Regency, 2016

	Kecamatan Subdistrict	Danau / Lake	Sungai / River	Telaga / Small Lake	Rawa-rawa / Swamp	Jumlah/ Total
	(1)	(2)	(3)	(4)	(5)	(6)
1.	Pantai Cermin		31,01			31,01
2.	Lembah Gumanti	48,33	4,95			53,28
3.	Hiliran Gumanti		40,18	2,86		43,04
4.	Payung Sekaki		9,43	3,80		13,23
5.	Tigo Lurah		21,98			21,98
6.	Lembang Jaya		5,49		1,29	6,78
7.	Danau Kembar	52,22		3,02	1,94	57,18
8.	Gunung Talang		5,89	2,28		8,17
9.	Bukit Sundi		6,19		1,60	7,79
10.	IX Koto Sungai Lasi		5,50	1,79		7,29
11.	Kubung		12,27			12,27
12.	X Koto Diatas		5,82	8,54		14,36
13.	X Koto Singkarak	91,40	6,72	2,48	0,99	101,59
14.	Junjung Sirih	40,88	6,00		1,29	48,17
Solok		232,83	161,43	24,77	7,11	426,14

Sumber: Dinas Perikanan dan Pangan Kabupaten Solok

Source: The Fisheries and Food Service of Solok Regency

Tabel 5.5.4 Luas Areal Penangkapan Ikan Darat Pada Budidaya dan Perairan Umum Menurut Kecamatan di Kabupaten Solok, 2016/ Area Of Catching Areage Of Freshwater Fish By Location And Subdistrict at Solok Regency, 2016

Kecamatan Subdistrict		Budidaya / Cultivating Place		Perairan Umum / Open Waters			
		Kolam/ Water Pond	Sawah/ Paddy field	Danau/ Lake	Sungai/ River	Telaga / Small Lake	Rawa- rawa/ Swamp
(1)		(2)	(3)	(4)	(5)	(6)	(7)
1.	Pantai Cermin	18,50	1,13		328,18		
2.	Lembah Gumanti	12,05		1 199,00	19,50		
3.	Hiliran Gumanti	14,00	0,98		48,00	0,50	
4.	Payung Sekaki	15,60	1,75		60,00	1,25	
5.	Tigo Lurah	11,20			225,00		
6.	Lembang Jaya	29,80	1,43		11,75		1,20
7.	Danau Kembar	0,55	2,50	2 208,00		1,25	1,00
8.	Gunung Talang	51,90	0,70		22,00	0,75	
9.	Bukit Sundi	42,05	5,50		20,75		0,25
10.	IX Koto Sungai Lasi	14,90	0,50		4,00	0,15	
11.	Kubung	60,76	9,50		60,00		
12.	X Koto Diatas	21,40			20,63	45,75	
13.	X Koto Singkarak	65,00	10,50	3 750,50	25,50	0,25	0,35
14.	Junjung Sirih	16,35		1 860,50	14,50		1,20
Solok		374,06	34,49	9 018,00	859,81	49,90	4,00

Sumber: Dinas Perikanan dan Pangan Kabupaten Solok

Source: The Fisheries and Food Service of Solok Regency

Tabel 5.5.5 Banyaknya Petani Budidaya Ikan Menurut Kecamatan di Kabupaten Solok, 2016/ Number of Freshwater Fisherman by Subdistrict at Solok Regency, 2016

Kecamatan Subdistrict	Penuh / Full Time	Sambilan Utama/ Main Part Time	Sambilan Tambahan/ Part Time	Jumlah/ Total
(1)	(2)	(3)	(4)	(5)
1. Pantai Cermin	17	65	129	211
2. Lembah Gumanti	12	45	40	97
3. Hiliran Gumanti	13	50	98	161
4. Payung Sekaki	15	56	110	181
5. Tigo Lurah	10	39	77	126
6. Lembang Jaya	28	138	204	370
7. Danau Kembar	10	30	40	80
8. Gunung Talang	52	193	383	628
9. Bukit Sundi	38	144	326	508
10. IX Koto Sungai Lasi	10	40	121	171
11. Kubung	16	261	484	761
12. X Koto Diatas	24	89	125	238
13. X Koto Singkarak	98	364	606	1 068
14. Junjung Sirih	10	37	140	187
Solok	353	1 551	2 883	4 787

Sumber: Dinas Perikanan dan Pangan Kabupaten Solok

Source: *The Fisheries and Food Service of Solok Regency*

Tabel 5.5.6 Banyaknya Nelayan Penangkap Ikan di Perairan Umum Menurut Kecamatan di Kabupaten Solok, 2016/ Number of Open Waters Fisherman by Subdistrict at Solok Regency, 2016

Kecamatan Subdistrict	Penuh / Full Time	Sambilan Utama/ Main Part Time	Sambilan Tambahan/ Part Time	Jumlah/ Total
(1)	(2)	(3)	(4)	(5)
1. Pantai Cermin				
2. Lembah Gumanti	42	217	875	1 134
3. Hiliran Gumanti				
4. Payung Sekaki				
5. Tigo Lurah				
6. Lembang Jaya				
7. Danau Kembar	95	273	991	1 359
8. Gunung Talang				
9. Bukit Sundi				
10. IX Koto Sungai Lasi				
11. Kubung				
12. X Koto Diatas				
13. X Koto Singkarak	228	313	975	1 516
14. Junjung Sirih	110	275	759	1 144
Solok	475	1 078	3 600	5 153

Sumber: Dinas Perikanan dan Pangan Kabupaten Solok

Source: The Fisheries and Food Service of Solok Regency

Tabel 5.5.7 Produksi Benih Ikan Menurut Sumbernya Menurut Kecamatan di Kabupaten Solok, 2016/ Production of Fish Seed by Its Source by Subdistrict at Solok Regency, 2016

Kecamatan <i>Subdistrict</i>	BBI Dinas	UPR	Perairan Umum/ <i>Open Water</i>	Jumlah/ Total
(1)	(2)	(3)	(4)	(5)
1. Pantai Cermin				
2. Lembah Gumanti				
3. Hiliran Gumanti				
4. Payung Sekaki				
5. Tigo Lurah				
6. Lembang Jaya		395,000		395,000
7. Danau Kembar				
8. Gunung Talang	77,550			77,550
9. Bukit Sundi		3 158,116		3 158,116
10. IX Koto Sungai Lasi				
11. Kubung		2 777,500		2 777,500
12. X Koto Diatas				
13. X Koto Singkarak		27 363,350		27 363,350
14. Junjung Sirih				
Solok	77,550	33 693,966		33 771,516

Sumber: Dinas Perikanan dan Pangan Kabupaten Solok

Source: *The Fisheries and Food Service of Solok Regency*

Tabel 5.5.8 Produksi Benih Ikan Menurut Jenisnya Menurut Kecamatan di Kabupaten Solok, 2016/ Production of Fish Seed by Its Kind by Subdistrict at Solok Regency, 2016

	Kecamatan <i>Subdistrict</i>	BBI Dinas	UPR	Perairan Umum/ <i>Open Water</i>	Jumlah/ Total
	(1)	(2)	(3)	(4)	(5)
1.	Mas / Rayo	1 450,000	15 930,965		17 380,965
2.	Tawas				
3.	Gurami		210,807		210,807
4.	Mujair				
5.	Nila	77,550	14 960,994		15 038,544
6.	Sepat				
7.	Nilam				
8.	Garing				
9.	Lampiran				
10.	Lele	80,000	2 591,200		2 671,200
11.	Ikan Hias				
	Solok	1 607,550	33 693,966		35 301,516

Sumber: Dinas Perikanan dan Pangan Kabupaten Solok

Source: The Fisheries and Food Service of Solok Regency

Tabel 5.5.9 Jumlah Produksi Ikan Menurut Jenis Pengolahan (Ton) Menurut Kecamatan di Kabupaten Solok, 2016/ *Volume of Fish Production by Method Of Processing (Ton) by Subdistrict at Solok Regency, 2016*

Kecamatan <i>Subdistrict</i>	Asin/ <i>Salted</i>	Tawar/ <i>Tasteless</i>	Pengasapan/ <i>Smoked</i>	Goreng/ <i>Fried</i>
(1)	(2)	(3)	(4)	(5)
1. Pantai Cermin				
2. Lembah Gumanti				
3. Hiliran Gumanti				
4. Payung Sekaki				
5. Tigo Lurah				
6. Lembang Jaya				
7. Danau Kembar			0,855	
8. Gunung Talang				0,240
9. Bukit Sundi	0,277			
10. IX Koto Sungai Lasi				
11. Kubung	0,293			
12. X Koto Diatas				
13. X Koto Singkarak				0,630
14. Junjung Sirih				2,609
Solok	0,570		0,855	3,479

Sumber: Dinas Perikanan dan Pangan Kabupaten Solok

Source: *The Fisheries and Food Service of Solok Regency*

Tabel 5.5.10 Jumlah Produksi Ikan dari Budidaya Ikan Dikolam dan Sawah (Ton) Menurut Kecamatan di Kabupaten Solok, 2016/ *Volume of Fish Production at water pound and Paddy Field Ton) by Subdistrict at Solok Regency, 2016*

Kecamatan <i>Subdistrict</i>		Kolam/ <i>Water Pound</i>	Sawah/ <i>Paddy Field</i>
(1)		(2)	(3)
1.	Pantai Cermin	74,15	1,71
2.	Lembah Gumanti	39,09	
3.	Hiliran Gumanti	54,03	1,48
4.	Payung Sekaki	69,16	2,64
5.	Tigo Lurah	29,23	
6.	Lembang Jaya	133,96	2,16
7.	Danau Kembar	1,26	3,77
8.	Gunung Talang	238,88	1,05
9.	Bukit Sundi	193,00	8,29
10.	IX Koto Sungai Lasi	68,79	0,75
11.	Kubung	299,06	14,33
12.	X Koto Diatas	96,10	
13.	X Koto Singkarak	307,96	15,83
14.	Junjung Sirih	78,69	
Solok		1 683,36	52,01

Sumber: Dinas Perikanan dan Pangan Kabupaten Solok

Source: *The Fisheries and Food Service of Solok Regency*

Tabel 5.5.11 Jumlah Produksi Ikan Darat di Perairan Umum Menurut Kecamatan di Kabupaten Solok (Ton), 2016/ *Volume Of Freshwater Fish Production In Open Waters By Subdistrict at Solok Regency (Ton), 2016*

Kecamatan Subdistrict		Danau / Lake	Sungai / River	Telaga / Small Lake	Rawa-rawa / Swamp
(1)		(2)	(3)	(4)	(5)
1.	Pantai Cermin		31,01		
2.	Lembah Gumanti	48,33	4,95		
3.	Hiliran Gumanti		40,18	2,86	
4.	Payung Sekaki		9,43	3,80	
5.	Tigo Lurah		21,98		
6.	Lembang Jaya		5,49		1,29
7.	Danau Kembar	52,22		3,02	1,94
8.	Gunung Talang		5,89	2,28	
9.	Bukit Sundi		6,19		1,60
10.	IX Koto Sungai Lasi		5,50	1,79	
11.	Kubung		12,27		
12.	X Koto Diatas		5,82	8,54	
13.	X Koto Singkarak	91,40	6,72	2,48	0,99
14.	Junjung Sirih	40,88	6,00		1,29
Solok		232,83	161,43	24,77	7,11

Sumber: Dinas Perikanan dan Pangan Kabupaten Solok

Source: *The Fisheries and Food Service of Solok Regency*

Tabel 5.5.12 Jumlah Sarana Penangkap Ikan yang Terbuat dari Bahan Bambu, Rotan, Kayu, dan Besi Menurut Penggunaannya dan Kecamatan di Kabupaten Solok , 2016/ *Number of Fish Catching Tools By Kind Of Tool And Subdistric at Solok Regency , 2016*

Kecamatan <i>Subdistrict</i>	Lukah	Tingkalak	Pancing	Perahu
(1)	(2)	(3)	(4)	(5)
1. Pantai Cermin			458,00	
2. Lembah Gumanti			188,00	65,00
3. Hiliran Gumanti			585,00	
4. Payung Sekaki			55,00	
5. Tigo Lurah			117,00	
6. Lembang Jaya			161,00	
7. Danau Kembar			1 073,00	155,00
8. Gunung Talang			317,00	
9. Bukit Sundi			565,00	
10. IX Koto Sungai Lasi			67,00	
11. Kubung			670,00	
12. X Koto Diatas			99,00	
13. X Koto Singkarak			245,00	273,00
14. Junjung Sirih			223,00	178,00
Solok			4 823,00	671,00

Sumber: Dinas Perikanan dan Pangan Kabupaten Solok

Source: *The Fisheries and Food Service of Solok Regency*

Tabel 5.5.13 Jumlah Sarana Penangkap Ikan yang Terbuat dari Bahan Nilon Menurut Kegunaannya dan Kecamatan di Kabupaten Solok , 2016/ *Number of Fish Catching Tools Made Of Nylon By Kind Of Tool And Subdistric at Solok Regency , 2016*

Kecamatan Subdistrict		Jaring/ Net	Jala	Tangguk
(1)		(2)	(3)	(4)
1.	Pantai Cermin		63,00	63,00
2.	Lembah Gumanti	25,00	120,00	47,00
3.	Hiliran Gumanti		170,00	97,00
4.	Payung Sekaki		18,00	70,00
5.	Tigo Lurah		53,00	75,00
6.	Lembang Jaya			43,00
7.	Danau Kembar	354,00	112,00	98,00
8.	Gunung Talang		28,00	206,00
9.	Bukit Sundi		24,00	177,00
10.	IX Koto Sungai Lasi			75,00
11.	Kubung		115,00	156,00
12.	X Koto Diatas			76,00
13.	X Koto Singkarak	983,00	306,00	508,00
14.	Junjung Sirih	733,00	178,00	265,00
Solok		2 095,00	1 187,00	1 956,00

Sumber: Dinas Perikanan dan Pangan Kabupaten Solok

Source: *The Fisheries and Food Service of Solok Regency*

Tabel 5.5.14 Jumlah Rumah Tangga Perikanan Budidaya Menurut Kecamatan dan Jenis Budidaya di Kabupaten Solok , 2016/
Table Number of Aquaculture Households by Subdistrict and Type of Aquaculture at Solok Regency , 2016

		Kolam/ Fresh Water Pond	Kera mba/ Cage	Jaring Apung/ Floating Cage Net	Sawah/ Paddy Field	Kolam Air Deras/ Fast Water Pound	Saluran Irigasi	Jumlah/ Total
	(1)	(2)	(3)	(4)	(5)	(6)	(7)	(8)
1.	Pantai Cermin	61			1			62
2.	Lembah Gumanti	32		2				34
3.	Hiliran Gumanti	45			1			46
4.	Payung Sekaki	56			1			57
5.	Tigo Lurah	25						25
6.	Lembang Jaya	110			1	11		122
7.	Danau Kembar	2		13	3			18
8.	Gunung Talang	198			1	13		212
9.	Bukit Sundi	159			5	4	1	169
10.	IX Koto Sungai Lasi	56			1	1		58
11.	Kubung	246	2		9	16	3	276
12.	X Koto Diatas	80						80
13.	X Koto Singkarak	252		36	9	47	7	351
14.	Junjung Sirih	65				1		66
	Solok	1 387	2	51	32	93	11	1 576

Sumber: Dinas Perikanan dan Pangan Kabupaten Solok

Source: The Fisheries and Food Service of Solok Regency

Tabel 5.5.15 Produksi Perikanan Budidaya Menurut Kecamatan dan Jenis Budidaya di Kabupaten Solok (Ton), 2016/ Number of Fish Capture by Subdistrict and Type of Asuaculture at Solok Regency (Ton), 2016

		Kolam/ Fresh Water Pond	Kera mba/ Cage	Jaring Apung/ Floating Cage Net	Sawah/ Paddy Field	Kolam Air Deras/ Fast Water Pound	Saluran Irigasi	Jumlah/ Total
(1)		(2)	(3)	(4)	(5)	(6)	(7)	(8)
1.	Pantai Cermin	74,15			1,71			75,86
2.	Lembah Gumanti	39,09		34,39				73,48
3.	Hiliran Gumanti	54,03			1,48			55,51
4.	Payung Sekaki	69,16			2,64			71,80
5.	Tigo Lurah	29,23						29,23
6.	Lembang Jaya	133,96			2,16	90,89		227,01
7.	Danau Kembar	1,26		206,67	3,77			211,70
8.	Gunung Talang	238,88			1,05	111,04		350,97
9.	Bukit Sundi	193,00			8,29	30,30	13,43	245,02
10.	IX Koto Sungai Lasi	68,79			0,75	10,11		79,65
11.	Kubung	299,06	25,33		14,33	131,30	24,16	494,18
12.	X Koto Diatas	96,10						96,10
13.	X Koto Singkarak	307,96		576,13	15,83	399,91	61,71	1 361,54
14.	Junjung Sirih	78,69				10,00		88,69
Solok		1 683,36	25,33	817,19	52,01	783,55	99,30	3 460,74

Sumber: Dinas Perikanan dan Pangan Kabupaten Solok

Source: The Fisheries and Food Service of Solok Regency

INDUSTRI, PERTAMBANGAN, ENERGI, DAN KONSTRUKSI

INDUSTRY, MINING, ENERGY, AND CONSTRUCTION

6

Tenaga Kerja
7.788 Orang

Terdapat 3.302 Unit
Industri



PENJELASAN TEKNIS

1. Pengumpulan data industri besar dan sedang dilakukan melalui Survei Industri Besar dan Sedang yang dilaksanakan setiap tahun secara lengkap (sensus) sejak tahun 1975. Survei Industri Besar dan Sedang mencakup semua perusahaan industri yang mempunyai tenaga kerja 20 orang atau lebih dengan menggunakan kuesioner II A.
2. Klasifikasi industri yang digunakan dalam survei ini berdasar kepada Klasifikasi Baku Lapangan Usaha Indonesia (KBLI). KBLI adalah klasifikasi lapangan usaha yang berdasar kepada *International Standard Industrial Classification of All Economic Activities (ISIC) revisi 4* yang telah disesuaikan dengan kondisi Indonesia.
3. **Industri manufaktur** adalah suatu kegiatan ekonomi yang melakukan kegiatan mengubah suatu barang dasar secara mekanis, kimia, atau dengan tangan sehingga menjadi barang jadi/setengah jadi, dan atau barang yang kurang nilainya menjadi barang yang lebih tinggi nilainya, dan sifatnya lebih dekat kepada pemakai akhir. Termasuk dalam

TECHNICAL NOTES

1. *Data collection of large and medium scale manufacturing is conducted through The Large and Medium Manufacturing Establishment Survey that has been done annually for all industries (census) since 1975. Large and Medium Manufacturing Establishment Survey covers all manufactures/industries with 20 workers or more by questionnaire II A.*
2. *The industrial clasification adopted in this survey refers to the Klasifikasi Baku Lapangan Usaha Indonesia (KBLI). KBLI is classification of economic activities based on the International Standard Industrial Classification of All Economic Activities (ISIC rev 4) that has been modified according to the local condition in Indonesia.*
3. **Manufacturing industry** is defined as an economic activity processing basic goods mechanically, chemicals or manually into final or intermediate goods. It is also defined as processing of lower value goods into higher value goods as final or intermediate products. The activities also include services for

kegiatan ini adalah jasa industri dan pekerjaan perakitan.

manufacturing and assembling.

4. **Jasa industri** adalah kegiatan industri yang melayani keperluan pihak lain. Pada kegiatan ini bahan baku disediakan oleh pihak lain sedangkan pihak pengolah hanya melakukan pengolahannya dengan mendapat imbalan sebagai balas jasa (upah maklon).
5. **Perusahaan atau usaha industri** adalah suatu unit (kesatuan) usaha yang melakukan kegiatan ekonomi, bertujuan menghasilkan barang atau jasa, terletak pada suatu bangunan atau lokasi tertentu, dan mempunyai catatan administrasi tersendiri mengenai produksi dan struktur biaya serta ada seorang atau lebih yang bertanggung jawab atas usaha tersebut.
6. Industri manufaktur dikelompokkan ke dalam 4 golongan berdasarkan banyaknya pekerja, yaitu: industri besar (100 orang pekerja atau lebih), industri sedang/menengah (20–99 orang pekerja), industri kecil (5–19 orang pekerja), dan industri mikro (1–4 orang pekerja).
4. **Services for manufacturing** is defined as a manufacturing activity which serving other manufacturing establishments. In this case, raw materials are supplied by others while the workers are paid as a compensation for processing raw materials.
5. **A manufacturing establishment** is defined as a production unit engaged in economic activity, producing goods or services, located in a building or in a certain location, keeping a business record concerning the production and cost structure, and having a person or more that are responsible to those activities.
6. *Manufacturing industries are categorized into four groups, based on the number of employees: large scale manufacturing (100 employees or more), medium scale manufacturing (20–99 employees), small scale manufacturing (5–19 employees), and micro industry (1–4 employees).*

- | | |
|--|--|
| <p>7. Pelanggan adalah individu atau kelompok, baik rumah tangga, perusahaan atau institusi non profit yang membeli air bersih dari perusahaan air bersih.</p> | <p>7. <i>Customers are individuals or groups, whether household, company or non-profit institutions that buy water supply from water supply establishment.</i></p> |
| <p>8. Air disalurkan adalah volume air bersih dari perusahaan air bersih</p> | <p>8. <i>Distributed water is the volume of water supply from water supply establishment.</i></p> |

<http://solokkab.bps.go.id>

ULASAN

Jumlah pelanggan listrik Kantor PLN Wilayah III Solok tahun 2016 adalah sebanyak 121.039 pelanggan. Jumlah pelanggan air pada tahun 2016 tercatat sebanyak 12.255 pelanggan

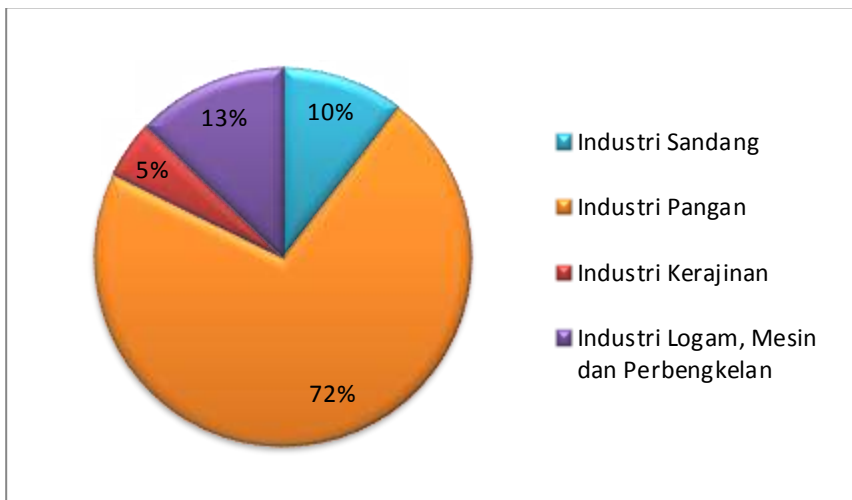
Sumber air yang diambil oleh PDAM Kabupaten Solok berasal dari : Bingau/Danau Kaciak, Tabek Dangka, Parambahan Bulakan, Batang Sumani, Sei Guntung, Tabek Kaciak, Aia Nambuh, Aia Ilang Saning Bakar, Sei Gemuruh, Sei Sapan, Sei Dareh, Aia Ilang Saning Baka, Tabek Dangka, Aia Abuih dan Bukik Gompong.

DESCRIPTION

The number of customer Customer Electric Enterprise Of Region III Solok in 2016 is 121.039 customers. The number of water supply customers in 2016 12.225 customers.

Source of water taken by PDAM Solok Regency comes from : Bingau/Danau Kaciak, Tabek Dangka, Parambahan Bulakan, Batang Sumani, Sei Guntung, Tabek Kaciak, Aia Nambuh, Aia Ilang Saning Bakar, Sei Gemuruh, Sei Sapan, Sei Dareh, Aia Ilang Saning Baka, Tabek Dangka, Aia Abuih dan Bukik Gompong.

Gambar 6.1 Jumlah Industri Kecil di Kabupaten Solok, 2016/
Picture *Number of Small Scall Industries in Solok Regency, 2016*



Sumber: Dinas Koperasi, UKM, Perindustrian dan Perdagangan Kabupaten Solok
 Source: *Cooperative, UKM, Industry and Trading Service of Solok Regency*

6.1 INDUSTRI/INDUSTRY

Tabel 6.1.1 Jumlah Industri Kecil di Kabupaten Solok, 2016
Table Number of Small Scall Industries in Solok Regency, 2016

Jenis Industry/ Kind of Industry		2013	2014	2015	2016
(1)		(2)	(3)	(4)	(5)
1.	Industri Sandang	121	294	294	345
2.	Industri Pangan	644	2483	2491	2370
3.	Industri Kerajinan	620	228	229	164
4.	Industri Kimia, Bahan Bangunan	428	516	0	0
5.	Industri Logam, Mesin dan Perbengkelan	140	574	576	423
Jumlah/ Total		1953	4095	3590	3302

Sumber: Dinas Koperasi, UKM, Perindustrian dan Perdagangan Kabupaten Solok

Source: Cooperative, UKM, Industry and Trading Service of Solok Regency

Tabel 6.1.2 Jumlah Tenaga Kerja yang terserap pada Industri Kecil di Kabupaten Solok, 2016
Table *Number of Worker Absorbed at Small Scall Industries in Solok Regency, 2016*

Jenis Industry/ Kind of Industry		2013	2014	2015	2016
(1)		(2)	(3)	(4)	(5)
1.	Industri Sandang	1 296	445	445	506
2.	Industri Pangan	1 973	5 529	5 551	5 136
3.	Industri Kerajinan	2 428	342	359	337
4.	Industri Kimia, Bahan Bangunan	1 838	1 031	1 031	1 031
5.	Industri Logam, Mesin dan Perbengkelan	661	622	631	778
Jumlah/ Total		8 196	7 969	8 017	7 788

Sumber: Dinas Koperasi, UKM, Perindustrian dan Perdagangan Kabupaten Solok

Source: Cooperative, UKM, Industry and Trading Service of Solok Regency

Tabel 6.1.3 Nilai Produksi pada Industri Kecil di Kabupaten Solok, 2016/
Table Production Value of Small Scall Industries in Solok Regency, 2016

Jenis Industry/ Kind of Industry		2013	2014	2015	2016
(1)		(2)	(3)	(4)	(5)
1.	Industri Sandang	6 027 797	2 570 000	2 570 000	3 240 300
2.	Industri Pangan	32 232 126	46 845 810	49 427 630	77 441 634
3.	Industri Kerajinan	1 426 823	3 653 390	3 775 790	1 236 970
4.	Industri Kimia, Bahan Bangunan	19 360 583	54 892 690	54 892 690	54 892 690
5.	Industri Logam, Mesin dan Perbengkelan	19 597 613	11 997 205	12 772 005	16 033 100
Jumlah/ Total		78 644 942	119 959 095	123 438 115	152 844 694

Sumber: Dinas Koperasi, UKM, Perindustrian dan Perdagangan Kabupaten Solok

Source: Cooperative, UKM, Industry and Trading Service of Solok Regency

6.2 ENERGI/ENERGY

Tabel 6.2.1 Banyaknya Pelanggan Listrik pada PT. PLN (Persero) pada Cabang/Ranting PLN area Solok, 2016/ *Number of Customer Electricity of State Electricity Company at Solok Area, 2016*

Rayon	Badan Sosial/ Social Agency	Rumah Tangga/ Household	Usaha/ Business	Kantor Pemerintah/ Government Offices	Penerangan Jalan/ Street Lighting
(1)	(2)	(3)	(4)	(5)	(6)
1. Rayon Solok	695	28 269	4 005	415	178
2. Rayon Kayu Aro	1 235	35 806	1 264	266	46
3. Rayon Singkarak	666	15 429	628	82	23
4. Rayon Silungkang	484	11 127	1 334	165	84
5. Rayon Muara Labuh	893	30 408	2 021	256	65
Jumlah/ Total	3 973	121 039	9 252	1 184	396

Sumber: Kantor PLN Wilayah III Cabang Solok

Source: State Electric Enterprise Of Region III Solok

Tabel 6.2.2 Banyaknya Pemakaian Listrik pada PT. PLN (Persero) pada Cabang/Ranting PLN area Solok, 2016/ Number of Usage Electricity of State Electricity Company at Solok Area, 2016

	Rayon	Badan Sosial/ Social Agency	Rumah Tangga/ Household	Usaha/ Business	Kantor Pemerintah/ Government Offices	Penerangan Jalan/ Street Lighting
	(1)	(2)	(3)	(4)	(5)	(6)
1.	Rayon Solok	261 469	3 559 306	1 056 468	555 321	392 199
2.	Rayon Kayu Aro	177 261	3 893 196	346 258	222 493	143 355
3.	Rayon Singkarak	69 326	1 407 442	158 795	152 915	122 624
4.	Rayon Silungkang	50 659	1 209 995	315 274	123 743	109 788
5.	Rayon Muara Labuh	123 226	2 970 581	401 803	294 157	256 616
Jumlah/ Total		681 941	13 040 520	2 278 598	1 348 629	1 024 582

Sumber: Kantor PLN Wilayah III Cabang Solok

Source: State Electric Enterprise Of Region III Solok

Tabel 6.2.3 Banyaknya Sambungan Rumah dan Kran Umum di PDAM Kabupaten Solok, 2016/ *Number Of Water Connecting Houses And Public Cranes in PDAM Solok Regency, 2016*

Unit	Sambungan Rumah/ <i>Home Connection</i>			Kran Umum/ <i>Public Faucet</i>		
	Terpasang/ <i>Installed</i>	Aktif/ <i>Active</i>	Non Aktif/ Non Aktif	Terpasang/ <i>Installed</i>	Aktif/ <i>Active</i>	Non Aktif/ Non Aktif
(1)	(2)	(3)	(4)	(5)	(6)	(7)
1. Alahan Panjang	803	486	317	28	5	23
2. Cupak	1 144	916	228	22	4	18
3. Muara Panas	4 170	4 095	75	53	5	48
4. Pusat	2 883	2 839	44	41	6	35
5. Talang Babungo	0	0	0	0	0	0
6. Koto Sani	2 119	990	1 129	10	2	8
7. Sulit Air	286	23	263	5	0	5
8. Surian	460	459	1	5	1	4
9. Kayu Aro	1 244	519	725	1	0	1
10. Saniang Baka	547	547	0	0	0	0
11. Talang	472	369	103	20	1	19
12. Guguk	1 385	1 381	4	0	0	0
Jumlah/ Total	15 513	12 624	2 889	185	24	161

Sumber: Perusahaan Daerah Air Minum Kabupaten Solok

Source: *PDAM of Solok Regency*

Tabel 6.2.4 Banyaknya Pelanggan Perusahaan Air Minum Menurut Jenis Pelayanan di PDAM Kabupaten Solok, 2016/ Number of Subscribers Of PDAM By Type Of Subscriber in PDAM Solok Regency, 2016

Unit	Jenis Pelayanan/ Type of Service					JUmlah
	Rumah Tangga/ Household	Niaga/ Commerce	Sosial/ Social	Kran/ Crane	Kantor/ Office	
(1)	(2)	(3)	(4)	(5)	(6)	(7)
1. Alahan Panjang	442	45	9	5	10	511
2. Cupak	885	12	10	4	9	920
3. Muara Panas	3 866	128	67	5	34	4 100
4. Pusat	758	4	0	0	0	762
5. Talang Babungo	228	0	1	0	1	230
6. Koto Sani	966	14	3	2	7	992
7. Sulit Air	23	0	0	0	0	23
8. Surian	431	9	5	1	14	460
9. Kayu Aro	462	11	6	0	40	519
10. Saniang Baka	545	1	0	0	1	547
11. Talang	352	0	6	1	11	370
12. Guguk	1 312	32	23	4	14	1 385
13. Kubung	1 985	45	25	6	60	2 121
Jumlah/ Total	12 255	301	155	28	201	12 940

Sumber: Perusahaan Daerah Air Minum Kabupaten Solok

Source: PDAM of Solok Regency

Tabel 6.2.5 Kapasitas Produksi dan Sumber Air Minum yang Dipakai PDAM Kabupaten Solok, 2016/ *Water Producing capacity And Sources of lean Water of PDAM Solok Regency, 2016*

Unit	Kapasitas Produksi Air Minum Terpasang / <i>Installed Capacity (Liter/detik) / Ets/Second</i>		Sumber Air/ <i>Water Source</i>
	Terpasang/ <i>Instaled</i>	Produksi/ <i>Production</i>	
(1)	(2)	(3)	(4)
1. Alahan Panjang	22,50	10,00	Bigau/Dana u Kaciak
2. Cupak	15,00	7,50	Tabek Dangka
3. Muara Panas	40,00	32,00	Parambahan Bulakan
4. Pusat	65,00	45,00	Batang Sumani, Sei Guntung, Tabek Kaciak
5. Talang Babungo	10,00	5,00	Aia Nambuih
6. Koto Sani	0,00	7,00	Aia Ilang Saning Bakar
7. Sulit Air	2,50	0,40	Sei.Gemuruh
8. Surian	10,00	5,00	Sei.Sapan
9. Kayu Aro	30,00	7,00	Sei.Dareh
10. Saniang Baka	40,00	2,50	Aia Ilang Saning Bakar
11. Talang	15,00	7,50	Tabek Dangka
12. Guguk	50,00	15,00	Aia Abuih, Bukik Gompong
Jumlah/ Total	300,00	143,90	

Sumber: Perusahaan Daerah Air Minum Kabupaten Solok

Source: *PDAM of Solok Regency*

Tabel 6.2.6 Kapasitas Produksi dan Sumber Air Minum yang Dipakai PDAM Kabupaten Solok, 2016/ *Water Producing capacity And Sources of lean Water of PDAM Solok Regency, 2016*

Jenis Pelanggan/ <i>Type of Customer</i>		Pelanggan/ Customer	Volume (M ³)	Nilai/ Value (Rp.)
(1)		(2)	(3)	(4)
1.	Rumahtangga / Household	12 925	2 457 234	5 839 344 200
2.	Ni a g a / Business	313	88 765	351 504 720
3.	S o s i a l / Social	166	116 880	199 932 820
4.	Kran Umum / Public Crane	30	10 529	16 962 560
5.	Kantor / Office	216	141 880	535 361 420
Jumlah/ Total		13 650	2 818 666	7 030 285 720

Sumber: Perusahaan Daerah Air Minum Kabupaten Solok

Source: PDAM of Solok Regency

PERDAGANGAN TRADE

7



Jumlah Perusahaan
yang telah diterbitkan
tanda daftar perusahaan
sebanyak **421 Unit**



PENJELASAN TEKNIS**TECHNICAL NOTES**

- | | |
|--|---|
| <ol style="list-style-type: none"> 1. Sistem pencatatan Statistik Ekspor dan Impor adalah “General Trade” dengan wilayah pencatatan meliputi seluruh wilayah kepabeanaan Indonesia. 2. Pengesahan dokumen kepabeanaan ekspordan impor dilakukan oleh Bea dan Cukai berdasarkan Persetujuan Muat/Bongkar Barang. 3. Data ekspor berasal dari dokumen kepabeanaan BC 3.0 atau yang disebut dokumen Pemberitahuan Ekspor Barang (PEB) yang diisi oleh eksportir. 4. Data impor berasal dari dokumen kepabeanaan BC 2.0 atau yang disebut dokumen Pemberitahuan Impor Barang (PIB), Pemberitahuan Impor Barang Khusus (PIBK), Pemberitahuan Pabean Free Trade Zone (PPFTZ) dan dokumen kepabeanaan BC 2.3 yang mencatat impor barang dari Luar Negeri ke Kawasan Berikat. 5. Barang-barang yang dikirim ke luar negeri untuk diolah dicatat sebagai ekspor, sedangkan hasil olahan yang dikembalikan ke Indonesia dicatat | <ol style="list-style-type: none"> 1. <i>The recording of export and import statistics is based on General Trade System covering all Indonesian customs areas.</i> 2. <i>The legalization of customs export and import documents is conducted by the Customs and Excise Office.</i> 3. <i>The export data are compiled based on customs export documents BC 3.0 or known as Export Declarations (PEB), filled by exporters.</i> 4. <i>The import data are compiled based on customs import documents BC 2.0 or known as Import Declarations Form (PIB), Import Declarations Form for Special Commodity (PIBK), Customs Declaration Form for Free Trade Zone (PPFTZ), and customs import documents BC 2.3 which records import goods from foreign country to Bounded Zones Area.</i> 5. <i>Goods send abroad for processing purposes are recorded as export while its product sent to Indonesia are recorded as import.</i> |
|--|---|

sebagai impor.

6. Barang-barang luar negeri yang diolah di dalam negeri dicatat sebagai barang impor meskipun barang olahan tersebut akan kembali ke luar negeri.
 7. Barang-barang yang tidak dicakup dalam pencatatan:
 - a. Pakaian dan barang-barang perhiasan penumpang.
 - b. Barang-barang bawaan penumpang dari/ke luar negeri untuk dipakai sendiri, kecuali lemari es, pesawat televisi, dan sebagainya.
 - c. Barang-barang untuk keperluan perwakilan kedutaan suatu negara.
 - d. Barang-barang ekspedisi dan ekshibisi atau pameran.
 - e. Barang-barang untuk militer yang diimpor langsung oleh angkatan bersenjata
 - f. Pembungkus/peti kemas untuk diisi kembali.
 - g. Uang dan surat-surat berharga.
 - h. Barang-barang contoh
 8. Sistem pengolahan dokumen impor/ekspor Indonesia adalah sistem "Carry Over" yaitu dokumen ditunggu selama satu bulan, setelah bulan berjalan, sedangkan
6. *Foreign goods processed in Indonesia are still recorded as imports although the products will be sent to abroad.*
 7. *The following goods are not included in the statistics:*
 - a. *Clothings and passengers' jewelry.*
 - b. *Luggage of passengers for own use, except refrigerators, television sets, etc.*
 - c. *Goods imported/exported for the use of foreign representative countries/embassies.*
 - d. *Goods for expeditions, and shows or exhibitions.*
 - e. *Military goods directly imported by the Armed Forces.*
 - f. *Packings/containers to be refilled.*
 - g. *Bank notes and securities*
 - h. *Sample goods*
 8. *The carry-over system is used in processing Indonesian export and import documents. Documents are processed one month after the current month, while those received*

dokumen-dokumen yang terlambat akan diolah pada bulan berikutnya. Dengan demikian dokumen bulan-bulan sebelumnya yang terlambat diterima dan masuk pada bulan berjalan, diperlakukan sebagai dokumen bulan pengolahan.

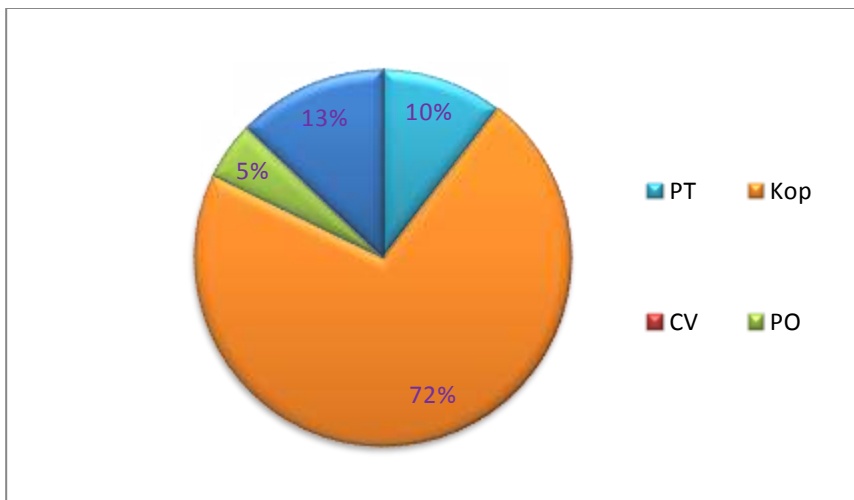
later will be processed for the succeeding month. This means previous documents received in the current month will be treated as processed documents.

9. **Pelabuhan Muat** adalah pelabuhan darimana barang diangkut ke luar negeri atau diekspor
10. **Negara tujuan** adalah negara tujuan akhir yang diketahui untuk barang ekspor yang dikirim ke luar negeri
11. **Jenis komoditi** adalah barang ekspor yang dicatat sesuai kode Harmonized System (HS)

9. **Port of loading** is port where the goods are transported out of the country or exported.
10. **Country of destination** is country that is known to export goods sent abroad.
11. **Type commodity** is exported goods recorded based on Harmonized System (HS) code.

ULASAN	DESCRIPTION
<p>Banyaknya perusahaan yang telah diterbitkan Tanda Daftar Perusahaan sebanyak 421 dengan Badan usaha CV yang paling banyak mengurus sebanyak 234 TDP. Pada 2016 terdapat 307 pendaftaran baru.</p> <p>Selama tahun 2016 pengurusan Tanda Daftar Perusahaan pada bulan Januari terbanyak perusahaan yang mengurus dengan 50 buah pengurusan.</p>	<p><i>Numbers of Companies that have been issued Corporated Registry Number as much 421 with the Agency Business CV that most with 234 issued Corporated Registry. In 2016 there are 307 new Registration.</i></p> <p><i>During the year 2016 registration Company Registration in January most companies who take care with 50 registration.</i></p>

Gambar 7.1 Banyaknya Perusahaan yang Telah Diterbitkan Tanda Daftar Perusahaan Kabupaten Solok/
Picture Number of Establish Who Registered by Legal Status Solok Regency, 2016



Sumber: Dinas Penanaman Modal, Pelayanan Terpadu Satu Pintu dan Tenaga Kerja Kabupaten Solok

Source: *Capital Investment, One Stop Services and Manpower Service Solok Regency*

Tabel 7.1 Banyaknya Perusahaan yang Telah Diterbitkan Tanda Daftar Perusahaan Kabupaten Solok/ Number of Establish Who Registered by Legal Status Solok Regency, 2016

	Bulan / Month	Badan Usaha / Company					Jumlah/ Total	
		PT	Kop	CV	Fa	PO		Lainnya
	(1)	(2)	(3)	(4)	(5)	(6)	(7)	(8)
1.	Januari/ January	6	1	27		18		52
2.	Pebruari/ February	3		23		17	1	44
3.	Maret/ March	1	1	19		20		41
4.	April/ April	3		18		23		45
5.	Mei/ May	2		9		23		34
6.	Juni/ June	2		8		21		31
7.	Juli/ July	1		5		7		13
8.	Agustus/ August	3		5		19	1	28
9.	September/ September	3		8		20		31
10.	Oktober/ October	3		3		23		29
11.	Nopember/ November	4	1	10		19		35
12.	Desember/ December	5	1	7		24		38
Jumlah/ Total		36	4	142	0	234	2	421

Sumber: Dinas Penanaman Modal, Pelayanan Terpadu Satu Pintu dan Tenaga Kerja Kabupaten Solok

Source: Capital Investment, One Stop Services and Manpower Service Solok Regency

Tabel 7.2 Banyaknya Perusahaan Pendaftaran Baru dan Yang Memperpanjang Status Perusahaan di Kabupaten Solok, 2016/ Number of Newly And Those extending Their Status in Solok Regency, 2016

	Bulan / Month	Pendaftaran Baru / New Registration	Perpanjangan / Extention	Jumlah/ Total
	(1)	(2)	(3)	(4)
1.	Januari/ January	42	10	50
2.	Pebruari/ February	36	8	43
3.	Maret/ March	26	15	43
4.	April/ April	32	11	45
5.	Mei/ May	24	10	35
6.	Juni/ June	25	6	30
7.	Juli/ July	8	5	14
8.	Agustus/ August	21	7	24
9.	September/ September	22	9	30
10.	Oktober/ October	22	7	30
11.	Nopember/ November	24	10	34
12.	Desember/ December	25	12	43
Jumlah/ Total		307	110	421

Sumber: Dinas Penanaman Modal, Pelayanan Terpadu Satu Pintu dan Tenaga Kerja Kabupaten Solok

Source: Capital Investment, One Stop Services and Manpower Service Solok Regency

Tabel 7.3 Jumlah Pelayanan dan Perizinan KPPT (Unit) Kabupaten Solok, 2016/ Number of License and Service of The Integrated Licensing Services Office Solok Regency, 2016

	Jenis Layanan / Type of Services	2014	2015	2016
	(1)	(2)	(3)	(4)
1.	Izin Mendirikan Bangunan (IMB)	304	281	351
2.	Izin Gangguan (HO)	562	423	421
3.	Izin Lokasi/Izin Prinsip	7	5	4
4.	Izin Peruntukan Penggunaan Bangunan			
5.	Izin Reklame	21	3	5
6.	Izin Peneliti	828	915	814
7.	Izin Usaha Kendaraan Bermotor			
8.	Izin Penyewaan Kekayaan Daerah			
9.	Izin Pendirian Apotik/Lap.Klinik			
10.	Izin Pendirian Toko Obat			
11.	Izin Praktek Dokter			
12.	Retribusi Kendaraan Dinas			
13.	Izin Praktek Bidan/As.Apteker		38	102
14.	Izin Praktek Perawat	6	11	2
15.	Izin Tanda Daftar Perusahaan	521	418	421
16.	Wajib Daftar Perusahaan			
17.	Surat Izin Usaha Jasa Konstruksi	67	87	142
18.	Tanda Daftar Industri	19	19	16
19.	Tanda Daftar Gudang		1	3
20.	Rekomendasi Izin Keramaian	2	1	1
21.	Surat Izin Usaha Perdagangan	548	421	421
22.	Izin Usaha Pengangkutan	4	12	7
23.	Izin Trayek		7	5
24.	Izin Pendirian Wamet	6	1	
25.	Izin Usaha Industri		1	
26.	Izin Praktek Perawat Gigi	1	1	
27.	Izin Pendirian Menara Tower			1
28.	Izin Prinsip Penanaman Modal			3

Jumlah/ Total

Sumber: Dinas Penanaman Modal, Pelayanan Terpadu Satu Pintu dan Tenaga Kerja Kabupaten Solok

Source: Capital Investment, One Stop Services and Manpower Service Solok Regency

Tabel 7.4 Banyaknya Koperasi dan Koperasi Unit Desa per Kecamatan Kabupaten Solok, 2016/ Number of Cooperative and Village Unit Cooperative by Sub District Solok Regency, 2016

Kecamatan Subdistrict	KUD/ Village Unit Cooperative	Koperasi Non KUD/ Non Village Unit Cooperative		
		KPN/Civil Servant Cooperative	Kop.Pensiun/ Retired Cooperative	Primkopol/ Police Cooperative
(1)	(2)	(3)	(4)	(5)
1. Pantai Cermin		1		
2. Lembah Gumanti		2		
3. Hiliran Gumanti				
4. Payung Sekaki		1		
5. Tigo Lurah				
6. Lembang Jaya		1		
7. Danau Kembar				
8. Gunung Talang	1	11		1
9. Bukit Sundi	1	2		
10. IX Koto Sungai Lasi		1		
11. Kubung	3	6		
12. X Koto Diatas		3		
13. X Koto Singkarak	3	3		
14. Junjung Sirih	1			

Bersambung / To be Continued....

Lanjutan Tabel/Continued Table 7.4

Kecamatan Subdistrict	Koperasi Non KUD/ Non Village Unit Cooperative			
	Primkopad/ Army Cooperative	Koperasi Wanita/ Women Cooperative	Koptan/ KSU/ Kopbun	Kopponten BMT
(1)	(2)	(3)	(4)	(5)
1. Pantai Cermin				
2. Lembah Gumanti			4	1
3. Hiliran Gumanti			3	
4. Payung Sekaki		1		1
5. Tigo Lurah			1	
6. Lembang Jaya			3	
7. Danau Kembar				
8. Gunung Talang		1	7	
9. Bukit Sundi			1	
10. IX Koto Sungai Lasi				
11. Kubung	1	1	4	
12. X Koto Diatas			2	
13. X Koto Singkarak			2	1
14. Junjung Sirih			1	

Bersambung / To be Continued....

Lanjutan Tabel/Continued Table 7.4

Kecamatan Subdistrict	Koperasi Non KUD/ Non Village Unit Cooperative				
	Koperasi Karyawan/ Employee Coop.	Koperasi Angkutan/ Transport Coop.	Koperasi Pasar/ Market Coop.	Kop.Simpan Pinjam/ Credit Coop.	Primko Veri/ Veteran Coop.
(1)	(2)	(3)	(4)	(5)	(6)
1. Pantai Cermin					
2. Lembah Gumanti					
3. Hiliran Gumanti				1	
4. Payung Sekaki					
5. Tigo Lurah					
6. Lembang Jaya					
7. Danau Kembar					
8. Gunung Talang	1		1		
9. Bukit Sundi				1	
10. IX Koto Sungai Lasi				1	
11. Kubung	1			2	1
12. X Koto Diatas					
13. X Koto Singkarak				1	
14. Junjung Sirih				1	

Bersambung / To be Continued...

Lanjutan Tabel/Continued Table 7.4

Kecamatan Subdistrict	Koperasi Non KUD/ Non Village Unit Cooperative				Koperasi Lainnya/ Others	Jumlah/ Total
	Koperasi Wredhatama / Wredhatama Coop.	Koperasi Propesi/ Profesi Coop	Koperasi Nagari/ Nagari Coop	Koperasi Prikanan/ Fisheries Coop		
(1)	(2)	(3)	(4)	(5)	(6)	(7)
1. Pantai Cermin						1
2. Lembah Gumanti					2	9
3. Hiliran Gumanti						4
4. Payung Sekaki						2
5. Tigo Lurah						1
6. Lembang Jaya						4
7. Danau Kembar						
8. Gunung Talang						23
9. Bukit Sundi						5
10. IX Koto Sungai Lasi						2
11. Kubung					4	23
12. X Koto Diatas					1	6
13. X Koto Singkarak					2	12
14. Junjung Sirih						3

Sumber: Dinas Koperasi, UKM, Perindustrian dan Perdagangan Kabupaten Solok

Source: Cooperative, UKM and Trading Service Solok Regency

Tabel 7.5 Banyaknya Koperasi dan Koperasi Unit Desa per Kecamatan Kabupaten Solok, 2016/ Number of Cooperative and Village Unit Cooperative by Sub District Solok Regency, 2016

Nama Koperasi/ Name of Cooperative	Modal Sendiri/ Own Capital		Jumlah/ Total
	Modal Tetap/ Fixed Capital	Cadangan/ Reserve	
(1)	(2)	(3)	(4)
1. KPN Guru SD Pantai Cermin	2 287 058 724	405 261 115	2 692 319 839
2. KPN Guru SD Lembah Gumanti	1 120 629 962	138 795 711	1 259 425 673
3. KPN SMU Alahan Panjang			
4. KPN SMPN 2 Lembang Jaya	494 331 663	33 559 751	527 891 414
5. KPN Guru Payung Sekaki	929 385 260	257 272 198	1 186 657 458
6. KPN Cemara KLK Lubuk Selasih	397 564 974	0	397 564 974
7. KPN Balitan Sukarami	993 089 495	177 879 174	1 170 968 669
8. KPN SMU Gunung Talang	971 384 493	181 805 544	1 153 190 037
9. KPN Guru SD Gunung Talang			
10. KPN Kantor Bupati			
11. KPN Kandep Agama	3 438 529 235	397 902 190	3 836 431 425
12. KPN Kadepdikbud	531 022 000	173 365 304	704 387 304
13. KPN Kandep Penerangan	245 971 929	353 161 419	599 133 348
14. KPN Kantor Statistik	506 933 499	88 315 862	595 249 361
15. KPN Pengayoman	362 864 592	15 296 179	378 160 771
16. KPN Kantor Pertanahan			
17. KPN Kencana BKKBN	487 504 370	156 162 263	643 666 633

Bersambung / To be Continued....

Lanjutan Tabel/Continued Table 7.5

Nama Koperasi/ Name of Cooperative	Modal Sendiri/ Own Capital		Jumlah/ Total
	Modal Tetap/ Fixed Capital	Cadangan/ Reserve	
(1)	(2)	(3)	(4)
18. KPN Handayani	6 028 464 281	455 886 583	6 484 350 864
19. KPN Dinas Kesehatan	4 035 572 089	604 948 451	4 640 520 540
20. KPN Dinas Pertanian dan Pangan	386 459 919	86 135 026	472 594 945
21. KPN Dinas Perikanan			0
22. KPN SMP 2 Kubung	1 455 206 721	87 947 954	1 543 154 675
23. KPN Pengadilan Agama	86 435 090	1 961 603	88 396 693
24. KPN Guru Bukit Sundi	2 339 342 414	444 465 687	2 783 808 101
25. KPN SMP 1 Bukit Sundi			0
26. KPN Guru SD Sungai Lasi	2 194 381 071	235 004 411	2 429 385 482
27. KPN Guru SD Kec X Koto Diatas	1 975 912 092	7 102 606	1 983 014 698
28. KPN SMP Paninjauan	427 881 000	63 932 981	491 813 981
29. KPN SMU 2 Kec X Koto Diatas	217 476 000	146 204 008	363 680 008
30. KPN Bina Karya	3 850 046 920	429 773 199	4 279 820 119
31. KPN SMU Singkarak	1 462 321 327	298 988 398	1 761 309 725
32. KPN Balitbu Sumani	1 451 803 850	384 566 550	1 836 370 400
33. KPN Dinas Kehutanan	454 390 363	138 819 608	593 209 971

Bersambung / To be Continued....

Lanjutan Tabel/Continued Table 7.5

Nama Koperasi/ Name of Cooperative	Modal Luar/ External Capital		Jumlah/ Total
	Jk Pendek/ Short Term	Jk. Panjang/ Long Term	
(1)	(2)	(3)	(4)
1. KPN Guru SD Pantai Cermin	830 477 252	1 954 991 240	2 785 468 492
2. KPN Guru SD Lembah Gumanti	135 202 065		135 202 065
3. KPN SMU Alahan Panjang			0
4. KPN SMPN 2 Lembang Jaya	195 263 038		195 263 038
5. KPN Guru Payung Sekaki	396 215 362		396 215 362
6. KPN Cemara KLK Lubuk Selasih			0
7. KPN Balitan Sukarami	478 646 917		478 646 917
8. KPN SMU Gunung Talang	226 102 572		226 102 572
9. KPN Guru SD Gunung Talang			0
10. KPN Kantor Bupati			0
11. KPN Kandep Agama	1 424 409 182		1 424 409 182
12. KPN Kadeptikbud	1 389 975 083		1 389 975 083
13. KPN Kandep Penerangan	108 651 358		108 651 358
14. KPN Kantor Statistik	110 000 000		110 000 000
15. KPN Pengayoman	163 313 292		163 313 292
16. KPN Kantor Pertanahan			0
17. KPN Kencana BKKBN	115 492 350	1 183 317 371	1 298 809 721

Bersambung / To be Continued...

Lanjutan Tabel/Continued Table 7.5

Nama Koperasi/ Name of Cooperative	Modal Luar/ External Capital		Jumlah/ Total
	Jk Pendek/ Short Term	Jk Pendek/ Short Term	
(1)	(2)	(3)	(4)
18. KPN Handayani	1 221 038 098		1 221 038 098
19. KPN Dinas Kesehatan	1 640 118 843	7 373 002 380	9 013 121 223
20. KPN Dinas Pertanian dan Pangan	101 260 434		101 260 434
21. KPN Dinas Perikanan			0
22. KPN SMP 2 Kubung	682 087 189		682 087 189
23. KPN Pengadilan Agama	10 680 869		10 680 869
24. KPN Guru Bukit Sundi	3 600 285 110		3 600 285 110
25. KPN SMP 1 Bukit Sundi			0
26. KPN Guru SD Sungai Lasi	631 555 903	55 255 668	686 811 571
27. KPN Guru SD Kec X Koto Diatas	1 085 268 238		1 085 268 238
28. KPN SMP Paninjauan	119 124 045		119 124 045
29. KPN SMU 2 Kec X Koto Diatas	65 007 591		65 007 591
30. KPN Bina Karya	5 085 267 141	813 565 080	5 898 832 221
31. KPN SMU Singkarak			0
32. KPN Balitbu Sumani	32 288 850	125 316 417	157 605 267
33. KPN Dinas Kehutanan	13 688 472		13 688 472

Bersambung / To be Continued...

Lanjutan Tabel/Continued Table 7.5

Nama Koperasi/ Name of Cooperative		SHU/ Rest Of Net Profit	Volume Usaha/ Omzet
(1)		(2)	(3)
1.	KPN Guru SD Pantai Cermin	323 077 374	4 950 373 244
2.	KPN Guru SD Lembah Gumanti	158 340 300	1 227 170 000
3.	KPN SMU Alahan Panjang		
4.	KPN SMPN 2 Lembang Jaya	31 331 795	514 284 217
5.	KPN Guru Payung Sekaki	80 157 260	1 497 706 944
6.	KPN Cemara KLK LubukSelasih	57 223 495	309 290 000
7.	KPN BalitanSukarami	83 759 174	1 601 139 700
8.	KPN SMU Gunung Talang	161 482 569	1 128 938 500
9.	KPN Guru SD Gunung Talang		
10.	KPN Kantor Bupati		
11.	KPN Kandep Agama	232 702 338	5 004 678 000
12.	KPN Kadeptikbud	89 045 950	1 310 235 530
13.	KPN Kandep Penerangan	44 490 000	608 818 549
14.	KPN Kantor Statistik	63 466 894	729 960 000
15.	KPN Pengayoman	44 802 000	328 737 100
16.	KPN Kantor Pertanahan		
17.	KPN Kencana BKKBN	4 812 370	1 698 730 451

Bersambung / To be Continued....

Lanjutan Tabel/Continued Table 7.5

	Nama Koperasi/ Name of Cooperative	SHU/ Rest Of Net Profit	Volume Usaha/ Omzet
	(1)	(2)	(3)
18.	KPN Handayani	268 402 333	6 439 768 626
19.	KPN Dinas Kesehatan	32 578 434	10 723 848 035
20.	KPN Dinas Pertanian dan Pangan	32 438 799	409 885 603
21.	KPN Dinas Perikanan		
22.	KPN SMP 2 Kubung	107 669 032	1 507 850 000
23.	KPN Pengadilan Agama	4 069 000	87 583 277
24.	KPN Guru Bukit Sundi	162 445 840	5 537 317 637
25.	KPN SMP 1 Bukit Sundi		
26.	KPN Guru SD Sungai Lasi	257 991 000	2 012 580 000
27.	KPN Guru SD Kec X Koto Diatas	255 170 092	2 846 316 622
28.	KPN SMP Paninjauan	29 426 000	589 845 553
29.	KPN SMU 2 Kec X Koto Diatas	59 266 000	426 472 500
30.	KPN Bina Karya	597 254 920	8 300 055 175
31.	KPN SMU Singkarak	167 165 458	1 655 158 099
32.	KPN Balitbu Sumani	105 156 200	1 465 874 617
33.	KPN Dinas Kehutanan	54 055 891	493 658 000

Sumber: Dinas Koperasi, UKM, Perindustrian dan Perdagangan Kabupaten Solok
Source: Cooperative, UKM and Trading Service Solok Regency

HOTEL DAN PARIWISATA

HOTEL AND TOURISM



378.601

Wisatawan yang
Berkunjung

189

Objek Wisata



PENJELASAN TEKNIS

1. **Wisatawan mancanegara** (wisman) ialah setiap pengunjung yang mengunjungi suatu negara di luar tempat tinggalnya, didorong oleh satu atau beberapa keperluan tanpa bermaksud memperoleh penghasilan di tempat yang dikunjungi dan lamanya kunjungan tersebut tidak lebih dari satu tahun (12 bulan). Definisi ini mencakup 2 (dua) kategori wisatawan mancanegara, yaitu :

- a. Wisatawan (turis) ialah setiap pengunjung seperti definisi di atas yang tinggal paling sedikit 24 jam, akan tetapi tidak lebih dari 1 (satu) tahun di tempat yang dikunjungi, dengan maksud antara lain: berlibur, rekreasi, olah raga, bisnis, menghadiri pertemuan, studi, dan kunjungan dengan alasan kesehatan.
- b. *Excursionist* ialah setiap pengunjung seperti definisi di atas yang tinggal kurang dari 24 jam di tempat yang dikunjungi (termasuk "Cruise passengers"). Cruise Passengers ialah setiap pengunjung yang tiba di suatu negara di mana mereka tidak menginap di akomodasi yang

TECHNICAL NOTES

1. *An International Visitor is any person visiting a country other than his usual place of residence for any reason other than for earning income in the country visited, and the length of stay is no more than one year (12 months). This definition covers two categories of foreign visitors, namely :*
 - a. *"Tourist" is any visitor staying for at least 24 hours, but no more than one year, in the country visited, with the intention of visiting, and for any of these purposes: Pleasure, recreation and sports, Business, visiting friends and relatives, missions, attending meetings, conferences, visit for health reasons and study.*
 - b. *"Excursionist" is any visitor staying less than 24 hours in the country visited including, "Cruise Passengers", i.e. visitors arriving in a country without staying in any accommodation available in the visited country.*

tersedia di negara tersebut,
misalnya dengan kapal laut.

2. **Rata-rata lama tinggal** adalah rata-rata waktu tinggal wisatawan mancanegara di Indonesia untuk satu kali kunjungan.
 3. Usaha penyediaan akomodasi adalah usaha yang menyediakan pelayanan penginapan yang dapat dilengkapi dengan pelayanan pariwisata lainnya. Usaha penyediaan akomodasi dapat berupa hotel, vila, pondok wisata, bumi perkemahan, persinggahan karavan, dan akomodasi lainnya yang digunakan untuk tujuan pariwisata.
 4. **Hotel** adalah penyediaan akomodasi secara harian berupa kamar-kamar di dalam satu bangunan yang dapat dilengkapi dengan jasa pelayanan makan dan minum, kegiatan hiburan dan atau fasilitas lainnya. Hotel terdiri dari hotel berbintang dan hotel non- bintang.
 5. **Hotel bintang** adalah usaha penyediaan jasa pelayanan penginapan, makan minum serta jasa lainnya bagi umum dengan menggunakan sebagian atau
2. ***Average length of stay** is the average stay duration of foreign visitor in Indonesia for one trip.*
 3. *The business of providing accommodation is a business that provides specialty services that can be equipped with other tourism services. It includes hotel, villa, cottage, camping, caravan stop, and other accommodation that are used for tourism purposes.*
 4. ***Hotel** is a daily supply of accommodation rooms within a building which can be equipped with eating and drinking services, entertainment activities and/or other facilities. Hotel consists of a classified hotel and a non-classified hotel.*
 5. ***A star hotel** is the business of providing an accommodation, eating and drinking as well as other services for the public by using a building or a part of a building. It is*

seluruh bangunan. Usaha ini dikelola secara komersial serta memenuhi ketentuan persyaratan sebagai hotel bintang (termasuk berlian) yang ditetapkan dalam surat keputusan instansi yang membinanya. Misalnya hotel bintang lima, hotel bintang empat dan seterusnya.

managed commercially and meets specified requirements as a star hotel (including diamonds) set forth in the decree of fostering agency. For example, five star hotel, four star hotel, and so on.

6. **Tingkat penghunian kamar hotel** adalah persentase banyaknya malam kamar yang dihuni terhadap banyaknya malam kamar yang tersedia.

6. **Room occupancy rate** is the number of room-nights occupied divided by the number of room-nights available, multiplied by 100 percent.

7. **Rata-rata lamanya tamu menginap** adalah banyaknya malam tempat tidur yang terpakai (malam tamu) dengan banyaknya tamu yang menginap di hotel atau akomodasi lainnya.

7. **Average length of stay** is the number of bed-nights used (guest night) divided by the number of guests coming to spend the night at the accommodation.

ULASAN

Kabupaten Solok mempunyai banyak tempat wisata yang terkenal dengan danau-danaunya diantaranya Danau Diatas, Danau Dibawah, Danau Singkarak, dan Danau Talang.

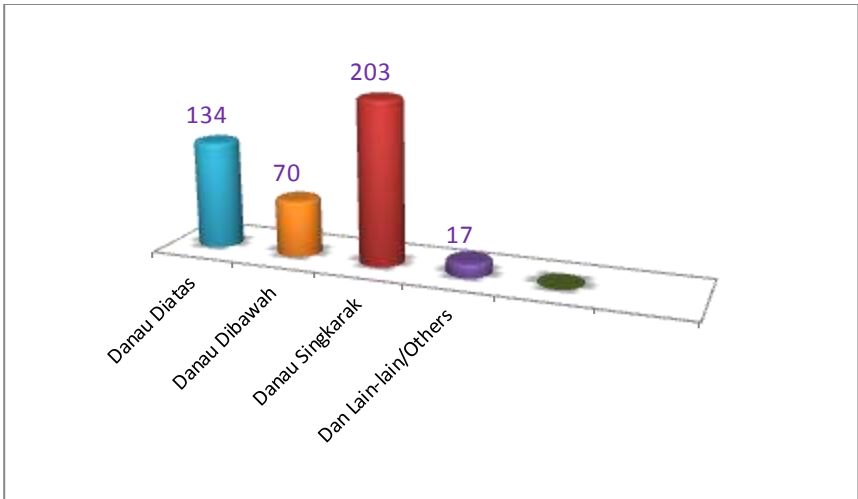
Danau Singkarak yang merupakan *icon* dari Solok dan Sumatera barat memiliki kunjungan wisata terbanyak dengan 272.717 wisatawan yang terdiri dari 203 wisatawan mancanegara dan 272.514 wisatawan domestik.

DESCRIPTION

Solok regency has many famous tourist attractions with its lakes such as Lake Diatas, Underwater Lake, Lake Singkarak, and Lake Talang.

Lake Singkarak which is the icon of Solok and West Sumatra has the most tourist visits with 272,717 tourists consisting of 203 foreign tourists and 272,514 domestic tourists.

Gambar 8.1 Arus Wisatawan yang berkunjung ke Objek Wisata Kabupaten Solok, 2016/ *Number of Tourist Coming to Object in Solok Regency, 2016*



Sumber: Dinas Penanaman Modal, Pelayanan Terpadu Satu Pintu dan Tenaga Kerja Kabupaten Solok

Source: *Capital Investment, One Stop Services and Manpower Service Solok Regency*

Tabel 8.1 Arus Wisatawan yang berkunjung ke Objek Wisata Kabupaten Solok, 2016/ *Number of Tourist Coming to Object in Solok Regency, 2016*

	Kecamatan / Sub District	Mancanegara/ Foreign	Dalam Negeri/ Domestic	Jumlah/ Total
	(1)	(2)	(3)	(4)
1.	Danau Diatas	134	64 903	65 037
2.	Danau Dibawah	70	21 645	21 715
3.	Danau Singkarak	203	272 514	272 717
4.	Danau Talang			
5.	Dan Lain-lain/ <i>Others</i>	17	19 115	19 132
Jumlah/ Total		424	378 177	378 601

Sumber: Dinas Pariwisata dan Kebudayaan Kabupaten Solok

Source: *Tourism and Cultural Service Solok Regency*

Tabel 8.2 Jumlah Sarana dan Grup Seni dan Budaya per Kecamatan, 2016/ Number of Facilities and Group by Sub District, 2016

Kecamatan / Sub District		Sarana/ Facilities	Grup/ Grup
(1)		(2)	(3)
1.	Pantai Cermin		7
2.	Lembah Gumanti		10
3.	Hilir Gumanti		14
4.	Payung Sekaki		16
5.	Tigo Lurah		25
6.	Lembang Jaya		26
7.	Danau Kembar	2	13
8.	Gunung Talang		35
9.	Bukit Sundi		28
10.	IX Koto Sungai Lasi		17
11.	Kubung	2	40
12.	X Koto Diatas		24
13.	X Koto Singkarak	1	21
14.	Junjung Sirih		3
Jumlah/ Total		5	279

Tabel 8.3 Banyaknya Objek Wisata per Kecamatan, 2016/ Number of Tourism Object by Sub District, 2016

Kecamatan / Sub District	Cagar Alam/ Nature	Budaya/ Cultural	Sejarah/ History	Jumlah/ Total
(1)	(2)	(3)	(4)	(5)
1. Pantai Cermin	7	3		10
2. Lembah Gumanti	6	3	1	10
3. Hiliran Gumanti	10	5		15
4. Payung Sekaki	5	5		10
5. Tigo Lurah	4			4
6. Lembang Jaya	4	2		6
7. Danau Kembar	9			9
8. Gunung Talang	6	6	2	14
9. Bukit Sundi	1	5	2	8
10. IX Koto Sungai Lasi	9	3	1	13
11. Kubung	13	7	6	26
12. X Koto Diatas	13	18		31
13. X Koto Singkarak	15	6	3	24
14. Junjung Sirih	4	5		9
Jumlah/ Total	106	68	15	189

Sumber: Dinas Pariwisata dan Kebudayaan Kabupaten Solok

Source: Tourism and Cultural Service Solok Regency

Tabel 8.4 Arus Wisatawan yang berkunjung berdasarkan Kecamatan, 2016/ Number of Tourist Coming by Sub District, 2016

Kecamatan / Sub District	Mancanegara/ Foreign	Dalam Negeri/ Domestic	Jumlah/ Total
(1)	(2)	(3)	(4)
1. Pantai Cermin			
2. Lembah Gumanti			
3. Hiliran Gumanti			
4. Payung Sekaki			
5. Tigo Lurah			
6. Lembang Jaya			
7. Danau Kembar	204	86 548	86 752
8. Gunung Talang	17	19 115	19 132
9. Bukit Sundi			
10. IX Koto Sungai Lasi			
11. Kubung			
12. X Koto Diatas			
13. X Koto Singkarak	203	272 514	272 717
14. Junjung Sirih			
Jumlah/ Total	424	378 177	378 601

Sumber: Dinas Pariwisata dan Kebudayaan Kabupaten Solok

Source: *Tourism and Cultural Service Solok Regency*

**Tabel 8.5 Jumlah Penginapan berdasarkan Kecamatan, 2016/ Number
Table Accommodation by Sub District, 2016**

Kecamatan / Sub District	Hotel Bintang/ Star Hotel	Hotel Non Bintang/ Non Star Hotel
(1)	(2)	(3)
1. Pantai Cermin		
2. Lembah Gumanti		5
3. Hiliran Gumanti		
4. Payung Sekaki		
5. Tigo Lurah		
6. Lembang Jaya		
7. Danau Kembar		1
8. Gunung Talang		
9. Bukit Sundi		
10. IX Koto Sungai Lasi		
11. Kubung		
12. X Koto Diatas		
13. X Koto Singkarak		1
14. Junjung Sirih		
Jumlah/ Total		

Sumber: Survei Bidang Jasa Pariwisata

Source: Survey of Tourism Services Sector

TRANSPORTASI DAN KOMUNIKASI

TRANSPORTATION AND COMMUNICATION

9



TRUCK

1.472 Unit



BUS &
MINI BUS

3.116 Unit



PENJELASAN TEKNIS

1. **Kendaraan bermotor** adalah setiap kendaraan yang digerakkan oleh peralatan teknik yang ada pada kendaraan tersebut, biasanya digunakan untuk angkutan orang atau barang di atas jalan raya selain kendaraan yang berjalan di atas rel. Kendaraan bermotor yang dicatat adalah semua jenis kendaraan kecuali kendaraan bermotor TNI/Polri dan Korps Diplomatik.
2. **Mobil penumpang** adalah setiap kendaraan bermotor yang dilengkapi dengan tempat duduk untuk sebanyak-banyaknya delapan orang, tidak termasuk tempat duduk untuk pengemudi, baik dilengkapi atau tidak dilengkapi bagasi.
3. **Mobil bis** adalah setiap kendaraan bermotor yang dilengkapi dengan tempat duduk untuk lebih dari delapan orang, tidak termasuk tempat duduk untuk pengemudi, baik dilengkapi atau tidak dilengkapi bagasi.
4. **Mobil truk** adalah setiap kendaraan bermotor yang digunakan untuk angkutan barang, selain mobil penumpang, mobil bis dan

TECHNICAL NOTES

1. **Motor vehicles** are any kind of vehicles motorized by machine set up in those vehicles, they are usually used for transporting peoples or goods on roads except vehicles moving along a railway line. The data cover all kinds of motor vehicles except those belong to Indonesia Army Force Indonesian State Police and Diplomatic Corps.
2. **Passenger cars** are any motor vehicles with no more than eight seats, excluding seat for driver, it can be with or without hoot.
3. **Buses** are large passenger cars having seats for more than eight passengers, excluding seat for driver, it can be with or without hoot.
4. **Trucks** are any motor vehicles used to transport goods excluding passenger cars, buses, and motorcycles.

kendaraan bermotor roda dua.

5. **Kereta api** adalah kendaraan dengan tenaga gerak (listrik, diesel atau tenaga uap) yang berjalan sendiri maupun dirangkaikan dengan kendaraan lain, yang akan atau sedang bergerak di atas rel, terdiri dari kereta penumpang dan kereta barang.
5. **Train** is a coach or a number of coaches joined together, moving along a railway line. It can be passenger train or freight train.
6. **Kilometer penumpang** adalah jumlah kilometer dari semua penumpang yang berangkat. Besaran ini merupakan penjumlahan jarak asal tujuan masing-masing penumpang.
6. **Passenger kilometer** is total kilometers of all departing passenger. This measurement is the sum of distance between the place of origin and the place of destination taken by all passengers.
7. **Rata-rata jarak perjalanan per penumpang** adalah rata-rata yang ditempuh oleh setiap penumpang, atau jumlah kilometer penumpang dibagi dengan jumlah penumpang berangkat.
7. **Mean distance of journey per passenger** is mean distance taken by each passenger or total of passenger-kilometer divided by the number of departing passengers.
8. **Kilometer ton** adalah jumlah kilometer semua ton yang diangkut. Besaran ini merupakan hasil penjumlahan jarak asal tujuan masing-masing barang dalam ton.
8. **Ton-kilometer** is total kilometer of all cargoes carried. This is the sum of distance from area of origin to area of destination for each ton of cargoes.
9. **Rata-rata jarak angkut barang** adalah rata-rata jarak yang ditempuh oleh setiap ton barang atau jumlah kilometer ton dibagi
9. **Mean distance of cargoes loaded** is mean distance of each ton of cargoes loaded or total ton-kilometer divided by total ton of

dengan ton dimuat.

cargoes loaded.

10. **Kunjungan kapal** adalah kapal yang datang di pelabuhan baik untuk berlabuh di perairan maupun bersandar di dermaga.
11. **Gross Ton (GT)** adalah volume ruang kapal dalam m³, kecuali terowongan, lubang poros baling-baling, tempat jangkar, dan alas ganda.
12. **Sertifikat Operator Pesawat Udara** adalah tanda bukti terpenuhinya standar dan prosedur dalam pengoperasian pesawat udara oleh perusahaan angkutan udara niaga.
13. **Sertifikat Pengoperasian Pesawat Udara** adalah tanda bukti terpenuhinya standar dan prosedur dalam pengoperasian pesawat udara untuk kegiatan angkutan udara bukan niaga.
14. **Kantor Pos** adalah tempat pemberi pelayanan komunikasi tertulis dan atau surat elektronik, layanan paket, layanan logistik, layanan transaksi keuangan, dan layanan keagenan pos untuk kepentingan umum. Rumah pos berfungsi sama seperti kantor pos dan kantor pos
10. **Ship call** is a ship arriving at a port either for mooring or berthing.
11. **Gross Ton (GT)** is total volume of all room in a ship (m³), excluding the volume of tunnel, the axle of propellers, the anchor, and the chain locker.
12. **Aircraft Operator Certificate (AOC)** is clearance of compliance to the standards and procedures in aircraft operations by the commercial air transport companies.
13. **Operating Certificate (OC)** is clearance of compliance to the standards and procedures in aircraft operations for non commercial air transport activities.
14. **Post Office** is a service provider facility of written communication and or electronic mail, parcel service, logistics services, financial transaction services, and postal services to the public. Postal house has the same function as the post office and subsidiary of post office,

pembantu, bedanya rumah pos biasanya terletak di daerah terpencil.

the difference is that postal house is usually located in remote areas.

15. **Telekomunikasi** adalah setiap pemancaran, pengiriman dan atau penerimaan dari setiap informasi dalam bentuk tanda-tanda, isyarat, tulisan, gambar, suara dan bunyi melalui sistem kawat, optik, radio atau sistem elektromagnetik lainnya.

15. **Telecommunication** includes every transmitting, delivering and or receiving from every information of marking, signal, article, picture, sound and voice through strand of wire system, optic, radio or other electromagnetic system.

16. **Jaringan telekomunikasi** adalah rangkaian perangkat telekomunikasi dan kelengkapannya yang digunakan dalam bertelekomunikasi.

16. **Telecommunication network** is peripheral network of telecommunication and its equipment used in the means of telecommunication.

17. Telepon tetap kabel dalam Susenas disebut **telepon rumah** adalah jaringan telekomunikasi menggunakan perangkat telepon tetap dengan kabel yang secara umum diatur oleh standar-standar teknis dengan menggunakan suatu nomor telepon, dikenal pula sebagai Public Switched Telephone Network (PSTN). Pada umumnya dimanfaatkan untuk telepon rumah dan jaringan internet, memiliki kemampuan menghantarkan sinyal dengan kuat dan jelas dengan biaya yang relatif lebih murah.

17. Fixed line telephone based on Susenas called **home phone** is a telecommunication network using fixed line telephone device which is generally regulated by technical standards, using a phone number, also known as the Public Switched Telephone Network (PSTN). It is generally used for home phone and Internet networks, has the ability to deliver a strong and clear signal with a relatively low cost.

18. **Telepon bergerak seluler** adalah perangkat telekomunikasi elektronik yang mempunyai kemampuan dasar yang sama dengan telepon tetap kabel, namun dapat dibawa ke mana-mana (portable, mobile) dan tidak perlu disambungkan dengan jaringan telekomunikasi kabel. Selain berfungsi sebagai telepon, telepon seluler modern biasanya mendukung layanan tambahan seperti Short Messages Services (SMS), Multimedia Messages Service (MMS), e-mail dan akses Internet, aplikasi bisnis dan permainan, serta fotografi. Saat ini, Indonesia mempunyai dua sistem jaringan telepon bergerak seluler yaitu Global System for Mobile Telecommunications (GSM) dan CDMA.
18. ***Cellular mobile phone** is an electronic telecommunication device which has the same basic capabilities with fixed cables, but can be taken anywhere (portable, mobile) and does not need to be connected to the wired telecommunications networks. In addition to functioning as a telephone, modern mobile phone typically supports additional services such as Short Messages Services (SMS), Multimedia Messages Service (MMS), e-mail and access to the Internet, business applications and games, as well as photography. Currently, Indonesia has two cellular mobile telephone network system that are GSM (Global System for Mobile Telecommunications) and Code Division Multiple Access (CDMA).*
19. **Internet** adalah sebuah jaringan komputer publik di seluruh dunia. Internet menyediakan akses ke sejumlah layanan komunikasi termasuk World Wide Web dan membawa email, berita, hiburan dan file data.
19. ***The internet** is a worldwide public computer network. It provides access to a number of communication services including the World Wide Web and carries e-mail, news, entertainment and data files.*
20. **Penyiaran Radio** mencakup penyiaran sinyal suara melalui studio penyiaran radio dan fasilitas
20. ***Radio broadcasting** includes voice signals broadcasting through radio broadcasting studios and facilities*

untuk transmisi program yang berhubungan dengan masyarakat, termasuk mengumpulkan dan menyalurkan program melalui kabel atau satelit, internet (stasiun radio internet), termasuk penyiaran data yang terintegrasi dengan penyiaran radio.

for the programs transmission related to community, including collecting and distributing programs via cable or satellite, internet (internet radio station), including integrated data broadcasting with radio broadcasting.

21. Penyiaran dan pemrograman televisi mencakup pembuatan program saluran televisi lengkap dari komponen program yang dibeli (seperti film, dokumenter, dan lain-lain), komponen program yang dihasilkan sendiri (seperti berita lokal, laporan langsung) atau kombinasi keduanya, pemrograman dari saluran video atas dasar permintaan, dan penyiaran data yang diintegrasikan dengan siaran televisi. Program televisi lengkap dapat disiarkan sendiri atau melalui distribusi pihak ketiga, seperti perusahaan kabel atau provider televisi satelit. Pemrograman dapat bersifat umum atau khusus (misalnya format terbatas seperti program berita, olah raga, pendidikan atau program yang ditujukan untuk anak muda), dapat dibuat dengan bebas tersedia untuk pemakai atau dapat hanya tersedia atas dasar langganan.

21. *Broadcasting and television programming includes the manufacture of a complete television channel program from purchased program components (such as films, documentaries, etc.), own produced program components (such as local news, live reports) or a combination of both, the programming of the video channel on the basis of demand, and data broadcasting integrated with television broadcasting. Complete television program can broadcast their own or through a third party distribution, such as cable companies or satellite television providers. Programming can be general or specific (e.g. limited formats such as news programs, sports, education or programs aimed at young people), can be made freely available to users or can only available on a subscription*

basis.

22. Penerbitan surat kabar, jurnal, dan buletin/Majalah mencakup usaha penerbitan surat kabar dan surat kabar iklan, jurnal, buletin, majalah umum dan teknis, komik termasuk penerbitan jadwal radio dan televisi, dan sebagainya.
23. Koran atau surat kabar adalah suatu penerbitan yang ringan dan mudah dibuang, biasanya dicetak pada kertas berbiaya rendah yang disebut kertas koran, yang berisi berita-berita terkini dalam berbagai topik. Topiknya bisa berupa even politik, kriminalitas, olahraga, tajuk rencana, dan cuaca. Jenis surat kabar umum biasanya diterbitkan setiap hari, kecuali pada hari-hari libur. Surat kabar sore juga umum di beberapa negara. Selain itu, juga terdapat surat kabar mingguan yang biasanya lebih kecil dan kurang prestisius dibandingkan dengan surat kabar harian dan isinya biasanya lebih bersifat hiburan.
24. Tabloid adalah istilah suatu format surat kabar yang lebih kecil (597 mm × 375 mm) dari ukuran standar koran harian. Istilah ini biasanya
22. *Newspapers, journals, and bulletin/ magazine publishing include newspapers and newspaper advertisements, journals, bulletin, general and technical magazines, comic, including radio and television schedule publishing, and so on.*
23. *Newspaper is a lightweight publication but easily disposed of, usually printed on low-cost paper called newsprint, containing the latest news on various topics. Topics can include political events, crime, sports, editorials, and weather. Common types of newspapers are usually published daily, except on holidays. Afternoon newspapers are also common in some countries. In addition, there is also a weekly newspaper that is usually smaller and less prestigious than the daily newspaper and its contents are usually more entertainment.*
24. *Tabloid is a smaller term format of newspaper (597 mm × 375 mm) than a standard size daily newspaper. This term is usually*

dikaitkan dengan penerbitan surat kabar reguler non harian (bisa mingguan, dwimingguan, dll), yang terfokus pada hal-hal yang lebih “tidakserius”, terutama masalah selebritas, olahraga, kriminal, dll.

associated with the publishing of non-daily regular newspapers (can be weekly, biweekly, etc.), which focus on the things that are “not too serious”, especially the problem of celebrity, sports, crime, etc.

25. Jurnal adalah majalah yang khusus memuat artikel dalam suatu bidang ilmu tertentu.

25. *Journal is a special magazine that publish an article in a particular field of science.*

26. Buletin adalah publikasi organisasi yang mengangkat perkembangan suatu topik atau aspek tertentu dan diterbitkan/dipublikasikan secara teratur (berkala) dalam waktu yang relatif singkat (harian hingga bulanan). Buletin ditujukan kepada khalayak yang lebih sempit, yang berkaitan dengan bidang tertentu saja. Tulisan dalam buletin umumnya singkat dan padat (mirip berita), menggunakan bahasa yang formal, dan banyak istilah teknis berkaitan dengan bidang tersebut.

26. *Bulletin is a publication of an organization that raised the development of a particular topic or aspect and issued/published regularly (periodically) in a relatively short time (daily to monthly). Bulletin is addressed to a narrower audience, which relates to a particular field. Posts in bulletin are generally short and concise (similar to news), using formal language and a lot of technical terms related to the field.*

27. Majalah adalah penerbitan berkala yang berisi bermacam-macam artikel dalam subyek yang bervariasi. Majalah biasa diterbitkan mingguan, dwimingguan atau bulanan. Majalah biasanya memiliki artikel mengenai topik populer yang ditujukan kepada masyarakat umum dan ditulis

27. *Magazine is a periodical publication containing a variety of articles on varied subjects. Regular magazine published weekly, biweekly or monthly. Magazines usually have articles on popular topics which are addressed to the general public and written in a style that is easily understood by many*

dengan gaya bahasa yang mudah dimengerti oleh banyak orang.

people.

28. Oplah adalah jumlah barang yang tercetak dalam satuan eksemplar.

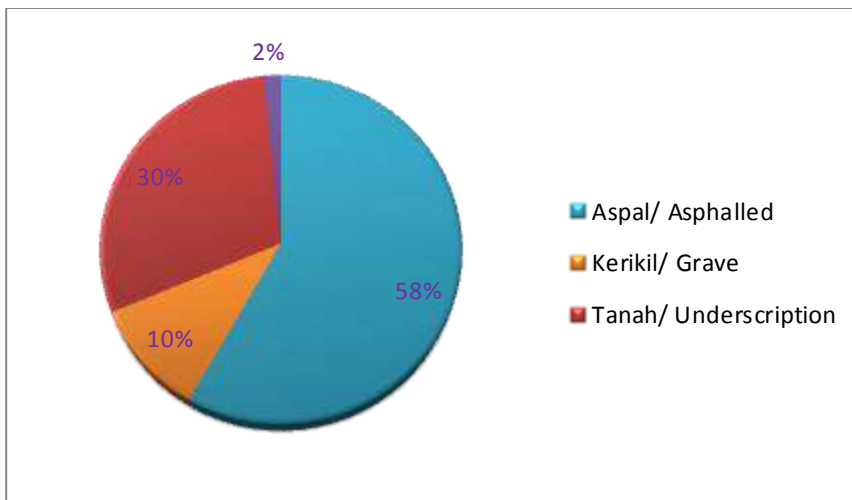
28. *The circulation is the number of items printed in units of copies.*

29. Bioskop adalah pertunjukan yang diperlihatkan dengan gambar (film) yang disorot sehingga dapat bergerak. Bioskop juga diartikan sebagai tempat untuk menonton pertunjukan film dengan menggunakan layar lebar, dimana gambar film diproyeksikan ke layar menggunakan proyektor.

29. *Cinema is a show that is shown with the image (film) highlighted so it can move. Cinema also be interpreted as a place to watch the shows using a wide screen movies, where the film images projected onto a screen using a projector.*

ULASAN	DESCRIPTION
<p>Panjang jalan Kabupaten Solok pada tahun 2016 adalah 1.434,39 km, sepanjang 834,99 km atau sekitar 58% telah dilapisi aspal sedangkan dilihat dari kondisi jalan 703,53 km dalam kondisi baik, 228,6 dalam kondisi sedang, 133,68% dalam kondisi rusak, dan 368,59 rusak berat.</p> <p>Di Kabupaten Solok terdapat Kantor PT. POS Indonesia yang melayani komunikasi masyarakat dan dibantu oleh beberapa kantor POS Pembantu yang tersebar di 14 Kecamatan.</p>	<p><i>In 2016, the length of Solok Regency was 1.434,39 km, the majority of road (834,99 km or 58 percent) road surface are paved. According to the condition of road, 703,53 percent was good, 228,6 percent moderate, 133,68 percent damage, and 368,59 were severely damaged .</i></p> <p><i>There is office of PT. POS Indonesia in Solok that serves communication in society, and assisted by the auxiliary post office in the 14 sub district.</i></p>

Gambar 9.1 Panjang Jalan Menurut yang Berwenang Mengelolanya di Kabupaten Solok (km), 2016/
Picture Length of Roads by Level of Government Authority in Solok Regency (km), 2016



Sumber: Dinas Pekerjaan Umum dan Penataan Ruang Kabupaten Solok
 Source: Public Work and Spatial Planning Service of Solok Regency

Tabel 9.1 Panjang Jalan Menurut yang Berwenang Mengelolanya di Kabupaten Solok (km), 2016/ *Length of Roads by Level of Government Authority in Solok Regency (km), 2016*

Klasifikasi/ <i>Classification</i>	Pemerintahan yang Berwenang Mengelola <i>Level of Government Authority</i>			
	Negara/ <i>State</i>	Provinsi/ <i>Province</i>	Kabupaten/ Kota <i>Regency/ City</i>	Jumlah <i>Total</i>
(1)	(2)	(3)	(4)	(5)
1. Aspal/ <i>Asphalled</i>	131,03	108,09	595,87	834,99
2. Kerikil/ <i>Grave</i>			149,68	149,68
3. Tanah/ <i>Underscription</i>			426,96	426,96
4. Lainnya/ <i>Others</i>		22,76		22,76
Jumlah/Total	131,03	130,85	1 172,51	1 434,39

Sumber: Dinas Pekerjaan Umum dan Penataan Ruang Kabupaten Solok

Source: *Public Work and Spatial Planning Service of Solok Regency*

Tabel 9.2 Panjang Jalan dan Kondisi Menurut yang Berwenang Mengelolanya di Kabupaten Solok (km), 2016/ *Length and Condition of Roads by Level of Government Authority in Solok Regency (km), 2016*

Kondisi/ <i>Condition</i>	Pemerintahan yang Berwenang Mengelola <i>Level of Government Authority</i>			
	Negara/ <i>State</i>	Provinsi/ <i>Province</i>	Kabupaten/ Kota <i>Regency/ City</i>	Jumlah <i>Total</i>
(1)	(2)	(3)	(4)	(5)
1. Baik/ <i>Good</i>	89,55	94,99	518,99	703,53
2. Sedang/ <i>Moderate</i>	41,48		187,12	228,60
3. Rusak/ <i>Damaged</i>		27,86	105,82	133,68
4. Rusak Berat/ <i>Heavily Damaged</i>		8,00	360,59	368,59
Jumlah/Total	131,03	130,85	1 172,52	1 434,40

Sumber: Dinas Pekerjaan Umum dan Penataan Ruang Kabupaten Solok

Source: *Public Work and Spatial Planning Service of Solok Regency*

Tabel 9.3 Panjang Jalan dan Kelas Menurut yang Berwenang Mengelolanya di Kabupaten Solok (km), 2016/ *Length and Classification of Roads by Level of Government Authority in Solok Regency (km), 2016*

Kelas/ Classification	Pemerintahan yang Berwenang Mengelola Level of Government Authority			
	Negara/ State	Provinsi/ Province	Kabupaten/ Kota Regency/ City	Jumlah Total
(1)	(2)	(3)	(4)	(5)
1. Kelas I/ <i>Class I</i>				0,00
2. Kelas II/ <i>Class II</i>				0,00
3. Kelas III/ <i>Class III</i>	131,03	130,85		261,88
4. Kelas IIIA/ <i>Class IIIA</i>				0,00
5. Kelas IV/ <i>Class IV</i>			1 172,51	1 172,51
6. Kelas V/ <i>Class V</i>				0,00
7. Kelas yang tidak diperinci/ <i>Not Clasified</i>				0,00
Jumlah/Total	131,03	130,85	1 172,51	1 434,39

Sumber: Dinas Pekerjaan Umum dan Penataan Ruang Kabupaten Solok

Source: Public Work and Spatial Planning Service of Solok Regency

Tabel 9.4 Perkembangan Ruas Jalan Menurut Kecamatan di Kabupaten Solok (km), 2016/ *The Development of the Road by Subdistrict in Solok Regency (km), 2016*

	Kecamatan <i>Subdistrict</i>	Jumlah/ <i>Number</i>	Panjang Jalan/ Lenght	Jenis Permukaan Jalan/ <i>Type of Surface</i>		
				Aspal/ <i>Asphalled</i>	Kerikil/ <i>Grave</i>	Tanah/ <i>Underscription</i>
	(1)	(2)	(3)	(4)	(5)	(6)
1.	Pantai Cermin	19,00	56,35	32,99	12,95	10,41
2.	Lembah Gumanti	21,00	87,28	43,40	19,20	24,68
3.	Hiliran Gumanti	19,00	170,20	28,78	20,62	120,80
4.	Payung Sekaki	10,00	54,70	36,50	8,30	9,90
5.	Tigo Lurah	18,00	193,20	45,74	31,87	115,59
6.	Lembang Jaya	14,00	57,40	37,70	3,35	16,35
7.	Danau Kembar	7,00	42,80	29,12	6,28	7,40
8.	Gunung Talang	27,00	98,23	79,54	14,09	4,60
9.	Bukit Sundi	12,00	37,60	33,70	0,90	3,00
10.	IX Koto Sungai Lasi	12,00	43,10	35,66	0,50	6,94
11.	Kubung	33,00	102,95	74,31	14,50	14,14
12.	X Koto Diatas	25,00	114,90	44,76	6,48	63,67
13.	X Koto Singkarak	25,00	103,00	71,10	8,40	23,50
14.	Junjung Sirih	2,00	10,80	2,59	2,23	5,98
Jumlah/Total		244,00	1 172,51	595,89	149,67	426,96

Sumber: Dinas Pekerjaan Umum dan Penataan Ruang Kabupaten Solok

Source: *Public Work and Spatial Planning Service of Solok Regency*

Tabel 9.5 Banyaknya Jembatan pada Jalan Kabupaten Menurut Kecamatan di Kabupaten Solok, 2016/ Number of Bridges at Regency Road by Subdistrict in Solok Regency (km), 2016

	Kecamatan Subdistrict	Jumlah/ Number	Panjang Jalan/ Lenght
	(1)	(2)	(3)
1.	Pantai Cermin	9,00	190,90
2.	Lembah Gumanti	22,00	118,60
3.	Hiliran Gumanti	15,00	251,20
4.	Payung Sekaki	12,00	128,00
5.	Tigo Lurah	23,00	238,20
6.	Lembang Jaya	13,00	82,60
7.	Danau Kembar	2,00	8,20
8.	Gunung Talang	17,00	161,35
9.	Bukit Sundi	14,00	154,40
10.	IX Koto Sungai Lasi	20,00	153,70
11.	Kubung	31,00	378,05
12.	X Koto Diatas	18,00	122,90
13.	X Koto Singkarak	14,00	152,50
14.	Junjung Sirih	0,00	0,00
	Jumlah/Total	210,00	2 140,60

Sumber: Dinas Pekerjaan Umum dan Penataan Ruang Kabupaten Solok

Source: Public Work and Spatial Planning Service of Solok Regency

Tabel 9.6 Data Jumlah Kendaraan Menurut Jenis di Kabupaten Solok Yang Mengurus Keur, 2016/ *The Number of Vehicles by Type in Solok Regency, 2016*

	Kecamatan <i>Subdistrict</i>	Truk/ <i>Truck</i>	Pick Up/ <i>Pick Up</i>	Bus & Mini Bus / <i>Bus & Mini Bus</i>
	(1)	(2)	(3)	(4)
1.	Pantai Cermin	30	52	
2.	Lembah Gumanti	335	634	23
3.	Hiliran Gumanti	28	109	
4.	Payung Sekaki	17	65	1
5.	Tigo Lurah	8	16	
6.	Lembang Jaya	119	250	11
7.	Danau Kembar	141	130	30
8.	Gunung Talang	225	457	135
9.	Bukit Sundi	48	144	6
10.	IX Koto Sungai Lasi	37	55	7
11.	Kubung	224	413	51
12.	X Koto Diatas	41	75	5
13.	X Koto Singkarak	134	238	117
14.	Junjung Sirih	85	89	3

Sumber: Dinas Perhubungan Kabupaten Solok

Source: *Transportation Service of Solok Regency*

Tabel 9.7 Data Jumlah Kendaraan Menurut Jenis di Kabupaten Solok Yang Mengurus Keur, 2016/ The Number of Vehicles by Type in Solok Regency, 2016

Jenis Kendaraan/ <i>Kind Of Vehicle</i>		Jumlah/ <i>Number</i>
(1)		(2)
1.	Sedan	2
2.	Mini Bus	72
3.	Bus Roda 6	10
4.	Pick Up	14
5.	Mobil Pemadam Kebakaran	4
6.	Truck	9
7.	Sepeda Motor	630

Sumber: Badan Keuangan Daerah Kabupaten Solok
 Source: Local Financial Institution of Solok Regency

Tabel 9.8 Lalulintas Surat Melalui Kantor PT. Pos Indonesia (Persero) Solok, 2016/ *Flow of mail letter via Post Office of Solok, 2016*

Bulan/ Month	Surat Biasa/ Ordinary Letter		Kilat/ Express	
	Dikirim/ Sent	Diterima/ Received	Dikirim/ Sent	Diterima/ Received
(1)	(2)	(3)	(4)	(5)
1. Januari	875	1 041	567	1 900
2. Februari	875	1 041	475	1 900
3. Maret	875	1 041	497	1 900
4. April	875	1 041	700	1 900
5. Mei	875	1 041	602	1 900
6. Juni	875	1 042	665	1 900
7. Juli	875	1 042	433	1 900
8. Agustus	875	1 042	736	1 900
9. September	875	1 042	662	1 900
10. Oktober	875	1 045	528	1 900
11. November	875	1 041	528	1 900
12. Desember	875	1 041	445	1 900
Jumlah/Total	10 500	12 500	6 838	22 800

Bersambung / To be Continued....

Lanjutan Tabel/Continued Table 9.8

Bulan/ Month	Tercatat/ Registered		Luar Negeri/ Foreign	
	Dikirim/ Sent	Diterima/ Received	Dikirim/ Sent	Diterima/ Received
(1)	(2)	(3)	(4)	(5)
1. Januari	0	0	0	0
2. Februari	0	0	0	0
3. Maret	0	0	0	0
4. April	0	0	0	0
5. Mei	0	0	0	0
6. Juni	0	0	0	0
7. Juli	0	0	0	0
8. Agustus	0	0	0	0
9. September	0	0	0	0
10. Oktober	0	0	0	0
11. November	0	0	0	0
12. Desember	0	0	0	0
Jumlah/Total	0	0	0	0

Bersambung / To be Continued....

Lanjutan Tabel/Continued Table 9.8

Bulan/ Month	Kilat Khusus/ Special Express	
	Dikirim/ Sent	Diterima/ Received
(1)	(2)	(3)
1. Januari	1 627	2 541
2. Februari	1 374	2 542
3. Maret	1 638	2 541
4. April	1 750	2 542
5. Mei	1 432	2 541
6. Juni	1 427	2 541
7. Juli	939	2 542
8. Agustus	1 459	2 543
9. September	1 440	2 542
10. Oktober	1 155	2 542
11. November	1 480	2 541
12. Desember	995	2 542
Jumlah/Total	16 716	30 500

Sumber: PT.Pos Indonesia (Persero) Solok

Source: Post Office of Solok

Tabel 9.9 Lalulintas Paket Pos Melalui PT. Pos Indonesia (Persero) Solok, 2016/ Flow of Parcel Post via Post Office of Solok, 2016

Bulan/ Month	Dikirim untuk/ Sent To		
	Dalam Negeri/ Domestic	Luar Negeri/ Foreign	Jumlah/ Total
(1)	(2)	(3)	(4)
1. Januari	120	0	120
2. Februari	108	0	108
3. Maret	111	15	126
4. April	97	7	104
5. Mei	111	6	117
6. Juni	178	6	184
7. Juli	113	1	114
8. Agustus	131	5	136
9. September	227	3	230
10. Oktober	122	7	129
11. November	143	2	145
12. Desember	116	3	119
Jumlah/Total	1 577	55	1 632

Bersambung / To be Continued....

Lanjutan Tabel/Continued Table 9.9

Bulan/ Month	Diterima Dari/ Received From		Jumlah/ Total
	Dalam Negeri/ Domestic	Luar Negeri/ Foreign	
(1)	(2)	(3)	(4)
1. Januari	2 677	2	2 679
2. Februari	2 677		2 677
3. Maret	2 677		2 677
4. April	2 677	1	2 678
5. Mei	2 677		2 677
6. Juni	2 677	1	2 678
7. Juli	2 677	2	2 679
8. Agustus	2 677		2 677
9. September	2 677	1	2 678
10. Oktober	2 677		2 677
11. November	2 677		2 677
12. Desember	2 677		2 677
Jumlah/Total	32 124	7	32 131

Sumber: PT.Pos Indonesia (Persero) Solok

Source: Post Office of Solok

Tabel 9.10 Lalulintas Wesel Pos Dalam Negeri Melalui PT. Pos Indonesia (Persero) Solok, 2016/ Flow of Domestic Money Order via Post Office of Solok, 2016

Bulan/ Month	Dikirim/ Sent		Diterima/ Received	
	Banyaknya/ Number	Nilai/ Value (Rp.000)	Banyaknya/ Number	Nilai/ Value (Rp.000)
(1)	(2)	(3)	(4)	(5)
1. Januari	628	872 140 700	1 477	1 221 089 750
2. Februari	692	757 517 000	1 576	1 265 620 765
3. Maret	733	813 121 700	1 664	1 405 697 741
4. April	696	871 357 834	1 552	1 360 618 984
5. Mei	674	939 154 800	1 530	1 295 256 000
6. Juni	788	807 955 000	1 895	1 621 772 500
7. Juli	541	793 826 206	1 134	1 100 026 700
8. Agustus	702	880 934 705	1 352	1 342 153 000
9. September	703	887 156 000	1 224	1 037 264 183
10. Oktober	721	904 095 000	1 240	967 058 860
11. November	735	1 084 983 500	1 262	997 672 529
12. Desember	724	1 041 858 521	1 184	973 747 520
Jumlah/Total	8 337	10 654 100 966	17 090	14 587 978 532

Sumber: PT.Pos Indonesia (Persero) Solok

Source: Post Office of Solok

Tabel 9.11 Lalulintas Wesel Pos Luar Negeri Melalui PT. Pos Indonesia (Persero) Solok, 2016/ Flow of Foreign Money Order via Post Office of Solok, 2016

Bulan/ Month	Dikirim/ Sent		Diterima/ Received	
	Banyaknya/ Number	Nilai/ Value (Rp.000)	Banyaknya/ Number	Nilai/ Value (Rp.000)
(1)	(2)	(3)	(4)	(5)
1. Januari			76	133 195 098
2. Februari			74	167 333 493
3. Maret			87	145 097 453
4. April			52	111 099 041
5. Mei			74	142 346 722
6. Juni			87	181 938 259
7. Juli			63	118 722 963
8. Agustus	1	3 500 000	64	149 542 189
9. September			60	114 045 835
10. Oktober			53	100 536 744
11. November	1	1 215 902	52	104 384 916
12. Desember			66	146 900 530
Jumlah/Total	2	4 715 902	808	1 615 143 243

Sumber: PT.Pos Indonesia (Persero) Solok
 Source: Post Office of Solok

Tabel 9.12 Banyaknya Penerima Pensiun yang dibayarkan pada PT. Pos Indonesia (Persero) Solok, 2016/ Number Recipient of Pension at Post Office of Solok, 2016

Bulan/ Month	Dibayarkan/ Payable	
	Banyaknya/ Number	Nilai/ Value (Rp.000)
(1)	(2)	(3)
1. Januari	963	1 729 215 400
2. Februari	964	1 728 325 600
3. Maret	953	1 708 001 100
4. April	946	1 705 022 300
5. Mei	927	1 671 591 800
6. Juni	936	1 687 125 100
7. Juli	930	1 674 293 300
8. Agustus	919	1 653 492 300
9. September	909	1 631 025 000
10. Oktober	907	1 626 932 900
11. November	903	1 619 222 700
12. Desember	909	1 631 788 300
Jumlah/Total	11 166	20 066 035 800

Sumber: PT.Pos Indonesia (Persero) Solok

Source: Post Office of Solok

Tabel 9.13 Jumlah Menara Telekomunikasi di Kabupaten Solok, 2016/
Table The Number of Telecommunication Tower by Type at Solok
Regency, 2016

	Kecamatan Subdistrict	3	Indo sat	XL	AXIS	Telkom sel	Daya Mitra	Tower Bersama	Jumlah
	(1)	(2)	(3)	(4)	(5)	(6)	(7)	(8)	(9)
1.	Pantai Cermin		1	1		2		1	5
2.	Lembah Gumanti		3	4	1	4			12
3.	Hiliran Gumanti			1		1			2
4.	Payung Sekaki			1		1			2
5.	Tigo Lurah		1						1
6.	Lembang Jaya		1	1	1	1	1	1	6
7.	Danau Kembar			1	1	1		1	4
8.	Gunung Talang	3	2	1	2	6		1	15
9.	Bukit Sundi		1		1	1		2	5
10.	IX Koto Sungai Lasi	2			2	1	1	3	9
11.	Kubung	2	1	4	4	7	1	4	23
12.	X Koto Diatas	1	1	1		2		2	7
13.	X Koto Singkarak	1	3	2		4	1	1	12
14.	Junjung Sirih			1		3			4
		9	14	18	12	34	4	16	107

Sumber: Dinas Komunikasi dan Informatika Kabupaten Solok

Source: Communication and Informatics Service of Solok Regency

Tabel 9.14 Banyaknya Kendaraan Roda 4 yang membayar Pajak di Kabupaten Solok, 2016/ Number of Cars That Pay Tax at Solok Regency, 2016

		Jumlah/ Number	
Bulan/ Month		Kendaraan/ Vehicle	Realisasi PKB/ PKB Realization (Rp.)
(1)		(2)	(3)
1.	Januari	533	738 192 900
2.	Februari	489	736 278 000
3.	Maret	634	862 283 850
4.	April	535	780 569 300
5.	Mei	509	700 146 250
6.	Juni	525	729 035 850
7.	Juli	474	721 077 250
8.	Agustus	581	863 825 750
9.	September	565	845 754 500
10.	Oktober	560	814 225 150
11.	November	584	836 324 650
12.	Desember	701	951 909 150
Jumlah/Total		6 690	9 579 622 600

Sumber: Samsat Kabupaten Solok

Source: Samsat of Solok Regency

Tabel 9.15 Banyaknya Kendaraan Roda 2 yang membayar Pajak di Kabupaten Solok, 2016/ Number of Motorcycle That Pay Tax at Solok Regency, 2016

	Bulan/ Month	Jumlah/ Number	
		Kendaraan/ Vehicle	Realisasi PKB/ PKB Realization (Rp.)
	(1)	(2)	(3)
1.	Januari	2 002	375 329 850
2.	Februari	2 069	415 257 300
3.	Maret	2 399	499 111 750
4.	April	2 172	416 174 900
5.	Mei	2 088	409 854 800
6.	Juni	2 221	432 360 950
7.	Juli	2 060	382 141 700
8.	Agustus	2 481	476 174 850
9.	September	2 302	434 940 000
10.	Oktober	2 243	427 974 150
11.	November	2 109	396 108 150
12.	Desember	2 041	380 810 200
Jumlah/Total		26 187	5 046 238 600

Sumber: Samsat Kabupaten Solok

Source: Samsat of Solok Regency

Tabel 9.16 Banyaknya Pemasukan BBNKB Roda 4 di Kabupaten Solok, 2016/ Number of Insurance Fee for Conversion of Ownership for Cars at Solok Regency, 2016

	Bulan/ Month	Jumlah/ Number	
		Kendaraan/ Vehicle	Realisasi PKB/ PKB Realization (Rp.)
	(1)	(2)	(3)
1.	Januari	53	34 263 250
2.	Februari	44	28 813 000
3.	Maret	79	52 450 500
4.	April	50	35 286 600
5.	Mei	39	21 378 200
6.	Juni	50	53 914 700
7.	Juli	19	17 971 600
8.	Agustus	58	43 304 250
9.	September	70	60 350 900
10.	Oktober	57	39 088 000
11.	November	79	55 314 300
12.	Desember	-	-
Jumlah/Total		598	442 135 300

Sumber: Samsat Kabupaten Solok

Source: Samsat of Solok Regency

Tabel 9.17 Banyaknya Pemasukan BBNKB Roda 2 di Kabupaten Solok, 2016/ Number of Insurance Fee for Conversion of Ownership for Motor Cycles at Solok Regency, 2016

	Bulan/ Month	Jumlah/ Number	
		Kendaraan/ Vehicle	Realisasi PKB/ PKB Realization (Rp.)
	(1)	(2)	(3)
1.	Januari	74	7 991 300
2.	Februari	83	8 478 000
3.	Maret	140	14 808 800
4.	April	84	8 670 550
5.	Mei	88	9 511 550
6.	Juni	79	8 703 750
7.	Juli	69	7 474 850
8.	Agustus	117	13 510 550
9.	September	101	11 380 850
10.	Oktober	76	8 062 000
11.	November	129	13 386 550
12.	Desember	-	-
Jumlah/Total		1 040	111 978 750

Sumber: Samsat Kabupaten Solok

Source: Samsat of Solok Regency

Tabel 9.18 Banyaknya SW Jasa Raharja di Kabupaten Solok, 2016/
Table Number of Jasa Raharja Insurance at Solok Regency, 2016

	Bulan/ Month	Jumlah/ Number	
		Kendaraan/ Vehicle	Realisasi PKB/ PKB Realization (Rp.)
	(1)	(2)	(3)
1.	Januari	2 587	206 039 000
2.	Februari	2 707	194 514 000
3.	Maret	3 267	254 438 400
4.	April	2 850	219 435 000
5.	Mei	2 730	214 808 000
6.	Juni	2 879	215 624 000
7.	Juli	2 627	195 589 000
8.	Agustus	3 250	241 714 000
9.	September	3 046	231 481 000
10.	Oktober	2 941	223 195 000
11.	November	2 906	231 066 000
12.	Desember	3 237	260 162 000
Jumlah/Total		35 027	2 688 065 400

Sumber: Samsat Kabupaten Solok
 Source: Samsat of Solok Regency

Tabel 9.19 Banyaknya Kendaraan Menurut Jenisnya di Kabupaten Solok, 2016/ Number Vehicle by Kind at Solok Regency, 2016

Bulan/ Month	Banyaknya Kendaraan/ Number of Vehicle
(1)	(2)
1. Sedan	500
2. Jeep	334
3. Mini Bus/Station Wagon	4 319
4. Bus/Mikro Bus	142
5. Pick Up	2 922
6. Light Truck	1 464
7. Sepeda Motor/Motocycle	56 798
Jumlah/Total	66 479

Sumber: Samsat Kabupaten Solok

Source: Samsat of Solok Regency

KEUANGAN DAN HARGA

LOKAL FINANCE AND PRICE

10

Pendapatan Daerah

Persediaan
Beras Bulog
1.133.157

Harga Gabah
Bulog
Rp. 4160/Kg



PENJELASAN TEKNIS

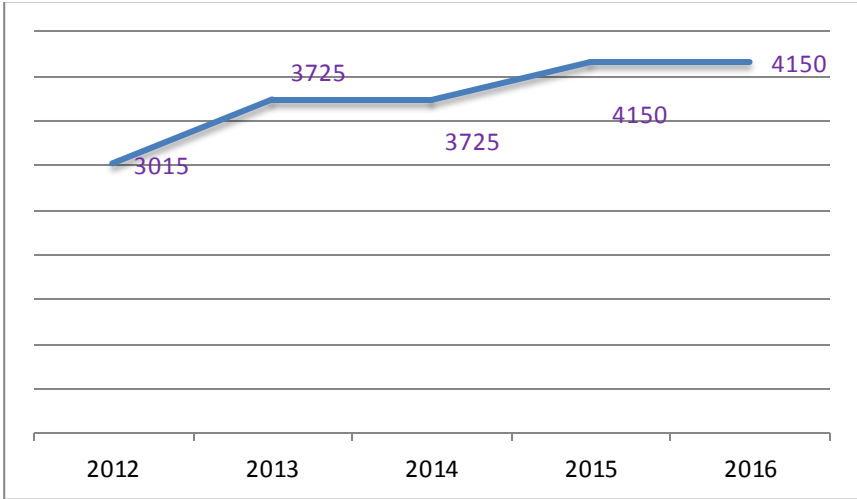
1. **Realisasi Penerimaan dan Pengeluaran Pemerintah Provinsi** adalah realisasi/perhitungan APBD Provinsi pada tiap tahun anggaran.
2. **Pendapatan Asli Daerah (PAD)** adalah pendapatan yang diperoleh daerah yang dipungut berdasarkan peraturan daerah sesuai dengan peraturan perundang-undangan, guna keperluan daerah yang bersangkutan dalam membiayai kegiatannya.
3. **Dana Perimbangan** adalah dana yang bersumber dari pendapatan APBN yang dialokasikan kepada Daerah untuk mendanai kebutuhan daerah dalam rangka pelaksanaan desentralisasi.
4. **Lain-lain Pendapatan yang Sah** adalah pendapatan lainnya dari pemerintah pusat dan atau dari instansi pusat, serta dari daerah lainnya.

TECHNICAL NOTES

1. **Actual revenue and expenditure of Provincial Government** is the realization/provincial budget calculations for every fiscal year.
2. **Original Local Government Revenue** is revenue that withheld based on local regulations in accordance with the legislation, for the purposes of financing their activities.
3. **Balanced Budget** is the fund coming from the state budget that allocated to regions to fund their needs in the context of decentralization.
4. **Other Legal Revenue** is other income that coming from the central government and or from the central agencies, as well as from other local government.

ULASAN	DESCRIPTION
<p>Harga dasar gabah pada tahun 2016 di Perum Bulog Sub Divre Solok masih tetap dengan tahun kemarin yaitu Rp. 4.150/ Kg. Persediaan akhir beras pada akhir 2016 11.874.819.</p> <p>Sedangkan penyaluran tertinggi Perum Bulog Sub Divre Solok terdapat pada bulan November sebanyak 2.558.685.</p>	<p><i>The basic price of grain in 2016 in Bulog Sub Divre Solok still stands at Rp. 4.150 / Kg. The final stock of rice by the end of 2016 is 11,874,819.</i></p> <p><i>While the highest distribution of Perum Bulog Sub Divre Solok in November there were 2,558,685.</i></p>

Gambar 10.1 Harga Dasar Gabah Tahun di Kabupaten Solok /
Picture *Average Price Government Purchases of Paddy at
 BPS Solok Regency*



Sumber: Perum Bulog - Sub Drive Solok

Source: Perum Bulog - Sub Drive of Solok Regency

Tabel 10.1 Harga Perdesaan yang diterima Petani Subsektor Tanaman Pangan Komoditi Palawija Kabupaten Solok, 2016/ Rural Price Received by Farmer of Palawija Comodity Solok Regency, 2016

Bulan/ Month	Jagung Ontongan (100Kg)	Jagung Pipilan Kuning (100Kg)	Kacang Tanah Dikupas (100Kg)	Ketela Pohon Tidak Pahit (100Kg)	Ketela Rambat Merah (100Kg)	Ketela Rambat Putih (100Kg)
(1)	(2)	(3)	(4)	(5)	(6)	(7)
1. Januari	195 000	180 000	120 000	156 000	3 000	279 000
2. Februari	195 000	180 000	120 000	150 000	3 666	290 000
3. Maret	195 000	180 000	120 000	170 000	4 000	285 000
4. April	200 000	185 000	125 000	210 000	4 000	280 000
5. Mei	200 000	185 000	125 000	200 000	4 000	285 000
6. Juni	180 000	185 000	125 000	180 000	4 000	315 000
7. Juli	190 000	175 000	125 000	150 000	3 333	310 000
8. Agustus	200 000	190 000	125 000	150 000	3 333	200 000
9. September	195 000	180 000	125 000	170 000	4 000	237 000
10. Oktober	195 000	180 000	115 000	168 000	4 000	265 000
11. November	195 000	180 000	115 000	176 000	4 000	267 000
12. Desember	195 000	180 000	120 000	180 000	4 000	326 000
Rata- rata/Average	194 583	181 667	121 667	171 667	3 778	278 250

Sumber: Survei Harga Produsen Pedesaan

Source: Rural Producer Price Survey

Tabel 10.2 Harga Perdesaan yang diterima Petani Subsektor Hortikultura Komoditi Sayuran Kabupaten Solok, 2016/
Table Rural Price Received by Farmer of Holticulture Vegetables Comodity Solok Regency, 2016

Bulan/ Month	Bawang Merah Besar (100Kg)	Bawang Merah Sedang (100Kg)	Bawang Merah Kecil (100Kg)	Cabe Hijau Segar (100Kg)	Cabe Merah Keriting (100Kg)	Jengkol Tua (100Kg)
(1)	(2)	(3)	(4)	(5)	(6)	(7)
1. Januari	2 017 857	21 600	12 500	2 060 000	3 428 571	1 250 000
2. Februari	1 221 428	16 000	8 500	1 960 000	3 400 000	1 250 000
3. Maret	1 914 285	18 800	12 500	1 980 000	3 837 500	1 250 000
4. April	2 342 857	21 200	13 000	1 500 000	2 157 142	1 750 000
5. Mei	1 971 428	19 600	13 000	1 280 000	1 985 714	1 750 000
6. Juni	2 157 142	20 800	12 500	1 700 000	1 800 000	1 750 000
7. Juli	2 385 713	26 400	16 000	2 080 000	1 800 000	1 750 000
8. Agustus	1 757 142	19 200	9 000	1 740 000	2 214 285	1 700 000
9. September	1 978 571	19 200	11 000	2 800 000	4 714 285	1 500 000
10. Oktober	1 735 714	14 600	11 000	2 520 000	4 357 142	1 400 000
11. November	2 353 571	23 200	12 500	3 240 000	6 214 285	1 400 000
12. Desember	1 321 428	15 000	9 000	2 700 000	5 114 285	1 400 000
Rata- rata/Average	1 321 428	19 633	11 708	2 130 000	3 418 601	1 512 500

Sumber: Survei Harga Produsen Pedesaan

Source: Rural Producer Price Survey

Tabel 10.3 Persediaan Gabah dan beras di Bulog Area Solok 2016/
Table Stock of Paddy and Rice in National Food Logistic, 2016

Bulan/ Month	Persediaan Beras/ Supply of Rice			
	Persediaan/ Stock	Penerimaan/ Received	Penyaluran/ Distribution	Persediaan Akhir/ Last Stock
(1)	(2)	(3)	(4)	(5)
1. Januari	403 713	1 249 404	1 610	1 651 507
2. Februari	1 651 507		1 123 565	527 942
3. Maret	527 942	999 516	312 900	1 214 558
4. April	1 214 558	560 728	724 350	1 050 936
5. Mei	1 050 936	605 894	218 740	1 438 090
6. Juni	1 438 090	575 671	973 440	1 040 321
7. Juli	1 040 321	489 046	380 410	1 148 957
8. Agustus	1 148 957	130 065	386 180	892 842
9. September	892 842	485 235	343 590	1 034 487
10. Oktober	1 034 487	64 535	307 910	791 112
11. November	791 112	974 948	1 231 305	534 755
12. Desember	534 755	294 582	280 025	549 312
Jumlah/Total	11 729 220	6 429 624	6 284 025	11 874 819

Sumber: Perum Bulog - Sub Drive Solok

Source: Perum Bulog - Sub Drive of Solok Regency

Tabel 10.4 Harga Dasar Gabah Tahun 2016 di Kabupaten Solok /
Table *Average Price Government Purchases of Paddy 2016 at BPS Solok Regency*

Tahun/ Year	Harga Dasar/ Average Price (Rp./Kg)			Rata-rata/ Average
	GKG	GKS	GKP	
(1)	(2)	(3)	(4)	(5)
2003	1 500	1 285	1 519	1 435
2004	1 700	1 500	1 725	1 642
2005	1 700	1 500	1 725	1 642
2006	1 700	-	1 725	1 713
2007	2 250	-	1 730	1 990
2008	2 575	-	1 730	2 153
2009	2 800	-	2 000	2 400
2010	3 040	-	2 200	2 620
2011	3 345	-	2 440	2 893
2012	4 150	-	2 685	3 015
2013	4 150	-	3 300	3 725
2014	4 150	-	3 300	3 725
2015	4 600	-	3 700	4 150
2016	4 600	-	3 700	4 150

Sumber: Perum Bulog - Sub Drive Solok

Source: Perum Bulog - Sub Drive of Solok Regency

Tabel 10.5 Harga Pembelian Gabah dan Beras di Kabupaten Solok /
Table Average Purchased Price of Paddy and Rice of Solok Regency

Tahun/ Year	Harga Pembelian Gabah/ Grain Purchased Price (Rp./Kg)		Harga Pembelian Beras/ Rice Purchased Price (Rp./Kg)	
	KUD	Non KUD	KUD	Non KUD
(1)	(2)	(3)	(4)	(5)
2003	-	-	-	2 790
2004	-	-	-	2 790
2005	-	-	-	2 790
2006	-	-	-	3 550
2007	-	-	-	4 000
2008	-	3 345	-	4 300
2009	-	3 345	-	4 600
2010	-	3 345	-	5 060
2011	-	3 345	-	5 060
2012	-	4 200	-	6 600
2013	-	4 200	-	6 600
2014	-	4 600	-	6 600
2015	-	4 600	-	7 300
2016	-	4 600	-	7 300

Sumber: Perum Bulog - Sub Drive Solok

Source: Perum Bulog - Sub Drive of Solok Regency

Tabel 10.6 Persediaan beras di Bulog Area Solok 2016/ *Stock of Rice in National Food Logistic, 2016*

Bulan/ Month	Persediaan Beras/ Supply of Rice			
	Persediaan/ Stock	Penerimaan/ Received	Penyaluran/ Distribution	Persediaan Akhir/ Last Stock
(1)	(2)	(3)	(4)	(5)
1. Januari	828.604	2.098.991	1.610	2.925.985
2. Februari	2.925.985	781.024	2.163.705	1.543.304
3. Maret	1.543.304	1.126.552	1.052.760	1.617.096
4. April	1.617.096	2.174.202	1.505.210	2.286.088
5. Mei	2.286.088	788.999	602.690	2.472.397
6. Juni	2.472.397	2.090.972	1.780.510	2.782.859
7. Juli	2.782.859	490.996	1.249.180	2.024.675
8. Agustus	2.024.675	190.080	774.770	1.439.985
9. September	1.439.985	674.910	352.095	1.762.800
10. Oktober	1.762.800	1.084.053	1.273.385	1.573.468
11. November	1.573.468	2.028.157	2.558.685	1.042.940
12. Desember	1.042.940	551.662	461.445	1.133.157

Sumber: Perum Bulog - Sub Drive Solok

Source: Perum Bulog - Sub Drive of Solok Regency

Tabel 10.7 Penyaluran Beras Sub Divre Solok 2016/ Distribution Of Rice in National Food Logistic, 2016

		Penyaluran / Distribution					Jumlah/ Total
Bulan/ Month		OP-CBP	Karya wan/ Emple yee	Raskin/ Rastra Market Operation	CBP Bencal	Lainnya Others	
(1)		(2)	(3)	(4)	(5)	(6)	(7)
1.	Januari	-	1 610	-	-	-	1 610
2.	Februari	34 500	1 610	2 070 075	57 020	-	2 163 205
3.	Maret	-	1 200	1 051 560	-	-	1 052 760
4.	April	-	1 160	1 499 550	4 500	-	1 505 210
5.	Mei	-	1 220	601 470	-	-	602 690
6.	Juni	-	2 500	1 778 010	-	-	1 780 510
7.	Juli	-	1 540	1 247 640	-	-	1 249 180
8.	Agustus	-	1 260	768 510	5 000	-	774 770
9.	September	-	1 560	347 535	3 000	-	352 095
10.	Oktober	-	320	1 273 065	-	-	1 273 385
11.	November	-	3 510	2 553 675	1 500	-	2 558 685
12.	Desember	315	1 740	459 390	-	-	461 445

Sumber: Perum Bulog - Sub Drive Solok

Source: Perum Bulog - Sub Drive of Solok Regency

Tabel 10.8 Pengadaan dan Penerimaan Droning Beras dari Padang
Table 2016/ *Rice Droning From Padang to Sub Dolog in National Food Logistic, 2016*

	Bulan/ Month	Pengadaan Dalam Negri/ Domestic Procurement	Penerimaan/ Droning
	(1)	(2)	(3)
1.	Januari	-	2 098 991
2.	Februari	-	781 024
3.	Maret	8 490	1 118 062
4.	April	21 555	2 152 647
5.	Mei	342 915	446 084
6.	Juni	176 505	1 914 467
7.	Juli	6 630	484 366
8.	Agustus	190 080	190 080
9.	September	239 685	435 225
10.	Oktober	20 010	1 064 043
11.	November	73 710	1 954 447
12.	Desember	7 080	544 582

Sumber: Perum Bulog - Sub Drive Solok

Source: Perum Bulog - Sub Drive of Solok Regency

Tabel 10.9 Kapasitas Beras GBB Koto Baru 2016/ Capacity Rice in GBB Koto Baru , 2016

	Bulan/ Month	Kapasitas/ Capacity
	(1)	(2)
1.	Januari	1.651.507
2.	Februari	527.942
3.	Maret	1.214.558
4.	April	1.050.936
5.	Mei	1.438.090
6.	Juni	1.040.321
7.	Juli	1.148.957
8.	Agustus	892.842
9.	September	1.034.487
10.	Oktober	791.112
11.	November	534.755
12.	Desember	549.312
		11 874 819

Sumber: Perum Bulog - Sub Drive Solok

Source: Perum Bulog - Sub Drive of Solok Regency

Tabel 10.10 Banyaknya Pasar di Kabupaten Solok 2016/ *Frequency of Market at Solok Regency, 2016*

Kecamatan/ SubDistrict		Kapasitas/ Capacity
(1)		(2)
1.	Pantai Cermin	1
2.	Lembah Gumanti	6
3.	Hiliran Gumanti	5
4.	Payung Sekaki	3
5.	Tigo Lurah	4
6.	Lembang Jaya	2
7.	Danau Kembar	2
8.	Gunung Talang	5
9.	Bukit Sundi	1
10.	IX Koto Sungai Lasi	2
11.	Kubung	2
12.	X Koto Diatas	7
13.	X Koto Singkarak	3
14.	Junjung Sirih	1

Sumber: Penyusunan Direktori Pasar

Source: *Preparation of Market Directory*

Tabel 10.11 Banyaknya Pemeriksaan Oleh Inspektorat Daerah Kabupaten Solok 2016/ *Frequency of Inspection Implemented by The Inspectorate Of Solok Regency, 2016*

Jenis Pemeriksaan/ <i>Kind of Inspection</i>		Kapasitas/ <i>Capacity</i>
(1)		(2)
1.	Pemeriksaan Reguler	80
2.	Pemeriksaan Khusus	24
	- Khusus/Kasus	21
	- Pelanggaran Disiplin	3

Sumber: Inspektorat Daerah Kabupaten Solok

Source: *The Inspectorate Of Solok Regency*

PENGELUARAN PENDUDUK DAN KONSUMSI MAKANAN

POPULATION EXPENDITURE
AND FOOD CONSUMPTION

11

Pengeluaran Penduduk didominasi
oleh pengeluaran makanan yaitu
sebesar 27.96 persen pada
makanan & minuman jadi.



PENJELASAN TEKNIS

1. **Pengeluaran rata-rata per kapita** adalah biaya yang dikeluarkan untuk konsumsi semua anggota rumah tangga selama sebulan baik yang berasal dari pembelian, pemberian maupun produksi sendiri dibagi dengan banyaknya anggota rumah tangga dalam rumah tangga tersebut.

TECHNICAL NOTES

1. ***Per capita Average Expenditure*** is the cost spent for all household members consumption during the month, whether from purchasing, giving or own production, divided by the number of household members in the household.

<http://solokkab.bps.go.id>

ULASAN

Data pengeluaran penduduk dibedakan menurut kelompok makanan dan nonmakanan yang dapat digunakan untuk melihat pola pengeluaran penduduk. Pada tabel 11.1 terlihat secara keseluruhan pola pengeluaran penduduk Kabupaten Solok tahun 2016.

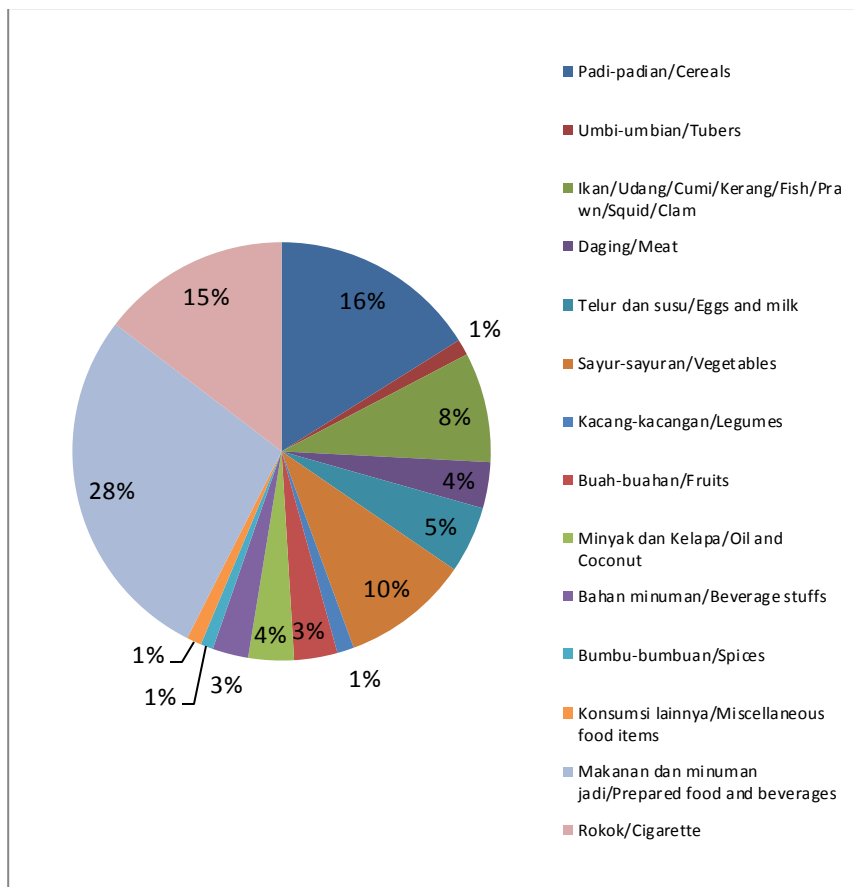
Berdasarkan kelompok barang pada pengeluaran makanan yang paling besar adalah makanan dan minuman jadi yaitu sebesar 27,96%. Urutan kedua adalah kelompok padi-padian (16,09%) serta rokok (14,59%) pada urutan ketiga.

DESCRIPTION

Expenditure data are divided into two groups; namely, food and non-food consumption. This expenditure data can be used to obtain the population expenditure pattern. Table 11.1 indicates the pattern of population expenditures Solok Regency in 2016.

Based on commodity groups of food consumption, the highest percentage was in the commodity groups of prepared foods and beverages at 27,96 percent. The second highest percentage was the cereals at 16,09 percent; followed by the commodity group of cigarette at 14,59 percent.

Gambar 11.1 Rata-rata Pengeluaran dan Persentase Rata-rata Pengeluaran Per Kapita Sebulan Menurut Kelompok Makanan di Kabupaten Solok, 2016/ *Average Expenditure and Percentage of Average Expenditure Per Capita Per Month by Food Group in Solok Regency, 2016*



Sumber: Survei Sosial Ekonomi Nasional, Maret
Source: March National Socio Economic Survey

Tabel 11.1 Rata-rata Pengeluaran dan Persentase Rata-rata Pengeluaran Per Kapita Sebulan Menurut Kelompok Makanan di Kabupaten Solok, 2016/ Average Expenditure and Percentage of Average Expenditure Per Capita Per Month by Food Group in Solok Regency, 2016

Kelompok Makanan <i>Food Group</i>	Rata-rata Pengeluaran <i>Average Expenditure</i> (rupiah)	Persentase Rata-rata Pengeluaran <i>Percentage of Average Expenditure</i>
(1)	(2)	(3)
Padi-padian/ <i>Cereals</i>	86 422	16,09
Umbi-umbian/ <i>Tubers</i>	6 648	1,24
Ikan/ Udang/ Cumi/ Kerang <i>Fish/ Prawn/ Squid/ Clam</i>	45 663	8,50
Daging/ <i>Meat</i>	19 161	3,57
Telur dan susu/ <i>Eggs and milk</i>	27 722	5,16
Sayur-sayuran/ <i>Vegetables</i>	52 885	9,84
Kacang-kacangan/ <i>Legumes</i>	7 007	1,30
Buah-buahan/ <i>Fruits</i>	17 995	3,35
Minyak dan Kelapa/ <i>Oil and Coconut</i>	18 914	3,52
Bahan minuman/ <i>Beverage stuffs</i>	14 897	2,77
Bumbu-bumbuan/ <i>Spices</i>	5 202	0,97
Konsumsi lainnya/ <i>Miscellaneous food items</i>	6 138	1,14
Makanan dan minuman jadi <i>Prepared food and beverages</i>	150 212	27,96
Rokok/ <i>Cigarette</i>	78 410	14,59
Jumlah/Total	537 276	100

Sumber: Survei Sosial Ekonomi Nasional, Maret
Source: March National Socio Economic Survey

Tabel 11.2 Rata-rata Pengeluaran dan Persentase Rata-rata Pengeluaran Per Kapita Sebulan Menurut Kelompok Bukan Makanan di Kabupaten Solok, 2016/ *Average Expenditure and Percentage of Average Expenditure Per Capita Per Month by Non-Food Group in Solok Regency, 2016*

Kelompok Bukan Makanan Non-Food Group	Rata-rata Pengeluaran <i>Average Expenditure</i> (rupiah)	Persentase Rata-rata Pengeluaran <i>Percentage of Average Expenditure</i>
(1)	(2)	(3)
Perumahan dan fasilitas rumah tangga/ <i>Housing and household facility</i>	206 253	46,06
Aneka barang dan jasa/ <i>Goods and services</i>	112 613	25,15
Pakaian, alas kaki, dan tutup kepala <i>Clothing, footwear, and headgear</i>	42 070	9,40
Barang yang tahan lama/ <i>Durable goods</i>	50 127	11,19
Pajak, pungutan, dan asuransi <i>Taxes and insurances</i>	17 626	3,94
Keperluan pesta dan upacara <i>Parties and ceremonies</i>	19 100	4,27
Jumlah/Total	447 798	100

Sumber: Survei Sosial Ekonomi Nasional, Maret
Source: *March National Socio Economic Survey*

Tabel 11.3 Jumlah Ketersediaan Pangan Utama (Ton) per Kecamatan di Kabupaten Solok, 2016/ *Number of Main Food Availability (Ton) by Subdistrict at Solok Regency, 2016*

Kecamatan <i>Subdistrict</i>		Ketersediaan Pangan/ <i>Main Food Availability</i>
(1)		(2)
1.	Pantai Cermin	11 516,00
2.	Lembah Gumanti	2 250,00
3.	Hiliran Gumanti	8 301,00
4.	Payung Sekaki	9 840,00
5.	Tigo Lurah	8 883,00
6.	Lembang Jaya	19 180,00
7.	Danau Kembar	-897,00
8.	Gunung Talang	32 412,00
9.	Bukit Sundi	30 484,00
10.	IX Koto Sungai Lasi	8 432,00
11.	Kubung	28 207,00
12.	X Koto Diatas	8 086,00
13.	X Koto Singkarak	17 867,00
14.	Junjung Sirih	5 565,00
Solok		190 126,00

Sumber: Dinas Perikanan dan Pangan Kabupaten Solok

Source: *The Fisheries and Food Service of Solok Regency*

Tabel 11.4 Jumlah Ketersediaan Pangan Utama (Ton) per Kecamatan di Kabupaten Solok, 2016/ Number of Main Food Availability (Ton) by Subdistrict at Solok Regency, 2016

Kecamatan Subdistrict	Klasifikasi Daerah/ Regional Classification	
	Situasi Pangan dan Gizi/ Food and Nutrition Situation	Perimbangan Produksi Padi/ Balance of Paddy Production
(1)	(2)	(3)
1. Pantai Cermin	Hijau	16 887,00
2. Lembah Gumanti	Kuning	-3 789,00
3. Hiliran Gumanti	Merah	13 622,00
4. Payung Sekaki	Hijau	12 740,00
5. Tigo Lurah	Merah	7 422,00
6. Lembang Jaya	Hijau	28 607,00
7. Danau Kembar	Hijau	-1 181,00
8. Gunung Talang	Hijau	44 533,00
9. Bukit Sundi	Hijau	45 693,00
10. IX Koto Sungai Lasi	Hijau	11 797,00
11. Kubung	Hijau	45 557,00
12. X Koto Diatas	Hijau	11 778,00
13. X Koto Singkarak	Hijau	29 085,00
14. Junjung Sirih	Hijau	7 524,00
Hijau 11		253 010
Kuning 1		
Merah 2		


Sumber: Dinas Perikanan dan Pangan Kabupaten Solok

Source: The Fisheries and Food Service of Solok Regency



PENDAPATAN REGIONAL REGIONAL INCOME

12



**PDRB atas dasar harga berlaku
(jutaan rupiah)**


11.046.635,67**

**PDRB atas dasar harga konstan
(jutaan rupiah)**

8.510.116,66**

**Pertumbuhan Ekonomi
berdasarkan harga konstan mengalami
pertumbuhan sebesar**

5.30**



PENJELASAN TEKNIS

1. Penghitungan statistik neraca nasional mengikuti buku petunjuk yang diterbitkan oleh Perserikatan Bangsa Bangsa (PBB) dikenal sebagai Sistem Neraca Nasional (SNN). SNN adalah rekomendasi internasional tentang bagaimana menyusun ukuran aktivitas ekonomi yang sesuai dengan standar neraca baku yang didasarkan pada prinsip-prinsip ekonomi. Rekomendasi yang dimaksud dinyatakan dalam sekumpulan konsep, definisi, klasifikasi, dan aturan neraca yang disepakati secara internasional dalam mengukur indikator tertentu seperti Produk Domestik Bruto (PDB). Salah satu bentuk adaptasi pencatatan statistik nasional adalah melakukan perubahan tahun dasar PDB Indonesia dari tahun 2000 ke 2010. Perubahan tahun dasar PDB dilakukan seiring dengan mengadopsi rekomendasi PBB yang tertuang dalam Sistem Neraca Nasional 2008 (SNA 2008).

2. Produk Domestik Bruto pada tingkat nasional serta Produk Domestik Regional Bruto (PDRB) pada tingkat regional (provinsi) menggambarkan kemampuan suatu wilayah untuk menciptakan nilai

TECHNICAL NOTES

1. *The method used to estimate national accounts statistics is based on the standard guidelines formed by United Nation known as System of National Accounts (SNA). SNA is the internationally agreed standard set of recommendations on how to compile measures of economic activity in accordance with strict accounting conventions based on economic principles. The recommendations are expressed in term of a set of concepts, definitions, classifications and accounting rules that comprise the internationally agreed standard for measuring indicators such as Gross Domestic Product (GDP). One of the improvement in the national statistical system is to rebase GDP form base year 2000 to 2010 in order to capture current economic condition. It is in line with the United Nations (UN) recommendation on 2008 SNA.*

2. *The basic measure of the value added arising from economic activity is known as Gross Domestic Product at the national level and Gross Regional Domestic Product (GRDP) at the regional level*

tambah pada suatu waktu tertentu. Untuk menyusun PDB maupun PDRB digunakan 2 pendekatan, yaitu lapangan usaha dan pengeluaran. Keduanya menyajikan komposisi data nilai tambah dirinci menurut sumber kegiatan ekonomi (lapangan usaha) dan menurut komponen penggunaannya. PDB maupun PDRB dari sisi lapangan usaha merupakan penjumlahan seluruh komponen nilai tambah bruto yang mampu diciptakan oleh sektor-sektor ekonomi atas berbagai aktivitas produksinya. Sedangkan dari sisi pengeluaran menjelaskan tentang penggunaan dari nilai tambah tersebut.

3. PDB menurut lapangan usaha mengalami perubahan klasifikasi dari 9 lapangan usaha menjadi 17 lapangan usaha. PDB menurut lapangan usaha dirinci menurut total nilai tambah dari seluruh sektor ekonomi yang mencakup lapangan usaha Pertanian, Kehutanan, dan Perikanan; Pertambangan dan Penggalan; Industri Pengolahan; Pengadaan Listrik dan Gas; Pengadaan Air, Pengelolaan Sampah, Limbah dan Daur Ulang; Konstruksi; Perdagangan Besar dan Eceran, Reparasi Mobil dan Sepeda Motor;

(provinces/regencies/municipalities). To compile these statistics, two approaches have been used, i.e. "production approach" and "expenditure approach". The first approach is to measure value added produced by various kinds of economic activities, while the second approach is to measure final uses of the country's output. In other words, GDP/GRDP is the sum of total value added produced by all economic industries (activities) and the way of using it.

3. *GDP by industry classification changes from 9 sectors to 17 industries. GDP by industry is classified by types of economic activities such as Agriculture, Forestry and Fishing; Mining and Quarrying; Manufacturing; Electricity and Gas; Water supply, Sewerage, Waste Management and Remediation Activities; Construction; Wholesale and Retail Trade; Repair of Motor Vehicles and Motorcycles; Transportation and Storage; Accommodation and Food Service Activities; Information and Communication; Financial and*

Transportasi dan Pergudangan; Penyediaan Akomodasi dan Makan Minum; Informasidan Komunikasi; Jasa Keuangan dan Asuransi; Real Estat;Jasa Perusahaan; Administrasi Pemerintahan, Pertahanan dan Jaminan Sosial Wajib; Jasa Pendidikan; Jasa Kesehatan dan Kegiatan Sosial; dan Jasa lainnya.

Insurance Activities; Real Estate Activities; Business Activities; Public Administration; Defence and Compulsory Social Security; Education; Human Health and Social Work Activities; and Other Services Activities.

4. PDB menurut pengeluaran mengalami perubahan klasifikasi dimana pengeluaran konsumsi Lembaga Non Profit yang Melayani Rumah Tangga (LNPRT) yang sebelumnya termasuk bagian dari pengeluaran konsumsi rumah tangga menjadi komponen terpisah. Sehingga klasifikasi PDB menurut pengeluaran dirinci menjadi 7 komponen yaitu komponen pengeluaran konsumsi rumah tangga, pengeluaran konsumsi LNPRT, pengeluaran konsumsi pemerintah, pembentukan modal tetap bruto, perubahan inventori, ekspor barang dan jasa, dan impor barang dan jasa.

4. *GDP by expenditure classification changes where consumption expenditure Non-profit Institutions Serving Households (NPISH) previously included as part of household consumption expenditure is taken out into separate component. So that, GDP by type of expenditures is classified into: household consumption expenditure, NPISH consumption expenditure, government consumption expenditure, gross fixed capital formation, changes in inventories, exports of goods and services, and imports of goods and services.*

5. Pengeluaran konsumsi rumah tangga mencakup berbagai pengeluaran konsumsi akhir rumah tangga atas barang dan jasa untuk memenuhi kebutuhan individu ataupun kelompok secara langsung.

5. *Household consumption expenditures consist of expenditures incurred by households, which are used for both individual or collective needs. Household consumptions are*

Pengeluaran rumah tangga di sini mencakup makanan dan minuman selain restoran; pakaian, alas kaki dan jasa perawatannya; perumahan dan perlengkapan rumah tangga; kesehatan dan pendidikan; transportasi dan komunikasi; restoran dan hotel serta lainnya.

classified into food and beverages other than restaurants; clothing, footwear, and related maintenance services; housing and household equipment; health and education; transport and communication; restaurants and hotels; and others.

6. Pengeluaran Konsumsi Pemerintah terdiri dari Pengeluaran Konsumsi Individu dan Pengeluaran Konsumsi Kolektif. Barang dan jasa individu merupakan barang dan jasa privat, dimana ciri-ciri barang privat adalah
- a) Scarcity, yaitu ada kelangkaan/keterbatasan dalam jumlah;
 - b) Excludable consumption, yaitu konsumsi suatu barang dapat dibatasinya pada mereka yang memenuhi persyaratan tertentu (biasanya harga);
 - c) Rivalrous competition, yaitu konsumsi oleh satu konsumen akan mengurangi atau menghilangkan kesempatan pihak lain untuk melakukan hal serupa. Contoh barang dan jasa yang dihasilkan pemerintah dan tergolong sebagai barang dan jasa individu adalah jasa pelayanan kesehatan pemerintah di rumah sakit/puskesmas dan jasa pendidikan di sekolah/universitas negeri. Sedangkan barang dan jasa kolektif ekuivalen dengan barang

6. *Government consumption expenditure consists of Individual Consumption Expenditure and Collective Consumption Expenditure. Individual goods and services are private goods and services, which the characteristics of private goods is a) Scarcity, that there is a scarcity/limited in number; b) Excludable consumption, the consumption of goods can be limited only to those who meet certain requirements (usually the price); c) Rivalrous competition, ie consumption by the consumer will reduce or eliminate the chance of another party to do so. Examples of goods and services produced by government and classified as goods and services of individuals is the government health services in hospitals/health centers and education services in schools/universities. Collective goods and services equivalent to public goods characterized by a)*

publik yang memiliki ciri a) Non rivalry, yaitu penggunaan satu konsumen terhadap suatu barang tidak mengurangi kesempatan konsumen lain untuk juga mengkonsumsi barang tersebut; b) Non excludable, yaitu apabila suatu barang publik tersedia, maka tidak ada yang dapat menghalangi siapapun untuk memperoleh manfaat dari barang tersebut atau dengan kata lain setiap orang memiliki akses ke barang tersebut. Contoh barang dan jasa yang dihasilkan pemerintah dan tergolong sebagai barang dan jasa kolektif adalah jasa pertahanan yang dilakukan TNI dan keamanan yang dilakukan kepolisian.

Non-rivalry, namely the use of a consumer for an item does not reduce the chance of another consumer to also consume goods; b) Non-excludable, i.e. when a public good available, then nothing can hinder anyone to benefit from the goods or in other words everyone has access to the goods. Examples of goods and services produced by government and classified as collective goods and services is carried military defense services and the police's security.

7. Pembentukan Modal Tetap Bruto (PMTB) mencakup pengadaan, pembuatan, dan pembelian barang modal. Barang modal dimaksud adalah barang-barang yang digunakan untuk proses produksi, tahan lama atau yang mempunyai umur pemakaian lebih dari satu tahun seperti bangunan, mesin-mesin dan alat angkutan. Termasuk pula di sini perbaikan besar (berat) yang sifatnya memperpanjang umur atau mengubah bentuk atau kapasitas barang modal tersebut. Pengeluaran barang modal untuk

7. *Gross Fixed Capital Formation (GFCF) includes procurement, manufacture, and the purchase of capital goods. Capital goods are goods which are used for the production process, durable or have a service life of more than one year such as buildings, machinery, and transportation equipment. Including here: huge improvement that are to extend the life or changing the shape or the capacity of the capital goods. Capital expenditures for military purposes are also covered as GFCF. GFCF*

keperluan militer juga dicakup sebagai PMTB. Klasifikasi komponen PMTB dibagi menjadi 6 sub komponen yaitu Konstruksi; Mesin dan Peralatan; Kendaraan; Peralatan Lainnya; Cultivated Biological Resources (CBR) dan Produk Kekayaan Intelektual.

8. Ekspor barang dan jasa merupakan transaksi perdagangan barang dan jasa dari penduduk (residen) ke bukan penduduk (nonresiden). Impor barang dan jasa adalah transaksi perdagangan dari bukan penduduk ke penduduk. Ekspor atau impor barang terjadi pada saat terjadi perubahan hak kepemilikan barang antara penduduk dengan bukan penduduk (dengan atau tanpa perpindahan fisik barang tersebut). Pada PDB dengan tahun dasar 2010, ekspor dan impor barang dirinci menjadi nonmigas dan migas.
9. Produk Domestik Bruto maupun agregat turunannya disajikan dalam 2 (dua) versi penilaian, yaitu atas dasar "harga berlaku" dan atas dasar "harga konstan". Disebut sebagai harga berlaku karena seluruh agregat dinilai dengan menggunakan harga pada tahun berjalan, sedangkan harga konstan

component are classified into six sub-components: Construction; Machinery and Equipment; vehicle; Other equipment; Cultivated Biological Resources (CBR) and Intellectual Property Product.

8. *Exports of goods and services consist of transactions of goods and services from residents to non-residents. Imports of goods and services consist of transaction of goods and services from non-residents to residents. Exports and imports of goods occur when there are changes in ownership of goods between residents and non-residents (with or without physical movements of goods across frontiers). On the GDP at 2010 basic year, exports and imports of goods specified into non oil and gas and oil and gas.*
9. *GDP and its aggregations are presented in two forms: at current market prices and at constant base year market prices. In presenting current market prices, all aggregates are valued at current market prices, while base year constant market prices are shown by valuing all aggregates at fixed*

penilaiannya didasarkan kepada harga satu tahun dasar tertentu, dalam publikasi ini digunakan harga tahun 2010.

base year prices. Year of 2010 is used as the base year in this publication.

10. Laju pertumbuhan Produk Domestik Bruto diperoleh dari perhitungan PDB atas dasar harga konstan. Diperoleh dengan cara mengurangi nilai PDB pada tahun ke-n terhadap nilai pada tahun ke n-1 (tahun sebelumnya), dibagi dengan nilai pada tahun ke n-1, dikalikan dengan 100 persen. Laju pertumbuhan menunjukkan perkembangan agregat pendapatan dari satu waktu tertentu terhadap waktu sebelumnya.

10. *Growth rate of Gross Domestic Product is derived from GDP at constant market prices. It is obtained by subtracting the value of GDP year n with the value of GDP year n-1, divided by the value of GDP year n-1 then multiplied by 100 percent. The growth rate of GDP explains the income growth during the given period.*

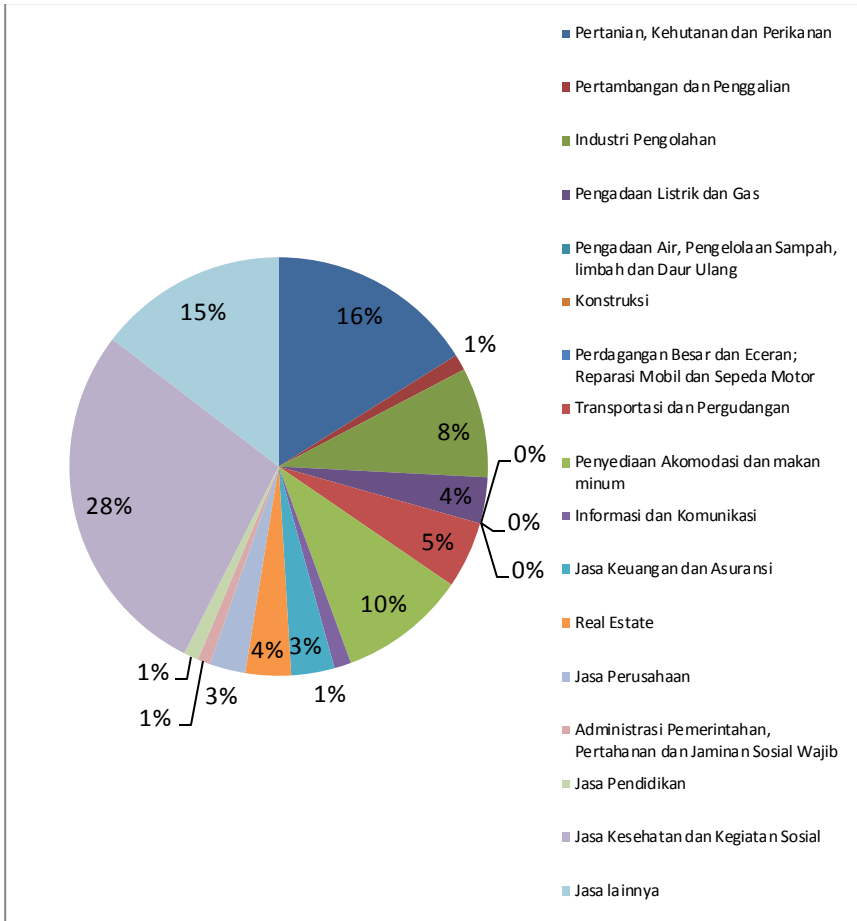
ULASAN

Sampai tahun 2016, struktur ekonomi menurut lapangan usaha Kabupaten Solok masih didominasi oleh lapangan usaha Pertanian, Kehutanan dan Perikanan. Hal ini terlihat dari besarnya peranan lapangan usaha ini terhadap pembentukan PDRB Kabupaten Solok, kemudian diikuti lapangan usaha Pertambangan dan Penggalian, Konstruksi, Perdagangan Besar dan Eceran; Reparasi Mobil dan Motor, lapangan usaha Transportasi dan Pergudangan. Sementara peranan lapangan usaha lainnya di bawahnya.

DESCRIPTION

Up to 2016, the economic structure by industrial origin of Solok still dominated by Agriculture, Forestry and Fisheries. It is evident from its contributions to value added formation GRDP of Solok Regency, and then followed by industrial origin Wholesale and Retail; Car Repair and Motor, of industrial origin Transport and Warehousing, industrial origin of Manufacturing, and industrial origin of Water Supply, Waste Management, Waste. While the role of other industrial origin below it.

Gambar 12.1 Distribusi Persentase Produk Domestik Regional Bruto Atas Dasar Harga Berlaku Menurut Lapangan Usaha di Kabupaten Solok (persen), 2016/ Percentage Distribution Gross Regional Domestic Product at Current Market Prices by Industry in Solok Regency (Percentage), 2016



Sumber: PDRB Kabupaten Solok
Source: GRDP of Solok

Tabel 12.1 Produk Domestik Regional Bruto Atas Dasar Harga Berlaku Menurut Lapangan Usaha di Kabupaten Solok (Juta rupiah), 2012–2016/ Gross Regional Domestic Product at Current Market Prices by Industry in Solok Regency (Million rupiahs), 2012–2016

Kategori/ Categori	PDRB/ GRDP				
	2012	2013	2014	2015**	2016***
(1)	(2)	(3)	(4)	(5)	(6)
Pertanian, Kehutanan dan Perikanan	3.109.549,57	3.384.393,52	3.678.242,82	3.912.499,83	4.192.377,13
Pertambangan dan Penggalian	422.249,85	482.658,35	554.223,57	604.223,20	632.284,12
Industri Pengolahan	432.981,12	466.858,29	510.654,54	558.077,63	612.624,29
Pengadaan Listrik dan Gas	1.495,04	1.637,67	2.135,76	3.000,62	3.537,52
Pengadaan Air, Pengelolaan Sampah, limbah dan Daur Ulang	4.239,76	4.730,44	4.995,70	5.515,97	5.944,45
Konstruksi	587.799,98	683.216,78	774.589,05	856.809,50	926.765,08
Perdagangan Besar dan Eceran; Reparasi Mobil dan Sepeda Motor	753.644,23	831.465,85	905.413,79	1.014.844,92	1.134.991,08
Transportasi dan Pergudangan	859.917,43	987.375,28	1.147.613,47	1.247.085,75	1.359.681,22
Penyediaan Akomodasi dan makan minum	53.592,26	59.034,00	64.764,71	74.244,37	84.646,57
Informasi dan Komunikasi	402.681,60	463.102,49	526.773,10	541.197,53	600.004,88
Jasa Keuangan dan Asuransi	139.150,80	153.953,41	163.894,02	175.654,10	194.462,64
Real Estate	58.374,34	66.036,07	75.921,54	85.295,44	93.568,45
Jasa Perusahaan	5.434,03	5.984,56	6.508,53	7.301,28	7.928,84
Administrasi Pemerintahan, Pertahanan dan Jaminan Sosial Wajib	450.108,91	498.106,15	523.731,93	550.454,90	610.635,48
Jasa Pendidikan	196.238,74	229.542,80	265.726,75	299.940,92	346.713,84
Jasa Kesehatan dan Kegiatan Sosial	92.537,95	105.442,54	117.849,72	126.140,73	136.300,40
Jasa lainnya	69.257,57	76.888,18	85.016,59	91.104,64	104.169,67
Total PDRB	7.639.253,20	8.500.426,36	9.408.055,61	10.153.391,34	11.046.635,67

Sumber: PDRB Kabupaten Solok *Angka Sementara/Temporary Figures

Source: GRDP of Solok ** Angka Sangat Sementara/Very Temporary Figures

Tabel 12.2 Produk Domestik Regional Bruto Atas Dasar Harga Konstan Menurut Lapangan Usaha di Kabupaten Solok (Juta rupiah), 2012–2016/ *Gross Regional Domestic Product at Constant Prices by Industry in Solok Regency (Million rupiahs), 2012–2016*

Kategori/ Kategori	PDRB/ GRDP				
	2012	2013	2014	2015**	2016***
(1)	(2)	(3)	(4)	(5)	(6)
Pertanian, Kehutanan dan Perikanan	2.806.924,04	2.892.681,30	3.027.675,29	3.137.325,85	3.226.013,45
Pertambangan dan Penggalian	390.484,06	416.374,68	443.315,93	452.713,80	474.556,38
Industri Pengolahan	394.549,43	418.906,56	445.708,41	473.820,71	505.921,04
Pengadaan Listrik dan Gas	1.618,78	1.701,10	1.928,23	2.015,00	2.226,48
Pengadaan Air, Pengelolaan Sampah, limbah dan Daur Ulang	4.095,77	4.486,60	4.667,77	4.791,69	4.905,17
Konstruksi	515.601,45	573.031,31	608.762,77	649.962,77	694.530,94
Perdagangan Besar dan Eceran; Reparasi Mobil dan Sepeda Motor	683.705,35	742.196,69	790.995,71	838.608,12	890.161,41
Transportasi dan Pergudangan	743.216,21	774.740,46	818.993,15	888.801,54	954.920,20
Penyediaan Akomodasi dan makan minum	48.897,80	50.942,55	53.198,26	56.977,85	62.432,54
Informasi dan Komunikasi	379.210,84	424.270,66	473.862,26	520.962,60	568.976,49
Jasa Keuangan dan Asuransi	123.277,63	132.194,28	136.557,36	140.865,73	150.358,78
Real Estate	55.136,99	58.274,94	61.514,45	65.205,26	68.854,62
Jasa Perusahaan	4.822,17	5.006,38	5.154,32	5.477,21	5.711,77
Administrasi Pemerintahan, Pertahanan dan Jaminan Sosial Wajib	383.467,49	400.617,85	418.559,96	441.091,70	465.252,61
Jasa Pendidikan	181.441,70	196.998,33	212.058,30	231.352,99	252.591,56
Jasa Kesehatan dan Kegiatan Sosial	80.823,25	87.393,58	93.322,23	100.421,70	105.734,01
Jasa lainnya	62.682,98	66.124,28	69.222,36	71.392,55	76.969,22
Total PDRB	6.859.955,93	7.245.941,54	7.665.496,76	8.081.787,06	8.510.116,66

**Angka Sementara/Temporary Figures

***Angka Sangat Sementara/Very Temporary Figures

Sumber: PDRB Kabupaten Solok

Source: GRDP of Solok

Tabel 12.3 Distribusi Persentase Produk Domestik Regional Bruto Atas Dasar Harga Berlaku Menurut Lapangan Usaha di Kabupaten Solok (persen), 2012–2016/ Percentage Distribution Gross Regional Domestic Product at Current Market Prices by Industry in Solok Regency (Percentage), 2012–2016

Kategori/ Categori	PDRB/ GRDP				
	2012	2013	2014	2015**	2016***
(1)	(2)	(3)	(4)	(5)	(6)
Pertanian, Kehutanan dan Perikanan	40,7	39,8	39,1	38,5	38
Pertambangan dan Penggalian	5,53	5,68	5,89	5,95	5,72
Industri Pengolahan	5,67	5,49	5,43	5,5	5,55
Pengadaan Listrik dan Gas	0,02	0,02	0,02	0,03	0,03
Pengadaan Air, Pengelolaan Sampah, Limbah dan Daur Ulang	0,06	0,06	0,05	0,05	0,05
Konstruksi	7,69	8,04	8,23	8,44	8,39
Perdagangan Besar dan Eceran; Reparasi Mobil dan Sepeda Motor	9,87	9,78	9,62	10	10,3
Transportasi dan Pergudangan	11,3	11,6	12,2	12,3	12,3
Penyediaan Akomodasi dan makan minum	0,7	0,69	0,69	0,73	0,77
Informasi dan Komunikasi	5,27	5,45	5,6	5,33	5,43
Jasa Keuangan dan Asuransi	1,82	1,81	1,74	1,73	1,76
Real Estate	0,76	0,78	0,81	0,84	0,85
Jasa Perusahaan	0,07	0,07	0,07	0,07	0,07
Administrasi Pemerintahan, Pertahanan dan Jaminan Sosial Wajib	5,89	5,86	5,57	5,42	5,53
Jasa Pendidikan	2,57	2,7	2,82	2,95	3,14
Jasa Kesehatan dan Kegiatan Sosial	1,21	1,24	1,25	1,24	1,23
Jasa lainnya	0,91	0,9	0,9	0,9	0,94
Total PDRB	100	100	100	100	100

**Angka Sementara/*Temporary Figures*

***Angka Sangat Sementara/*Very Temporary Figures*

Sumber: PDRB Kabupaten Solok

Source: GRDP of Solok

Tabel 12.4 Laju Pertumbuhan Produk Domestik Regional Bruto Atas Dasar Harga Konstan 2010 Menurut Lapangan Usaha di Kabupaten Solok (Persen), 2012–2016/ Growth Rate Gross Regional Domestic Product at Constatnt Prices by Industry in Solok Regency (Percentage), 2012–2016

Kategori/ Categori	PDRB/ GRDP				
	2012	2013	2014	2015**	2016***
(1)	(2)	(3)	(4)	(5)	(6)
Pertanian, Kehutanan dan Perikanan	4,07	3,06	4,67	3,62	2,83
Pertambangan dan Penggalian	8,4	6,63	6,47	2,12	4,82
Industri Pengolahan	10,25	6,17	6,4	6,31	6,77
Pengadaan Listrik dan Gas	6,08	5,08	13,35	4,5	10,5
Pengadaan Air, Pengelolaan Sampah, limbah dan Daur Ulang	5,65	9,54	4,04	2,65	2,37
Konstruksi	9,93	11,14	6,24	6,77	6,86
Perdagangan Besar dan Eceran; Reparasi Mobil dan Sepeda Motor	9,44	8,56	6,57	6,02	6,15
Transportasi dan Pergudangan	6,74	4,24	5,71	8,52	7,44
Penyediaan Akomodasi dan makan minum	6,51	4,18	4,43	7,1	9,57
Informasi dan Komunikasi	12,48	11,88	11,69	9,94	9,22
Jasa Keuangan dan Asuransi	9,08	7,23	3,3	3,15	6,74
Real Estate	4,89	5,69	5,56	6	5,6
Jasa Perusahaan	3,67	3,82	2,96	6,26	4,28
Administrasi Pemerintahan, Pertahanan dan Jaminan Sosial Wajib	0,23	4,47	4,48	5,38	5,48
Jasa Pendidikan	9,27	8,57	7,64	9,1	9,18
Jasa Kesehatan dan Kegiatan Sosial	10,35	8,13	6,78	7,61	5,29
Jasa lainnya	4,85	5,49	4,69	3,14	7,81
Total PDRB	6,43	5,63	5,79	5,43	5,3

**Angka Sementara/Temporary Figures

***Angka Sangat Sementara/Very Temporary Figures

Sumber: PDRB Kabupaten Solok

Source: GRDP of Solok

Tabel 12.5 Laju Implisit Produk Domestik Regional Bruto Menurut Lapangan Usaha di Kabupaten Solok(Persen), 2012–2016/
Table Implicit Rate Gross Regional Domestic Product by Industry in Solok Regency (Percentage), 2012–2016

Kategori/ Categori	PDRB/ GRDP				
	2012	2013	2014	2015**	2016***
(1)	(2)	(3)	(4)	(5)	(6)
Pertanian, Kehutanan dan Perikanan	3,68	5,61	3,84	2,65	4,21
Pertambangan dan Penggalian	3,91	7,2	7,85	6,76	-0,2
Industri Pengolahan	0,87	1,55	2,8	2,8	2,81
Pengadaan Listrik dan Gas	-6,54	4,24	15,1	34,4	6,69
Pengadaan Air, Pengelolaan Sampah, limbah dan Daur Ulang	1,96	1,85	1,51	7,56	5,27
Konstruksi	5	4,58	6,72	3,6	1,22
Perdagangan Besar dan Eceran; Reparasi Mobil dan Sepeda Motor	2,89	1,63	2,18	5,72	5,36
Transportasi dan Pergudangan	7,56	10,2	9,95	0,13	1,48
Penyediaan Akomodasi dan makan minum	4,24	5,73	5,06	7,03	4,05
Informasi dan Komunikasi	3,66	2,79	1,84	-6,55	1,51
Jasa Keuangan dan Asuransi	5,69	3,18	3,06	3,9	3,72
Real Estate	3,01	7,03	8,92	5,99	3,89
Jasa Perusahaan	6,55	6,08	5,63	5,57	4,14
Administrasi Pemerintahan, Pertahanan dan Jaminan Sosial Wajib	11,1	5,93	0,64	-0,27	5,17
Jasa Pendidikan	4,08	7,73	7,54	3,46	5,87
Jasa Kesehatan dan Kegiatan Sosial	7,34	5,38	4,67	-0,53	2,63
Jasa lainnya	5,56	5,24	5,62	3,9	6,06
Total PDRB	4,48	5,35	4,62	2,36	3,32

**Angka Sementara/*Temporary Figures*

***Angka Sangat Sementara/*Very Temporary Figures*

Sumber: PDRB Kabupaten Solok

Source: GRDP of Solok

PERBANDINGAN ANTAR KABUPATEN/KOTA

REGENCY/MUNICIPAL COMPARISON

13

Peringkat
Se-Sumbar

Pertumbuhan
Ekonomi
5.30 persen



14

Jumlah
Penduduk
Miskin
34.06 ribu Jiwa



5

Indeks
Pembangunan
Manusia
67.67



15

ULASAN

Pada bab ini akan dibahas sekilas mengenai perbandingan beberapa indikator kabupaten/kota di wilayah Provinsi Sumatera Barat. Perbandingan yang akan disajikan antara lain jumlah penduduk, kepadatan penduduk, kemiskinan, dan PDRB

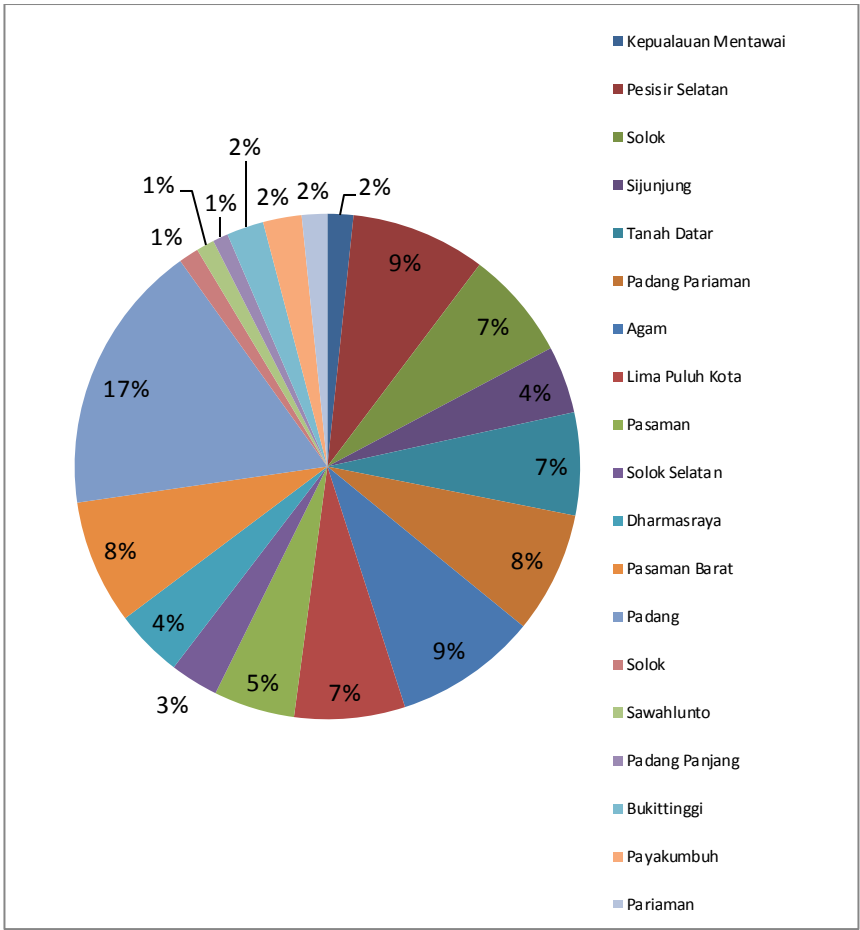
Dilihat dari perbandingan jumlah penduduk tahun 2016, Kota Padang merupakan kabupaten/kota dengan jumlah penduduk terbanyak di Provinsi Sumatera Barat. Jumlah penduduk Kota Padang meliputi 19 % dari jumlah penduduk Provinsi Sumatera Barat. Disusul kemudian Kabupaten Agam dan Kabupaten Pesisir Selatan. Jumlah penduduk Kabupaten Solok sendiri hanya 7% dari jumlah Penduduk Provinsi Sumatera Barat.

DESCRIPTION

In this chapter will be discussed at a glance the comparison of several indicators of the district/city in the West Sumatra province. A comparison that will be presented include total population, population density, poverty, and GDP.

Judging from the ratio of the population in 2016, the largest population in West Sumatra province is Padang city. The total population of Padang city is 19% of the population of West Sumatra province. Followed by Agam and Pesisir Selatan Regency. The total population of Solok own only 7% of the total population of West Sumatra province.

Gambar 13.1 Jumlah Penduduk Menurut Kabupaten/Kota di Provinsi Sumatera Barat (ribu), 2016/ Population by Regency/City in Sumatera Barat Province (thousand), 2016



Sumber: Proyeksi Penduduk Indonesia 2010–2035
Source: Indonesia Population Projection 2010–2035

Tabel 13.1 Jumlah Penduduk Menurut Kabupaten/Kota di Provinsi Sumatera Barat (ribu), 2012–2016/Population by Regency/City in Sumatera Barat Province (thousand), 2012–2016

	Kecamatan Subdistrict	2012	2013	2014	2015	2016
	(1)	(2)	(3)	(4)	(5)	(6)
Kabupaten/ Regency						
01.	Kepulauan Mentawai	80,0	81,8	83,6	85,3	87,0
02.	Pesisir Selatan	438,9	442,7	446,5	450,2	453,8
03.	Solok	355,6	358,4	361,1	363,7	366,2
04.	Sijunjung	210,7	214,6	218,6	222,5	226,3
05.	Tanah Datar	342,0	342,9	343,9	344,8	345,7
06.	Padang Pariaman	398,2	400,9	403,5	406,1	408,6
07.	Agam	465,0	469,0	473,0	476,9	480,7
08.	Lima Puluh Kota	357,8	361,6	365,4	369,0	372,6
09.	Pasaman	260,7	263,8	266,9	269,9	272,8
10.	Solok Selatan	150,9	154,0	157,0	159,8	162,7
11.	Dharmasraya	204,5	210,7	217,0	223,1	229,3
12.	Pasaman Barat	384,2	392,9	401,6	410,3	418,8
Kota/ Municipality						
71.	Padang	863,4	876,7	889,6	902,4	915,0
72.	Solok	62,2	63,5	64,8	66,1	67,3
73.	Sawahlunto	58,4	59,0	59,6	60,2	60,8
74.	Padang Panjang	48,7	49,5	50,2	50,9	51,7
75.	Bukittinggi	116,1	118,3	120,5	122,6	124,7
76.	Payakumbuh	121,5	123,6	125,7	127,8	129,8
77.	Pariaman	81,5	82,6	83,6	84,7	85,7
Sumatera Barat		5000,3	5066,5	5132,1	5196,3	5259,5

Sumber: Proyeksi Penduduk Indonesia 2010–2035

Source: Indonesia Population Projection 2010–2035

Tabel 13.2 Laju Pertumbuhan Produk Domestik Regional Bruto Atas Dasar Harga Konstan 2010 Menurut Kabupaten/Kota di Provinsi Sumatera Barat (persen), 2012–2016/ *Growth Rate of Gross Regional Domestic Product at 2010 Constant Market Prices by Regency/Municipality in Sumatera Barat Province (percent), 2012–2016*

	Kecamatan Subdistrict	2012	2013	2014	2015	2016
	(1)	(2)	(3)	(4)	(5)	(6)
Kabupaten/ Regency						
01.	Kepulauan Mentawai	5,37	5,77	5,57	5,19	5,01
02.	Pesisir Selatan	5,82	5,90	5,80	5,73	5,30
03.	Solok	6,43	5,63	5,79	5,43	5,30
04.	Sijunjung	6,15	6,14	6,02	5,68	5,25
05.	Tanah Datar	5,61	5,85	5,79	5,31	5,01
06.	Padang Pariaman	5,94	6,20	6,05	6,13	5,50
07.	Agam	6,18	6,15	5,92	5,51	5,40
08.	Lima Puluh Kota	6,15	6,23	5,98	5,58	5,31
09.	Pasaman	6,01	5,82	5,87	5,33	5,06
10.	Solok Selatan	6,04	6,13	5,90	5,35	5,11
11.	Dharmasraya	6,19	6,51	6,34	5,75	5,39
12.	Pasaman Barat	6,33	6,40	6,04	5,69	5,32
Kota/ Municipality						
71.	Padang	6,16	6,66	6,46	6,39	6,21
72.	Solok	6,76	6,44	6,01	5,97	5,75
73.	Sawahlunto	5,53	6,11	6,08	6,02	5,71
74.	Padang Panjang	5,97	6,29	6,08	5,91	5,79
75.	Bukittinggi	6,55	6,28	6,20	6,12	6,04
76.	Payakumbuh	6,62	6,56	6,47	6,19	6,08
77.	Pariaman	6,13	6,06	5,99	5,78	5,58
Sumatera Barat		6,31	6,08	5,88	5,52	5,26

Sumber: BPS Provinsi Sumatera Barat

Source: BPS-Statistics of Sumatera Barat Province

Tabel 13.3 Jumlah Penduduk Miskin Menurut Kabupaten/Kota di Provinsi Sumatera Barat (Ribuan Jiwa), 2012–2016/ Number of Poor People by Regency/Municipality in Sumatera Barat Province (Thousand People), 2012–2016

	Kecamatan Subdistrict	2012	2013	2014	2015	2016
	(1)	(2)	(3)	(4)	(5)	(6)
Kabupaten/ Regency						
01.	Kepulauan Mentawai	13,40	13,30	12,58	13,16	13,09
02.	Pesisir Selatan	38,20	38,30	35,02	38,13	35,86
03.	Solok	35,70	36,90	34,48	36,42	34,06
04.	Sijunjung	18,60	18,40	17,00	17,52	17,12
05.	Tanah Datar	20,40	19,80	18,22	20,05	19,63
06.	Padang Pariaman	40,40	36,80	33,92	35,87	36,34
07.	Agam	39,30	36,10	33,28	36,06	37,55
08.	Lima Puluh Kota	31,90	30,00	27,42	28,76	28,57
09.	Pasaman	24,30	22,20	20,33	21,88	20,83
10.	Solok Selatan	14,20	12,60	11,56	11,95	11,91
11.	Dharmasraya	18,20	16,40	15,22	15,89	16,24
12.	Pasaman Barat	31,10	31,10	28,59	32,34	30,76
Kota/ Municipality						
71.	Padang	45,90	44,20	40,70	44,43	42,56
72.	Solok	3,70	2,90	2,71	2,72	2,59
73.	Sawahlunto	1,30	1,40	1,34	1,34	1,34
74.	Padang Panjang	3,20	3,30	3,23	3,44	3,47
75.	Bukittinggi	6,70	6,40	6,00	6,54	6,81
76.	Payakumbuh	11,00	9,70	8,84	8,51	8,35
77.	Pariaman	4,10	4,40	4,30	4,58	4,47
Sumatera Barat		401,60	384,20	354,74	379,59	371,55

Sumber: Survei Sosial Ekonomi Nasional

Source: National Socio Economic Survey

Tabel 13.4 Indeks Pembangunan Manusia Menurut Kabupaten/Kota di Sumatera Barat, 2012–2016/ Human Development Index by Regency/Municipality in Sumatera Barat Province, 2012–2016

	Kecamatan Subdistrict	2012	2013	2014	2015	2016
	(1)	(2)	(3)	(4)	(5)	(6)
Kabupaten/ Regency						
01.	Kepulauan Mentawai	56,10	56,33	56,73	57,41	58,27
02.	Pesisir Selatan	66,49	67,31	67,75	68,07	68,39
03.	Solok	65,62	66,15	66,44	67,12	67,67
04.	Sijunjung	63,70	64,48	64,95	65,30	66,01
05.	Tanah Datar	67,29	68,12	68,51	69,49	70,11
06.	Padang Pariaman	66,20	67,15	67,56	68,04	68,44
07.	Agam	67,95	68,73	69,32	69,84	70,36
08.	Lima Puluh Kota	65,87	66,30	66,78	67,65	68,37
09.	Pasaman	62,26	62,91	63,33	64,01	64,57
10.	Solok Selatan	65,12	65,86	66,29	67,09	67,47
11.	Dharmasraya	67,76	68,71	69,27	69,84	70,25
12.	Pasaman Barat	63,33	63,92	64,56	65,26	66,03
Kota/ Municipality						
71.	Padang	79,00	79,23	79,83	80,36	81,06
72.	Solok	75,02	75,54	76,20	76,83	77,07
73.	Sawahlunto	68,59	69,07	69,61	69,87	70,67
74.	Padang Panjang	74,22	74,54	75,05	75,98	76,50
75.	Bukittinggi	76,92	77,67	78,02	78,72	79,11
76.	Payakumbuh	75,89	76,34	76,49	77,42	77,56
77.	Pariaman	73,47	74,51	74,66	74,98	75,44
Sumatera Barat		68,36	68,91	69,36	69,98	70,73

Sumber: Survei Sosial Ekonomi Nasional

Source: National Socio Economic Survey

Tabel 13.5 Angka Harapan Hidup (AHH) Menurut Kabupaten/Kota di Sumatera Barat, 2012–2016/ *Life Expectancy at Birth by Regency/Municipality in Sumatera Barat Province, 2012–2016*

	Kecamatan <i>Subdistrict</i>	2012	2013	2014	2015	2016
	(1)	(2)	(3)	(4)	(5)	(6)
Kabupaten/ Regency						
01.	Kepulauan Mentawai	63,53	63,53	63,55	64,05	64,36
02.	Pesisir Selatan	69,36	69,43	69,46	69,96	70,11
03.	Solok	66,80	66,90	66,95	67,35	67,50
04.	Sijunjung	64,72	64,72	64,72	65,22	65,33
05.	Tanah Datar	68,15	68,28	68,35	68,75	68,93
06.	Padang Pariaman	67,07	67,18	67,24	67,64	67,80
07.	Agam	70,73	70,78	70,80	71,30	71,44
08.	Lima Puluh Kota	69,13	69,19	69,22	69,23	69,27
09.	Pasaman	65,67	65,73	65,76	66,26	66,40
10.	Solok Selatan	65,99	66,02	66,04	66,64	66,78
11.	Dharmasraya	69,63	69,72	69,76	70,16	70,30
12.	Pasaman Barat	66,85	66,90	66,93	67,03	67,09
Kota/ Municipality						
71.	Padang	73,18	73,18	73,18	73,19	73,19
72.	Solok	72,32	72,33	72,34	72,74	72,83
73.	Sawahlunto	69,08	69,14	69,17	69,27	69,33
74.	Padang Panjang	72,44	72,44	72,44	72,45	72,45
75.	Bukittinggi	73,12	73,12	73,12	73,52	73,60
76.	Payakumbuh	72,43	72,43	72,43	72,93	73,03
77.	Pariaman	69,45	69,48	69,49	69,59	69,63
Sumatera Barat		68,00	68,21	68,32	68,66	68,73

Sumber: Survei Sosial Ekonomi Nasional

Source: National Socio Economic Survey

Tabel 13.6 Angka Harapan Lama Sekolah Menurut Kabupaten/Kota di Sumatera Barat, 2012–2016/Expected Years of Schooling by Regency/Municipality in Sumatera Barat Province, 2012–2016

	Kecamatan Subdistrict	2012	2013	2014	2015	2016
	(1)	(2)	(3)	(4)	(5)	(6)
Kabupaten/ Regency						
01.	Kepulauan Mentawai	11,09	11,22	11,35	11,48	11,74
02.	Pesisir Selatan	12,49	12,83	13,02	13,04	13,05
03.	Solok	12,38	12,41	12,53	12,88	13,00
04.	Sijunjung	11,22	11,61	11,91	11,94	12,27
05.	Tanah Datar	12,22	12,61	12,82	13,35	13,46
06.	Padang Pariaman	12,56	13,23	13,54	13,54	13,55
07.	Agam	12,71	13,08	13,58	13,59	13,73
08.	Lima Puluh Kota	11,92	12,10	12,41	12,76	13,25
09.	Pasaman	12,07	12,45	12,69	12,70	12,71
10.	Solok Selatan	11,92	12,03	12,15	12,37	12,51
11.	Dharmasraya	11,05	11,79	12,19	12,36	12,39
12.	Pasaman Barat	11,53	11,83	12,29	12,30	12,67
Kota/ Municipality						
71.	Padang	14,62	14,65	15,20	15,60	15,87
72.	Solok	13,75	13,75	14,26	14,27	14,28
73.	Sawahlunto	12,37	12,52	12,68	12,69	13,05
74.	Padang Panjang	14,50	14,56	14,73	15,01	15,02
75.	Bukittinggi	13,87	14,47	14,65	14,92	14,93
76.	Payakumbuh	13,87	14,13	14,18	14,21	14,22
77.	Pariaman	14,04	14,43	14,48	14,49	14,50
Sumatera Barat		12,81	13,16	13,48	13,60	13,79

Sumber: Survei Sosial Ekonomi Nasional

Source: National Socio Economic Survey

Tabel 13.7 Rata-rata Lama Sekolah Menurut Kabupaten/Kota di Sumatera Barat, 2012–2016/ Mean Year of Schooling by Regency/Municipality in Sumatera Barat Province, 2012–2016

	Kecamatan Subdistrict	2012	2013	2014	2015	2016
	(1)	(2)	(3)	(4)	(5)	(6)
Kabupaten/ Regency						
01.	Kepulauan Mentawai	6,16	6,17	6,19	6,27	6,52
02.	Pesisir Selatan	7,79	8,05	8,10	8,11	8,12
03.	Solok	7,44	7,53	7,56	7,57	7,58
04.	Sijunjung	7,20	7,30	7,32	7,33	7,50
05.	Tanah Datar	7,63	7,78	7,80	7,93	8,12
06.	Padang Pariaman	6,77	6,86	6,88	6,89	7,00
07.	Agam	7,91	8,09	8,10	8,17	8,18
08.	Lima Puluh Kota	7,52	7,58	7,59	7,91	7,92
09.	Pasaman	7,48	7,60	7,62	7,63	7,64
10.	Solok Selatan	7,44	7,80	7,97	7,98	7,99
11.	Dharmasraya	7,88	7,94	7,99	8,03	8,23
12.	Pasaman Barat	7,39	7,50	7,53	7,83	7,84
Kota/ Municipality						
71.	Padang	10,75	10,89	10,93	10,97	11,24
72.	Solok	10,35	10,72	10,75	10,77	10,79
73.	Sawahlunto	9,32	9,45	9,65	9,66	9,92
74.	Padang Panjang	10,36	10,53	10,79	11,09	11,42
75.	Bukittinggi	10,62	10,66	10,71	10,79	10,98
76.	Payakumbuh	9,83	9,93	9,96	10,29	10,30
77.	Pariaman	9,32	9,88	9,94	9,96	10,09
Sumatera Barat		8,27	8,28	8,29	8,42	8,59

Sumber: Survei Sosial Ekonomi Nasional

Source: National Socio Economic Survey



**SENSUS
EKONOMI**

DATA

MENCERDASKAN BANGSA

Enlighten The Nation



BADAN PUSAT STATISTIK KABUPATEN SOLOK

BPS-Statistics of Solok Regency

Jl. Solok Padang KM 20 Kayu Aro Kec. Gunung Teleng Kab. Solok

Telp: 0755-7334078, Fax: 0755-7334078

Homepage: <http://www.solokkab.bps.go.id> E-mail: bps1303@bps.go.id

