



**BADAN PERENCANAAN PEMBANGUNAN DAERAH
(BAPPEDA) KABUPATEN SOLOK**
JL. RAYA PADANG-SOLOK KM.20 AROSUKA, SOLOK
Phone: 62-755-31161

DATA

MENCERDASKAN BANGSA

VISI:

PELOPOR DATA STATISTIK TERPERCAYA UNTUK SEMUA

MISI:

1. Memperkuat landasan konstitusional dan operasional lembaga statistik untuk penyelenggaraan statistik yang efektif dan efisien.
2. Menciptakan insan statistik yang kompeten dan profesional, didukung pemanfaatan teknologi informasi mutakhir untuk kemajuan perstatistikan Indonesia.
3. Meningkatkan penerapan standar klasifikasi, konsep dan definisi, pengukuran, dan kode etik statistik yang bersifat universal dalam setiap penyelenggaraan statistik.
4. Meningkatkan kualitas pelayanan informasi statistik bagi semua pihak.
5. Meningkatkan koordinasi, integrasi, dan sinkronisasi kegiatan statistik yang diselenggarakan pemerintah dan swasta, dalam kerangka Sistem Statistik Nasional (SSN) yang efektif dan efisien



BADAN PUSAT STATISTIK KABUPATEN SOLOK
JL. RAYA PADANG-SOLOK KM.22 KAYU ARO, SOLOK
Phone: 62-755-7334078, Fax: 62-755-7334007
E-mail: bps1303@bps.go.id, bps1303@google.com



KABUPATEN SOLOK DALAM ANGKA

Solok Regency in Figures

2009/2010



ISSN : 0215.3696
Katalog BPS : 1403.1303130

KABUPATEN SOLOK DALAM ANGKA

Solok Regency in Figures

2009/2010



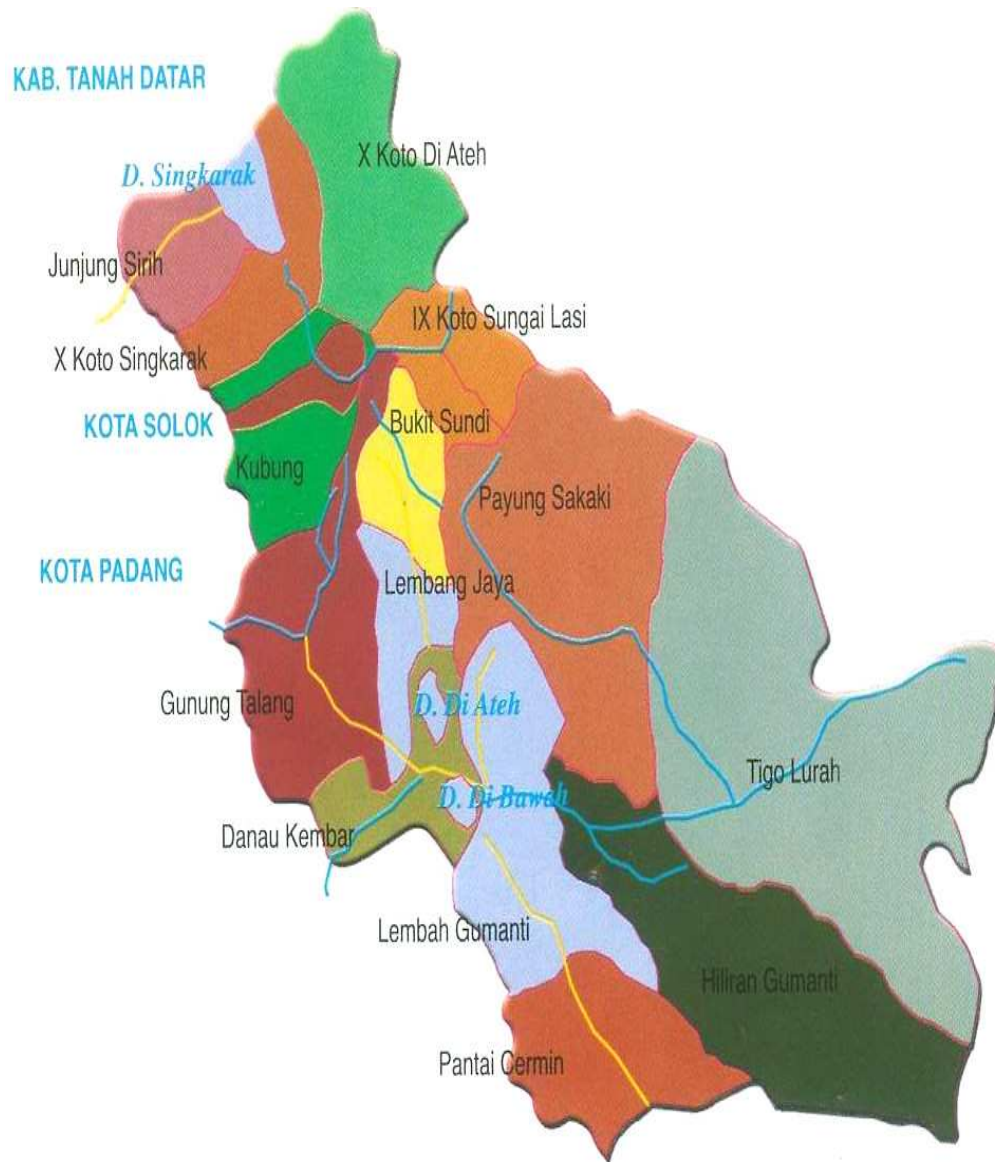
Kerjasama / In Cooperation

**BADAN PERENCANAAN PEMBANGUNAN DAERAH
(BAPPEDA) KABUPATEN SOLOK**



Badan Pusat Statistik Kabupaten Solok
BPS, Statistics of Solok Regency

PETA KABUPATEN SOLOK





PENGERTIAN LAMBANG DAERAH

Masjid dan Rumah Gadang melambangkan Adat basandi Syarak
Syarak basandi Kitabullah, mencerminkan kehidupan
bermasyarakat.

Dua buah garis biru yang bergelombang dan berpuncak tiga
Melambangkan ada tiga buah danau besar dan dua buah sungai
yang terbesar.

Padi dan Kapas melambangkan Kemakmuran dan Kesejahteraan.

Motto “ALUE JO PATUIK” mencerminkan demokrasi
yang dituangkan dalam musyawarah, untuk menjunjung tinggi
kebenaran dan keadilan.

Warna Hijau berarti harapan masa depan yang lebih baik

Putih berarti Suci

Merah berarti Berani

Hitam berarti Abadi, Ulet, Tabah, dan Tahan Uji



**H. GUSMAL SE, MM
BUPATI SOLOK**



Drs. DESRA EDIWAN ANAN TANUR
WAKIL BUPATI SOLOK



BUPATI SOLOK

KATA SAMBUTAN

Publikasi **Kabupaten Solok Dalam Angka 2009** ini merupakan publikasi lanjutan dari tahun sebelumnya. Penyusunan publikasi ini perlu terus ditingkatkan, baik dari segi ruang lingkup maupun kualitas data yang disajikan.

Dengan terbitnya publikasi Kabupaten Solok Dalam Angka 2009/2010, berarti kita memiliki satu sumber data yang harus dijadikan sebagai bahan rujukan perencanaan pembangunan Kabupaten Solok ke depan. Disamping itu, data yang disajikan ini harus pula dimanfaatkan oleh seluruh jajaran pemerintahan untuk mengkaji dan mengevaluasi berbagai kebijakan pembangunan yang telah dilaksanakan guna perbaikan dimasa datang.

Publikasi ini dapat terwujud berkat kerja sama dan bantuan dari berbagai pihak. Kepada semua pihak yang telah memberikan kontribusi, kami sampaikan penghargaan dan terima kasih. Ucapan terima kasih juga disampaikan kepada pimpinan beserta seluruh jajaran Badan Pusat Statistik (BPS) Kabupaten Solok dan Badan Perencanaan Pembangunan Daerah (Bappeda) Kabupaten Solok yang telah bekerjasama dalam menerbitkan publikasi ini. Kerjasama dan kemitraan yang telah terbina perlu terus dikembangkan sehingga nantinya dapat dihasilkan berbagai produk data tentang Kabupaten Solok secara rinci dan mutakhir.

Arosuka, Juli 2010

BUPATI SOLOK



GUSMAL



BUPATI SOLOK

FOREWORDS

*Publication of **Solok Regency in Figures 2009** is the continuity publication from the previous year. This publication is a broad and complicated effort and involves many institutions as source of data.*

With this Solok Regency in Figures 2009/2010 publication, we own complete data from the same source. We have great expectation that all institutions can use this publication, not only for systematic planning, entirely and integrally, but also for a study and evaluation to result which have been reached by Solok Regency, recently.

The release of this comprehensive report has been made possible due to the assistance and contributions of various government institution and private organization. Too all parties who have been involved in the preparation of this publication, we would like to express our high appreciation and gratitude. we also would like to express our appreciation to BPS of Solok Regency and Regional Development Planning Board of Solok Regency which have coped this work seriously, therefore can publish this publication. The cooperation and partnership between these institutions in order to provide data should be improved in the future.

Finally, we hope this data collecting activity in every development sector has to improve its quality and quantity as well, therefore accurate and complete data can be informed and disseminated to consumer.

Arosuka , July 2010

**REGENT OF
SOLOK REGENCY**



GUSMAL

KATA PENGANTAR

Publikasi **Kabupaten Solok Dalam Angka 2009/2010** merupakan kelanjutan dari publikasi tahun sebelumnya yang disusun Badan Pusat Statistik Kabupaten Solok.

Buku ini memuat data dari berbagai bidang, baik yang berhubungan dengan kondisi geografis daerah, aspek pemerintahan dan legislasi, kependudukan maupun yang berkaitan dengan karakteristik sosial ekonomi masyarakat. Pada beberapa bab dalam buku ini dilakukan perbaikan format dan penampilan tabel yang berorientasi kepada kebutuhan para konsumen data.

Meskipun publikasi ini telah disiapkan dengan sebaik-baiknya, kami menyadari masih ada kesalahan dan kekurangan yang mungkin ditemui. Oleh karena itu sangat diharapkan kritikan dan saran untuk perbaikan penerbitan selanjutnya.

Akhirnya kepada semua pihak yang telah memberikan bantuan dan kerjasamanya dalam penyusunan buku ini, kami ucapkan terima kasih yang setulus-tulusnya, semoga publikasi ini bermanfaat bagi pengguna data.

Kayu Aro, Juli 2010

**BADAN PERENCANAAN
PEMBANGUNAN DAERAH
KABUPATEN SOLOK**


Kepala,



DUSRAT, SE, MM
NIP. 19590703 198603 1 005

**BADAN PUSAT STATISTIK
KABUPATEN SOLOK**

Kepala,



MUCHLIS SJIRAT, SSi, MSi
NIP. 19570202 198001 1 002

P R E F A C E

The “ 2009/2010 Solok Regency in figures “ is a continuation of the previous publication. This edition contains data on various fields. It is intended to provide information on the geographic condition and general socio economic condition of the population in Solok Regency.

This publication is prepared by BPS – Statistic of Solok Regency. This publication has been made possible with the assistance from several governmental institutions and private organization . To whom involved in supporting this publication we would like to express our sincerest appreciation and gratitude.

Although this publication has been prepared for a better publication than the previous ones, it is realized that there are still some weaknesses. Suggestions and criticism for improving this Year Book are always welcome.

Kayu Aro , July 2010

**REGIONAL DEVELOPMENT
PLANNING BOARD OF
SOLOK REGENCY**

H e a d,

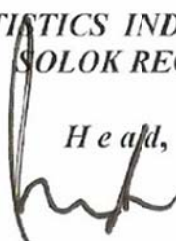


DUSRAL, SE, MM

NIP. 19590703 198603 1 005

**STATISTICS INDONESIA OF
SOLOK REGENCY**

H e a d,



MUCHLIS SJIRAT, SSi, MSi

NIP. 19570202 198001 1 002

DAFTAR ISI / CONTENTS

	Halaman / Page
Sambutan Bupati Solok	vii
<i>Foreword</i>	viii
Kata Pengantar.....	ix
<i>Preface</i>	x
Daftar Isi / <i>Contents</i>	xi
Daftar Tabel / <i>List of Table</i>	xiii
Daftar Grafik / <i>List Of Figure</i>	xxxv
Penjelasan Umum	xxxvii
<i>Explanation Notes</i>	xxxviii
Sumber Data dan Keterangan Teknis / <i>Explonary Notes</i>	ixl
 I Keadaan Geografi / <i>Geographical Condition</i>	 1
II Pemerintahan / <i>Government</i>	19
III Penduduk dan Angkatan Kerja / <i>Population and Labour Force</i>	83
IV S o s i a l / <i>Social Affair</i>	97
V P e r t a n i a n / <i>Agriculture</i>	163
VI Industri, Listrik, dan Air Minum /	
<i>Industry , Electricity and Water Supply</i>	227

VII	Perhubungan, Pariwisata & Komunikasi /	
	<i>Transportation, Tourism and Communication</i>	247
VIII	Perdagangan / <i>T r a d e</i>	283
IX	Keuangan dan Koperasi / <i>F i n a n c e</i>	297
X	Pemilu Anggota Legislatif dan Kepala Daerah.....	319

DAFTAR TABEL /
LIST OF TABLE

	Halaman /Page
I. G E O G R A F I S / GEOGRAPHICAL CONDITION	
1.1. Letak Geografis Kabupaten Solok / <i>Geographical Location of Solok Regency</i>	5
1.2. Luas Daerah Menurut Kabupaten/Kota se-Sumatra Barat / <i>Size of Area by Regency of west Sumatera</i>	6
1.3. Luas Daerah menurut Kecamatan / <i>Size of Area by Sub District</i>	7
1.4. Tinggi Kecamatan Dari Permukaan Laut / <i>The Elevation of Above Sub District</i>	8
1.5. Nama Danau, Lokasi dan Luasnya / <i>Name, Location, and Area of Lakes</i>	9
1.6. Sungai-sungai Dan Lokasinya / <i>Rivers And Their Locations</i>	10
1.7. Persentase Luas Lahan menurut Jenis Penggunaan / <i>Percentage Of Land Area By Kind Of use</i>	12
1.8. Banyaknya Hari Hujan dan Curah Hujan Menurut Kecamatan / <i>Number of Rainy Days and Volume of Rain Falls by Sub District</i>	13
1.9. Jarak Antara Pusat Pemerintahan Kabupaten Solok dengan Pemerintahan Kab/Kota lainnya / <i>Apart Between Center of Governance of Solok Regency with Governance of Other Regency</i>	14
1.10. Jarak dari Ibukota Kab. ke Ibu Kecamatan dan Nagari / <i>Apart from Capital of Regency to Subdistrict and Nagari</i>	15
1.11. Jarak antara Kayu Aro ke Beberapa Kota dalam Propinsi Sumatera Barat / <i>Apart between Kayu Aro to Some Town in West Sumatra Province</i>	17
1.12. Jarak antara Kayu Aro ke Berbagai Kota di Jalan Lintas Sumatera / <i>Apart between Kayu Aro to Various Town in Sumatra Bypass</i>	18

II. PEMERINTAHAN / GOVERNMENT

2.1.1	Banyaknya Nagari, Jorong dan Desa Lama Menurut Kecamatan/ <i>Number of Trade Entities and Sub Trade Entities by Sub District</i>	23
2.1.2	Daftar Nama nagari dan Desa/Kelurahan lama Menurut Kecamatan / <i>List of Nagaries and Village By Sub District</i>	24
2.1.3	Nama-Nama Bupati Solok / <i>Names of Regents Of Solok Regency</i>	33
2.1.4	Banyaknya Pegawai Negeri Sipil di Lingkungan Pemda Kabupaten Solok Diperinci Menurut Jenis Kelamin / <i>Number of Civil Servants of Department of Home Affairs in Solok by Sex.....</i>	34
2.1.5	Banyaknya Pegawai Negeri Sipil di Lingkungan Pemda Kabupaten Solok Diperinci Menurut Jenis Golongan / <i>Number of Civil Servants of Department of Home Affairs in Solok Regency by Class.....</i>	39
2.1.6	Banyaknya Pegawai Negeri Sipil di Lingkungan Pemda Kabupaten Solok Diperinci Menurut Golongan dan Jenis Kelamin / <i>Number of Civil Servants Department of Home Affairs in Solok Regency by Class and Sex.....</i>	44
2.1.7	Banyaknya PNS / Karyawan di Lingkungan Pemda Kabupaten Solok Diperinci Menurut Pendidikan / <i>Number of Civil Servants Department of Home Affairs in Solok Regency by Education Level</i>	49
2.1.8	Banyaknya Pegawai Negeri Sipil Diluar Lingkungan Pemda Kabupaten Solok Diperinci Menurut Jenis Kelamin / <i>Number of Civil Servants Out of Home Affairs Department in Solok Regency by sex</i>	54
2.1.9	Banyaknya Pegawai Negeri Sipil Diluar Lingkungan Pemda Kabupaten Solok Diperinci Menurut Golongan / <i>Number of Civil Servants Out of Home Affairs Department in Solok Regency by Class</i>	56

2.1.10	Banyaknya Pegawai Negeri Sipil Diluar Lingkungan Pemda Kabupaten Solok Diperinci Menurut Pendidikan / <i>Number of Civil Servants Out of Home Affairs Department in Solok Regency by Education Level.....</i>	58
2.1.11	Luas Tanah Negara yang dikuasai Oleh Pemerintah Daerah Kabupaten Solok Diperinci Menurut Kecamatan Status Tanah Sudah/ Belum disertifikatkan dari Tahun 2008 & 2009 / <i>The Area of State Land that Authorized by Government of Solok Regency by Subdistrict and Status of Land Has/Has not Registered 2008 - 2009.....</i>	60
2.1.12	Banyaknya Sertifikat yang Telah Dikeluarkan Oleh BPN Kabupaten Solok / <i>Number Of Certificatess Issued by National Board of Land Affairs Of Solok Regency</i>	61
2.1.13	Banyaknya Peralihan Hak Penghapusan Roya Sertifikat dan Salinan-Salinan Oleh BPN Kabupaten Solok / <i>Number of Reghts Transferred , Certivicates and Copies Mullisfyed by National Board of Land Affaves of Solok Regency</i>	62
2.1.14	Luas Tanah Negara Kabupaten Solok yang sudah disertifikatkan dari tahun 2007 s/d 2009 / <i>The Area of Stated Land Which Has Been Officialy Registered in Solok Regency 2007 s/d 2009.....</i>	63
2.1.15	Luas Tanah Negara Kabupaten Solok yang belum disertifikatkan dari tahun 2007 s/d 2009 / <i>The Area of Stated Land Which Has Not Been Officialy Registered in Solok Regency 2007 s/d 2009.....</i>	64
2.1.16	Pelaksanaan Pemeriksaan Oleh Badan Pengawas Daerah Kabupaten Solok / <i>Frequency of Inspection Implemented by the Inspectorate of Solok</i>	65
2.1.17	Pelaksanaan Pemeriksaan Reguler oleh Inspektorat Daerah Kabupaten Solok / <i>Frequency of Inspection Implemented by The Inspectorate of Solok Regency.....</i>	66

2.1.18	Banyaknya Penerangan/Penyuluhan yang dilaksanakan di Pemda Kabupaten Solok setiap Bulan / <i>Number Of Counselling Executed in of Home Affairs in Solok Regency Each Month</i>	67
2.1.19	Banyaknya Berita tentang Kabupaten Solok yang Dimuat Surat Kabar Daerah daerah / <i>Number Of News About Regency of Solok Loaded by Newspaper of Area and National</i>	68
2.1.20	Banyaknya Pengadaan Kendaraan Dinas Baru di Lingkungan Pemda Kabupaten Solok / <i>Number Of Levying of Kendaraan On Duty Newly Environment of Local Government of Kab Solok</i>	69
2.1.21	Banyaknya Pembelian Kendaraan Dinas di Lingkungan Pemda Kabupaten Solok / <i>Number of Kendaraan On duty in Environment of Local Government of Solok Regency</i>	70
2.2.1	Nama-nama Ketua DPRD Kabupaten Solok / <i>Names of Heads Of Solok Regency Legislative Assembly</i>	71
2.2.2	Komposisi Keanggotaan DPRD Kabupaten Solok Periode 2009-2014 / <i>Composition of Legislative Assembly Membership of Solok Regency, period of 2009 – 2014</i>	72
2.2.3	Nama – Nama Anggota DPRD Kabupaten Solok Periode 2009 - 2014 / <i>Name Of Assembly Members at Solok Regency, Period of 2009 – 2014</i>	73
2.2.4	Komposisi Anggota DPRD Kabupaten Solok Hasil Pemilu 2009 Menurut Tingkat Pendidikan / <i>Composition of Legislative Assembly Membership of Solok Regency, by Education Level</i>	75
2.2.5	Komposisi Anggota DPRD Kabupaten Solok Hasil Pemilu 2009 Menurut Kelompok Umur / <i>Composition of Legislative Assembly Membership of Solok Regency, by Age</i>	76
2.2.6	Komposisi Anggota DPRD Kabupaten Solok Hasil Pemilu 2009 Menurut Wilayah Pemilihan / <i>Composition of Legislative Assembly Membership of Solok Regency, by Voting Area</i>	77

2.2.7	Jumlah Suara Untuk Pemilihan Keanggotaan DPRD II, DPRD I dan DPR Pada Pemilihan Umum Tahun 2009 / <i>Number of Votes For Electing The Members of Legislative Assembly at Regency / Municipality, Provincial, and National Levels of 2009 General Election</i>	78
2.2.8	Persentase Jumlah Suara Untuk Pemilihan Keanggotaan DPRD II, DPRD I dan DPR RI Pada Pemilihan Umum Tahun 2009 Menurut Partai / <i>Persentase of Votes for Electing The Members of DPRD II, DPRD I, and DPR RI of 2009 General Alection by party.....</i>	79
2.2.9	Banyaknya Kegiatan Sidang Yang Telah Dilaksanakan DPRD Kabupaten Solok / <i>Number of Convening Activities Implemented by Solok Regency Legislative Assembly</i>	80
2.2.10	Banyaknya Produk DPRD Kabupaten Solok Tahun 2006-2009 / <i>Number of Legislative Product of Solok Regency Legislative Assembly, 2006 - 2009</i>	81
III .	PENDUDUK DAN ANGKATAN KERJA / <i>POPULATION ON LABOUR FORCE</i>	
3.1.1	Luas Daerah, Jumlah Penduduk dan Rata-Rata Kepadatan Penduduk Menurut Kecamatan / <i>Area, Ppopulation and Population Density by Subdistrict.....</i>	87
3.1.2	Jumlah Penduduk yang berumur 7-12, 13-15 dan 16-18 tahun Menurut Kecamatan / <i>Population of (7-12), (13-15) and (16-18) Years by Subdistric....</i>	88
3.1.3	Banyaknya Penduduk Menurut Kelompok Umur dan Jenis Kelamin / <i>Population by Age Group and Sex.....</i>	89
3.1.4	Banyaknya Penduduk Laki-Laki, Perempuan dan Ratio Jenis Kelamin Menurut Kecamatan / <i>Male and Female Population and Sex Ratio by Subdistrict</i>	90
3.2.1	Banyaknya Pencari Kerja Yang Terdaftar Pada Kantor Dinsosnaker Solok Menurut Tingkat Pendidikan yang Ditamatkan / <i>Number of Registered of Job Seekers by Education Level</i>	91

3.2.2	Banyaknya Penduduk Berumur 15 Tahun Keatas Menurut Jenis Kegiatan Dan Jenis Kelamin / <i>Population of 15 Years and Over by Type of Activity And Sex ...</i>	92
3.2.3	Banyaknya Penduduk Berumur 15 Tahun Keatas yang Mempunyai Pekerjaan Menurut Lapangan Pekerjaan Utama / <i>Population of 15 Years and Over Who Worked by Main Industry</i>	93
3.2.4	Banyaknya Pencari Kerja yang Telah Ditempatkan Menurut Tingkat Pendidikan yang Ditamatkan dan Jenis Kelamin / <i>Number of Job Seekers that have been Placed by Education Level and Sex</i>	94
3.2.5	Sisa Pendaftaran Tenaga Kerja Pada Dinas Sosial Tenaga Kerja Kabupaten Solok / <i>The Rest of Registered Job Seekers at Departement of Man Power of Solok Regency.....</i>	95
3.2.6	Banyaknya Pencari Kerja yang Dihapuskan Pada Dinas Sosial Tenaga Kerja Kabupaten Solok / <i>Number of Rejected Job Seekers at Departement Of Man Power of Solok Regency.....</i>	96
IV. S O S I A L / S O C I A L		
4.1.1	Banyaknya Sekolah TK, SD, SLTP dan SLTA Negeri / Swasta Menurut Kecamatan / <i>Number of Kindergarten, Elementary Schools Junior High and Senior High Schools Public and Private by Subdistrict</i>	101
4.1.2	Banyaknya SD dan MI Menurut Kecamatan dan Departemen yang membawahnya / <i>Number of Elementary Schools and Islamic Elementary Schools by Subdistrict and Department</i>	102
4.1.3	Banyaknya SMP dan MTS Menurut Kecamatan dan Departemen yang membawahnya / <i>Number of Yunior High Schools and Islamic Junior High Schools by Subdistrict and Department</i>	103
4.1.4	Banyaknya SLTA dan MA Menurut Kecamatan dan Departemen yang membawahnya /..... <i>Number of Senior High Schools and Islamic Senior High Schools by Subdistrict and Department</i>	104

4.1.5	Banyaknya Kelas, Murid Dan Guru Sekolah Taman Kanak - Kanak Menurut Kecamatan / <i>Number of Classes ,Pupils and Teachers at Kindergarten by Subdistrict</i>	105
4.1.6	Banyaknya Kelas, Murid Dan Guru Sekolah Dasar Menurut Kecamatan / <i>Number of Classes , Pupils and Teachers at Elementary Schools by Subdistrict</i>	106
4.1.7.	Banyaknya Kelas, Murid dan Guru Sekolah SMP Menurut Kecamatan / <i>Number of Classes, Pupils and Teachers at Junior High Schools by Subdistrict</i>	107
4.1.8	Banyaknya Kelas, Murid dan Guru SMP Negeri Menurut Kecamatan / <i>Number of Classes, Pupils and Teachers at Public Junior High Schools by Subdistrict</i>	108
4.1.9	Banyaknya Kelas, Murid Dan Guru SMP Swasta Menurut Kecamatan / <i>Number of Classes, Pupils and Teachers at Private Junior High Schools by Subdistrict</i>	109
4.1.10.	Banyaknya Kelas, Murid dan Guru SLTA Menurut Kecamatan / <i>Number of Classes, Pupils and Teachers at Senior High Schools by Subdistrict</i>	110
4.1.11	Banyaknya Kelas, Murid Dan Guru SLTA Negeri Menurut Kecamatan / <i>Number of Classes, Pupils and Teachers at Publik Senior High Schoosl by Subdistrict</i>	111
4.1.12	Banyaknya Kelas, Murid Dan Guru SLTA Swasta Menurut Kecamatan / <i>Number of Classes , Pupils and Teachers at Private Senior High Schools by Subdistrict</i>	112
4.1.13	Banyaknya Ruang Belajar SD, SLTP dan SLTA Menurut Kecamatan / <i>Number of Study Room of Elementary Schools, Junior High Schools and Senior High Schools by Subdistrict</i>	113
4.1.14	Banyaknya Penduduk 7–12 Tahun yang Tertampung di SD Menurut Kecamatan / <i>Population Aged 7– 12 Who Study at Elementary Schools By Subdistric</i>	114

4.1.15	Banyaknya Lulusan Ujian Nasional (UN) SD, SLTP dan SLTA / <i>Number of final Examination Graduates of Elementary Schools Senior High Schools</i>	115
4.1.16	Banyaknya Sekolah, Murid dan Guru Raudhatul Athfal / Bustanul Athfal / <i>Number of Schools, Pupils and Teachers of Public and Private Islamic Elementary Schools by Subdistrict</i>	116
4.1.17	Banyaknya Sekolah, Murid dan Guru MIS / MIN menurut Kecamatan / <i>Number of Schools, Pupils and Teachers of Public and Private Islamic Elementary Schools by Subdistrict</i>	117
4.1.18.	Banyaknya MTs Swasta dan MA Swasta Menurut Kecamatan / <i>Number of Private Islamic Junior High Schools and Private Islamic Senior High Schools by Subdistrict</i>	118
4.1.19	Banyaknya MTs Negeri dan MA Negeri Menurut Kecamatan / <i>Number of Public Islamic Junior High Schools and Public Islamic High Schools by Subdistrict</i>	119
4.1.20	Banyaknya TPA, TPSA dan MDA Menurut Kecamatan / <i>Number of TPA, TPSA and MDA by Subdistrict</i>	120
4.1.21.	Banyaknya Peserta Ujian EBTA MDA (Madrasah Diniyah Awaliyah) / <i>Number of Final Examination Participants Of MDA.....</i>	121
4.2.1.	Banyaknya Tenaga Kesehatan Menurut Puskesmas, RSU dan Kantor Dinas Kesehatan / <i>Number of Medical Personals by Public Health Centres Public Hospitals and Regional Office of Dept.of Health.....</i>	122
4.2.2	Banyaknya Puskesmas, Puskesmas Pembantu, dan Posyandu Menurut Kecamatan / <i>Number of Public Health Centres, Sub Public Health Centres, and Integrated Service Post by Subdistrict</i>	123
4.2.3	Banyaknya Puskesmas Rawatan dan Non Rawatan Menurut Kecamatan / <i>Number of Public Health Centre Patients and Non Patients by Subdistrict.....</i>	124
4.2.4	Banyaknya Kunjungan, Lahir Hidup, Lahir Mati dan Kematian Ibu Menurut Kecamatan / <i>Number of Visits, Lives at Birth, Deaths at Birth and Maternal Deaths by Subdistrict</i>	125

4.2.5	Pencegahan Berbagai Penyakit Oleh Dinas Kesehatan / <i>Prevention From Various Diseases by Regional Office of Departement Of Health</i>	126
4.2.6	Banyaknya Fasilitas Kesehatan Menurut Pemilikan / <i>Number of Health Facilities by Ownership</i>	127
4.2.7	Perkembangan Target dan Realisasi Akseptor KB <i>Target and Realization of Family Planning Acceptor</i>	128
4.2.8	Target dan Realisasi Akseptor Baru KB / <i>The Targeted and Realized Number of New Family Planning Acceptors</i>	129
4.2.9	Pencapaian Akseptor Aktif (CU) Menurut Kecamatan / <i>Number of Active Acceptors by Subdistrict</i>	130
4.2.10	Rekapitulasi 15 besar penyakit terbanyak Kabupaten Solok	131
4.2.11	Jumlah Kematian Ibu Hamil, Bersalin dan Nifas, serta Jumlah Bayi yang diberi ASI Eksklusif Menurut Kecamatan /	133
4.2.12	Jumlah Ibu Melahirkan, Anak yang Dilahirkan dan Kelahiran yang Ditolong Menurut Kecamatan /	134
4.3.1	Banyaknya Masjid, Langgar dan Mushalla menurut Kecamatan/ <i>Number of Mosques Langgar and Mushalla by Subdistrict</i>	135
4.3.2.	Banyaknya pemeluk Agama menurut Kecamatan / <i>Number of Adherents of Religion by Subdistrict</i>	136
4.3.3	Banyaknya Ulama, Mubalig, Khatib dan Penyuluh Agama menurut Kecamatan / <i>Number of Ulamas, Mubaligs ,Khatibs and Religious Eluci- dators by Subdistrict</i>	137
4.3.4	Banyaknya Jemaah Haji yang diberangkatkan ke Tanah Suci menurut kelompok Umur / <i>Number of Moslem Pilgrims by Subdistrict and Age Group</i>	138
4.3.5	Banyaknya Jemaah Haji yang diberangkatkan keTanah Suci menurut Pendidikan / <i>Number of Moslem Pilgrims by Subdistrict and Educational Level</i>	139
4.3.6	Banyaknya Jemaah Haji yang diberangkatkan ke Tanah Suci menurut Statusnya / <i>Number of Moslem Pilgrims by Subdistrict and Status</i>	140
	xxi	

4.3.7	Banyaknya jemaah Haji yang diberangkatkan ke Tanah Suci menurut Pekerjaan / <i>Number of Moslem Pilgrim by Subdistrict and Occupation</i>	141
4.3.8	Banyaknya Qurban menurut pemberi dan Jenis Hewan Qurban / <i>Number of Qurbans by Kinds of Animal and Subdistrict</i>	142
4.3.9	Banyaknya Nikah, Talak, Cerai dan Rujuk menurut Kecamatan / <i>Number of Marriages, Talak Divorce and Marriages Reconciliation by Subdistrict</i>	143
4.3.10	Banyaknya Perceraian menurut sebabnya / <i>Number of Divorces by Caused Factor.....</i>	144
4.3.11	Banyaknya Perkara yang Diterima Pengadilan Agama Koto Baru / <i>Number of Case Reports Received by Koto Baru Religious Court.....</i>	145
4.3.12	Banyaknya Perkara yang Diputuskan Pengadilan Agama Koto Baru / <i>Number of Case Reports Decided by Koto Baru Religious Court</i>	146
4.3.13	Banyaknya Keluarga Menurut Tingkat Kesejahteraan / <i>Number of Family by Subdistric And Their Welfave Level</i>	147
4.3.14	Jumlah Apotik, Pedagang Besar Farmasi dan Rumah Obat <i>Number of Dispensary, Pharma Centical Whole Salers & Drug Stores.....</i>	148
4.4.1	Banyaknya kejahatan yang Terjadi pada Wilayah Hukum Polres Solok menurut Kejadian / <i>Number of Crimes in The Legal Teritory of Solok Polres by Type of Event.....</i>	149
4.4.2	Banyaknya Kecelakaan Lalu Lintas Menurut Kecamatan / <i>Number of Traffic Accidents by Subdistrict.....</i>	150
4.4.3	Banyaknya Organisasi Sosial yang Terdaftar Menurut Kecamatan / <i>Number of Registered Social Organization by Subdistrict.....</i>	151
4.4.4	Banyaknya kejadian Bencana Alam Menurut Kecamatan / <i>Number of Natural Disasters by Subdistrict.....</i>	152

4.4.5	Banyaknya Kerugian Manusia akibat Bencana Alam Menurut Kecamatan / <i>Number of Victims Resulted rom Natural Disaster by Subdistrict</i>	153
4.4.6	Banyaknya kerugian Materi akibat Bencana Alam Menurut Kecamatan / <i>Number of Material Loss Resulted From Natural Disaster by Subdistrict</i>	154
4.4.7	Banyaknya Keluarga Miskin yang Dibantu untuk Meringankan Uang Sekolah dan Biaya Pengobatan / <i>Number of Poor Families Helped in Payment of School fee and Healing Cost</i>	155
4.4.8	Banyaknya Keluarga Miskin Menurut Kecamatan di Kabupaten Solok berdasarkan hasil PPLS Tahun 2008 / <i>Number of Poor Families by Subdistrict in Solok Regency by Result of PPLS 2008</i>	156
4.4.9	Banyaknya Penduduk, Penyandang Cacat dan jumlah Penyandang Cacat yang disantuni / <i>Population , Number of the Phisically Handicappads and The Helped Ones by Subdistrict</i>	157
4.4.10	Banyaknya Penghuni Panti Asuhan / <i>Number of Occupants at Foster Homes by Subdistric.....</i>	158
4.4.11	Banyaknya Panti Asuhan Menurut Status kepemilikan / <i>Number oft Foster Homes by Ownership.....</i>	159
4.5.1	Statistik Perkara Pidana pada Pengadilan Negeri Koto Baru Solok / <i>The Statistics On Criminal Cases at Koto Baru Court of First Instance</i>	160
4.5.2	Statistik Perkara Perdata pada Pengadilan Negeri Koto Baru Solok / <i>The Statistics On Civil Cases at Koto Baru Solok Court Of First Instance</i>	161
V.	P E R T A N I A N / AGRICULTURE	
5.1.1.	Jumlah penduduk dan produksi padi menurut Kecamatan / <i>Population and Production of Paddy by Subdistrict</i>	167

5.1.2	Luas tanam, luas panen dan produksi Padi Sawah Kabupaten Solok / <i>Planted Area, Harvested Area and Production of Wet Land Paddy at Solok Regency</i>	168
5.1.3	Luas tanam, Luas Panen dan produksi Padi Ladang Kabupaten Solok / <i>Planted Area, Harvested Area and Production of Dry Land Paddy of Solok Regency</i>	169
5.1.4	Luas tanam, Luas Panen dan produksi Jagung Kabupaten Solok / <i>Planted Area, Harvested Area and Production of Maize Of Solok Regency</i>	170
5.1.5	Luas tanam , Luas panen dan produksi Kedelai Kabupaten Solok / <i>Planted Area, Harvested Area and Production of Soyabeans of Solok Regency</i>	171
5.1.6	Luas tanam, Luas panen dan produksi Kacang Tanah Kabupaten Solok / <i>Planted Area, Harvested Area and Production of Peanuts of Solok Regency</i>	172
5.1.7	Luas tanam, Luas panen dan produksi Kacang Hijau Kabupaten Solok / <i>Planted Area, Harvested Area and Production of Greenpea of Solok Regency</i>	173
5.1.8	Luas tanam, Luas panen dan produksi Ubi Kayu Kabupaten Solok / <i>Planted Area, Harvested Area and Production of Cassava of Solok Regency</i>	174
5.1.9	Luas tanam, Luas panen dan produksi Ubi Jalar Kabupaten Solok / <i>Planted Area , Harvested Area and Production of Sweet Potatoes of Solok Regency</i>	175
5.1.10	Luas tanam , Panen dan produksi tanaman Sayuran Menurut Jenis Tanaman / <i>Planted Area, Harvested Area and Production of Vegetable by Kind Of Crop</i>	176

5.1.11	Banyaknya pohon dan produksi Buah-buahan menurut Jenis Komoditi / <i>Number of Trees and Production of Fruits by Kind of Comodity</i>	177
5.1.12	Luas lahan menurut jenis penggunaannya di Kabupaten Solok / <i>Area of Land by Kind of Use In Solok Regency</i>	178
5.1.13	Luas lahan Sawah menurut jenis pengairan di Kabupaten Solok / <i>Area of Land by Type of Irrigation at Solok Regency.....</i>	179
5.1.14	Luas lahan sawah yang dapat ditanami Padi menurut Jenis pengairannya / <i>Area of Paddy Planted In Wet Land by Type of Irrigation.....</i>	180
5.1.15	Luas areal Irigasi P U di Kabupaten Solok <i>Area Of Public Irrigation Acreage In Solok Regency</i>	181
5.1.16	Luas areal Irigasi Non PU dan Tadah Hujan di Kabupaten Solok / <i>Area Of Non Public Irrigation And Raid Fed Acreage In Solok Regency</i>	182
5.1.17	Banyaknya mesin pengolah lahan menurut Kecamatan (Unit) / <i>Number of Land Processing Machines by Subdisrict.....</i>	183
5.1.18	Banyaknya mesin pemberantas jasad pengganggu menurut Kecamatan (Unit) / <i>Number of Pest Control Machines by Subdistrict.....</i>	184
5.1.19	Banyaknya mesin pengolah jagung menurut Kecamatan (Unit)/ <i>Number Of Maize Processing Machines by Subdistrict.</i>	185
5.1.20	Banyaknya Mesin pengolah Ubi Kayu Menurut Kecamatan / <i>Number Of Cassava Processing Machines by Subdistrict.....</i>	186
5.1.21	Banyaknya mesin pengolah gabah menurut jenisnya (Unit) / <i>Number of Paddy Processing Machines by Subdistrict.....</i>	187
5.1.22	Banyaknya pompa air menurut Kecamatan dan Ukurannya (Unit) / <i>Number of Water Pumps by Subdistrict and Size</i>	189
5.1.23	Banyaknya Grader dan alat pengolah gabah lainnya / <i>Number of Graders and others kinds of paddy Processing Machines</i>	190
5.1.24	Banyaknya alat panen gabah dan palawija <i>Number of Paddy and Secondary Food Harvesting Tools</i>	191

5.1.25	Luas lahan sawah menurut jenis pengairan dan Kecamatan / <i>Area of Wetland by Type of Irrigation and Subdistrict</i>	192
5.1.26	Banyaknya kelompok Tani, Kios Saprodi dan Penyuluh Pertanian /.....	193
5.2.1	Luas dan produksi tanaman perkebunan rakyat menurut Kecamatan dan jenis komoditi / <i>Planted area and Production of Smallholder Estate By Subdistrict and Kind Of Crops.....</i>	194
5.2.2	Jumlah petani perkebunan menurut jenis komoditi dan Kecamatan / <i>Numbers of estate Farmers by kind of Commodity and Subdistrict</i>	199
5.3.1	Luas kawasan Hutan menurut fungsinya / <i>Forest Area by Function</i>	201
5.3.2	Produksi hasil Hutan Non HPH menurut jenisnya per bulan / <i>Monthly Volume Of The Forestry Product By Non HPH Holders by Kind Of Product</i>	202
5.3.3	Luas Reboisasi hutan menurut Kecamatan / <i>Area Of Reforestation by Subdistrict</i>	204
5.3.4	Luas reboisasi yang berhasil dan gagal tahun 2000/2001– 2009 / <i>Succesful and Failed Area Of Reforestation 2000/2001– 2009..</i>	205
5.4.1	Populasi Ternak dan Hasil Ternak Lainnya Menurut Jenisnya Tahun 2007 - 2009 / <i>The Population Of Livestocks by Its Variety, 2007 - 2009.</i>	206
5.4.2	Populasi Ternak Unggas menurut jenis ternak tahun 2000/2001– 2009 / <i>Population Its Variety Of Poultry, 2000/2001– 2009</i>	207
5.4.3	Banyaknya Rumahtangga pemelihara Ternak menurut Kecamatan dan Jenis Ternak / <i>Number of Households Who Cultivate Livestock by Subdistrict and Its Variety</i>	208
5.4.4	Banyaknya rumahtangga Budidaya ternak unggas menurut Kecamatan dan jenis ternak / <i>Number of Households Who Cultivate Poult by Subdistrict and Its Variety</i>	209

5.4.5	Jumlah Pemotongan ternak yang dipotong didalam dan diluar RPH menurut jenis ternak / <i>Number of Slanghered Livestock Inside & Outside RPH by Its Variety</i>	210
5.4.6.	Jumlah Produksi telur unggas menurut jenisnya / <i>Production of Poultry Egg by Its Variety</i>	211
5.4.7	Jumlah Produksi daging menurut jenis ternak / <i>Production of Livestock by Its Variety</i>	212
5.5.1	Luas dan Produksi Ikan menurut jenis usaha Perikanan / <i>Area of Catching Acreage and Production of Fish by Location of Fish Cultivation</i>	213
5.5.2	Jumlah Produksi Perikanan Darat dan Budidaya di Kolam dan Sawah menurut jenisnya / <i>Volume Of Production of Freshwater Fish Cultivation In Water Pond And Rice Field By Kind Of Fish</i>	214
5.5.3	Jumlah Produksi Perikanan Darat diperairan umum menurut jenisnya dan nilainya / <i>Volume And Value Of Production of Freshwater Fish Cultivation In Public Waters By Kind Of Fish</i>	215
5.5.4	Luas areal Penangkapan Ikan Darat pada Budidaya dan diperairan umum menurut Kecamatan (Ha) / <i>Area of Catching Acreage Of Freshwater Fish by Location And Subdistrict</i>	217
5.5.5	Banyaknya petani Budidaya ikan menurut Kecamatan / <i>Number of Freshwater Fisherman by Subdistrict</i>	218
5.5.6	Banyaknya Nelayan penangkap ikan di perairan Umum menurut Kecamatan / <i>Number of Open Waters Fisherman by Subdistrict.....</i>	219
5.5.7	Produksi benih ikan menurut sumbernya (Ribuan ekor) / <i>Production of Fisheed by Its Source</i>	220
5.5.8	Produksi benih ikan menurut jenisnya (Ribuan ekor) / <i>Production of Fish Seed by Its Kind</i>	221
5.5.9	Jumlah produksi ikan menurut jenis pengolahan (Ton) / <i>Volume Of Fish Production by Method of Processing.....</i>	222
5.5.10	Jumlah produksi ikan dari Budidaya ikan di Kolam & Sawah / <i>Volume Of Freshwater Fish Production by Location of Cultivation</i>	223

5.5.11	Jumlah Produksi ikan darat di perairan umum menurut Kecamatan (Ton) / <i>Volume Of Freshwater Fish Production In Open Waters by Subdistrict</i>	224
5.5.12	Jumlah sarana penangkap ikan yang terbuat dari bahan bambu, rotan, kayu dan besi menurut penggunaannya / <i>Number Of Fish Catching Tools by Kind of Tool and Subdistric</i>	225
5.5.13	Jumlah sarana penangkapan ikan yang terbuat dari nilon menurut kegunaannya / <i>Number Of Fish Catching Tools Made Of Nylon by Kind of Tool and Subdistrict</i>	226
VI.	INDUSTRI, LISTRIK DAN AIR MINUM / <i>INDUSTRY, ELECTRICITY AND WATER SUPPLY</i>	
6.1.1	Banyaknya Perusahaan Industri Kecil/Kerajinan yang terdaftar pada Dinas Koperasi, Industri dan Perdagangan / <i>Number of Small Scale Industries Registered At Extention Service Of Cooperatives, Trade and Industries</i>	231
6.1.2	Jumlah Industri Kecil / Kerajinan / <i>Number of Small Scale Industries</i>	232
6.1.3	Banyaknya tenaga kerja yang terserap pada Industri Kecil / Kerajinan / <i>Number of Workers Absorbed by Small Scale Industries</i>	233
6.1.4	Nilai produksi Industri kecil/kerajinan / <i>Production Value of Small Scale Industries</i>	234
6.1.5	Banyaknya sentra Industri komulatif yang sudah di bina sampai tahun 2009 / <i>Commulative Industrial Centers Developed Until 2009</i>	235
6.1.6	Banyaknya unit usaha dan tenaga kerja pada Industri Kecil / Kerajinan menurut jenis industri / <i>Number of Business Units Workers of Small Scale Industries By Kind Of Industry</i>	236
6.1.7	Banyaknya nilai investasi , produksi dan bahan baku pada industri Kecil / Kerajinan menurut jenis industri (Rp.000) / <i>Value Of Investment , Production And Raw Materials Of Small Scale Industries By Kind Of Industry</i>	237

6.2.1	Listrik yang Dibangkitkan, Dibeli, Dijual, dan Hilang pada PT PLN Cabang Solok / <i>Electricity that has been generated, bought, sold, and lost at PLN of Solok.....</i>	238
6.2.2	Nilai dari Penjualan listrik, listrik yang hilang, dan pembelian listrik dari luar PLN / <i>Value Sale of Electricity, Lost Electricity, and Purchasing of Electricity from outside PLN.....</i>	239
6.2.3	Banyaknya Pelanggan Listrik Menurut Jenis Langganan pada PLN Cabang Solok / <i>Number of Subscribers By Type Of Subscriber At PLN Of Region III Solok.....</i>	240
6.2.4	Rata-rata Pemakaian Listrik Menurut Jenis Langganan pada PLN Cabang Solok / <i>Mean Usage of Electricity By Type Of Subscriber At PLN of Region III Solok.....</i>	241
6.3.1	Banyaknya sambungan Rumah dan Kran umum di Perusahaan Daerah Air Minum / <i>Number Of Water Connecting Houses And Public Cranes In PDAM Of Solok Regency.....</i>	242
6.3.2	Banyaknya Pelanggan Perusahaan air Minum menurut Jenis Pelayanan / <i>Number of Subscribers of PDAM by Type of Subscriber</i>	243
6.3.3	Kapasitas produksi dan sumber air minum yang dipakai PDAM / <i>Water Producing Capacity And Sources of Clean Water Of PDAM</i>	244
6.3.4	Banyaknya pelanggan, Volume dan Nilai Air Minum Yang Disalurkan Oleh Perusahaan Daerah Air Minum / <i>Number Subscriber of Volume and Value of Water distributed by PDAM</i>	245
VII.	PERHUBUNGAN, PARIWISATA DAN KOMUNIKASI / <i>TRANSPORTATION, TOURISM, AND COMMUNICATION</i>	
7.1.1	Panjang Jalan menurut jenis permukaannya dan status Pemerintahan yang berwenang (Km) / <i>Length Of Road by Classification Of Its Swiface And Status Of The Authoritative Government</i>	251

7.1.2	Panjang jalan menurut kondisi jalan dan status Pemerintah yang berwenang. (Km) / <i>Length Of Road by Claasification Its Condition And Status Of the Authritative Government</i>	252
7.1.3	Panjang jalan menurut kelas dan pemerintahan yang berwenang (Km) / <i>The Length Of The Road by Class and Supervision.....</i>	253
7.1.4	Perkembangan ruas jalan Kabupaten Solok menurut Kecamatan / <i>The Development of The Road at Solok Regency by Subdistrict.</i>	254
7.1.5	Banyaknya jembatan pada jalan Kabupaten menurut Kecamatan / <i>Number Of Bridges At Regency Road by Subdistrict.....</i>	255
7.1.6	Banyaknya kendaraan bermotor menurut jenis yang terdaftar pada Samsat Solok / <i>Number Of Vehicles Registerd At Solok SAMSAT By Kind Of Vehicle</i>	256
7.1.7	Data Jumlah Kendaraan Menurut Jenis di Kabupaten Solok	257
7.2.1	Jumlah Kendaraan Bermotor yang tredaftar untuk Wilayah Kabupaten Solok / <i>Number of registered Motor Vehicles in solok.....</i>	258
7.2.2	Banyaknya Kendaraan Roda 4 yang membayar Pajak dan SW Jasa Raharja di Kabupaten Solok / <i>Number of Cars that Pay Tax and Jasa Raharja Insurance in Solok Regency</i>	259
7.2.3	Banyaknya Kendaraan Roda 2 yang membayar Pajak dan SW Jasa Raharja di Kabupaten Solok / <i>Number of Motor Cycles that Pay Tax and Jasa Raharja Insurance in Solok Regency</i>	260
7.2.4	Banyaknya Pemasukan BBNKB Roda 4 per Bulan Untuk Wilayah Kabupaten Solok / <i>Amount of Insurance Fee for Conversion of Vehicle Ownership for Cars by month at Solok Regency.....</i>	261
7.2.5	Banyaknya Pemasukan BBNKB Roda 2 per Bulan Untuk Wilayah Kabupaten Solok / <i>Amount of Insurance Fee for Conversion of Vehicle Ownership for Motor Cycles by month at Solok Regency.....</i>	262

7.3.1	Jumlah surat Pos tercatat / terdaftar dan paket pos yang dikirim dan diterima pada Kantor Pos Dan Giro Solok / <i>Number of Registered Letters And Parcels Sent And Received by Solok Post Office</i>	263
7.3.2	Jumlah Surat Biasa, Kilat yang dikirim dan diterima pada Kantor Pos dan Giro Solok / <i>Number of Common And Express Letters Sent And Received by Solok Post Office</i>	264
7.3.3	Jumlah Wesel Pos yang dikirim dan dibayar pada Kantor Pos dan Giro Solok / <i>Number of Money Orders Paid and Sent by Solok Post Office ..</i>	265
7.3.4	Banyaknya transaksi Giro dan Cek pos Pada Kantor Pos & Giro Solok / <i>Number of Giro transaction And Check pos By Solok Post Office</i>	266
7.3.5	Banyaknya Tabanas yang Diterima dan Dibayar Pada Kantor Pos dan Giro Solok / <i>Number of Tabanas Order Paid and Sent By Post Office Solok...</i>	267
7.4.1	Banyaknya Satuan Sambungan Telepon di Kabupaten Solok / <i>Number of Telephone Connection Units In Solok Regency by Telecommunication Office.....</i>	268
7.4.2	Kapasitas Sentral dan Pelanggan Telepon di Kabupaten Solok / <i>Capacity of Central Telephone and Number of Subscriber.....</i>	269
7.4.3	Kapasitas Saluran dan Jumlah sambungan telepon / <i>Capacity of line and Number of telephon Conections</i>	270
7.4.4	Banyaknya Wartel per Kecamatan Tahun 2008 – 2009 / <i>Number of Small Shop Telecomunication by Sub District.....</i>	271
7.5.1	Banyaknya Industri pariwisata menurut lokasi dan bidang usaha/ <i>Number of Tourism IndustrialnEntities by Subdistrict and Sector</i>	272
7.5.2	Banyaknya Obyek wisata Menurut Kecamatan / <i>Number of Tourism objects by Subdistrict</i>	273
7.5.3	Nama-nama Obyek wisata menurut Kecamatan / <i>Name Of Tourism Objects by Subdistrict</i>	274
7.5.4	Banyaknya kunjungan wisata ke Objek Wisata / <i>Number of Visits to Tourism Objects.....</i>	281

VIII. PERDAGANGAN / T R A D E

8.1.1	Perkembangan tanda daftar perusahaan / <i>Number Of Business Entities By Type Of Corporate Body</i>	287
8.1.2	Jumlah Perusahaan Pendaftaran Baru dan yang memperpanjang Status Perusahaan / <i>Number of Newly Registered Enterprises and Those Extending Their Status</i>	288
8.2.1	Harga Dasar Gabah Tahun 2000 - 2009 /	289
8.2.2	Harga Pembelian Gabah dan Beras Tahun 2000 - 2009	290
8.2.3	Persediaan Gabah dan Beras di Bulog	291
8.2.4	Penyaluran Beras Sub Dolog Wilayah II Solok / <i>Distribution Of Rice In Solok Regency</i>	292
8.2.5	Pengadaan dan Penerimaan Droping Beras dari Padang Pada Sub Dolog Wilayah II Solok / <i>Rice Dropping From Padang to Sub Dolog Of Solok Regency</i>	293
8.2.6	Kapasitas Gudang beras pada Gudang SubDolog Wilayah II Solok / <i>Capacity Of Rice Warehouse Owned By Solok Regency Sub Dolog</i>	294
8.2.7	Realisasi Operasi Pasar (OPK) Raskin Untuk Keluarga Prasejahtera dan Keluarga Sejahtera I Serta Rawan Pangan Lainnya/ <i>The Actual Marked Operation Directed To Poor Families</i>	295

IX. KEUANGAN DAN KOPERASI / FINANCE AND COOPERATIVE

9.1.1	Pendapatan Asli Daerah, DAU dan DAK, Hasil Pajak / Bukan Pajak 2007 – 2009 (Rp. 000) / <i>Actual Receipt of Local Government</i>	301
9.1.2	Realisasi penerimaan dan Pengeluaran Daerah Kabupaten Solok Tahun Anggaran 2009 (Rp.000) / <i>Actual Receipt and Expenditure Of Local Government Solok Regency, 2009</i>	302
9.2.1	Banyaknya Koperasi /KUD menurut jenisnya / <i>Condition of Public Servant Cooperative at Solok Regency.....</i>	308

9.2.2	Keadaan Koperasi Pegawai Negeri Kabupaten Solok / <i>Condition of Public Servant Cooperatives of Solok Regency.....</i>	309
9.3.1	Banyaknya Barang Jaminan dan Uang Pinjaman Untuk Kredit Dikantor Pegadaian Solok untuk Nasabah Kab. Solok / <i>Number of Collateral Goods and Loan for Credit at Pawn Shop of Solok for Customers of Solok Regency.....</i>	315
9.3.2	Banyaknya Barang Jaminan dan Uang Pinjaman Untuk Dilunasi Dikantor Pegadaian Solok untuk Nasabah Kab. Solok / <i>Number of Collateral Goods and Loan to be paid at Pawn Shop of Solok for Customers of Solok Regency.....</i>	316
9.3.3	Banyaknya Barang Jaminan yang dilelang Dikantor Pegadaian Solok untuk Nasabah Kab. Solok / <i>Number of Collateral Goods that have been auctioned of f at Pawn Shop of Solok for Customers of Solok Regency.....</i>	317
9.3.4	Pemberian Kredit Sektor Pada Perum Pegadaian Untuk Nasabah Kabupaten Solok / <i>Extension of Sector Credit at Pawn Shop of Solok for Customer of Solok Regency.....</i>	318

X. PEMILU ANGGOTA LEGISLATIF DAN KEPALA DAERAH

10.1	Banyaknya TPS, PPS, PPK dalam Pelaksanaan Pemilu Langsung Gubernur dan Wakil Gubernur Propinsi Sumatera Barat dan Kabupaten Solok di Kabupaten Solok menurut Kecamatan	323
10.2	Daftar Nama-Nama Pasangan Calon Gubernur dan Wakil Gubernur Propinsi Sumatera Barat Berdasarkan Nomor Urut Calon pada Pilkada Tanggal 27 Juni 2005 di Kab. Solok	324
10.3	Banyaknya Perolehan Suara Sah Hasil Pemilu Langsung Gubernur dan Wakil Gubernur Propinsi Sumatera Barat Tanggal 27 Juni 2005 di Kabupaten Solok.....	325
10.4	Persentase Perolehan Suara Sah Hasil Pemilu Langsung Gubernur dan Wakil Gubernur Propinsi Sumatera Barat Tanggal 27 Juni 2005 di Kabupaten Solok.....	326
10.5	Banyaknya TPS, PPS dan PPK dalam Pelaksanaan Pemilu Bupati dan Wakil Bupati Solok Menurut Kecamatan Tahun 2005.....	327

10.6	Daftar Nama-Nama Calon Bupati dan Wakil Bupati Kabupaten Solok Berdasarkan Nomor Urut Calon pada Pilkada 2005 di Kab. Solok.....	328
10.7	Banyaknya Perolehan Suara Sah Hasil Pemilu Langsung Bupati dan Wakil Bupati Kabupaten Solok 2005 di Kabupaten Solok ..	329
10.8	Persentase Perolehan Suara Sah Hasil Pemilu Langsung Bupati/ Wakil Bupati Kabupaten Solok 2005 di Kabupaten Solok.....	330
10.9	Pembagian Daerah Pemilihan Dalam Pemilu Legislatif Tanggal 09 April 2009 di Kabupaten Solok.....	331
10.10	Daftar Calon Terpilih Anggota Dewan Perwakilan Rakyat Daerah Kabupaten Solok Hasil Pemilihan Umum Tanggal 09 April 2009 Daerah Pemilihan Solok I.....	332
10.11	Daftar Calon Terpilih Anggota Dewan Perwakilan Rakyat Daerah Kabupaten Solok Hasil Pemilihan Umum Tanggal 09 April 2009 Daerah Pemilihan Solok II.....	333
10.12	Daftar Calon Terpilih Anggota Dewan Perwakilan Rakyat Daerah Kabupaten Solok Hasil Pemilihan Umum Tanggal 09 April 2009 Daerah Pemilihan Solok III	334
10.13	Daftar Calon Terpilih Anggota Dewan Perwakilan Rakyat Daerah Kabupaten Solok Hasil Pemilihan Umum Tanggal 09 April 2009 Daerah Pemilihan Solok IV	335

DAFTAR GRAFIK /
LIST OF FIGURE

	Halaman / Page
1.1 Persentase Luas Lahan Menurut Penggunaannya / <i>Percentage of Land Area by Kind of Use</i>	3
1.2 Banyaknya Curah Hujan Menurut Kecamatan / <i>Percentage Number of Rain Falls by Sub District</i>	4
2.1 Komposisi PNS di Lingkungan Pemda TK II Kabupaten Solok Menurut Jenis Kelamin / <i>Compotition of Civil Servants of Department of Home Affairs in Solok by Sex.....</i>	21
2.2 Komposisi PNS di Lingkungan Pemda TK II Kabupaten Solok Menurut Pendidikan / <i>Compotition of Civil Servants of Department of Home Affairs in Solok by Education Level</i>	22
3.1 Persentase Penduduk Berumur 15 Tahun Keatas Menurut Jenis Kegiatan / <i>Population of 15 Years And Over by Type of Activity</i>	85
3.2 Jumlah Penduduk Kabupaten Solok Menurut Jenis Kelamin dan Kelompok Umur / <i>Population of Solok Regency by Sex and Age Group</i>	86
4.1 Perbandingan Jumlah Guru Dan Murid Menurut Pendidikan / <i>Comparison Number of Teacher and Pupils by Education Level</i>	99
4.2 Perkembangan Lulusan SD, SLTP, SLTA di Dinas P & K Tahun 2006 – 2009 / <i>The Development of graduates of Elementary Schools, Senior High Schools at Departement P & K, 2006 – 2009.....</i>	100
5.1 Produksi Tanaman Sayuran Menurut jenisnya /	165
5.2 Persentase Luas Lahan Sawah Menurut Jenis Pengairan di Kabupaten Solok / <i>Percentage of Land Area by Type of Irigation of Solok Regency</i>	166

6.1	Persentase Banyaknya Perusahaan Industri Kecil / Kerajinan yang terdaftar / <i>Percentage of Small Scale Industries Registered.....</i>	229
6.2	Perkembangan Tenaga Kerja Yang Terserap Pada Perusahaan Industri Kecil/ Kerajinan Tahun 2007-2009 / <i>The Development of Workers Absorbed by Small Scale Industries, 2007 - 2009</i>	230
7.1	Banyaknya Kendaraan Bermotor Menurut Jenis Pada Samsat Solok Tahun 2008 / <i>Number of Vehicles Registeres At Solok Samsat by Kind of Vehicle</i>	249
7.2	Banyaknya Satuan Sambungan Telepon di Kabupaten Solok / <i>Number of Telephone Connection Units In Solok Regency by Telecommunication Office</i>	250
8.1	Persentase Perkembangan Tanda Daftar Perusahaan di Kabupaten Solok / <i>Percentage of Development Of Business Entities By Type Of Corporate Body of Solok Regency</i>	285
8.2	Penyaluran Beras Sub Dolog Wilayah II di Kabupaten Solok / <i>Distribution Of Rice In Solok Regency.....</i>	286
9.1	Perkembangan Pendapatan Asli Daerah, Dana, Alokasi Umum, Dana Alokasi Khusus dan Hasil Pajak/ Bukan Pajak Tahun 2007 – 2009 / <i>The Development of Actual Receipt of Local Government, 2007 – 2009.....</i>	299
9.2	Persentase Pemberian Kredit Sektor pada Perum Pegadaian Solok Untuk Nasabah Kabupaten Solok / <i>Percentage of Extension of Sector Credit of Pawn Shop of Solok for Customer of Solok Regency.....</i>	300
10.1	Komposisi Perolehan Suara Pemilu Langsung Gubernur / Wakil Gubernur Propinsi Sumatera Barat di Kabupaten Solok Tanggal 27 Juni 2005 / <i>Composition of Election Vote for Government / Vice Government of West Sumatera Province of Solok Regency at June 27th, 2005</i>	321
10.2	Komposisi Perolehan Suara Pemilu Langsung Bupati / Wakil Bupati Kabupaten Solok Tanggal 5 April 2004 / <i>Composition of Election Vote for Request / Vice Request of West Sumatera Province of Solok Regency at April 5th, 2004 ...</i>	322

PENJELASAN UMUM

Tanda-tanda, satuan-satuan dan lain-lain yang digunakan dalam publikasi ini adalah sebagai berikut :

1. TANDA-TANDA DALAM TABEL

Data belum tersedia	= ...
Data tidak tersedia	= -
Angka Sementara	= *)
Angka Diperbaiki	= r)
Angka Perkiraan	= e)
Angka Desimal	= .

2. SATUAN-SATUAN

B a l	= 250 M ³ = 180 Kg
B a r r e l	= 158,99 liter
B a t a (untuk garam)	= 500 gram
Batang (untuk sabun)	= 400 gram
B o t o l	= 700 cc
Kilometer (Km)	= 1.000 meter (m)
Kwintal (Kw)	= 100 Kg
Liter (untuk beras)	= 0,80 Kg
Long ton	= 1.016,50 Kg
L u s i n	= 12 unit
Meter Cubik Feet (mef)	= 1/35,5 M ³
Metric ton (m.ton)	= 0,98421 long ton = 1.000 Kg
O n c e (Oz)	= 28,31 gram
Pound (lb)	= 0,454 Kg
T o n	= 1.000 Kg
S a k (untuk semen)	= 40 atau 50 Kg

EXPLANATION NOTES

Symbols, units and others used in this publication are as follows :

1. SYMBOLS

<i>Data not available yet</i>	= ...
<i>Data not available</i>	= -
<i>Preliminary Figures</i>	= *)
<i>Revised Number</i>	= r)
<i>Estimation</i>	= e)
<i>Decimal Point</i>	= .

2. UNITS

<i>B a l e s</i>	= 250 M^3 = 180 Kgs
<i>B a r r e l s</i>	= 158,99 litres
<i>Briqueite (for salt)</i>	= 500 grams
<i>P i e c e (for soap)</i>	= 400 grams
<i>B o t t l e</i>	= 700 cc
<i>Kilometers (Km)</i>	= 1.000 meters (m)
<i>Quintal (Kw)</i>	= 100 Kgs
<i>Litre (for rice)</i>	= 0,80 Kgs
<i>Long ton</i>	= 1.016,50 Kgs
<i>D o z e n</i>	= 12 units
<i>Meter Cubik Feet (mef)</i>	= 1/35,5 M^3
<i>Metric ton (m.ton)</i>	= 0,98421 long ton = 1.000 Kgs
<i>O u n c e s (Oz)</i>	= 28,31 gram s
<i>Pound (lb)</i>	= 0,454 Kgs
<i>T o n</i>	= 1.000 Kgs
<i>S a c k (for cement)</i>	= 40 atau 50 Kgs

SUMBER DATA DAN KETERANGAN TEKNIS

1. Penduduk dan Angkatan Kerja

- a. Rata – rata pertumbuhan penduduk adalah angka yang menunjukkan tingkat pertambahan penduduk pertahun dalam jangka waktu tertentu, angka ini dinyatakan sebagai persentase kenaikan dari penduduk pada tahun dasar.
- b. Rasio Jenis Kelamin (Sex Ratio).Adalah perbandingan antara banyaknya penduduk laki – laki dengan bayaknya penduduk perempuan pada suatu daerah dan waktu tertentu. Biasanya dinyatakan dengan banyaknya penduduk laki-laki untuk 100 penduduk perempuan.

$$\text{Rasio Jenis Kelamin} = \frac{\text{Banyaknya Penduduk Laki-laki}}{\text{Banyaknya Penduduk Perempuan}} \times 100$$

- c. Tenaga Kerja (Man Power) adalah Penduduk berumur 10 tahun keatas yang dianggap dapat memproduksi barang atau jasa
- d. Angkatan Kerja (Labor Force) adalah bagian dari tenaga kerja yang benar - benar terlibat / bekerja atau berusaha untuk terlibat dalam kegiatan tersebut.
- e. Definisi pekerja yang digunakan BPS pada Sensus Penduduk 2000 dan survei- survei lainnya adalah mereka yang sedang melakukan kegiatan dengan maksud memperoleh penghasilan. Batasan yang digunakan adalah paling sedikit bekerja satu jam berturut-turut selama seminggu sebelum pencacahan. Bagi mereka yang tidak bekerja karena cuti dan lain-lain, serta petani yang sementara tidak bekerja karena menunggu panen, tetap dimasukkan sebagai bekerja walaupun seminggu sebelum pencacahan sedang tidak bekerja.

- f. Tingkat Partisipasi Angkatan Kerja (TPAK)

$$= \frac{\text{Jumlah Angkatan Kerja}}{\text{Penduduk 10 tahun keatas}} \times 100$$

- g. Persentase penduduk yang bekerja menurut lapangan pekerjaan

$$= \frac{\text{Penduduk yang bekerja menurut lap. Pekerjaan}}{\text{Jumlah Penduduk yang bekerja}} \times 100\%$$

2. Sosial

- a. Kebudayaan dan Data pendidikan bersumber dari Dinas Pendidikan dan Departemen Agama Kabupaten olok
- b. Data mengenai kesehatan bersumber dari Dinas Kesehatan Kabupaten Solok.
- c. Peserta Keluarga Berencana adalah orang-orang yang mempraktekkan salah satu metode kontrasepsi sesuai laporan BKKBN
- d. Metode Kontrasepsi adalah kontrasepsi yang dipakai untuk mencegah kehamilan
- e. Kejahatan dalam arti yuridis adalah setiap perbuatan yang dinyatakan sebagai kejahatan dan dicantumkan didalam Buku II KUHP
- f. Narapidana adalah orang yang dijatuhi hukuman penjara atau kurungan berdasarkan Putusan Pengadilan Negeri
- g. Perkara yang dicakup meliputi perkara perdata yang telah diajukan ke muka sidang pengadilan.

3. Pertanian

- a. Data Luas Panen tanaman pangan dicatat dari seluruh kecamatan setiap bulan oleh aparat Dinas Pertanian Tanaman pangan di kecamatan, pengecualian luas panen buah-buahan yang dilaporkan setiap triwulan.
- b. Data luas panen produksi sayuran yang dicatat adalah yang dipanen sekaligus.
- c. Produksi per hektar padi, ubi jalar, kacang tanah, kacang kedelai diperoleh melalui sampel survei ubinan mewakili sekitar 100 hektar luas panen. Petugas pelaksana adalah Mantri Statistik dan Aparat Dinas Pertanian Tanaman Pangan di Kecamatan.
- d. Pelaksanaan ubinan disesuaikan dengan waktu panen
- e. Bentuk Produksi padi dan palawija :
 - Padi dalam bentuk gabah kering giling
 - Jagung dalam bentuk pipilan kering
 - Ubi kayu dan ubi jalar dalam keadaan basah
 - Kacang-kacangan dalam keadaan biji kering.
- f. Perhitungan produksi padi dan palawija ini merupakan kerjasama antara Ditjen Tanaman Pangan Departemen Pertanian dan BPS sampai ke daerah, yang dilakukan melalui beberapa estimasi
- g. Data Statistik kehutanan, peternakan, perikanan dan perkebunan rakyat bersumber dari Dinas yang bersangkutan

4. Listrik, Air Minum serta Perindustrian dan Perdagangan

- a. Data kelistrikan bersumber dari PT.PLN Wilayah III Cabang Solok

- b. Data Air Minum hasil survei tahunan PDAM Kabupaten Solok
- c. Data Industri dan Perdagangan bersumber dari Kantor Koperasi Perindustrian & Perdagangan Kabupaten Solok.

5. Pengangkutan dan Komunikasi

- a. Data Pengangkutan dan komunikasi meliputi
 - 1. Panjang Jalan
 - 2. Angkutan darat
 - 3. Pos Dan Telekomunikasi
- b. Sumber Data pengangkutan dan komunikasi berasal dari masing-masing instansi terkait.

6. Pembangunan Dan Keuangan

- a. Cakupan Statistik Keuangan /Pembangunan meliputi :
 - 1. Proyek APBD Kabupaten Solok
 - 2. Target Dan Realisasi

7. Pendapatan Regional

- a. Metode penghitungan Pendapatan Regional yang dipakai mengikuti buku petunjuk United Nations yang disesuaikan dengan kondisi Indonesia. Penghitungan Pendapatan Regional dapat dilakukan melalui pendekatan produksi, pendapatan atau pengeluaran. Dalam penghitungan pendapatan regional Kabupaten Solok umumnya dipakai pendekatan dari sisi produksi, kecuali sektor pemerintahan (jasa-jasa) dipakai pendekatan pendapatan.
- b. Produk Domestik Regional Bruto (PDRB) secara sederhana dapat diartikan sebagai keseluruhan nilai tambah Bruto dari kegiatan perekonomian disuatu wilayah

- c. Produk Domestik Regional Netto (PDRN) adalah PDRB dikurangi penyusutan atas barang-barang modal tetap yang digunakan selama setahun.
- d. Produk Regional Netto atas biaya faktor produksi PDRN dikurangi pajak tak langsung neto, yang diasumsikan sama dengan Pendapatan Regional, karena pendapatan netto dari luar wilayah belum mungkin dihitung karena keterbatasan data.
- e. Pendapatan Regional Perkapita adalah Produk Regional Netto atas dasar biaya faktor produksi dibagi dengan jumlah penduduk pertengahan tahun.
- f. Penyajian Pendapatan regional dibedakan atas harga yang berlaku dan harga konstan 1993. Untuk penyajian atas dasar harga berlaku semua agregat pendapatan dinilai atas dasar harga berlaku pada tahun penghitungan. Untuk penyajian atas dasar harga konstan, setiap produk barang dan jasa dinilai dengan harga tetap yang terjadi dalam tahun dasar (1993)

DATA SOURCES AND TECHNICAL NOTES

1. Population and Labor Force

- a *Population Growth Rate is the rate at which population is increasing (or decreasing) in a given year and expressed as a percentage of the base year population*
- b *Sex ratio is the ratio of males to female population in a given region and year usually expressed as the number of males for every 100 females.*

$$\text{Sex Ratio} = \frac{\text{Number of Males}}{\text{Number of Females}} \times 100$$

- c. *Man power is defined as the population attaining the age of a group of person aged 10 years and over who are assumed have ability to work.*
- d. *Labor force is part of the man power that is really employed un-employed but looking for jobs.*
- e. *A working person is defined as The one “ working “ for payment or profit at least for one hour in a week prior to the enumerating day . Persons who worked for less than one hour and who did not work but had permanent jobs, or did not work because of illness , on vacation , or strike , and farmer who did not work because they were waiting for harvesting time, were also defined as to be working.*
- f. *Labor force Participation Rate*

$$= \frac{\text{Number of persons in the labor force}}{\text{Number of persons in the age group of 10 years and over}} \times 100$$

- g. *Percentage of employed persons by industry*

$$= \frac{\text{Number of employed persons by industry}}{\text{Total number of employed person}} \times 100 \%$$

2. Social Affairs

- a. *The data on cultural and educational matters are obtained from Education and Culture Service and Regional Office of Dept of Religious Affairs, Solok Regency.*
- b. *Health service is the source of the data on health matters*
- c. *A family Planning acceptor is a person who practices one or more of the existing contraceptive methods*
- d. *A method of contraception is the one used to prevent a pregnancy or for a contraceptive purpose*
- e. *A crime in the juridical perspective is every illegal act included in the book II of Penal Code (KUHP)*
- f. *A convicted criminal is a person who is imposed a sentence in jail based on the sentence of a state court*
- g. *The cases include civil cases which have been remanded to court*

3. Agriculture

- a. *Production of paddy and secondary food crops is calculated by Directorate General of Food Crops and Extension Service of Solok Regency. The Harvested area of Fruits crops is collected on a quarterly basis.*

- b. *Data on Harvested area of food crops are collected monthly at sub district level by the office of crops Extension Service of Solok Regency The Harvested area of fruits crops is collected on a quarterly basis. Harvested area of vegetable is limited to only those which are harvested once and only once.*
- c. *Yield per hectare of paddy, sweet potatoes, peanuts, maize, cassava and soyabeans is estimated on the basis of a crops cutting survey using parcel of land of size 2,5 m x 2,5 m. Each parcel represent 100 hectare of harvested area. The survey period is in accordance with the harvesting time. Field officers are officers of crops Extension Services in sub district level and Mantri Statistic*
- f. *Production of paddy and secondary food crops is in term of*
 - for paddy = dry husked rice
 - for maize = dry loose maize
 - for peanut and soybeans = dry shelled

4. Electricity, Drinking Water Supply and Mining

- a. *Data on Electricity are collected from state-owned electricity company (PLN) which supplies a large portion of the demand for electricity*
- b. *Data for drinking water supply are collected from annual survey of water supply company (establishment)*
- c. *Data on manufacturing industry and trade are collected from Cooperative, Industry and Trade Service of Solok Regency*

5. Transportation And Communication

- a *Data for transportation and communication cover*
 - 1. *Length of Road*

2. *Land Transportation*
3. *Post and Telecommunication*

b. Data for Transportation and communication are obtained from relevant institutions

6. Finance and Development

- a. Finance and Development Statistics cover*
 1. *District level local Government budget by sector*
 2. *Target and realization of government expenditure and revenue*

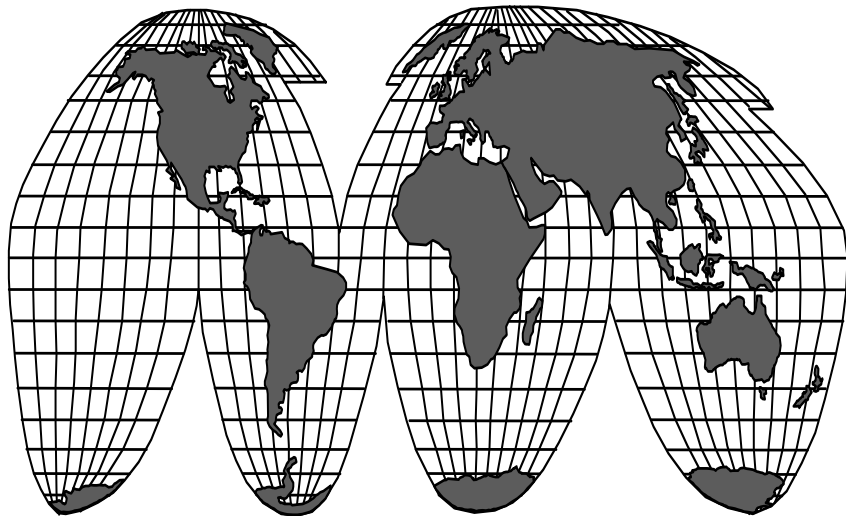
7. Regional Income

- a. The Metodology for estimating the Regional Income follows the United Nations Guidance Book, adjusted to the Indonesian condition. There are three approaches for measuring Gross Regional Domestic Product (GRDP). They are production, income and expenditure approaches. The production approach is mostly used for measuring Solok Regency (GRDP)*
- b. Gross Regional Domestic Product (GRDP) is simply defined as total gross value added of an economy.*
- c. Net Regional Domestic Product (NRDP) is GRDP minus total depreciation of fixed capital goods utilized during one year.*

- d. Net Regional Domestic Product (NRDP) at factor cost is NRDP at market prices minus net indirect . Taxes the net regional domestic product at factor cost assumed as net regional product or regional income, as there were no information on net factor incomes*
- e. Per capita regional income is regional income divided by mid year population*
- f. The statistic of regional income are distinguished into two form. Those are at current market prices and constant 1993 market prices. In the presentation at current market prices, all product agregates are valued at yearly current prices. In the presentation at constant 1993 market prices, all product agregates are valued at base year prices (1993)*

BAB I

KEADAAN GEOGRAFIS



I. KEADAAN GEOGRAFIS

Pemekaran wilayah Kabupaten Solok pada akhir tahun 2003 telah melahirkan satu kabupaten baru yaitu Kabupaten Solok Selatan. Dengan terjadinya pemekaran ini berarti luas wilayah Kabupaten Solok mengalami pengurangan secara signifikan dari semula 708 402 Ha (7 084.02 Km²) menjadi 373 800 Ha (3 738.00 Km²). Secara geografis letak Kabupaten Solok berada antara 01⁰ 20' 27'' dan 01⁰ 2' 39'' Lintang Selatan dan 100⁰ 25' 00'' dan 100⁰ 33' 43'' Bujur Timur. Topografi wilayah sangat bervariasi antara dataran, lembah dan berbukit-bukit dengan ketinggian antara 329 meter – 1 458 meter di atas permukaan laut.

Kabupaten Solok disamping punya banyak sungai juga memiliki banyak danau yang terkenal dengan pesona keindahan alamnya. Diantara danau-danau tersebut, yang terluas adalah Danau Singkarak, diikuti oleh Danau Kembar (Danau Diatas dan Danau Dibawah) serta Danau Talang. Disamping itu Kabupaten Solok juga memiliki satu gunung berapi yaitu Gunung Talang.

Dilihat dari sudut pandang letak Kabupaten Solok, posisinya sangat strategis karena disamping dilewati jalur Jalan Lintas Sumatera juga daerahnya berbatasan langsung dengan Kota Padang selaku ibukota Propinsi Sumatera Barat. Adapun batas-batas wilayah Kabupaten Solok sebagai berikut :

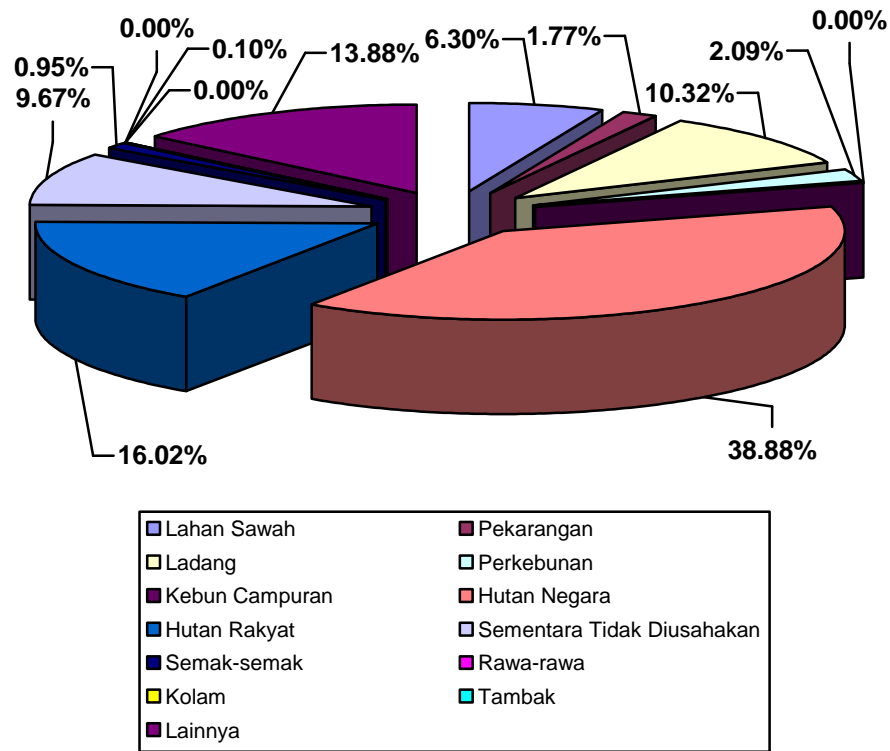
- ➔ Sebelah Barat : Kota Padang dan Kab. Pesisir Selatan
- ➔ Sebelah Utara : Kabupaten Tanah Datar
- ➔ Sebelah Timur : Kabupaten Sawahlunto / Sijunjung
- ➔ Sebelah Selatan: Kabupaten Solok Selatan

Ditinjau dari komposisi pemanfaatan lahan, pada tahun 2009 sebagian besar (38.88%) wilayah Kabupaten Solok masih berstatus hutan negara dan 16.02% berstatus hutan rakyat. Sedangkan yang diolah rakyat untuk ladang/kebun 10.32% dan dikelola perusahaan perkebunan 2.09%. Pemanfaatan lahan untuk sawah lebih kurang 6.30% dan merupakan areal sawah terbesar di Sumatera Barat.

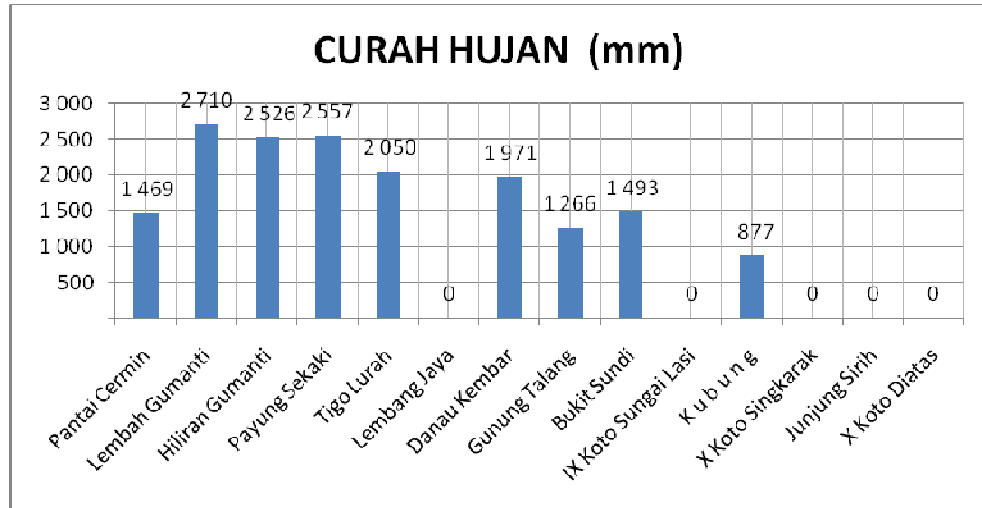
Sebagai sentra produksi padi di Sumatera Barat, pada tahun 2009 areal sawah terluas di Kabupaten Solok berada di Kecamatan Gunung Talang, kemudian diikuti oleh Kecamatan Kubung, dan Bukit Sundi. Kecamatan-kecamatan lain luas areal sawahnya masih di bawah angka 3000 Ha.

Semenjak pusat pemerintahan dialihkan ke Arosuka sebagai ibukota Kabupaten Solok jarak tempuh ke Kota Padang selaku ibukota Propinsi menjadi semakin pendek yaitu 40 km. Sedangkan jarak ke Kota Medan 825 km dan ke Banda Aceh 1 433 km. Disisi lain terjadi sedikit penambahan jarak kalau bepergian dari ibu kota kabupaten ke ibu kota propinsi lain seperti Pekanbaru (231 km), Jambi (495 km), Palembang via Muara Enim (993 km), Bengkulu via Muaro Bungo (736 km) dan Bandar Lampung (1 170 km).

Gambar 1.1
Persentase Luas Lahan Menurut Jenis Penggunaannya
Di Kabupaten Solok Tahun 2009
Percentage of Land Area by Kind of Use of Solok Regency, 2009



Gambar 1.2
Banyaknya Curah Hujan Menurut Kecamatan Tahun 2009
Percentage Number of Rain Falls by Sub District, 2009



Tabel / Table 1.1
Letak Geografis Kabupaten Solok
Geographical Location of Solok Regency

Uraian	Keterangan
(1)	(2)
1.1 Letak Geografis	01 ⁰ 20' 27" - 01 ⁰ 21' 39" Lintang Selatan 100 ⁰ 25' 00" - 100 ⁰ 33' 43" Bujur Timur
1.2 Batas Wilayah	Berbatasan langsung dengan beberapa Kabupaten dan Kota yaitu :
Utara / <i>North</i> Selatan / <i>South</i> Barat / <i>West</i> Timur / <i>East</i>	Kabupaten Tanah Datar Kabupaten Solok Selatan Kota Padang dan Kabupaten Pesisir Selatan Kabupaten Sawahlunto/Sijunjung
1.3 Luas Daerah	3.738,00 Km ²
1.4 Ketinggian	329 - 1.458 meter dpl
1.5 Jumlah Sungai	26 buah
1.6 Jumlah Danau	4 buah
1.7 Jumlah Gunung	1 buah

Sumber : Badan Pusat Statistik Kabupaten Solok
Source : *BPS Statistics of Solok Regency*

Tabel / Table 1. 2
Luas Daerah Kabupaten / Kota Se- Sumatera Barat
Size of Area by Regency of west Sumatera

Kabupaten / Kota <i>Regency / Municipality</i>	Luas (Km ²) / <i>Area (Sg.Km)</i>	Persentase/ <i>Percentage</i>
(1)	(2)	(3)
<u>Kabupaten / Regency</u>		
01. Kepulauan Mentawai	6 014.32	14.24
02. Pesisir Selatan	5 723.91	13.55
03. Solok	3 738.00	8.85
04. Sawahlunto / Sijunjung	3 130.80	7.41
05. Tanah Datar	1 336.00	3.16
06. Padang Pariaman	1 402.05	3.32
07. Agam	2 232.30	5.29
08. Lima Puluh Kota	3 354.30	7.94
09. Pasaman	4 447.63	10.53
10. Solok Selatan	3 346.20	7.92
11. Dharmas Raya	2 961.13	7.01
12. Pasaman Barat	3 387.77	8.02
<u>Kota / Municipality</u>		
71. Padang	694.96	1.65
72. Solok	57.64	0.1
73. Sawahlunto	273.45	0.6
74. Padang Panjang	23.00	0.1
75. Bukittinggi	25.24	0.1
76. Payakumbuh	80.43	0.2
77. Pariaman		
Sumatera Barat	42 229.13	100.00

Sumber : Badan Pusat Statistik Kabupaten Solok
Source : *BPS Statistics of Solok Regency*

Tabel / Table 1.3
Luas Daerah Menurut Kecamatan
Size of Area by Sub District

Kecamatan / <i>Subdistrict</i>	Luas Lahan / <i>Land Area</i>			Persentase / <i>Percentage</i>		
	Sawah (Ha)	Non Sawah (Ha)	Total (Ha)	Sawah (%)	Non Sawah (%)	Total (%)
(1)	(2)	(3)	(4)	(5)	(6)	(7)
01. Pantai Cermin	1 624	34 976	36 600	4.44	95.56	100
02. Lembah Gumanti	880	45 092	45 972	1.91	98.09	100
03. Hiliran Gumanti	1 158	25 170	26 328	4.4	95.60	100
04. Payung Sekaki	1 266	35 184	36 450	3.47	96.53	100
05. Tigo Lurah	1 199	59 051	60 250	1.99	98.01	100
06. Lembang Jaya	2 464	7 526	9 990	24.66	75.34	100
07. Danau Kembar	100	6 910	7 010	1.43	98.57	100
08. Gunung Talang	3 374	35 126	38 500	8.76	91.24	100
09. Bukit Sundi	3 052	7 848	10 900	28.00	72.00	100
10. IX Koto Sungai Lasi	1 191	15 909	17 100	6.96	93.04	100
11. K u b u n g	3 142	16 058	19 200	16.36	83.64	100
12. X Koto Singkarak	2 006	27 544	29 550	6.79	93.21	100
13. Junjung Sirih	721	9 529	10 250	7.03	92.97	100
14. X Koto Diatas	1 378	24 322	25 700	5.36	94.64	100
Kabupaten Solok / <i>Solok Regency</i>	23 555	350 245	373 800	8.68	91.32	100.00

Sumber : Dinas Pertanian dan Perikanan Kabupaten Solok

Source : *The Agriculture and Fisheries of Solok Regency*

Tabel / Table 1.4
Tinggi Kecamatan Dari Permukaan Laut
The Elevation of Above Sub Districts

Kecamatan / <i>Subdistrict</i>	Ibu Kecamatan	Tinggi / <i>Elevation</i> (Meter)
(1)	(2)	(3)
01. Pantai Cermin	S u r i a n	1028
02. Lembah Gumanti	Alahan Panjang	1458
03. Hiliran Gumanti	Talang Babungo	1458
04. Payung Sekaki	Sirukam	930
05. Tigo Lurah	Batu Bajanjang	930
06. Lembang Jaya	Bukit Sileh	1200
07. Danau Kembar	Simpang Tj.nan IV	1200
08. Gunung Talang	T a l a n g	950
09. Bukit Sundi	Muara Panas	490
10. IX Koto Sungai Lasi	Sungai Lasi	329
11. K u b u n g	S e l a y o	388
12. X Koto Singkarak	Singkarak	369
13. Junjung Sirih	Paninggahan	369
14. X Koto Diatas	Sulit Air	753

Sumber : Badan Pusat Statistik Kabupaten Solok

Source : *BPS Statistics of Solok Regency*

Tabel / Table 1.5
Nama Danau, Lokasi dan Luasnya
Name, Location, and Area of Lakes

Nama Danau / <i>Lake's Name</i>	Kecamatan/ <i>Subdistrict</i>	Panjang / <i>Length</i> (Km)	Lebar / <i>Width</i> (Km)	Luas / <i>Area</i> (Km ²)
(1)	(2)	(3)	(4)	(5)
01. Danau Diatas	Lembah Gumanti, Danau Kembar	6.25	2.75	17.20
02. Danau Dibawah	Danau Kembar	5.62	3.00	16.90
03. Danau Talang	Gunung Talang	1.50	0.88	1.30
04. Danau Singkarak	X Koto Singkarak, Junjung Sirih	20.75	6.25	129.70

Sumber : Badan Pusat Statistik Kabupaten Solok
Source : *BPS Statistics of Solok Regency*

Tabel / Table 1.6
Sungai - Sungai Dan Lokasinya
Rivers And Their Locations

Kecamatan / <i>Subdistrict</i>	Nama Sungai / <i>River's Name</i>	Lokasi / <i>Location</i>
(1)	(2)	(3)
01. Pantai Cermin	Batang Lolo Batang Indarung Batang Kulemban Batang Kayu Manang	L o l o S u r i a n S u r i a n S u r i a n
02. Lembah Gumanti	Batang Gumanti Batang Hari	Alahan Panjang Lembah Gumanti S a n g i r Sungai Pagu
03. Payung Sekaki	Batang Kipat Batang Luo	Air Luo Air Luo
04. Tigo Lurah	Batang Pelangki Batang Kapujan	Tigo Lurah Batu Bajanjang
05. Lembang Jaya	Batang Lembang	Lembang Jaya Bk.Sundi, Kubung X Kt.Singkarak
06. Gunung Talang	Batang Talang	T a l a n g

Bersambung / To be Continued

Lanjutan Tabel 1. 6
Continued Table

Kecamatan / Subdistrict	Nama Sungai / River's Name	Lokasi / Location
(1)	(2)	(3)
07. Bukit Sundi	Batang Air Halim	K i n a r i
08. IX Kt.Sei.Lasi	Sungai Lasi Batang Pamo Batang Lawas	Sungai Lasi Piangu Lembah Gumanti Payung Sekaki
09. K u b u n g	Air Ganting Sungai Saring Air gawan Batang inang	Gantung Ciri Koto Hilalang S e l a y o Tanjung Bingkung
10. X Kt.Singkarak	Air Kuek Air Sumani	Saning Bakar S u m a n i
11. Junjung Sirih	Air Paninggahan Air Muara Pingai	Paninggahan Muara Pingai
12. X Koto Diatas	Batang Katialo	Katialo Tj.Balik

Sumber : Badan Pusat Statistik Kabupaten Solok
Source : *BPS Statistics of Solok Regency*

Tabel / Table 1.7
Persentase Luas Lahan Menurut Jenis Penggunaannya Tahun 2008 - 2009
Percentage of Land Area by Kind of Use

Jenis Penggunaan / <i>Kind of Use</i>	Luas Lahan (Ha) <i>Land Area</i>		Persentase <i>Percentage</i>	
	2008	2009	2008	2009
(1)	(2)			
01. Lahan Sawah / <i>Wet Land</i>	23 555	23 555	6.30	6.30
02. Pekarangan/Bangunan Dan Halaman Sekitarnya / <i>House Yards / Buildings And Their Surroundings</i>	6 611	6 621	1.77	1.77
03. Tegal/Kebun/ Ladang/Huma / <i>Dry Land /Unirrigated Field/ Shifting Cultivation</i>	38 611	38 583	10.33	10.32
04. Perkebunan / <i>Plantation</i>	7 829	7 829	2.09	2.09
05. Kebun Campuran / <i>Mixed Plantation</i>	0	0	0	0
06. Hutan Negara / <i>State Forest</i>	145 320	145 320	38.88	38.88
07. Hutan Rakyat / <i>People Forest</i>	59 898	59 898	16.02	16.02
08. Sementara Tidak Diusahakan / <i>Temporarily Unused</i>	36 153	36 152	9.67	9.67
09. Semak-semak/Alang-alang / <i>Grassroot</i>	3 581	3 563	0.96	0.95
10. Rawa-rawa / <i>Swamps</i>	4	4	0	0
11. Kolam / <i>Water Ponds</i>	373	373	0.10	0.10
12. Tambak	0	0	0	0
13. Lainnya	51 865	51 902	13.88	13.88
Jumlah / Total	373 800	373 800	100	100

Sumber : Dinas Pertanian dan Perikanan Kabupaten Solok
Source : *The Agriculture and Fisheries of Solok Regency*

Tabel / Table 1.8
Banyaknya Hari Hujan Dan Curah Hujan Menurut Kecamatan
Number of Rainy Days And Volume of Rain Falls by Sub District

Kecamatan / <i>Subdistrict</i>	Banyaknya Hari Hujan <i>Number of Rainy Days</i> (Hari/Days)	Banyaknya Curah Hujan <i>Number of Rain Falls</i> (Mm)
(1)	(2)	(3)
01. Pantai Cermin	242	1 469
02. Lembah Gumanti	226	2 710
03. Hiliran Gumanti	240	2 526
04. Payung Sekaki	201	2 557
05. Tigo Lurah	186	2 050
06. Lembang Jaya	0	0
07. Danau Kembar	236	1 971
08. Gunung Talang	130	1 266
09. Bukit Sundi	154	1 493
10. IX Koto Sungai Lasi	0	0
11. K u b u n g	159	877
12. X Koto Singkarak	0	0
13. Junjung Sirih	0	0
14. X Koto Diatas	0	0
Jumlah Rata - Rata / Average	197	1 880

Sumber : Dinas Pertanian dan Perikanan Kabupaten Solok
Source : *The Agriculture and Fisheries of Solok Regency*

Tabel / Table 1.9
Jarak Antara Pusat Pemerintahan Kabupaten Solok dengan Pemerintahan Kabupaten / Kota se Sumatera Barat
Apart Between Center of Governance of Solok Regency with Governance of Other Regency

Kabupaten / Kota <i>Regency / Municipality</i>	Pusat Pemerintahan	Jarak Pusat Pemerintahan Kab/Kota dari Kayu Aro (Km)
(1)	(2)	(3)
<u>Kabupaten / Regency</u>		
01. Kepulauan Mentawai	Tua Pejat	-
02. Pesisir Selatan	Painan	117
03. Solok	Kayu Aro	-
04. Sawahlunto / Sijunjung	Muara Sijunjung	87
05. Tanah Datar	Batu Sangkar	90
06. Padang Pariaman	Pariaman	96
07. Agam	Lubuk Basung	154
08. Lima Puluh Kota	Payakumbuh	130
09. Pasaman	Lubuk Sikaping	174
10. Solok Selatan	Padang Aro	174
11. Dharmas Raya	Pulau Punjung	154
12. Pasaman Barat	Simpang IV	209
<u>Kota / Municipality</u>		
71. Padang	Padang	40
72. Solok	Solok	24
73. Sawahlunto	Sawahlunto	56
74. Padang Panjang	Padang Panjang	78
75. Bukittinggi	Bukittinggi	97
76. Payakumbuh	Payakumbuh	130
77. Pariaman	Pariaman	96
Sumatera Barat	Padang	40

Sumber : Badan Pusat Statistik Kabupaten Solok

Source : *BPS Statistics of Solok Regency*

Tabel / Table 1.10
Jarak dari Ibu Kabupaten ke Ibu Kecamatan dan Nagari di Kabupaten Solok
Apart from Capital of Regency to Subdistrict and Nagari

KAYU ARO - LUBUK ULANG ALING

Kayu Aro

3	Lubuk Silasih								
26	23	Simpang Tanjung Nan IV							
36	33	10	Alahan Panjang						
66	63	40	30	Surian					
97	94	71	61	31	Pasar Talang				
100	97	74	64	34	3	Muara Labuh			
119	116	93	83	53	22	19	Liki		
135	132	109	99	69	38	35	16	Lubuk Gadang	
167	164	141	131	101	80	67	48	32	Abai
207	204	184	171	141	120	107	88	72	40 Lubuk Ulang Aling

KAYU ARO - SOLOK

Kayu Aro

4	Guguk								
10	6	Talang							
17	14	7	Cupak						
20	16	10	3	Koto Baru					
22	18	12	9	2	Selayo				
24	20	14	11	4	2	Solok			

SOLOK - SIMPANG TANJUNG NAN IV MELALUI BUKIT SILEH

Kayu Aro

21	Muara Panas								
26	5	Koto Anau							
28	7	2	Batu Banyak						
32	11	6	4	Koto Lawas					
34.5	13.5	8.5	6.5	2.5	Bukit Sileh				
38.5	17.5	12.5	10.5	6.5	4	Kampung Batu Dalam			
47.5	26.5	21.5	19.5	15.5	13	9	simpang Tanjung Nan IV		

Lanjutan tabel 1.10
Continued table

KAYU ARO - SULIT AIR

Kayu Aro

24	Solok					
39	15	Singkarak				
42	18	3	Aripan			
50	26	8	5	Paninjauan		
54	30	12	9	4	Tanjung Balit	
59	35	17	14	9	5	Sulit Air

KAYU ARO - PIANGGU

Kayu Aro

24	Solok					
27	3	Saok Lawas				
32	8	5	Guguk Sarai			
37	13	10	5	Sungai Lasi		
41	17	14	9	4	Piangu	

KAYU ARO - SOLOK - ALAHAN PANJANG

Kayu Aro

24	Solok						
30	6	Panyakalan					
33	9	3	Bukit Tandang				
39.5	15.5	9.5	6.5	Tabek			
43	19	13	10	3.5	Kubang Nan Duo		
66	42	36	33	26	23	Sungai Nanam	
71	47	41	38	31	28	5	Alahan Panjang

Sumber : Badan Pusat Statistik Kabupaten Solok
Source : *BPS Statistics of Solok Regency*

Tabel / Table 1. 11
Jarak antara Kayu Aro ke Beberapa Kota dalam Propinsi Sumatera Barat
Apart between Kayu Aro to Some Town in West Sumatra Province

KAYU ARO - PADANG

Kayu Aro

3 Lubuk Selasih	
40	37 Padang

KAYU ARO - PAYAKUMBUH

Kayu Aro

24	Solok						
35	11	Sumani					
38	14	3	Singkarak				
68	44	33	30	Kubu Kerambil			
78	54	43	39	10	Padang Panjang		
97	73	61	58	28	19	Bukittinggi	
130	106	95	92	62	52	33	Payakumbuh

KAYU ARO - SAWAHLUNTO

Kayu Aro

24	Solok					
32	8	Guguk Sarai				
37	13	5	Sungai Lasi			
49	25	17	12	Muaro Kalaban		
55	31	23	18	6	Sawahlunto	

KAYU ARO - BATU SANGKAR

Kayu Aro

24	Solok				
49	25	Kacang			
60	36	11	Batu Tebal		
71	44	19	11	Kubu Kerambil	
92	85	40	29	21	Batusangkar

Sumber : Badan Pusat Statistik Kabupaten Solok
Source : BPS Statistics of Solok Regency

[illegible]

BAB II

PEMERINTAHAN



II. PEMERINTAHAN

Kabupaten Solok terdiri dari 14 kecamatan dengan 74 nagari dan 411 jorong. Kecamatan yang memiliki nagari terbanyak adalah Kecamatan IX Koto Sungai Lasi dan Kecamatan X Koto Diatas masing-masing memiliki 9 nagari, sedangkan kecamatan dengan jumlah nagari terkecil terdapat di Kecamatan Pantai Cermin, Kecamatan Danau Kembar dan Kecamatan Junjung Sirih masing-masing hanya memiliki 2 nagari.

Ditinjau dari aspek pemerintahan, Kabupaten Solok semenjak tahun 1947 telah dipimpin oleh sebanyak 15 orang Bupati dengan periode masa tugas yang bervariasi antara satu tahun sampai dengan 10 tahun. Tercatat tiga nama Bupati yang berhasil memimpin Kabupaten Solok selama dua periode yaitu H. Zagloel Sutan Kabasaran tahun 1964-1975, Drs. Hasan Basri tahun 1975-1985, H. Gamawan Fauzi, SH, MM tahun 1990-2000. Dan sekarang Bupati Kabupaten Solok adalah H. Gusmal, SE,MM

Jumlah PNS yang bertugas di lingkungan Pemerintahan Daerah Kabupaten Solok sebanyak 6 776 orang yang terdiri dari 2 749 orang (40.57 persen) laki-laki dan 4 027 orang (59.43 persen) perempuan. Dari total PNS yang ada, 24.03 persen merupakan pegawai golongan empat, 50.09 persen pegawai golongan tiga, 24.28 persen pegawai golongan dua dan sisanya 1.60 persen pegawai golongan satu.

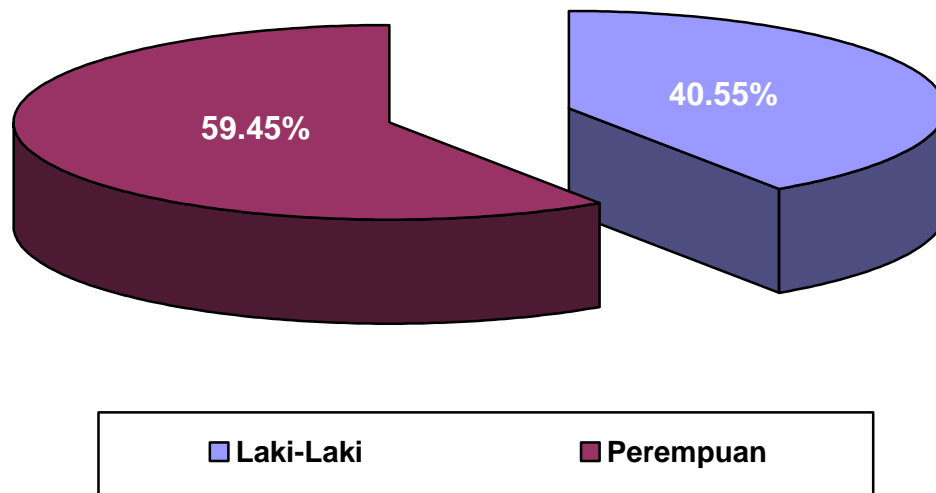
Ditinjau dari tingkat pendidikan yang telah ditamatkan PNS, angka yang dihasilkan sudah sangat menggembirakan dimana 71.55 persen PNS Kabupaten Solok sudah berpendidikan di atas SLTA (tamat D III, S1 & S2), sedangkan yang berpendidikan SLTA ke bawah hanya 28.45 persen.

Persentase pendidikan tertinggi yang ditamatkan PNS Kabupaten Solok ada pada jenjang pendidikan S1 sebesar 33.90 persen, diikuti oleh D III/ Sarjana Muda 36.21 persen, kemudian SLTA 25.30 persen.

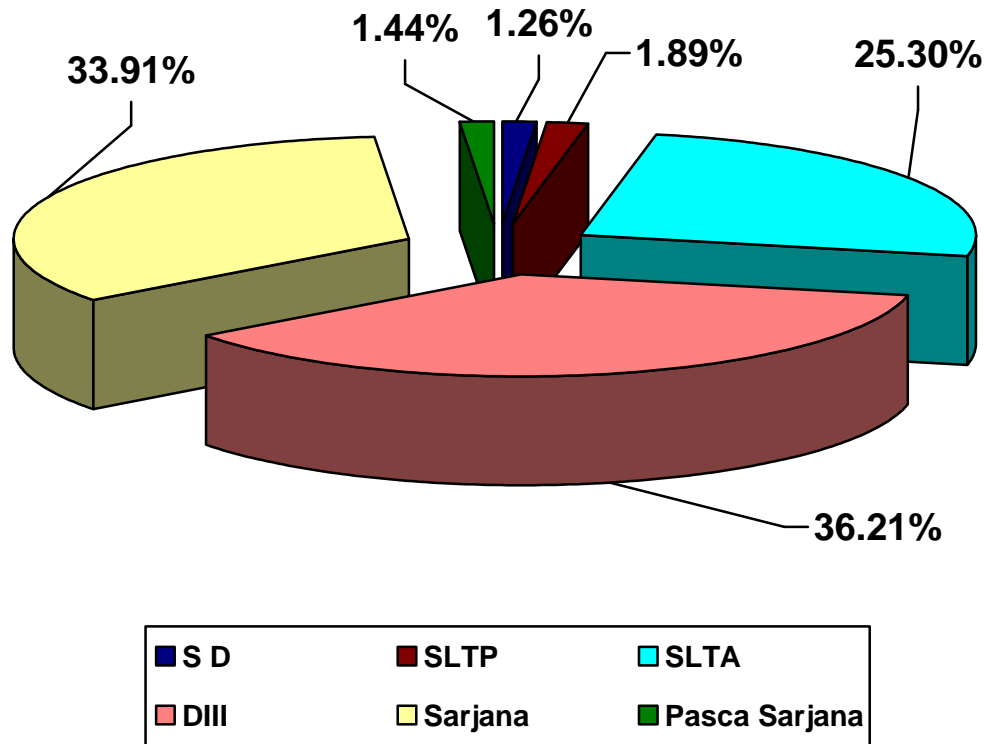
Keanggotaan DPRD Kabupaten Solok periode 2009-2014 berjumlah 35 orang yang berasal dari 11 partai politik. Dari jumlah tersebut, keterwakilan perempuan hanya 1 orang dan sisanya laki-laki sebanyak 34 orang. Berdasarkan tingkat pendidikan anggota DPRD, 48.57 persen berijazah S1, 34.29 persen berpendidikan SLTA dan sisanya S2 dan D III/ Sarjana Muda, masing-masing sebesar 8.57.

Pada tahun 2009 tercatat 93 agenda kegiatan DPRD Kabupaten Solok baik yang berbentuk rapat maupun yang berkaitan dengan kunjungan kerja. Dibandingkan tahun sebelumnya terjadi penurunan sebesar 60.76 persen.

Gambar 2.1
Komposisi PNS di Lingkungan Pemda Tk II Kabupaten
Solok Tahun 2009 menurut Jenis Kelamin
Compotition of Civil Servants of Department of Home Affairs in Solok
by Sex at 2009



Gambar 2.2
Komposisi PNS di Lingkungan Pemda Tk II Kabupaten Solok
Menurut Pendidikan, Tahun 2009
Compotition of Civil Servants of Department of Home Affairs
in Solok Regency by Education Level at 2009



Tabel / Table 2.1.1
Banyaknya Nagari, Jorong dan Desa Lama menurut Kecamatan
Number of Trade Entities, Sub Trade Entities, And Poor Villages by Sub District

Kecamatan / Subdistrict	Ibu Kecamatan / Capital of Sub District	Jumlah		
		Nagari / Trad. Entities	Jorong / Sub.Trad. Entities	Desa lama Sub.Trad. Entities
(1)	(2)	(4)	(5)	(6)
01. Pantai Cermin	S u r i a n	2	28	12
02. Lembah Gumanti	Alahan Panjang	4	35	19
03. Hiliran Gumanti	Talang Babungo	3	20	7
04. Payung Sekaki	Kubang Nan Duo	3	11	6
05. Tigo Lurah	Batu Bajanjang	5	21	9
06. Lembang Jaya	Bukit Sileh	6	43	11
07. Danau Kembar	Simpang Tj.Nan IV	2	19	8
08. Gunung Talang	T a l a n g	8	40	27
09. Bukit Sundi	Muara Panas	5	18	10
10. IX Koto Sungai Lasi	Sungai Lasi	9	28	11
11. K u b u n g	S e l a y o	8	38	21
12. X Koto Singkarak	Singkarak	8	46	16
13. Junjung Sirih	Paninggahan	2	11	8
14. X Koto Diatas	Tanjung Balit	9	53	21
Kabupaten Solok / Solok Regency		74	411	186

Sumber : Badan Pusat Statistik Kabupaten Solok
Source : BPS Statistics of Solok Regency

Tabel/Table 2.1.2
Daftar Nama Nagari Dan Desa / Kelurahan Lama Menurut Kecamatan
List Of Nagaries and Villages / Kelurahanans By Subdistrict

Kecamatan <i>Subdistrict</i>	N a g a r i	Nama Jorong	
(1)	(2)	(3)	
01 Pantai Cermin	1. S u r i a n	1 Jalan Balantai	8 Ladang Padi
		2 Suliti	9 Pasa Surian
		3 Gaduang	10 Koto Tinggi
		4 Kulemban	11 Tambang
		5 Lubuk Rasam	12 Kayu Manang
		6 Dalam Koto	13 Ulu Sg Indaruang Surian
		7 Belakang Pasa	14 Tempat
	2. L o l o	1 Banto Mudiak	8 Pisau Hilang
		2 Banto Hilie	9 Ulu Pisau Hilang
		3 Ulu Lolo	10 Aie Daliek
		4 Pintu Rimbo	11 Aie Janiah
		5 Pasa Lolo	12 Sungai Indaruang
		6 Lb Batu Kuning	13 Muaro Sei Indaruang
		7 Muaro Pisau Hilang	14 Ulu Sei Indaruang
02 Lembah Gumanti	1. Alahan Panjang	1 Alahan Panjang	6 Pangalian Kayu
		2 Galagah	7 Taluak Dalam
		3 Taratak Tengah	8 Batu Putiah
		4 Taratak Galundi	9 Batang Hari
		5 Usak	10 Padang Laweh
	2. Sungai Nanam	1 Pasar	8 Rimbo Data
		2 Koto	9 Sariak Bayang
		3 Lipek Pageh	10 Parak Tabu
		4 Sapan Munggu Tigo	11 Air Sanam
		5 Taratak Tengah	12 Taratak Pauh
		6 Limau Purut	13 Pakan Sabtu
		7 Lekok Batu Gadang	
	3. Salimpat	1 Taratak baru	3 Tanjung Balik
		2 Salimpat	4 Lipek Pageh

Bersambung / To be continued....

Lanjutan / Continued 2.1.2

Kecamatan <i>Subdistrict</i>	N a g a r i	Nama Jorong	
(1)	(2)	(3)	
02 Lembah Gumanti	4. Aie Dingin	1 Koto	5 Cubadak
		2 Pato	6 Kayu Aro
		3 Aie Sonsang	7 Koto Baru
		4 Aie Abu	
03 Hiliran Gumanti	1. Talang Babungo	1 Talang Barat	5 Silanjai
		2 Talang Timur	6 Taratak Dama
		3 Bulakan	7 Tabek
		4 Taratak Jarang	
	2. Sariak Alhn 3	1 Sariak Ateh	5 Sianggai-anggai
		2 Sariak Bawah	6 Taratak Teleng
		3 Talaok	7 Pinti Kayu
		4 Sungai Pangalek	8 Lurah Gadang
	3. Sungai Abu	1 Lubuk Muaro	4 Balai Garabak
		2 Sungai Kaluang	5 Panasahan
		3 Sungai Batarak	
04 Payung Sekaki	1. Sirukam	1 Kubang Nan Duo	3 Koto Tingga
		2 Lubuak Pulai	4 Gantiang
	2. Supayang	1 Kubang nan Raok	3 Rumah Gadang
		2 Rumah gadang	4 Koto Kubang
	3. Aie Luo	1 Rumah Panjang	3 Kipek
		2 Tanah Sirah	
05 Tigo Lurah	1. Rangkiang Luluih	1 Tapak Kudo	4 Sungai Abang
		2 Bancah Laweh	5 Sapan
		3 Buah Dama	6 Kapujan

Bersambung / To be continued....

Lanjutan / Continued 2.1.2

Kecamatan <i>Subdistrict</i>		Nama Jorong	
(1)	(2)	(3)	
05 Tigo Lurah	2. Batu Bajanjang	1 Kampuang Tengah	4 Panarik
		2 Pangka Pulai	5 Batu Gantuang
		3 Muaro Sabi Air	6 Koto Tuo
	3. Tjg Balik Sumiso	1 Tanjung Barisi	3 Sungai Dareh
		2 Tanjung Balik	4 Tigo Jangko
	4. Simanau	1 Tangah koto 2 Taratak	3 Sungai Raek
06 Lembang Jaya	1. Selayo Tanang	1 Simpang	6 Taratak Baru
		2 Data	7 Taratak Paneh
		3 Rumah Panjang	8 Kopi
		4 Lembang	9 Pasar
		5 Lakuek	
	2. Koto Anau	1 Kurai	7 Panta
		2 Lembang	8 Tabek Lacu
		3 Balai Tinggi	9 Kandang Jambu
		4 Pasar	10 Kayu Kalek
		5 Timbulun	11 Tanah Sirah
		6 Aie Angek	12 Pkn Kamih Karak Batu
	3. Batu Banyak	1 Gobah	3 Lambah
		2 Jambak	
	4. Limau Lunggo	1 Banda Balai	3 Karatau
		2 Banda Panai	4 Banto
	5. Koto Laweh	1 Taratak Baru	5 Kapalo Koto
		2 Mandahiling	6 Tigo Balai
		3 Rawang Baru	7 Jorong Taluek
		4 Kubang Rabah	

Bersambung / To be continued....

Lanjutan / Continued 2.1.2

Kecamatan / Subdistrict	N a g a r i	Nama Jorong	
(1)	(2)	(3)	
06 Lembang Jaya	6. Batu Bajanjang	1 Korong Lambah 2 Balai Baruah 3 Limau Puruik 4 Ateh Mesjid	5 Gurah 6 Simpang Ampek 7 Bawah Gunuang 8 Sapan Tanah
07 Danau Kembar	1. Kamp Batu Dalam	1 Air Tawar Selatan 2 Air Tawar Utara 3 Air Rarak Selatan 4 Air Rarak Utara 5 Kamp. Batu Utara	6 Kamp. Batu Selatan 7 Kamp. Batu Tengah 8 Kamp. Dalam Barat 9 Kamp. Dalam Timur 10 Kamp. Dalam tengah
	2. Simpang Tj Nan IV	1 Pasar Simpang 2 Kpl Danau Dibawah 3 Kpl Danau Diateh 4 Aka Gadang	5 Taluak Anjalai 6 Taluak Kinari 7 Lurah Ingu 8 Gurun Data
08 Gunung Talang	1. Cupak	1 Sawah Taluak 2 Sungai Rotan 3 Pasa Baru 4 Panyalai 5 Balai Pandan	6 Balai Tangah 7 Aie Angek Sonsang 8 Tangah Padang 9 Pasa Usang
	2. Talang	1 Aro 2 Tabek Pala 3 Koto Gaek	4 Koto Gadang 5 Panarian 6 Anau Dadok
	3. Sungai Janiah	1 Talago Dadok 2 Bungo Tanjung	3 Pandan Permai 4 Gurah
	4. Koto Gadang Guguak	1 Balai Dama 2 Pasa Baru 3 Simpang 4 Tabek Panjang	5 Pasa Usang 6 Talago 7 Bukit Gompong

Bersambung / To be continued....

Lanjutan / Continued 2.1.2

Kecamatan / Subdistrict	N a g a r i	Nama jorong	
(1)	(2)	(3)	
08 Gunung Talang	5. Koto Gaek Guguak	1 Linjuang Koto Tinggi 2 Sukarami	
	6. Jawi Jawi Guguak	1 Balai Oli 2 Pakan Jumat	3 Pinang Sinawa 4 Tangah Padang
	7. Batang Barus	1 Kayu Aro 2 Lubuk Selasih	3 Kayu Jao
	8. Aie Batumbuk	1 Madang 2 Koto Baruah 3 Lambah	4 Sangkar Puyuah 5
09 Bukit Sundi	1. Muaro Paneh	1 Koto Kaciek 2 Koto Panjang 3 Balai Pinang	4 Sawah Ampang 5 Galagah
	2. Kinari	1 Pamujan 2 Tapi Aie	3 Bungo Harum 4 Sawah Sundi
	3. Parambahan	1 Balai 2 Bawah Mesjid	3 Suduik
	4. Dilam	1 Batu Karak 2 Batu Sangka	
	5. Bukit Tandang	1 Kampuang Sawah Kandih 2 Kampuang Tengah 3 Kampuang Parik	
10 IX Koto Sungai Lasi	1. Pianggu	1 Sungai Lasi	3 Pianggu
		2 Batang Pamo	4 Cubadak

Bersambung / To be continued....

Lanjutan / Continued 2.1.2

Kecamatan / Subdistrict	N a g a r i	Nama Jorong	
(1)	(2)	(3)	
10 IX Koto Sungai Lasi	2. Taruang- Taruang	1 Sawah Jantan	3 Pangkua kaciak
		2 Balai Okak	4 Sawah Baruah
	3. Siaro Aro	1 Taratak	2 Baringin Sakti
	4. Indudur	1 Kubang	2 Lembang
	5. Guguak Sarai	1 Guguak Padusi	3 Guguak Jago
		2 Guguak Anau	4 Guguak Pila
	6. Sungai Durian	1 Balai Gadang	3 Sikumbang
		2 Batu Kudo	
	7. Bukik Bais	1 Tabisu	3 Sigando
		2 Kampuang Tengah	
11 Kubung	8. Koto Laweh	1 Rangguang	2 Jariang
	9. Sungai Jambur	1 Ggk Manyambah	3 Kampuang Ateh
		2 Limau Kapeh	4 Sungai Durian
	1. Gaung	1 Gando	3 Galanggang
		2 Bansa	
	2. Panyakalan	1 Hilie Banda	3 Pakan Sabtu
		2 Halaban	4 Mudiek Aie
	3. Saok Laweh	1 Kapalo Koto	3 Jambatan Bulakan
		2 Tengah Koto	4 Bungo Tanjuang
	4. Tjng Bingkung	1 koto Tuo	3 Pasa Jumat
		2 Lakuak	4 Sambuang

Bersambung / To be continued....

Lanjutan / Continued 2.1.2

Kecamatan / Subdistrict		N a g a r i	Nama Jorong
(1)		(2)	(3)
11	Kubung	5. Gantuang Ciri	1 Kampung Baru 2 Kampung Markio 3 Kamp. Pinang Sinawa
		6. Koto Hilalang	4 Kamp. Baringin 5 Kamp. Kapalo Koto
		7. Selayo	1 Kapondong 2 Koto Tingga
		8. Koto Baru	3 Dalam Nagari 4 Muaro Busuak
12	X Koto Singkarak	1. Kacang	1 Gelanggang Tengah 2 Sawah Suduik
		2. Singkarak	3 Lurah Nan Tigo 4 Batu Palano
		3. Tikalak	1 Simpang 2 Kajai
		4. Sumani	3 Bawah Duku 4 Simpang Sawah Baliak
		1. Kacang	5 Subarang 6 Baukik Kili
		2. Singkarak	7 Lubuak Aguang
		3. Tikalak	1 Biteh 2 Balerong
		4. Sumani	3 Cakung
		1. Kacang	4 Balai Balai 5 Jambu
		2. Singkarak	6 Tembok
		3. Tikalak	1 Dalimo 2 Tampuak
		4. Sumani	3 Kaluku 4 Talao
		1. Kacang	5 Kubang Gajah 6 Lapau Pulau
		2. Singkarak	7 Lembang
		3. Tikalak	1 Pasia 2 Tengah
		4. Sumani	3 Batu Api
		1. Kacang	1 Kapuh 2 Simpang AA
		2. Singkarak	3 Bandaliko 4 Sumagek
		3. Tikalak	5 PBS 6 Kajang
		4. Sumani	7 Sikumbang 8 Koto
		1. Kacang	9 Pinyangek 10 Guci
		2. Singkarak	11 Koto Baru 12 Ranain
		3. Tikalak	
		4. Sumani	

Bersambung / To be continued....

Lanjutan / Continued 2.1.2

Kecamatan / Subdistrict		N a g a r i	Nama Jorong	
(1)	(2)		(3)	
12	X Koto Singkarak	5. Saniang Baka	1 Kapalo Labuah 2 Balai gadang 3 Balai Lalang	4 Balai Batingkah 5 Balai Panjang 6 Aie Angek
		6. Koto Sani	1 Kasiak 2 Limo Ninik	4 Padang Belimbing 5 Ujung Ladang
		7. Tanjung Alai	1 Balai 2 Kubang 3 Koto Baru	4 Data 5 Buah Jambu
		8. Arian	1 Data Bungo 2 Pintu Rayo	3 Data Tampunik
13	Junjung Sirih	1. Muaro Pingai	1 Guci II 2 Guci IV 3 Panyalai	4 Panyalai 5 Koto
		2. Paninggahan	1 Gando 2 Subarang 3 Parumahan	4 Gantiang Padang Palak 5 Koto Baru Tambak 6 Kampuang Tengah
14	X Koto Diatas	1. Katialo	1 Batu Gadang 2 Lembang Balai Balai	3 Aia Janiah
		2. Tanjung Balik	1 Pasa Mudiak 2 Pasa Hilia 3 Guguk Nomeh	4 K.B. Batu Lirik 5 Batu Laweh

Bersambung / To be continued....

Lanjutan / Continued 2.1.2

Kecamatan / Subdistrict	N a g a r i	Nama Jorong	
(1)	(2)	(3)	
14 X Koto Diatas	3. Sulit Air	1 Silunngkang	8 Talago Laweh
		2 Gando	9 Siaru
		3 koto Gadang	10 Kunik Bonai
		4 koto Tuo	11 Basung
		5 Taram	12 Alai
		6 Batu Galeh	13 Linawan
		7 Sarikih	14 Rawang
	4. Pasilihan	1 Koto Gadang	3 Payo Anyir
		2 Sawah Luar	4 Padang Data
	5. Paninjauan	1 Aie batumbuk	4 Kayu Aro Pasa
		2 Belansih	5 Gurun Kabu
		3 Gantiang Tabek	6 Batu Laweh
	6. Bukik Kandung	1 Panjalangan	4 Datar
		2 Sopan Balai	5 Sawah Kasiak
		3 Mudiak	
	7. Kuncir	1 Balai balai	3 Jaruai
		2 Binasi	
	8. Siberambang	1 Karimbang	5 Cubadak
		2 Sibumbun	6 Pakorohan
		3 Pabasuk/Pisang Kalek	7 Jaruai
		4 Taratak Tinggi	
	9. Labuh Panjang	1 Padang Tinggi	3 Batu Tunggal
		2 Guguak Tabaru	

Sumber : BPS Kabupaten Solok

Source : BPS Statistics of Solok Regency

Tabel / Table 2.1.3
Nama - Nama Bupati Solok
Name of Regent of Solok Regency

N a m a / N a m e	P e r i o d e / P e r i o d
(1)	(2)
01. Saalah Soetan Mangkoeto	1 9 4 7
02. H. Darwis Taram Datuk Tumanggung	1 9 4 7 - 1 9 4 8
03. Basrah lubis	1 9 4 8
04. Soeltani Sutan Malako	1 9 4 8 - 1 9 5 3
05. Noerdin Datuk Majo Sati	1 9 5 3 - 1 9 5 5
06. Buyung Datuk Gadang Bandaro	1 9 5 5 - 1 9 5 7
07. Bambang Sardjono Noersetyo	1 9 5 7 - 1 9 6 3
08. Asgani Marah Sutan	1 9 6 3 - 1 9 6 4
09. H. Zagloel Sutan Kabasaran	1 9 6 4 - 1 9 7 5
10. Drs. Hasan Basri	1 9 7 5 - 1 9 8 5
11. Drs. Arman Danau	1 9 8 5 - 1 9 9 0
12. Ir. H. Nurmawan	1 9 9 0 - 1 9 9 5
13. H. Gamawan Fauzi, SH,MM	1 9 9 5 - 2 0 0 0
14. H. Gamawan Fauzi, SH,MM	2 0 0 0 - 2 0 0 5
15. H. Gusmal, SE, MM.	2 0 0 5 - 2 0 0 9

Sumber : Kantor Bupati Solok
Source : Solok Regency Office

Tabel / Table 2.1.4
Banyaknya Pegawai Negeri Sipil di Lingkungan Pemda Kab.Solok
diperinci Menurut Jenis Kelamin, Keadaan 31 Desember 2009
Number of Civil Servants Out of Home affairs Departemen in Solok Regency by Sex

Dinas / Kantor <i>Office</i>	Jenis Kelamin / Sex		Jumlah / <i>Total</i>
	Laki-Laki	Perempuan	
(1)	(2)	(3)	(4)
1. Sekretariat Daerah	134	69	203
2. Sekretariat DPRD	21	9	30
3. Bawasda	29	11	40
4. Bappeda	34	6	40
5. BKD	29	13	42
6. BPKD	26	32	58
7. Badan Pendidikan & Pelatihan	11	8	19
8. Dinas Pekerjaan Umum	184	30	214
9. Dinas Pertambangan	21	16	37
10. Dinas Pertanian & Perikanan	94	47	141
11. Dinas Sosnaker	42	10	52
12. Dinas Pariwisata & Kebudayaan	27	8	35
13. Dinas Hutbun	118	31	149
14. Dinas Perhubungan	41	9	50
Sub Jumlah / Sub Total	811	299	1 110

Sumber : Kantor / Dinas yang Bersangkutan

Source : *Relevant Offices / Services*

Lanjutan Tabel 2. 1.4
Continued Table 2. 1.4

Dinas / Kantor <i>Office</i>	Jenis Kelamin / Sex		Jumlah / <i>Total</i>
	Laki-Laki	Perempuan	
(1)	(2)	(3)	(4)
Sub Jumlah/ Sub Total	811	299	1 110
15 Dinas Peternakan	36	31	67
16 Dinas Koperindag	30	15	45
17. Dinas Pendidikan	52	45	97
18. Dinas Kesehatan	120	462	582
19. KPM	11	6	17
20. Kantor KB	38	35	73
21. Kantor Inforkom	12	11	23
22. KPU	7	3	10
23. Satpol PP	40	2	42
24. Inspektorat Daerah	-	-	-
25. Pelayanan Umum dan Perizinan	-	-	-
26. RSUD	5	50	55
27. SLTA / SMKN	186	308	494
Sub Jumlah / Sub Total	1 348	1 267	2 615

Sumber : Kantor / Dinas yang Bersangkutan
Source : *Relevant Offices/ Services*

Lanjutan Tabel 2.1.4
Continued Table 2.1.4

Dinas / Kantor <i>Office</i>	Jenis Kelamin / Sex		Jumlah / <i>Total</i>
	Laki-Laki	Perempuan	
(1)	(2)	(3)	(4)
Sub Jumlah/ Sub Total	1 348	1 267	2 615
28. SMP	313	648	961
29. Sekretariat KORPRI	1	1	2
30. PDAM	61	32	93
31. Perusda / Solinda	1	-	1
32. Tugas Belajar	9	3	12
Kantor Camat			
1 Pantai Cermin	8	4	12
2 Lembah Gumanti	7	4	11
3 Hiliran Gumanti	6	1	7
4 Payung Sekaki	9	3	12
5 Tigo Lurah	8	0	8
6 Lembang jaya	8	3	11
7 Danau Kembar	8	5	13
Sub Jumlah / Sub Total	1 787	1 971	3 758

Sumber : Kantor / Dinas yang Bersangkutan
Source : *Relevant Offices/ Services*

Lanjutan Tabel 2. 1.4
Continued Table 2. 1.4

Dinas / Kantor <i>Office</i>	Jenis Kelamin / Sex		Jumlah / <i>Total</i>
	Laki-Laki	Perempuan	
(1)	(2)	(3)	(4)
Sub Jumlah/ Sub Total	1 787	1 971	3 758
Kantor Camat			
8 Gunung Talang	5	10	15
9 Bukit Sundi	6	10	16
10 IX Koto Sei Lasi	9	5	14
11 Kubung	9	8	17
12 X Koto Singkarak	7	8	15
13 Junjung Sirih	9	4	13
14 X Koto Diateh	11	2	13
UPTD			
1 Pantai Cermin	56	104	160
2 Lembah Gumanti	71	198	269
3 Hiliran Gumanti	57	84	141
4 Payung Sekaki	41	45	86
5 Tigo Lurah	48	25	73
Sub Jumlah / Sub Total	2 116	2 474	4 590

Sumber : Kantor / Dinas yang Bersangkutan
Source : *Relevant Offices/ Services*

Lanjutan Tabel 2. 1.4
Continued Table 2. 1.4

Dinas / Kantor <i>Office</i>	Jenis Kelamin / Sex		Jumlah / <i>Total</i>
	Laki-Laki	Perempuan	
(1)	(2)	(3)	(4)
Sub Jumlah/ Sub Total	2 116	2 474	4 590
UPTD			
6 Lembang Jaya	71	114	185
7 Danau Kembar	52	67	119
8 Gunung Talang	89	275	364
9 Bukit Sundi	48	138	186
10 IX Koto Sei Lasi	62	86	148
11 Kubung	99	336	435
12 X Kt Singkarak	99	210	309
13 X Koto Diatas	82	161	243
14 Junjung Sirih	21	82	103
15. SKB	10	5	15
16. TK se- Kab. Solok	0	79	79
Jumlah / Total	2 749	4 027	6 776

Sumber : Kantor / Dinas yang Bersangkutan
Source : Relevant Offices/ Services

Tabel / Table 2.1.5
Banyaknya Pegawai Negeri Sipil di Lingkungan Pemerintah Daerah Kabupaten
Solok Diperinci Menurut Golongan, Keadaan 31 Desember 2009
Number of Civil Servants of Department of Home affairs in Solok Regency byClass

Dinas / Kantor <i>Office</i>	G o l o n g a n / C l a s s				Jumlah / <i>Total</i>
	I	II	III	IV	
(1)	(2)	(3)	(4)	(5)	(6)
1. Sekretariat Daerah	6	69	112	16	203
2. Sekretariat DPRD	3	7	16	4	30
3. Bawasda	1	7	26	6	40
4. Bappeda	1	7	26	6	40
5. BKD	0	4	32	6	42
6. BPKD	2	11	40	5	58
7. Badan Pendidikan & Pelatihan	0	2	12	5	19
8. Dinas Pekerjaan Umum	26	71	111	6	214
9. Dinas Pertambangan	0	4	27	6	37
10. Dinas Pertanian & Perikanan	0	19	112	10	141
11. Dinas Sosnaker	4	10	32	6	52
12. Dinas Pariwisata & Kebudayaan	3	3	22	7	35
13. Dinas Hutbun	1	46	96	6	149
14. Dinas Perhubungan	1	12	32	5	50
Sub Jumlah / Sub Total	48	272	696	94	1 110

Sumber : Kantor / Dinas yang Bersangkutan

Source : Relevant Offices/ Services

Lanjutan Tabel 2.1.5
Continued Table 2.1.5

Dinas / Kantor <i>Office</i>	Golongan / Class				Jumlah / <i>Total</i>
	I	II	III	IV	
(1)	(2)	(3)	(4)	(5)	(6)
Sub Jumlah/ Sub Total	48	272	696	94	1 110
15 Dinas Peternakan	-	27	35	5	67
16 Dinas Koperindag	4	6	31	4	45
17. Dinas Pendidikan	2	13	49	33	97
18. Dinas Kesehatan	4	259	304	15	582
19. KPM	0	2	14	1	17
20. Kantor KB	0	5	66	2	73
21. Kantor Inforkom	0	7	15	1	23
22. KPU	0	3	6	1	10
23. Satpol PP	6	26	9	1	42
24. Inspektorat Daerah	-	-	-	-	-
25. Pelayanan Umum dan Perizinan	-	-	-	-	-
26. RSUD	0	37	18	0	55
27. SLTA / SMKN	4	13	317	160	494
Sub Jumlah / Sub Total	68	670	1 560	317	2 615

Sumber : Kantor / Dinas yang Bersangkutan

Source : Relevant Offices/ Services

Lanjutan Tabel 2. 1.5
Continued Table 2. 1.5

Dinas / Kantor Office	Golongan / Class				Jumlah / Total
	I	II	III	IV	
(1)	(2)	(3)	(4)	(5)	(6)
Sub Jumlah/ Sub Total	68	670	1 560	317	2 615
28. SMPN	1	61	645	254	961
29. Sekretariat KORPRI	0	0	2	0	2
30. PDAM	2	24	56	11	93
31. Perusda	-	-	1	-	1
32. Tugas Belajar	0	7	3	2	12
Kantor Camat					
1 Pantai Cermin	0	3	8	1	12
2 Lembah Gumanti	0	2	8	1	11
3 Hiliran Gumanti	0	0	7	0	7
4 Payung Sekaki	0	1	10	1	12
5 Tigo Lurah	0	0	8	0	8
6 Lembang jaya	0	2	8	1	11
7 Danau Kembar	0	4	8	1	13
Sub Jumlah / Sub Total	71	774	2 324	589	3 758

Sumber : Kantor / Dinas yang Bersangkutan
Source : Relevant Offices/ Services

Lanjutan Tabel 2. 1.5
Continued Table 2. 1.5

Dinas / Kantor <i>Office</i>	Golongan / Class				Jumlah / <i>Total</i>
	I	II	III	IV	
(1)	(2)	(3)	(4)	(5)	(6)
Sub Jumlah/ Sub Total	71	774	2 324	589	3 758
Kantor Camat					
8 Gunung Talang	0	1	13	1	15
9 Bukit Sundi	0	0	11	5	16
10 IX Koto Sei Lasi	0	5	8	1	14
11 Kubung	1	3	11	2	17
12 X Kt Singkarak	1	3	10	1	15
13 Junjung Sirih	0	3	9	1	13
14 X Koto Diateh	0	1	11	1	13
UPTD					
1 Pantai Cermin	3	55	65	37	160
2 Lembah Gumanti	1	80	109	79	269
3 Hiliran Gumanti	1	65	45	30	141
4 Payung Sekaki	3	26	29	28	86
5 Tigo Lurah	2	34	23	14	73
Sub Jumlah / Sub Total	83	1 050	2 668	789	4 590

Sumber : Kantor / Dinas yang Bersangkutan
Source : *Relevant Offices/ Services*

Lanjutan Tabel 2. 1.5
Continued Table 2. 1.5

Dinas / Kantor Office	Golongan / Class				Jumlah / Total
	I	II	III	IV	
(1)	(2)	(3)	(4)	(5)	(6)
Sub Jumlah/ Sub Total	83	1 050	2 668	789	4 590
UPTD					
6 Lembang Jaya	0	67	74	44	185
7 Danau Kembar	3	52	45	19	119
8 Gunung Talang	7	90	120	147	364
9 Bukit Sundi	0	34	57	95	186
10 IX Koto Sei Lasi	3	43	52	50	148
11 Kubung	3	80	97	255	435
12 X Kt Singkarak	4	58	111	136	309
13 X Koto Diatas	4	100	85	54	243
14 Junjung Sirih	2	32	44	25	103
15. SKB	0	0	14	1	15
16. TK se- Kab. Solok	0	39	27	13	79
Jumlah / SuTotal	109	1 645	3 394	1 628	6 776

Sumber : Kantor / Dinas yang Bersangkutan
Source : Relevant Offices/ Services

Tabel / Table 2.1.6
Banyaknya Pegawai Negeri Sipil di Lingkungan Pemerintah Daerah Kabupaten
Solok Diperinci Menurut Golongan dan Jenis Kelamin
Number of Civil Servants of Department of Home affairs in Solok Regency

Dinas / Kantor <i>Office</i>	Golongan / Class								Jumlah / <i>Total</i>
	I		II		III		IV		
	LK	PR	LK	PR	LK	PR	LK	PR	
(1)	(2)	(3)	(4)	(5)	(6)	(7)	(8)	(9)	(10)
1. Sekretariat Daerah	4	0	43	23	73	47	13	0	203
2. Sekretariat DPRD	2	0	5	3	9	6	4	1	30
3. Bawasda	1	0	4	4	18	8	5	0	40
4. Bappeda	1	0	7	-	20	4	7	1	40
5. BKD	0	0	3	1	23	10	5	0	42
6. BPKD	3	0	7	8	15	22	3	0	58
7. Badan Pendidikan & Pelatihan	0	0	2	1	6	4	6	0	19
8. Dinas Pekerjaan Umum	23	0	57	10	91	13	3	0	197
9. Dinas Pertambangan	1	0	5	1	17	12	3	1	40
10. Dinas Pertanian & Perikanan	0	0	10	9	67	42	11	0	139
11. Dinas Sosnaker	5	0	7	1	28	9	4	0	54
12. Dinas Pariwisata & Kebudayaan	1	0	3	1	18	6	6	0	35
13. Dinas Hutbun	1	0	28	11	75	14	6	1	136
14. Dinas Perhubungan	1	0	10	2	25	7	5	0	50
Sub Jumlah / Sub Total	43	0	191	75	485	204	81	4	1 083

Sumber : Kantor / Dinas yang Bersangkutan
Source : *Relevant Offices/ Services*

Lanjutan Tabel 2.1.6
Continued Table 2.1.6

Dinas / Kantor <i>Office</i>	Golongan/ Class								Jumlah / <i>Total</i>
	I		II		III		IV		
	LK	PR	LK	PR	LK	PR	LK	PR	
(1)	(2)	(3)	(4)	(5)	(6)	(7)	(8)	(9)	(10)
Sub Jumlah/ Sub Total	43	0	191	75	485	204	81	4	1083
15 Dinas Peternakan	0	0	19	8	13	19	7	1	67
16 Dinas Koperindag	0	0	4	2	16	17	6	0	45
17. Dinas Pendidikan	2	0	6	7	19	30	25	8	97
18. Dinas Kesehatan	4	0	31	228	81	223	4	11	582
19. KPM	0	0	4	0	8	4	1	0	17
20. Kantor KB	0	0	5	0	30	36	1	1	73
21. Kantor Inforkom	0	0	4	3	7	8	1	0	23
22. KPU	0	0	2	0	4	3	1	0	10
23. Satpol PP	5	1	26	0	8	1	1	0	42
24. Inspektorat Daerah	-	-	-	-	-	-	-	-	-
25. Pelayanan Umum dan Perizinan	-	-	-	-	-	-	-	-	-
26. RSUD	-	-	-	-	-	-	-	-	55
27. SLTA	-	-	-	-	-	-	-	-	494
Sub Jumlah / Sub Total	54	1	292	323	671	545	128	25	2588

Sumber : Kantor / Dinas yang Bersangkutan
Source : *Relevant Offices/ Services*

Lanjutan Tabel 2. 1.6
Continued Table 2. 1.6

Dinas / Kantor <i>Office</i>	Golongan/ Class								Jumlah / <i>Total</i>
	I		II		III		IV		
	LK	PR	LK	PR	LK	PR	LK	PR	
(1)	(2)	(3)	(4)	(5)	(6)	(7)	(8)	(9)	(10)
Sub Jumlah/ Sub Total	54	1	292	323	671	545	128	25	2 588
28. SMP	-	-	-	-	-	-	-	-	961
29. Sekretariat KORPRI	0	0	0	0	1	1	0	0	2
30. PDAM	-	-	-	-	-	-	-	-	93
31. Perusda / Solinda	0	0	0	0	1	0	0	0	1
32. Tugas Belajar	-	-	-	-	-	-	-	-	12
Kantor Camat									
1 Pantai Cermin	0	0	1	1	6	3	1	0	12
2 Lembah Gumanti	0	0	1	1	5	3	1	0	11
3 Hiliran Gumanti	0	0	0	0	7	0	0	0	7
4 Payung Sekaki	-	-	-	-	-	-	-	-	12
5 Tigo Lurah	0	0	1	0	7	0	0	0	8
6 Lembang jaya	0	0	2	0	5	3	1	0	11
7 Danau Kembar	0	0	4	0	5	4	0	0	13
Sub Jumlah / Sub Total	54	1	301	325	708	559	131	25	3731

Sumber : Kantor / Dinas yang Bersangkutan
Source : *Relevant Offices/ Services*

Lanjutan Tabel 2.1.6
Continued Table 2.1.6

Dinas / Kantor <i>Office</i>		Golongan/ Class								Jumlah / <i>Total</i>
		I		II		III		IV		
		LK	PR	LK	PR	LK	PR	LK	PR	
(1)		(2)	(3)	(4)	(5)	(6)	(7)	(8)	(9)	(10)
Sub Jumlah/ Sub Total		54	1	301	325	708	559	131	25	3 731
Kantor Camat										
8	Gunung Talang	-	-	1	1	5	7	1	-	15
9	Bukit Sundi	-	-	-	-	5	10	1	-	16
10	IX Koto Sei Lasi	-	-	1	1	7	5	-	-	14
11	Kubung	1	-	1	1	7	7	-	-	17
12	X Kt Singkarak	1	-	-	-	6	8	-	-	15
13	Junjung Sirih	-	-	1	1	7	3	1	-	13
14	X Koto Diatas	-	-	1	-	10	2	-	-	13
UPTD										
1	Pantai Cermin	2	1	20	35	18	47	8	29	160
2	Lembah Gumanti	1	-	24	56	31	78	13	66	269
3	Hiliran Gumanti	1	-	14	51	11	34	11	19	141
4	Payung Sekaki	3	-	9	17	12	17	10	18	86
5	Tigo Lurah	2	-	11	23	7	16	5	9	73
Sub Jumlah / Sub Total		65	2	384	511	834	793	181	166	4 563

Sumber : Kantor / Dinas yang Bersangkutan
Source : *Relevant Offices/ Services*

Lanjutan Tabel 2. 1.6
Continued Table 2. 1.6

Dinas / Kantor <i>Office</i>	Golongan/ Class								Jumlah / <i>Total</i>
	I		II		III		IV		
	LK	PR	LK	PR	LK	PR	LK	PR	
(1)	(2)	(3)	(4)	(5)	(6)	(7)	(8)	(9)	(10)
Sub Jumlah/ Sub Total	65	2	384	511	834	793	181	166	4 563
UPTD									
6 Lembang Jaya	-	-	18	49	34	40	12	32	185
7 Danau Kembar	3	-	17	35	13	32	8	11	119
8 Gunung Talang	5	2	39	51	36	84	42	105	364
9 Bukit Sundi	-	-	10	24	15	42	17	78	186
10 IX Koto Sei Lasi	3		19	24	15	37	12	38	148
11 Kubung	2	1	31	49	39	58	82	173	435
12 X Koto Singkarak	3	1	27	31	34	77	36	100	309
13 X Koto Diatas	2	2	23	77	38	47	19	35	243
14 Junjung Sirih	2	-	12	20	10	34	5	20	103
15 SKB	-	-	-	-	-	-	-	-	15
16. TK se- Kabupaten Solok	-	-	-	-	-	-	-	-	79
Jumlah / Total	85	8	580	871	1 068	1 244	414	758	6 749

Sumber : Kantor / Dinas yang Bersangkutan
Source : *Relevant Offices/ Services*

Tabel / Table 2.1.7
Banyaknya Pegawai Negeri Sipil di Lingkungan Pemda Kab.Solok
Solok Diperinci Menurut Pendidikan, Keadaan 31 Desember 2009
Number of Civil Servants Department of Home Affairs in Solok Regency by
Education Level

Dinas / Kantor <i>Office</i>	Pendidikan / Education Level						Jumlah / <i>Total</i>
	S D	SLTP	SLTA	Sarmud DIII	Sarjana	Pasca Sarjana	
(1)	(2)	(3)	(4)	(5)	(6)	(7)	(8)
1. Sekretariat Daerah	0	8	73	4	77	11	173
2. Sekretariat DPRD	0	3	8	1	18	0	30
3. Bawasda	2	0	16	4	15	3	40
4. Bappeda	0	1	4	2	28	5	40
5. BKD	0	0	14	2	20	6	42
6. BPKD	0	3	27	7	36	3	76
7. Badan Pendidikan & Pelatihan	0	0	8	0	9	2	19
8. Dinas Pekerjaan Umum	12	13	123	15	30	4	197
9. Dinas Pertambangan	1	0	19	2	16	2	40
10. Dinas Pertanian & Perikanan	1	0	43	30	62	3	139
11. Dinas Sosnaker	0	5	27	1	20	1	54
12. Dinas Pariwisata & Kebudayaan	0	3	12	3	14	3	35
13. Dinas Hutbun	0	4	86	3	40	3	136
14. Dinas Perhubungan	1	1	32	3	11	2	50
Sub Jumlah / Sub Total	17	41	492	77	396	48	1 071

Sumber : Kantor / Dinas yang Bersangkutan
Source : Relevant Offices/ Services

Lanjutan Tabel 2.1.7
Continued Table 2.1.7

Dinas / Kantor <i>Office</i>	Pendidikan / Education Level						Jumlah / <i>Total</i>
	S D	SLTP	SLTA	Sarmud DIII	Sarjana	Pasca Sarjana	
(1)	(2)	(3)	(4)	(5)	(6)	(7)	(8)
Sub Jumlah/ Sub Total	17	41	492	77	396	48	1 071
15 Dinas Peternakan	0	3	27	7	26	4	67
16 Dinas Koperindag	0	1	23	0	21	0	45
17. Dinas Pendidikan	0	2	26	7	58	4	97
18. Dinas Kesehatan	3	11	299	186	74	9	582
19. KPM	0	0	6	10	1	0	17
20. Kantor KB	0	0	41	7	24	1	73
21. Kantor Inforkom	0	1	9	1	11	1	23
22. KPU	0	0	4	0	6	0	10
23. Satpol PP	0	6	28	2	4	2	42
24. Inspektorat Daerah	-	-	-	-	-	-	-
25. Pelayanan Umum dan Perizinan	-	-	-	-	-	-	-
26. RSUD	0	0	10	39	6	0	55
27. SLTA / SMKN	3	4	25	29	425	8	494
Sub Jumlah / Sub Total	23	69	990	365	1 052	77	2 576

Sumber : Kantor / Dinas yang Bersangkutan
Source : Relevant Offices/ Services

Lanjutan Tabel 2.1.7
Continued Table 2.1.7

Dinas / Kantor <i>Office</i>	Pendidikan / Education Level						Jumlah / <i>Total</i>
	S D	SLTP	SLTA	Sarmud DIII	Sarjana	Pasca Sarjana	
(1)	(2)	(3)	(4)	(5)	(6)	(7)	(8)
Sub Jumlah/ Sub Total	23	69	990	365	1 052	77	2 576
28. SMP	3	2	83	322	544	7	961
29. Sekretariat KORPRI	0	0	1	1	0	0	2
30. PDAM	4	0	76	7	6	0	93
31. Perusda	-	-	-	-	-	-	1
32. Tugas Belajar	0	0	7	0	4	1	12
Kantor Camat							
1 Pantai Cermin	1	0	5	2	3	1	12
2 Lembah Gumanti	1	1	5	2	0	2	11
3 Hiliran Gumanti	0	0	1	0	6	0	7
4 Payung Sekaki	0	0	7	1	4	0	12
5 Tigo Lurah	0	0	4	0	4	0	8
6 Lembang jaya	0	0	7	0	4	0	11
7 Danau Kembar	0	0	8	1	3	1	13
Sub Jumlah / Sub Total	32	72	1 194	701	1 630	89	3 719

Sumber : Kantor / Dinas yang Bersangkutan
Source : Relevant Offices/ Services

Lanjutan Tabel 2. 1.7
Continued Table 2. 1.7

Dinas / Kantor <i>Office</i>	Pendidikan / Education Level						Jumlah / <i>Total</i>
	S D	SLTP	SLTA	Sarmud DIII	Sarjana	Pasca Sarjana	
(1)	(2)	(3)	(4)	(5)	(6)	(7)	(8)
Sub Jumlah/ Sub Total	32	72	1 194	701	1 630	89	3 719
Kantor Camat							
8 Gunung Talang	0	0	6	2	7	0	15
9 Bukit Sundi	0	0	9	2	5	0	16
10 IX Koto Sei Lasi	0	0	8	3	3	0	14
11 Kubung	1	0	10	2	3	1	17
12 X Kt Singkarak	1	0	8	0	4	2	15
13 Junjung Sirih	0	0	6	2	4	1	13
14 X Koto Diateh	0	0	9	0	4	0	13
UPTD							
1 Pantai Cermin	6	3	17	110	24	0	160
2 Lembah Gumanti	5	1	33	190	40	0	269
3 Hiliran Gumanti	0	4	24	80	33	0	141
4 Payung Sekaki	0	3	11	46	26	0	86
5 Tigo Lurah	2	1	16	48	6	0	73
Sub Jumlah / Sub Total	47	84	1 351	1 186	1 789	93	4 551

Sumber : Kantor / Dinas yang Bersangkutan
Source : Relevant Offices/ Services

Lanjutan Tabel 2. 1.7
Continued Table 2. 1.7

Dinas / Kantor <i>Office</i>	P e n d i d i k a n / Education Level						Jumlah / <i>Total</i>
	S D	SLTP	SLTA	Sarmud DIII	Sarjana	Pasca Sarjana	
(1)	(2)	(3)	(4)	(5)	(6)	(7)	(8)
Sub Jumlah/ Sub Total	47	84	1 351	1 186	1 789	93	4 551
UPTD							
6 Lembang Jaya	5	2	34	106	37	1	185
7 Danau Kembar	1	3	15	83	17	0	119
8 Gunung Talang	3	15	42	222	82	0	364
9 Bukit Sundi	4	2	20	112	48	0	186
10 IX Koto Sei Lasi	4	5	21	88	30	0	148
11 Kubung	12	5	57	268	92	1	435
12 X Koto Singkarak	6	3	53	167	79	1	309
13 X Koto Diatas	1	7	47	120	68	0	243
14 Junjung Sirih	2	1	6	67	27	0	103
15. SKB	0	0	2	0	12	1	15
16. TK se- Kab. Solok	0	0	56	20	3	0	79
Jumlah / Total	85	127	1 704	2 439	2 284	97	6 737

Sumber : Kantor / Dinas yang Bersangkutan
Source : Relevant Offices/ Services

Tabel / Tabel 2.1.8
Banyaknya Pegawai Negeri/Karyawan di Luar Lingkungan Pemda Kabupaten Solok
Diperinci Menurut Jenis Kelamin, Keadaan 31 Desember 2009
Number of Civil Servants Out of Home Affairs Department in Solok Regency by Sex

Dinas / Kantor Office	Jenis Kelamin / Sex		Jumlah / Total
	Laki-Laki	Perempuan	
(1)	(2)	(3)	(4)
1. Dep. Agama	67	33	100
2. B P S	15	6	21
3. Pegadaian	5	4	9
4. Peng. Agama Koto Baru	14	9	23
5. Kejaksaan Negeri	16	17	33
6. BPN	20	7	27
7. Telkom	4	-	4
8. Samsat	9	-	9
9. Kantor Pos dan Giro	-	-	34
Jumlah / Total	150	76	260

Sumber : Kantor / Dinas yang Bersangkutan
Source : *Relevant Offices/ Services*

Lanjutan Tabel 2.1.8
Continued Table 2.1.8

Dinas / Kantor <i>Office</i>	G o l o n g a n / C l a s s				Jumlah / <i>Total</i>
	I	II	III	IV	
(1)	(2)	(3)	(4)	(5)	(6)
Sub Jumlah/ Sub Total	150		76		260
10 Pengadilan Negeri Kabupaten Solok	21		14		35
11 Kementerian Agama	166		262		428
12 Kodim		211
13 Sub Drive	19		2		21
14 Polres Solok	309		9		318
15 Balai Penelitian Hortikultura	102		57		159
J u m l a h / T o t a l	767		420		1 432

Sumber : Kantor / Dinas yang Bersangkutan
Source : Relevant Offices/ Services

Tabel / Tabel 2.1.9
Banyaknya Pegawai Negeri/Karyawan di Luar Lingkungan Pemda Kabupaten Solok
diperinci Menurut Golongan, Keadaan 31 Desember 2009
Number of Civil Servants Out of Home affairs Departemen in Solok Regency by Class

Dinas / Kantor <i>Office</i>	G o l o n g a n / C l a s s				Jumlah / <i>Total</i>
	I	II	III	IV	
(1)	(2)	(3)	(4)	(5)	(6)
1. Dep. Agama	0	16	75	9	100
2. B P S	0	12	8	1	21
3. Pegadaian	0	7	1	1	9
4. Peng. Agama Koto Baru	0	1	17	5	23
5. Kejaksaan Negeri	0	11	19	3	33
6. BPN	0	5	20	2	27
7. Telkom	-	-	-	-	4
8. Samsat	3	2	3	1	9
9. Kantor Pos dan Giro	-	30	4	-	34
J u m l a h / T o t a l	3	84	147	22	260

Sumber : Kantor / Dinas yang Bersangkutan

Source : Relevant Offices/ Services

Lanjutan Tabel 2.1.9
Continued Table 2.1.9

Dinas / Kantor <i>Office</i>	Golongan / Class				Jumlah / <i>Total</i>
	I	II	III	IV	
(1)	(2)	(3)	(4)	(5)	(6)
Sub Jumlah/ Sub Total	3	84	147	22	260
10 Pengadilan Negeri Kabupaten Solok	1	0	33	1	35
11 Kementerian Agama	0	96	323	9	428
12 Kodim	66	124	19	2	211
13 Sub Drive	0	5	15	1	21
14 Polres Solok	1	292	25	0	318
15 Balai Penelitian Hortikultura	9	50	89	11	159
Jumlah / Total	80	651	651	46	1 432

Sumber : Kantor / Dinas yang Bersangkutan
Source : *Relevant Offices/ Services*

Tabel / Tabel 2. 1.10
Banyaknya Pegawai Negeri/Karyawan di Luar Lingkungan Pemda Kabupaten Solok
diperinci Menurut Pendidikan, Keadaan 31 Desember 2009
Number of Civil Servants Out of Home affairs Departemen in Solok Regency by Education Level

Dinas / Kantor <i>Office</i>	P e n d i d i k a n / Education Level						Jumlah / <i>Total</i>
	S D	SLTP	SLTA	Sarmud DIII	Sarjana	Pasca Sarjana	
(1)	(2)	(3)	(4)	(5)	(6)	(7)	(8)
1. Dep. Agama	0	0	12	17	66	5	100
2. B P S	0	1	14	0	4	2	21
3. Pegadaian	-	-	2	1	6	-	9
4. Peng. Agama Koto Baru	0	0	1	4	13	5	23
5. Kejaksaan Negeri	0	0	19	0	12	2	33
6. BPN	1	2	10	5	8	1	27
7. Telkom	-	-	3	-	1	-	4
8. Samsat	-	-	3	2	3	1	9
9. Kantor Pos dan Giro	-	-	27	3	4	-	34
J u m l a h / Total	1	3	91	32	117	16	260

Sumber : Kantor / Dinas yang Bersangkutan
Source : *Relevant Offices/ Services*

Lanjutan Tabel 2. 1.10
Continued Table 2. 1.10

Dinas / Kantor <i>Office</i>	Pendidikan / Education Level						Jumlah / <i>Total</i>
	S D	SLTP	SLTA	Sarmud DIII	Sarjana	Pasca Sarjana	
(1)	(2)	(3)	(4)	(5)	(6)	(7)	(8)
Sub Jumlah/ Sub Total	1	3	91	32	117	16	260
10 Pengadilan Negeri Kabupaten Solok	1 -		14	1	16	3	35
11 Kementerian Agama	0	1	33	62	323	9	428
12 Kodim	14	69	126	2 -	-		211
13 Sub Drive	1	0	15	0	5	0	21
14 Polres Solok	0	0	295	2	20	1	318
15 Balai Penelitian Hortikultura	5	4	64	10	51	25	159
Jumlah / Total	22	77	638	109	532	54	1 432

Sumber : Kantor / Dinas yang Bersangkutan
Source : *Relevant Offices/ Services*

Tabel / Table 2. 1.11
Luas Tanah Negara yang dikuasai oleh Pemerintah Daerah Kabupaten Solok Dirinci
Menurut Kecamatan Status Tanah Sudah/Belum Disertifikatkan Tahun 2008 dan 2009
The Area of State Land that Authorized by Government of Solok Regency by
Subdistrict and Status of Land Has/Has not Registered 2008 - 2009

Kecamatan / Subdistrict		2 0 0 8			2 0 0 9		
		(M2)			(M2)		
		Jumlah	Sudah di- sertifikatkan	Belum di- sertifikatkan	Jumlah	Sudah di- sertifikatkan	Belum di- sertifikatkan
(1)		(5)	(6)	(7)	(8)	(9)	(10)
01.	Pantai Cermin
02.	Lembah Gumanti
03.	Hiliran Gumanti
04.	Payung Sekaki
05.	Tigo Lurah
06.	Lembang Jaya
07.	Danau Kembar
08.	Gunung Talang
09.	Bukit Sundi
10.	IX Koto Sungai Lasi
11.	K u b u n g
12.	X Koto Singkarak
13.	Junjung Sirih
14.	X Koto Diatas
Jumlah / Total	

Sumber : Inspektorat Daerah Kabupaten Solok

Tabel / Table 2.1.12
Banyaknya Sertipikat Yang Telah Dikeluarkan oleh BPN Kabupaten Solok
Number of Certificates Issued by National Board of Land Affairs of Solok Regency

B u l a n/ <i>Month</i>	Jenis Hak/ Sertipikat / <i>Type of Certificate</i>						
	Rutin	Prona/ APBN	Proda/ APBD	Prona Kon solidasi	Proyek PP.24/97	Wakaf	Penentuan Bts.Nagari
(1)	(2)	(3)	(4)	(5)	(6)	(7)	(8)
01. Januari / <i>January</i>	100	-	-	-	-	-	-
02. Pebruari / <i>February</i>	48	-	-	-	-	-	-
03. Maret / <i>March</i>	17	-	-	-	-	-	-
04. April / <i>April</i>	88	-	-	-	-	-	-
05. M e i / <i>May</i>	58	-	-	-	-	-	-
06. J u n i / <i>June</i>	35	-	-	-	-	-	-
07. J u l i / <i>July</i>	42	-	-	-	-	-	-
08. Agustus / <i>Agust</i>	28	-	-	-	-	-	-
09. September / <i>September</i>	20	21	-	-	-	-	-
10. Oktober / <i>October</i>	42	-	-	-	-	-	-
11. Nopember / <i>November</i>	27	132	-	-	-	-	-
12. Desember / <i>December</i>	56	268	-	-	-	-	-
Jumlah	2009	561	421	-	-	-	-
T o t a l	2008	188	485	-	-	-	-
	2007	171	928	-	-	-	-
	2006	310	-	-	-	1	-

Sumber : BPN Kabupaten Solok
Source : National Boord Of Land Affairs Solok Regency

Tabel / Table 2.1.13
Banyaknya Peralihan Hak, Penghapusan Roya Sertifikat Dan Salinan-Salinan
Oleh BPN Kabupaten Solok
Number of Right Transferred, Certificates, And Copies Multified By National Board of
Land Affaves of Solok Regency

Lampiran 1: Daftar Biaya Revisi							
Bulan / Month	Peralihan Hak /Right Transfer	Penghapusan Roya/ Roya Nullifica tion	SKPT	Salinan Salinan Copies	Surat Ukur Map	Hak Tang- gungan/	
(1)	(2)	(3)	(4)	(5)	(6)	(7)	
01. Januari / January	35	21	9	-	34	28	
02. Pebruari / February	45	22	12	3	28	15	
03. Maret / March	56	26	5	-	74	23	
04. April / April	47	20	-	2	45	58	
05. Mei / May	66	21	6	-	29	35	
06. Juni / June	90	24	15	2	41	44	
07. Juli / July	45	19	8	-	40	52	
08. Agustus / Agust	52	40	3	-	28	31	
09. September / September	34	14	6	2	17	58	
10. Oktober / October	64	27	6	2	44	44	
11. Nopember / November	44	27	15	2	25	55	
12. Desember / December	43	19	4	4	63	25	
Jumlah	2009	621	280	89	17	468	468
T o t a l	2008	553	374	91	13	560	348
	2007	431	253	209	13	1437	408
	2006	506	179	139	-	867	408

Sumber : BPN Kabupaten Solok
Source : National Board Of Land Affairs Solok Regency

Tabel / Table 2. 1.14
Luas Tanah Negara Kabupaten Solok Yang Sudah Disertifikatkan
Tahun 2007 s/d 2009
The Area of State Land Officially Registered in Solok Regency, 2007 - 2009

Kecamatan / Subdistrict	2007 (M2)	2008 (M2)	2009 (M2)
(1)	(2)	(3)	(4)
01. Pantai Cermin	-	-	-
02. Lembah Gumanti	-	635	-
03. Hiliran Gumanti	-	-	-
04. Payung Sekaki	-	-	-
05. Tigo Lurah	-	-	-
06. Lembang Jaya	-	-	-
07. Danau Kembar	-	-	-
08. Gunung Talang	353 629	-	-
09. Bukit Sundi	-	-	-
10. IX Koto Sungai Lasi	-	-	-
11. K u b u n g	748	7315	-
12. X Koto Singkarak	1 000	-	-
13. Junjung Sirih	-	-	-
14. X Koto Diatas	-	-	-
Jumlah / Total	355 377	7 950	-

Sumber : BPN Kabupaten Solok
Source : National Board Of Land Affairs Solok Regency

Tabel / Table 2. 1.15
Luas Tanah Negara Kabupaten Solok Yang Belum Disertifikatkan
Tahun 2007 s/d 2009
The Area of State Land Which Has not Been Officially Registered in Solok Regency, 2007 - 2009

Kecamatan / Subdistrict	2007 (M2)	2008 (M2)	2009 (M2)
(1)	(3)	(4)	(5)
01. Pantai Cermin	-	-	-
02. Lembah Gumanti	-	-	-
03. Hiliran Gumanti	-	-	-
04. Payung Sekaki	-	-	-
05. Tigo Lurah	-	-	-
06. Lembang Jaya	-	-	-
07. Danau Kembar	-	-	-
08. Gunung Talang	-	-	-
09. Bukit Sundi	-	-	-
10. IX Koto Sungai Lasi	-	-	-
11. K u b u n g	-	-	-
12. X Koto Singkarak	-	-	-
13. Junjung Sirih	-	-	-
14. X Koto Diatas	-	-	-
Jumlah / Total	-	-	-

Sumber : BPN Kabupaten Solok
Source : National Board Of Land Affairs Solok Regency

Tabel / Table 2.1.16
Pelaksanaan Pemeriksaan Oleh Badan Pengawas Daerah Kabupaten Solok
Frequency of Inspection Implemented by The Inspectorate of Solok Regency

Uraian /	Jumlah/Total		Selesai/ Completed		Sisa/Left	
	Reguler/ Regular	Khusus/ Special	Reguler/ Regular	Khusus/ Special	Reguler/ Regular	Khusus/ Special
(1)	(2)	(3)	(4)	(5)	(6)	(7)
1 Pemeriksaan Reguler/ <i>Regular Inspection</i>	89	-	89	-	0	-
2 Pengaduan Masyarakat <i>Society Complaint</i>	-	4	-	4	-	0
3 Pemeriksaan Khusus Serah Terima Jabatan <i>Special Inspection</i> <i>Transfer of Position</i>	-	1	-	1	-	0
4 Aparatur <i>Apparaties</i>	-	5	-	5	-	0
5 Audit Pembukuan dan Perhitungan APBD <i>Bookkeeping Audit And</i> <i>Budget Estimation</i>	-	-	-	-	-	-
6 Pemeriksaan Ex-office <i>Ex Office Inpection</i>	-	-	-	-	-	-
7 PPD II	-	-	-	-	-	-
8 Pemeriksan Lain	-	29	-	29	-	-
Jumlah	2009	89	39	89	39	0
T o t a l	2008	89	61	89	66	0

Sumber : Badan Pengawasan Daerah Kab.Solok
Source : *Regional Supervisor Board of Solok Regency*

Tabel / Table 2.1.17
Pelaksanaan Pemeriksaan Reguler Oleh Inspektorat Daerah Kabupaten Solok
Frequency of Inspection Implemented by The Inspectorate of Solok Regency

Uraian	Pemeriksaan Reguler			Pemeriksaan Khusus		
	Jumlah	Selesai	Sisa	Jumlah	Selesai	Sisa
1 Pemeriksaan Reguler	89	89	0	-	-	-
2 Pengaduan Masyarakat	-	-	-	4	4	-
3 Pemeriksaan Khusus Serah Terima Jabatan	-	-	-	1	1	-
4 Aparatur	-	-	-	5	5	-
5 Audit Pembukuan dan Perhitungan APBD	-	-	-	-	-	-
6 Pemeriksaan Ex-Office	-	-	-	-	-	-
7 PPD II	-	-	-	-	-	-
8 Pemeriksaan Lain	-	-	-	29	29	-
Jumlah	89	89	0	39	39	0

Sumber : Inspektorat Daerah Kabupaten Solok

Tabel / Table 2.1.18
Banyaknya Penerangan / Penyuluhan Yang Dilaksanakan di Pemda Kab. Solok Setiap Bulan
Number Of Counselling Executed in Home Affairs in Solok Regency Each Month

Bulan / Month	Kegiatan / Activities			
	Penerangan Mobil Unit	Selebaran (Lembar)	Operasional Internet (Kali)	Varia Daerah (Buah)
(1)	(2)	(3)	(4)	(5)
1. Januari / January	-	-	-	-
2. Februari / February	-	-	-	-
3. Maret / March	-	-	-	-
4. April / April	49	88	32	20
5. Mei / May	42	97	60	19
6. Juni / June	65	81	68	17
7. Juli / July	45	104	48	14
8. Agustus / August	46	109	65	23
9. September / September	51	94	53	37
10. Oktober / October	55	81	24	23
11. Nopember / November	56	106	48	18
12. Desember / December	57	59	35	15
Jumlah / Total	2009	466	819	433
	2008	13	1	375

Sumber : Kantor Inforkom Kab Solok

Source : Information and Communication Service of Solok Regency

Tabel / Table 2.1.19
Banyaknya Berita Tentang Kabupaten Solok yang Dimuat Surat Kabar Daerah dan Nasional
Number Of News About Regency of Solok Loaded by Local and National Newspaper

Bulan / Month	Nama Surat Kabar / Newspaper Name			
	Haluan	Singgalang	Padang Express	SK Terbitan Jakarta
(1)	(2)	(3)	(4)	(5)
1. Januari / January	-	-	-	-
2. Februari / February	-	-	-	-
3. Maret / March	-	-	-	-
4. April / April	-	-	-	-
5. Mei / May	-	-	-	-
6. Juni / June	-	-	-	-
7. Juli / July	-	-	-	-
8. Agustus / August	-	-	-	-
9. September / September	-	-	-	-
10. Oktober / October	-	-	-	-
11. Nopember / November	-	-	-	-
12. Desember / December	-	-	-	-
Jumlah / Total	2009	-	-	-
	2008	442	562	293

Sumber : Kantor Inforkom Kab Solok

Source : Information and Communication Service of Solok Regency

Tabel / Table 2.1.20
Banyaknya Pengadaan Kendaraan Dinas Baru Dilingkungan Pemerintah Daerah Kab Solok
Number Of New Government Vehicles Provided by Home Affairs of Solok Regency

Jenis Kendaraan <i>Kind of Mobil</i>	Jumlah Kendaraan <i>Number of Vehicles</i> (Unit)
(1)	(2)
1. Sedan	-
2. Mini Bus	-
3. Bus Roda 6	-
4. Pick Up	-
5. Mobil Kebakaran	-
6. Truck	-
7. Sepeda Motor	-
Jumlah / Total	2009 -
	2008 -

Sumber : Kantor Bupati Kab Solok
Source : Regent Office of Solok Regency

Tabel / Table 2.1.21
Banyaknya Pembelian Kendaraan Dinas di Lingkungan Pemerintah Daerah Kab Solok
Number Of Government Vehicles Bought by Home Affairs of Solok Regency

Jenis Kendaraan <i>Kind of mobil</i>		Jumlah Kendaraan <i>Number of Vehicles</i> (Unit)
(1)		(2)
1.	Sedan	-
2.	Mini Bus / Jeep	-
3.	Bus Roda 6	-
4.	Pick Up	-
5.	Mobil Kebakaran	-
6.	Truck	-
7.	Sepeda Motor	-
Jumlah / Total		
		2009
		-
		2008
		-

Sumber : Kantor Bupati Kab Solok
Source : Regent Office of Solok Regency

Tabel / Table 2.2.1
Nama - Nama Ketua DPRD Kabupaten Solok
Name of Heads of Solok Regency Legislative Assembly

N a m a / N a m e	P e r i o d e / P e r i o d
(1)	(2)
01. Syukur Suud	1 9 5 8
02. Bambang Sardjono Noersetyo	1 9 6 0 - 1 9 6 3
03. H. Zagloel Sutan Kabasaran	1 9 6 4 - 1 9 6 5
04. Ilyas Rahman	1 9 6 5 - 1 9 7 0
05. Ahmad Hosen Datuk Pintu Basa	1 9 7 2 - 1 9 7 7
06. H. Nasiruddin	1 9 7 7 - 1 9 8 7
07. Djafri Bakar	1 9 8 7 - 1 9 9 2
08. Drs. H. Dahlan Bey	1 9 9 2 - 1 9 9 7
09. Elvin Djamal	1 9 9 7 - 1 9 9 9
10. Drs.H.Sa'aduddin As.Ch.Bgd	1 9 9 9 - 2 0 0 4
11. Ir. Hilda Osmiati Ubani	2 0 0 4 - 2 0 0 9

Sumber : Sekretariat D P R D Kabupaten Solok
Source : *Secretariat of Solok Regency Legislative Assembly*

Tabel / Table 2.2.2
Komposisi Keanggotaan DPRD Kabupaten Solok Periode 2009 - 2014
Composition of Legislative Assembly Membership of Solok Regency, period of
2009 - 2014

Partai Politik / Golongan / <i>Political Party</i>	Jenis Kelamin		Jumlah Anggota / <i>Number of Members</i> (Orang/Person)
	Laki-Laki	Perempuan	
(1)	(2)	(3)	(4)
I. Anggota yang Dipilih / <i>Elected</i>			
1. Golkar	5	1	6
2. PAN	6	0	6
3. PPP	5	0	5
4. PBB	3	0	3
5. PKS	4	0	4
6. Partai Demokrat	6	0	6
7. Hanura	1	0	1
8. PPRN	1	0	1
9. Gerindra	1	0	1
10. PPPI	1	0	1
11. PDK	1	0	1
Jumlah / Total	34	1	35

Sumber : Sekretariat DPRD Kabupaten Solok
Source : Secretariat of Solok Regency Legislative Assembly

Tabel / Table 2.2.3
Nama - Nama Anggota DPRD Kabupaten Solok Periode 2009 - 2014
Name of Assembly Members at Solok Regency, Period of 2009 - 2014

Kedudukan / Position		Nama / Name
(1)		(2)
I	Ketua DPRD/ <i>Chairman</i> Wakil Ketua/ <i>Vice Chairman</i> Wakil Ketua/ <i>Vice Chairman</i>	Syafri Dt. Siri Marajo Ir. Edi Sumanto RKY. Mulie Asrul Tanjung, S.Ag
II	Fraksi Partai Golkar / <i>Golkar Faction</i> 1. Ketua / <i>Chairman</i> 2. Wakil Ketua / <i>Vice Chairman</i> 3. Sekretaris/ <i>Secretary</i> 4. Anggota/ <i>Members</i>	Mukhlis Dt. Gampo. Malangik Afrizal Harun Dt. Badar Alam Drs. Rusli Intan Sati, MM Suhendri Syafri Dt. Siri Marajo Kasmudi, Z, SH
III	Fraksi Persatuan Pembangunan / <i>PPP Fraction</i> 1. Ketua / <i>Chairman</i> 2. Wakil Ketua / <i>Vice Chairman</i> 3. Sekretaris/ <i>Secretary</i> 4. Anggota/ <i>Members</i>	Yulfadri Nurdin Kh, Spn Patris Chan, SH Dendi, S. Ag Zulhatrijon, MA Afrizal Chan
IV	Fraksi Amanat Nasional / <i>PAN Fraction</i> 1. Ketua / <i>Chairman</i> 2. Wakil Ketua / <i>Vice Chairman</i> 3. Sekretaris/ <i>Secretary</i> 4. Anggota/ <i>Members</i>	Ir. Hendri Martius Ahmad Rius, SH Drs. Yurnalis Husin Gusrial Abbas, S.Ag Marlis, S.Ag Ir. Edi Sumanto RKY. Mulie, M.Si

Bersambung / *To be Continued*

Lanjutan Tabel 2. 2.3
Continued Table 2. 2.3

K e d u d u k a n / P o s i t i o n		N a m a / N a m e
(1)		(2)
VI	Fraksi Partai Keadilan Sejahtera / <i>PKS Fraction</i>	
	1. K e t u a / <i>Chairman</i>	Drs. Nazar Bakri
	2. Wakil Ketua / <i>Vice Chairman</i>	Ir. Dasufal Temra
	3. Sekretaris/ <i>Secretary</i>	Nosa Eka Nanda
	4. Anggota/ <i>Members</i>	H. Alizar A. Ma
VIII	Fraksi Kerakyatan / <i>PK Fraction</i>	
	1. K e t u a / <i>Chairman</i>	H. Nursyamsi, S.Pd, MM
	2. Wakil Ketua / <i>Vice Chairman</i>	Arlon St. Sati
	3. Sekretaris/ <i>Secretary</i>	Yon Erpancas
	4. Anggota/ <i>Members</i>	M. Hidayat, B.Sc, Ac Azwirman, S.Ag
VII	Fraksi Nurani Pemuda Kebangsaan / <i>NPK Fraction</i>	
	1. K e t u a / <i>Chairman</i>	Hendri Dunant, S.Sos
	2. Wakil Ketua / <i>Vice Chairman</i>	Masrizal, ST
	3. Sekretaris/ <i>Secretary</i>	Firmansyah, S.Pd
III	Fraksi Demokrat / <i>PD Fraction</i>	
	1. K e t u a / <i>Chairman</i>	Novliriko Alfi, SE
	2. Wakil Ketua / <i>Vice Chairman</i>	Hardi Hasmi
	3. Sekretaris/ <i>Secretary</i>	Agus Syahdeman, SE
	4. Anggota/ <i>Members</i>	Asrul Tanjung, S, Ag Marson St. Kayo Drs. Marsal Syukur

Sumber : Sekretariat D P R D Kabupaten Solok
Source : *Secretariat of Solok Regency Legislative Assembly*

Tabel / Table 2.2.4
Komposisi Anggota DPRD Kabupaten Solok Hasil Pemilu 2009 Menurut Tingkat Pendidikan
Composition of Legislative Assembly Membership of Solok Regency, by Education Level

Nama Partai	Tingkat Pendidikan					Jumlah
	< SLTP	SLTA	DIII/ SARMUD	S1	S2	
(1)	(2)	(3)	(4)	(5)	(6)	(7)
1. Golkar	0	4	0	1	1	6
2. PAN	0	0	0	5	1	6
3. PPP	0	3	1	0	1	5
4. PBB	0	0	1	2	0	3
5. PKS	0	1	1	2	0	4
6. Partai Demokrat	0	2	0	4	0	6
7. Hanura	0	0	0	1	0	1
8. PPRN	0	1	0	0	0	1
9. Gerindra	0	1	0	0	0	1
10. PPPI	0	0	0	1	0	1
11. PDK	0	0	0	1	0	1
Jumlah / Total	0	12	3	17	3	35

Sumber : Sekretariat DPRD Kabupaten Solok
Source : Regional Supervisor Board of Solok Regency

Tabel / Table 2. 2.5
Komposisi Anggota DPRD Kabupaten Solok Hasil Pemilu 2009 Menurut Kelompok Umur
Composition of Legislative Assembly Membership of Solok Regency, by Age

Nama Partai	Kelompok Umur					Jumlah
	< 30	31 - 40	41 - 50	51 - 60	>60	
(1)	(2)	(3)	(4)	(5)	(6)	(7)
1. Golkar	0	2	2	2	0	6
2. PAN	0	1	5	0	0	6
3. PPP	0	1	3	1	0	5
4. PBB	0	0	2	1	0	3
5. PKS	1	0	3	0	0	4
6. Partai Demokrat	0	3	2	1	0	6
7. Hanura	0	1	0	0	0	1
8. PPRN	0	0	1	0	0	1
9. Gerindra	0	0	1	0	0	1
10. PPPI	0	0	1	0	0	1
11. PDK	0	1	0	0	0	1
Jumlah / Total	1	9	20	5	0	35

Sumber : Sekretariat DPRD Kabupaten Solok
Source : Regional Supervisor Board of Solok Regency

Tabel / Table 2.2.6
Komposisi Anggota DPRD Kabupaten Solok Hasil Pemilu 2009 Menurut Wilayah Pemilihan
Composition of Legislative Assembly Membership of Solok Regency, by Voting Area

Nama Partai	Wilayah Pemilihan				
	I	II	III	IV	Jumlah
(1)	(2)	(3)	(4)	(5)	(6)
1. Golkar	1	2	1	2	6
2. PAN	1	2	2	1	6
3. PPP	1	2	1	1	5
4. PBB	1	1	0	1	3
5. PKS	1	1	1	1	4
6. Partai Demokrat	1	2	1	2	6
7. Hanura	0	0	1	0	1
8. PPRN	0	1	0	0	1
9. Gerindra	0	0	0	1	1
10. PPPI	1	0	0	0	1
11. PDK	0	0	1	0	1
Jumlah / Total	7	11	8	9	35

Sumber : Sekretariat DPRD Kabupaten Solok
Source : Regional Supervisor Board of Solok Regency

Tabel / Table 2.2.7
Jumlah Suara Untuk Pemilihan Keanggotaan DPRD II, DPRD I, dan DPR
Pada Pemilihan Umum 2009
*Number of Votes For Electing The Members of Legislative Assembly At Regency/
Municipality, Provincial, And National Levels of 2009 General Election*

Partai / Party	Suara yang Diperoleh / Number of Votes			Jumlah / Total
	DPRD II	DPRD I	DPR	
(1)	(2)	(3)	(4)	(5)
1 Partai Pemuda Indonesia	1 352	2 551	1 383	5 286
2 Partai Nurani Rakyat	8 219	6 665	5 451	20 335
3 Partai Bulan Bintang	9 077	12 841	6 597	28 515
4 Partai Peduli Rakyat Nasional	2 274	4 262	1 552	8 088
5 Partai Persatuan Pembangunan	16 321	15 787	15 868	47 976
6 Partai Demokrasi Pembaruan	235	213	445	893
7 Partai Perjuangan Indonesia Baru	325	253	414	992
8 Partai Nasional Banteng Kerakyatan Indonesia	-	103	123	226
9 Partai Demokrat	26 448	20 589	28 061	75 098
10 Partai Keadilan dan Persatuan Indonesia	968	1 794	1 145	3 907
11 Partai Demokrasi Kebangsaan	2 283	3 953	1 833	8 069
12 Partai Gerakan Indonesia Raya	5 049	4 773	4 812	14 634
13 Partai Amanat Nasional	16 429	20 793	14 889	52 111
14 Partai Karya Peduli Bangsa	2 070	3 072	2 099	7 241
15 Partai Kebangkitan Bangsa	2 841	2 922	2 586	8 349
16 Partai Keadilan Sejahtera	12 999	11 117	11 329	35 445
17 Partai Bintang Reformasi	5 377	2 618	1 518	9 513
18 Partai Demokrasi Indonesia Perjuangan	2 920	3 431	3 367	9 718
19 Partai Matahari Bangsa	1 882	1 778	1 050	4 710
20 Partai Golongan Karya	23 309	24 467	35 516	83 292
21 Partai Patriot Pancasila	150	-	197	347
22 Partai Karya Perjuangan	1 991	857	605	3 453
23 Partai Persatuan Daerah	514	255	601	1 370
24 Partai Pelopor	851	1 299	770	2 920
25 Lainnya	1 248	1 324	3 243	4 567
Jumlah / Total	145 132	147 717	145 454	437 055

Note : DPRD II : Legeslative Assembly at regency/municipality
DPRD I : Legeslative Assembly at Provincial level
DPR : Legeslative Assembly at regency/municipality

Sumber : Komisi Pemilihan Umum Kabupaten Solok
Source : Commission of Election of Solok Regency

Tabel / Table 2.2.8
Persentase Jumlah Suara Untuk Pemilihan Keanggotaan DPRD II, DPRD I,
dan DPR RI Pada Pemilihan Umum 2009 Menurut Partai
Persentase of Votes for Electing the members of DPRD II,DPRD I and DPR

Partai / Party	Suara yang Diperoleh / Percentage of Vote			Jumlah / Total
	DPRD II	DPRD I	DPR	
(1)	(2)	(3)	(4)	(5)
1 Partai Nasional Indonesia Marhaenisme	0.93	1.73	0.95	1.21
2 Partai Nurani Rakyat	5.66	4.51	3.75	4.65
3 Partai Bulan Bintang	6.25	8.69	4.54	6.52
4 Partai Peduli Rakyat Nasional	1.57	2.89	1.07	1.85
5 Partai Persatuan Pembangunan	11.25	10.69	10.91	10.98
6 Partai Demokrasi Pembaruan	0.16	0.14	0.31	0.20
7 Partai Perjuangan Indonesia Baru	0.22	0.17	0.28	0.23
8 Partai Nasional Banteng Kerakyatan Indonesia		0.07	0.08	0.05
9 Partai Demokrat	18.22	13.94	19.29	17.18
10 Partai Keadilan dan Persatuan Indonesia	0.67	1.21	0.79	0.89
11 Partai Demokrasi Kebangsaan	1.57	2.68	1.26	1.85
12 Partai Gerakan Indonesia Raya	3.48	3.23	3.31	3.35
13 Partai Amanat Nasional	11.32	14.08	10.24	11.92
14 Partai Karya Peduli Bangsa	1.43	2.08	1.44	1.66
15 Partai Kebangkitan Bangsa	1.96	1.98	1.78	1.91
16 Partai Keadilan Sejahtera	8.96	7.53	7.79	8.11
17 Partai Bintang Reformasi	3.70	1.77	1.04	2.18
18 Partai Demokrasi Indonesia Perjuangan	2.01	2.32	2.31	2.22
19 Partai Matahari Bangsa	1.30	1.20	0.72	1.08
20 Partai Golongan Karya	16.06	16.56	24.42	19.06
21 Partai Patriot Pancasila	0.10	-	0.14	0.08
22 Partai Sarikat Indonesia	1.37	0.58	0.42	0.79
23 Partai Persatuan Daerah	0.35	0.17	0.41	0.31
24 Partai Pelopor	0.59	0.88	0.53	0.67
25 Lainnya	0.86	0.90	2.23	1.04
Jumlah / Total	100	100	100	100

Note : DPRD II : Legeslative Assembly at regency/municipality level

DPRD I : Legeslative Assembly at Provincial level

DPR : Legeslative Assembly at national level

Sumber : Komisi Pemilihan Umum Kabupaten Solok

Source : *Commission of Election of Solok Regency*

Tabel / Table 2.2.9
Banyaknya Kegiatan/Sidang yang Telah Dilaksanakan DPRD Kabupaten Solok
Number of Convening Activities Implemented by Solok Regency Legislative Assembly

Jenis Sidang / <i>Kind of Session</i>	Banyaknya / Kali <i>Number of Sessions</i>			
	2006	2007	2008	2009
(1)	(2)	(3)	(4)	(5)
01. Rapat Paripurna	38	39	34	22
02. Rapat Paripurna Istimewa	2	1	2	2
03. Rapat Paripurna Khusus	9	10	4	3
04. Rapat Fraksi TNI / POLRI	-	-	-	-
05. Rapat Fraksi F K P	-	-	-	-
06. Rapat Fraksi F P P	-	-	-	-
07. Rapat Pimpinan D P R D	3	7	20	4
08. Rapat Panitia Musyawarah	10	12	18	-
09. Rapat Komisi A	17	30	32	13
10. Rapat Komisi B	37	18	23	11
11. Rapat Komisi C	14	19	26	12
12. Rapat Komisi D	-	-	-	-
13. Rapat Komisi E	-	-	-	-
14. Rapat Gabungan Komisi	2	1	8	-
15. Rapat Panitia Anggaran	31	32	13	17
16. Rapat Panitia Khusus	-	20	4	-
17. Rapat Kerja	-	13	-	-
18. Rapat Dengar Pendapat	-	10	15	-
19. Kunjungan Kerja Gabungan Komisi	-	15	-	-
20. Produk Dewan	-	-	29	-
21. Surat Keputusan Dewan	23	22	-	-
22. Surat Keputusan Pimpinan D P R D	-	5	-	-
23. Kunjungan Kerja Komisi A	3	3	3	3
24. Kunjungan Kerja Komisi B	3	3	3	3
25. Kunjungan Kerja Komisi C	3	3	3	3
26. Kunjungan Kerja Komisi D	-	-	-	-
27. Kunjungan Kerja Komisi E	-	-	-	-
Jumlah / Total	195	263	237	93

Sumber : Sekretariat DPRD Kabupaten Solok

Source : *Secretariat of Solok Regency Legislative Assembly*

Tabel / Table 2.2.10
Banyaknya Produk DPRD Kabupaten Solok Tahun 2006 - 2009
Number of Legislative Products of Solok Regency Legislative Assembly,
2006 - 2009

J e n i s / Type of Product	2006	2007	2008	2009
(1)	(2)	(3)	(4)	(5)
01. Peraturan Daerah/ <i>Governmental Regulation</i>	20	22	18	5
02. Keputusan D P R D / <i>Decree of Legislative Assembly</i>	21	9	29	22
03. P e r n y a t a a n / <i>S t a t e m e n t</i>	-	-	-	-
04. Keputusan Pimpinan D P R D / <i>Decree of Assembly Adminis- ration</i>	11	16	-	2
05. Rapat Panitia Musyawarah/ <i>Meeting of Deliberative Committee</i>	23	16	18	5
06. M e m o r a n d u m / <i>M e m o r a n d u m</i>	-	-	-	-
07. Panitia Anggaran/ <i>Budget Committee</i>	6	3	3	-

Sumber : Sekretariat DPRD Kabupaten Solok
Source : *Secretariat of Solok Regency Legislative Assembly*

BAB III

PENDUDUK, RUMAH TANGGA DAN TENAGA KERJA



III. PENDUDUK DAN ANGKATAN KERJA

Kependudukan

Penduduk Kabupaten Solok pada Tahun 2009 berdasarkan proyeksi hasil SUPAS berjumlah 359 819 jiwa. Komposisinya terdiri dari 177 724 jiwa penduduk laki-laki dan 182 095 jiwa penduduk perempuan, dengan rasio jenis kelamin 97.6. Angka ini berarti setiap 100 penduduk perempuan di Kabupaten Solok terdapat 98 penduduk laki-laki atau dengan kata lain jumlah penduduk perempuan lebih banyak dari pada laki-laki.

Bila diperhatikan kepadatan penduduk, terjadi peningkatan kepadatan dari 95.16 jiwa perkilometer persegi pada tahun 2008 menjadi 96.26 jiwa perkilometer persegi pada tahun 2009. Peningkatan kepadatan penduduk merupakan dampak langsung dari meningkatnya jumlah penduduk dibandingkan tahun sebelumnya.

Berdasarkan perkembangan penduduk masing-masing kecamatan terlihat Kecamatan Kubung tetap merupakan kecamatan yang terbesar jumlah penduduknya yaitu 56 077 jiwa atau lebih besar dari jumlah penduduk Kota Solok, kemudian diikuti oleh Kecamatan Lembah Gumanti di posisi kedua dengan jumlah penduduk 51 310 jiwa dan Kecamatan Gunung Talang pada posisi ketiga dengan jumlah penduduk 42 758 jiwa. Sedangkan kecamatan yang terendah jumlah penduduknya adalah Kecamatan Payung Sekaki sebanyak 8 930 jiwa. Hal tersebut tidak berlaku untuk kepadatan penduduk dimana Kecamatan Danau Kembar merupakan kecamatan terpadat, diikuti oleh Kecamatan Kubung, sedangkan Kecamatan Payung Sekaki merupakan kecamatan terjarang jumlah penduduknya.

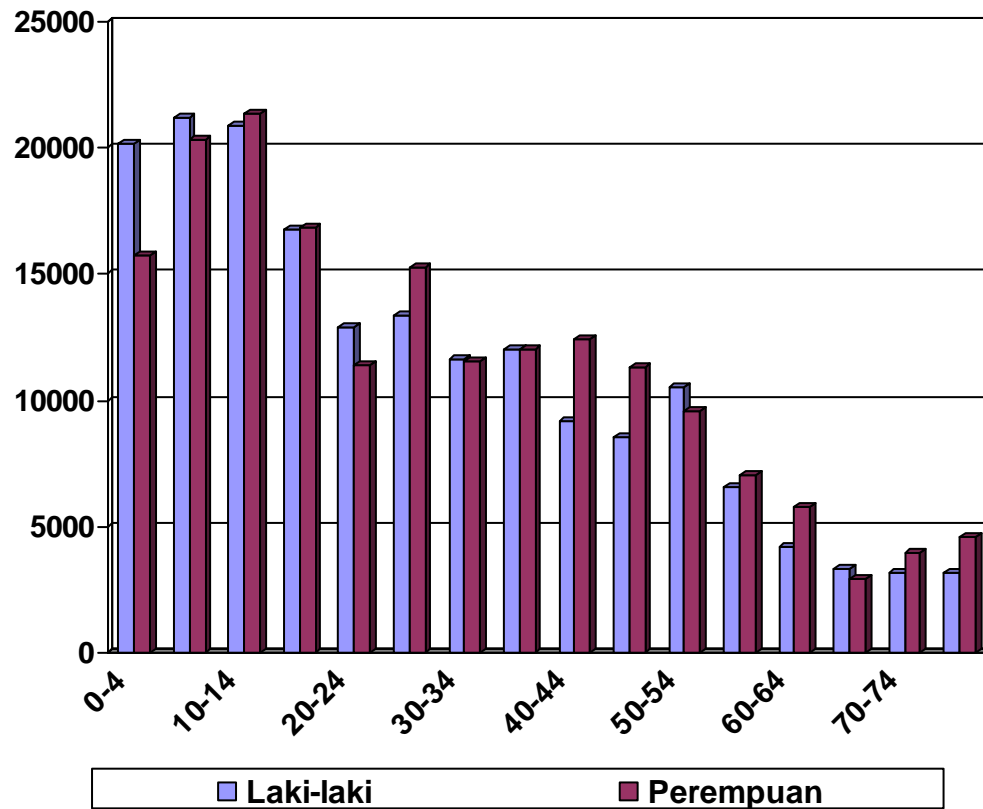
Pada tahun 2009 penduduk Kabupaten Solok berusia 7-12 tahun sebanyak 14.25 persen, berusia 13-15 tahun sebanyak 6,62 persen dan berusia 16-18 tahun sebanyak 5.62 persen.

Dilihat dari komposisi penduduk menurut kelompok umum ternyata penduduk berusia 10–14 tahun memiliki jumlah terbesar yaitu 11.71 persen dan diikuti oleh kelompok umur 5–9 tahun 11.54 persen, serta kelompok umur 0–4 tahun sebesar 9.99 persen. Sedangkan jumlah penduduk tersedikit ada pada kelompok umur 65–69 tahun hanya sebesar 1.76 persen. Komposisi kelompok umur lainnya relatif lebih kecil dan masing-masing tidak melebihi angka 10 persen.

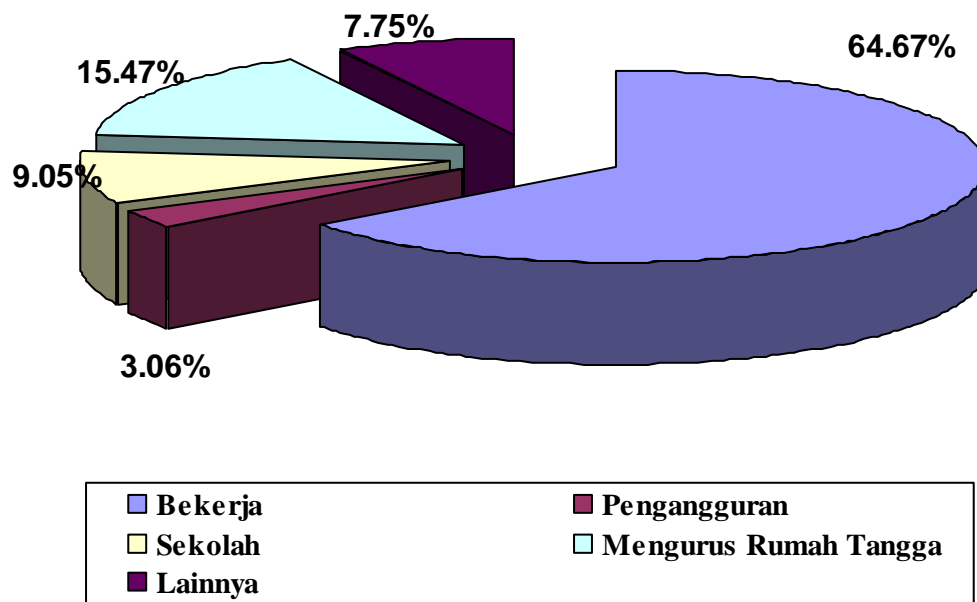
Angkatan Kerja

Pada tahun 2009 tercatat sebanyak 129 orang yang terdaftar sebagai pencari kerja pada Dinas Sosial dan Tenaga Kerja Kabupaten Solok. Dari jumlah yang terdaftar tersebut sebagian besar diantaranya adalah wanita yaitu sebanyak 56.59 persen. Sedangkan kalau dikelompokkan menurut tingkat pendidikan yang ditamatkan jumlah terbesar ada di kelompok SLTA yaitu 55.81 persen dan terkecil dari tamatan SLTP sebanyak 3.88 persen.

Gambar 3.2
Jumlah Penduduk Kabupaten Solok Menurut Jenis Kelamin
dan Kelompok Umur tahun 2009
Population of Solok Regency by Sex and Age Group, 2009



Gambar 3.1
Persentase Penduduk Berumur 15 Tahun Keatas
Menurut Jenis Kegiatan Tahun 2009
Population of 15 Years And Over by Type of Activity, 2009



Tabel / Table 3. 1. 1
Luas Daerah, Jumlah Penduduk dan Rata-rata Kepadatan Penduduk Menurut Kecamatan
Area, Population, and Population Density by Subdistrict

Kecamatan / <i>Subdistrict</i>	Luas Daerah / <i>A r e a</i> (Km 2)	Penduduk / <i>Population</i>	Kepadatan / <i>Density</i>	
(1)	(2)	(3)	(4)	
01. Pantai Cermin	366.00	21 850	59.70	
02. Lembah Gumanti	459.72	51 310	111.61	
03. Hiliran Gumanti	263.28	15 997	60.76	
04. Payung Sekaki	364.50	8 930	24.50	
05. Tigo Lurah	602.50	9 265	15.38	
06. Lembang Jaya	99.90	26 840	268.67	
07. Danau Kembar	70.10	20 516	292.67	
08. Gunung Talang	385.00	42 758	111.06	
09. Bukit Sundi	109.00	24 035	220.50	
10. IX Koto Sungai Lasi	171.00	10 875	63.60	
11. K u b u n g	192.00	56 077	292.07	
12. X Koto Diatas	257.00	22 461	87.40	
13. X Kt.Singkarak	295.50	34 919	118.17	
14. Junjung Sirih	102.50	13 986	136.45	
Jumlah / <i>Total</i>	2009 2008 2007 2006	3 738 3 738 3 738 3 738	359 819 355 706 351 515 347 288	96.26 95.16 94.04 92.91

Sumber : BPS Kabupaten Solok
Source : *BPS Statistics of Solok Regency*

Tabel / Table 3. 1. 2
Jumlah Penduduk yang Berumur 7 - 12 Tahun, 13 - 15 dan 16 - 18 Tahun Menurut Kecamatan
Population of (7 - 12), (13-15) and (16 - 18) Years by Subdistrict

Kecamatan / Subdistrict	Penduduk / Population	Berumur 7 - 12/ Aged 7 - 12	Berumur 13 - 15/ Aged 13-15	Berumur 16 - 18/ Aged 16 - 18	
(1)	(2)	(3)	(4)	(5)	
01. Pantai Cermin	21 850	2 309	1 338	702	
02. Lembah Gumanti	51 310	8 872	4 014	4 561	
03. Hiliran Gumanti	15 997	2 795	1 204	1 286	
04. Payung Sekaki	8 930	1 337	535	234	
05. Tigo Lurah	9 265	1 580	924	351	
06. Lembang Jaya	26 840	5 226	1 338	1 520	
07. Danau Kembar	20 516	2 795	1 605	1 287	
08. Gunung Talang	42 758	6 319	2943	2 339	
09. Bukit Sundi	24 035	1 823	1 739	819	
10. IX Koto Sungai Lasi	10 875	1 337	1 070	585	
11. K u b u n g	56 077	8 385	2 809	2 456	
12. X Koto Diatas	22 461	2 674	1 070	1 403	
13. X Kt.Singkarak	34 919	3 160	2 141	1 170	
14. Junjung Sirih	13 986	2 673	1 083	1 520	
Jumlah / Total	2009 2008 2007 2006	359 819 355 706 351 515 347 288	51 285 47 766 47 198 46 630	23 813 24 770 24 481 24 187	20 233 23 679 - -

Sumber : Registrasi Penduduk - BPS Kabupaten Solok

Source : Population Registration - BPS Statistics of Solok Regency

Tabel / Table 3. 1. 3
Banyaknya Penduduk Menurut Kelompok Umur dan Jenis Kelamin
Population by Age Group and Sex

Kelompok Umur / <i>Age Group</i>	Laki - Laki / <i>M a l e</i>	Perempuan / <i>F e m a l e</i>	Jumlah / <i>Total</i>
	(2)	(3)	(4)
0 - 4	20 187	15 758	35 945
5 - 9	21 195	20 327	41 522
10 - 14	20 823	21 319	42 142
15 - 19	16 733	16 857	33 590
20 - 24	12 890	11 403	24 293
25 - 29	13 386	15 246	28 632
30 - 34	11 651	11 527	23 178
35 - 39	12 023	12 023	24 046
40 - 44	9 172	12 395	21 567
45 - 49	8 552	11 279	19 831
50 - 54	10 536	9 544	20 080
55 - 59	6 569	7 065	13 634
60 - 64	4 214	5 826	10 040
65 - 69	3 347	2 974	6 321
70 - 74	3 223	3 966	7 189
75 +	3 223	4 586	7 809
Jumlah / Total	177 724	182 095	359 819

Sumber : Registrasi Penduduk - BPS Kabupaten Solok

Source : Population Registration - BPS Statistics of Solok Regency

Tabel / Table 3. 1. 4
Banyaknya Penduduk Laki-Laki, Perempuan & Rasio Jenis Kelamin Menurut Kecamatan
Male and Female Population And Sex Ratio by Subdistrict

Kecamatan / <i>Sub District</i>	Laki - Laki / <i>M a l e</i>	Perempuan / <i>F e m a l e</i>	Rasio Jenis Kelamin / <i>Sex Ratio</i>
(1)	(2)	(3)	(4)
01. Pantai Cermin	10 538	11 312	93.16
02. Lembah Gumanti	25 859	25 451	101.60
03. Hiliran Gumanti	8 054	7 943	101.40
04. Payung Sekaki	4 798	4 132	116.12
05. Tigo Lurah	4 315	4 950	87.17
06. Lembang Jaya	13 481	13 359	100.91
07. Danau Kembar	10 320	10 196	101.22
08. Gunung Talang	18 844	23 914	78.80
09. Bukit Sundi	12 018	12 017	100.01
10. IX Koto Sungai Lasi	5 179	5 696	90.92
11. K u b u n g	28 370	27 707	102.39
12. X Koto Diatas	11 107	11 354	97.82
13. X Kt.Singkarak	17 848	17 071	104.55
14. Junjung Sirih	6 993	6 993	100.00
Jumlah /	2009	177 724	182 095
Total	2008	172 373	183 333
	2007	173 419	178 095
	2006	171 335	175 953

Sumber : Registrasi Penduduk - BPS Kabupaten Solok
Source : Registration BPS Statistics of Solok Regency

Tabel / Table 3.2.1
Banyaknya Pencari Kerja yang Terdaftar Pada Dinas Sosial Dan Tenaga Kerja Kab.Solok
Menurut Tingkat Pendidikan yang Ditamatkan
Number of Registered Job Seekers by Education Level

Pendidikan yang Ditamatkan / <i>Educational Level</i>	Laki - Laki / <i>M a l e</i>	Perempuan / <i>F e m a l e</i>	Jumlah / <i>Total</i>
(1)	(2)	(3)	(4)
01. Tidak Tamat SD (Buta Huruf) / <i>Kuiderganten</i>	-	-	-
02. S D / <i>Elementary School</i>	-	-	-
03. S L T P / <i>Junior High School</i>	1	4	5
04. S L T A / <i>Senior High School</i>	41	31	72
05. D 1 dan D 2	2	8	10
06. Sarjana Muda / D 3 <i>Bachelor/ D.3</i>	4	12	16
07. S a r j a n a / <i>University</i>	8	18	26
Jumlah / <i>Total</i>	2009 2008 2007 2006	56 79 1 880 2 879	73 254 3 543 4 225
			129 333 5 423 7 104

Sumber : Dinas Kependudukan , Keluarga Berencana, dan Tenaga Kerja Kab.Solok
Source : *Demographi, Family Planing, And Man Power Extention*
Service Of Solok Regency

Tabel / Table 3. 2. 2
Banyaknya Penduduk Berumur 15 Tahun Keatas Menurut Jenis Kegiatan
Dan Jenis Kelamin
Population of 15 Years And Over by Type of Activity And Sex

Jenis Kegiatan / Type of Activity		Laki - Laki/ Male	Perempuan/ Female	Jumlah / Total
(1)		(2)	(3)	(4)
A.	ANGKATAN KERJA / Economically Active	92 793	69 925	162 718
1.	Bekerja / Working	89 694	65 673	155 368
2.	Mencari Pekerjaan Looking For Job	3 099	4 252	7 350
B.	BUKAN ANGKATAN KERJA / Not Economically Active	22 464	55 027	77 492
1.	Sekolah / Attending School	10 012	11 722	21 734
2.	Mengurus Rumah tangga House Keeping	1 482	35 671	37 153
3.	Lainnya/ Others	10 970	7 634	18 604
Jumlah / Total		115 258	124 952	240 210
		2008	196 173	338 102
		2007	143 746	279 521
		2006	142 017	276 158

Sumber : Susenas 2008, Badan Pusat Statistik Kabupaten Solok
Source : Susenas 2008, BPS Statistics of Solok Regency

Tabel / Table 3. 2. 3
Banyaknya Penduduk Berumur 15 Tahun Keatas yang Mempunyai Pekerjaan
Menurut Lapangan Pekerjaan Utama
Population of 15 Years and Over Who Worked by Main Industry

Lapangan Usaha / <i>Main Industry</i>	Laki - Laki / <i>M a l e</i>	Perempuan / <i>F e m a l e</i>	Jumlah / <i>Total</i>
(1)	(2)	(3)	(4)
01. Pertanian, Kehutanan, Perbu - ruan, dan Perikanan / <i>Agriculture, Forrestry, Hun - ting, and Fishery</i>	66 368	73 479	139 847
02. Pertambangan & Penggalan / <i>M i n i n g</i>	4 415	223	4 638
03. Industri / <i>Manufacturing</i>	3 532	3 117	6 649
04. Listrik, Gas, dan Air / <i>Electricity, Gases, and Water</i>	294	0	294
05. Konstruksi / <i>Construction</i>	6 328	223	6 551
06. Perdagangan, Rumah Makan, dan Hotel / <i>Trade, Restaurant, and Hotel</i>	13 980	20 262	34 242
07. Komunikasi dan Transportasi / <i>Communication and Trans - portation</i>	8 535	0	8 535
08. Keuangan / <i>Finance</i>	441	0	441
09. Jasa-jasa / <i>Services</i>	9 860	19 149	29 009
10. Lainnya / <i>Others</i>	1 766	8 238	10 004
Jumlah /	2009	115 519	124 691
Total	2008	89 295	65 343
	2007	91 514	39 335
	2006	90 414	38 862

Sumber : Susenas 2008, Badan Pusat Statistik Kabupaten Solok
Source : Susenas 2008, BPS Statistics of Solok Regency

Tabel / Table 3.2.4
Banyaknya Pencari Kerja yang Telah Ditempatkan Menurut Tingkat
Pendidikan yang Ditamatkan dan Jenis Kelamin
Number of Job Seekers that have been Placed by Education Level and Sex

Pendidikan yang Ditamatkan / <i>Educational Level</i>	Laki - Laki / <i>M a l e</i>	Perempuan / <i>F e m a l e</i>	Jumlah / <i>Total</i>
(1)	(2)	(3)	(4)
01. Tidak Tamat SD (Buta Huruf) / <i>Kuiderganten</i>	-	-	-
02. S D / <i>Elementary School</i>	-	-	-
03. S L T P / <i>Junior High School</i>	-	6	-
04. S L T A / <i>Senior High School</i>	2	10	12
05. D 1 dan D 2	2	7	9
06. Sarjana Muda / D 3 <i>Bachelor/ D.3</i>	2	9	11
07. S a r j a n a / <i>University</i>	7	15	22
Jumlah / Total	2009	13	47
	2008	81	180
	2007	550	602
	2006	168	413

Sumber : Dinas Sosial, Tenaga Kerja dan Transmigrasi Kab.Solok
Source : *Social, Man Power Extention and Transmigration Service Of Solok Regency*

Tabel / Table 3.2.5
Sisa Pendaftaran Tenaga Kerja Pada Kantor Dinas Sosial Tenaga Kerja Kabupaten Solok
The Rest of Registered Job Seekers at Departement of Man Power of Solok Regency

Pendidikan yang Ditamatkan / <i>Educational Level</i>	Laki - Laki / <i>M a l e</i>	Perempuan / <i>F e m a l e</i>	Jumlah / <i>Total</i>
(1)	(2)	(3)	(4)
01. Tidak Tamat SD (Buta Huruf) / <i>Kuiderganten</i>	-	-	-
02. S D / <i>Elementary School</i>	10	3	13
03. S L T P / <i>Junior High School</i>	46	25	71
04. S L T A / <i>Senior High School</i>	2 005	3 319	5 324
05. D 1 dan D 2	53	159	212
06. Sarjana Muda / D 3 <i>Bachelor/ D.3</i>	200	550	750
07. S a r j a n a / <i>University</i>	348	655	1 003
Jumlah / Total			
2009	2 662	4 711	7 373
2008	2 024	3 728	5 752
2007	1 880	3 543	5 423
2006	1 998	3 089	5 087

Sumber : Dinas Sosial, Tenaga Kerja dan Transmigrasi Kab.Solok
Source : Social, Man Power Extention and Transmigration Service Of Solok Regency


Tabel / Table 3. 2. 6
Banyaknya Pencari Kerja yang Dihapuskan Pada Kantor Dinas Sosial Tenaga Kerja Kabupaten Solok
Number of Rejected Job Seekers at Departement Of Man Power of Solok Regency

Pendidikan yang Ditamatkan / <i>Educational Level</i>	Laki - Laki / <i>M a l e</i>	Perempuan / <i>F e m a l e</i>	Jumlah / <i>Total</i>
(1)	(2)	(3)	(4)
01. Tidak Tamat SD (Buta Huruf) / <i>Kuiderganten</i>	-	-	-
02. S D / <i>Elementary School</i>	-	-	-
03. S L T P / <i>Junior High School</i>	-	-	-
04. S L T A / <i>Senior High School</i>	6	5	11
05. D 1 dan D 2	2	7	9
06. Sarjana Muda / D 3 <i>Bachelor/ D.3</i>	2	10	12
07. S a r j a n a / <i>University</i>	7	15	22
Jumlah / Total			
2009	17	37	54
2008	67	230	297
2007	-	-	-
2006	713	723	1 436

Sumber : Dinas Sosial, Tenaga Kerja dan Transmigrasi Kab.Solok
Source : Social, Man Power Extention and Transmigration Service Of Solok Regency

BAB IV

SOSIAL



IV. S O S I A L

4.1 Pendidikan

Peningkatan kualitas pendidikan merupakan salah satu dari tiga pilar pembangunan di Kabupaten Solok. Sektor pendidikan perlu mendapatkan prioritas dalam APBD mengingat hal ini merupakan investasi masa depan dalam meningkatkan kualitas sumber daya manusia menuju persaingan global.

Kebijakan di sektor pendidikan perlu dukungan bersama baik melalui peningkatan sarana dan prasarana di bidang pendidikan, peningkatan kualitas guru maupun peningkatan perhatian orang tua murid di luar sekolah. Dengan cara seperti ini diyakini keberhasilan program wajib belajar tidak hanya sukses dari segi kualitas tetapi juga kuantitas.

Dilihat dari ketersediaan sarana pendidikan, sampai akhir tahun 2009 di Kabupaten Solok terdapat 340 sekolah setingkat SD, 95 sekolah setingkat SLTP dan 39 sekolah setingkat SLTA baik yang berada dibawah naungan Dinas P dan K maupun Departemen Agama. Dari sisi jumlah murid, untuk tingkat SD terdapat 51 253 orang, tingkat SLTP sebanyak 13 492 orang dan tingkat SLTA sebanyak 9 844 orang.

Jumlah siswa yang lulus U.N mengalami kenaikan dibanding tahun sebelumnya. Untuk tingkat SD jumlah lulusan U.N sebanyak 6 834 orang, tingkat SLTP sebanyak 4 833 orang dan SLTA sebanyak 2 672 orang.

4.2 Kesehatan

Peningkatan derajat kesehatan masyarakat menjadi prioritas penting dalam pembangunan di Kabupaten Solok. Hal ini beralasan Karena kualitas SDM sangat ditentukan oleh faktor kesehatan manusianya. Tersedianya tempat pelayanan kesehatan yang mudah dijangkau dengan biaya yang semurah mungkin akan sangat membantu masyarakat untuk membebaskan diri dari berbagai macam gangguan kesehatan.

Bila diamati pada tahun 2009 terjadi kenaikan jumlah dokter umum dan dokter gigi masing-masing 30 orang dan 18 orang, ditambah dokter spesialis sebanyak 8 orang. Secara keseluruhan terjadi kenaikan jumlah tenaga kesehatan di Kabupaten Solok dari 632 orang tahun 2008 menjadi 823 orang tahun 2009.

4.3 Agama

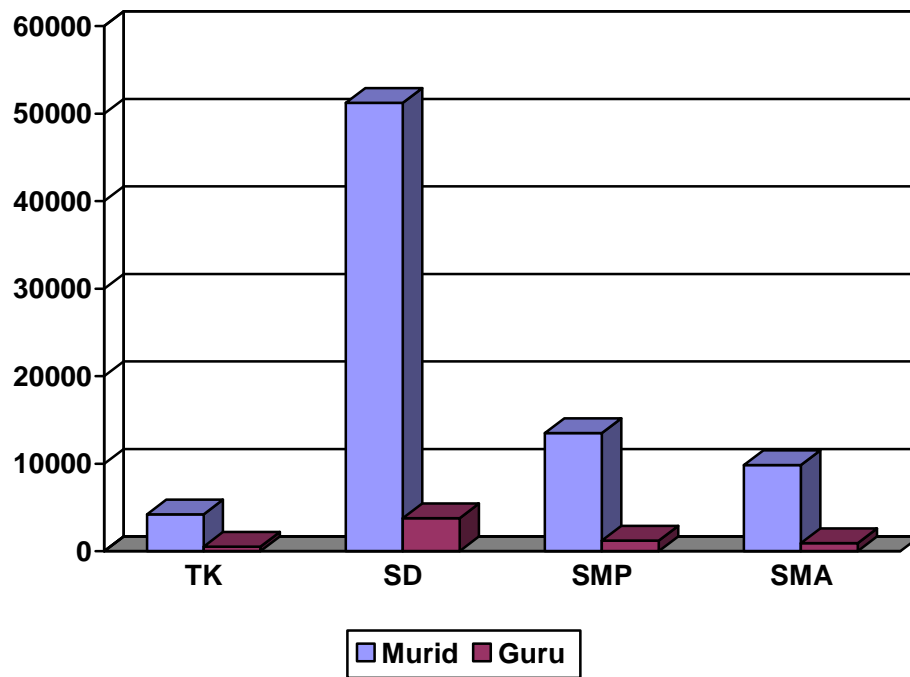
Pada tahun 2008 terjadi penurunan jumlah jemaah haji sebesar 23.43 persen dari 175 orang tahun 2008 menjadi 134 orang tahun 2009. Dari jumlah jemaah haji yang diberangkatkan ke tanah suci ini, sebagian besar wanita (67.91 persen) dan dengan komposisi tingkat pendidikan yang paling banyak SLTA (30.6 persen).

Terjadi peningkatan pula pada jumlah peserta qurban dibanding tahun lalu, sebesar 8.32 persen. Pada tahun 2009, jumlah peserta qurban 8 858 orang dan 10 161 ekor hewan qurban.

4.4 Sosial lainnya

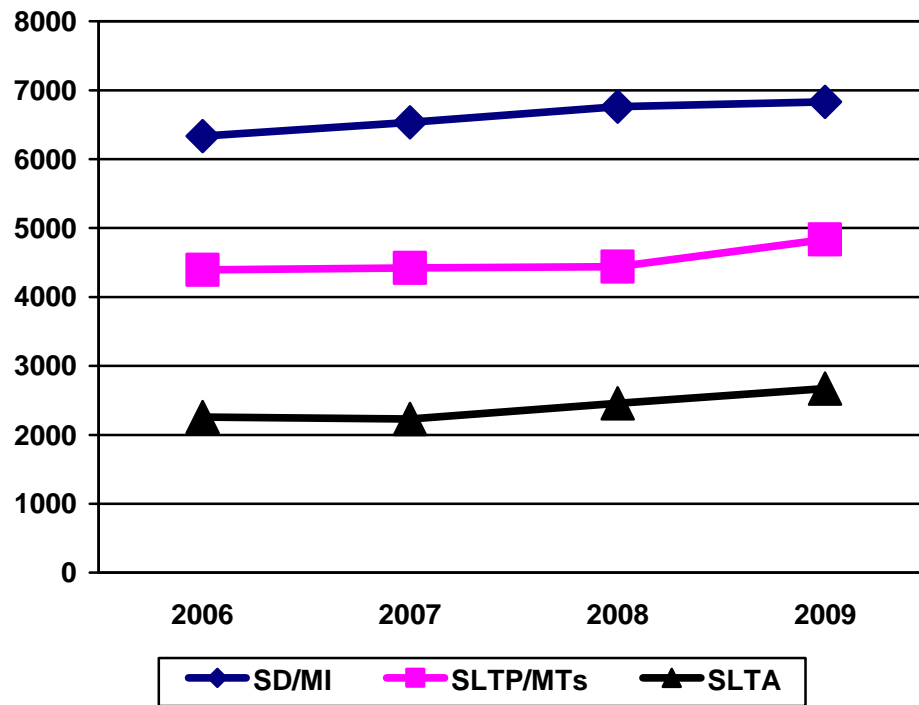
Jumlah kecelakaan lalu lintas di Kabupaten Solok mengalami peningkatan yang sangat signifikan dari 74 kasus tahun 2008 menjadi 140 kasus tahun 2009. Begitu juga dengan jumlah kerugian yang diderita naik dari 526.71 juta rupiah menjadi 868 juta rupiah.

Gambar 4.1
Perbandingan Jumlah Guru dan Murid menurut
Pendidikan Tahun 2009
Comparison Number of Teacher and Pupils
by Education Level at 2009



Gambar 4.2
Perkembangan Lulusan SD, SLTP dan SLTA di Dinas P & K
Tahun 2006 – 2009

*The Development of graduates of Elementary Schools,
Senior High Schools at Departement P & K, 2006 – 2009*



Tabel / Table 4. 1. 1
Banyaknya Sekolah TK, SD, SLTP, dan SLTA Negeri / Swasta Menurut Kecamatan
Number of Kindergarten, Elementary Schools, Junior High Schools, and
Senior High Schools Public and Private by Subdistrict

Kecamatan / Subdistrict	T K /		S D /		S L T P /		S L T A /	
	<i>Kindergarten</i>		<i>Elementary</i>		<i>Junior High</i>		<i>Senior High</i>	
	Negeri	Swasta	Negeri	Swasta	Negeri	Swasta	Negeri	Swasta
	<i>Public</i>	<i>Private</i>	<i>Public</i>	<i>Private</i>	<i>Public</i>	<i>Private</i>	<i>Public</i>	<i>Private</i>
(1)	(2)	(3)	(4)	(5)	(6)	(7)	(8)	(9)
01. Pantai Cermin	-	6	20	-	4	2	2	1
02. Lembah Gumanti	-	34	34	1	6	1	3	1
03. Hiliran Gumanti	-	5	16	1	6	3	3	-
04. Payung Sekaki	-	3	9	-	3	1	1	-
05. Tigo Lurah	-	1	12	-	4	-	1	-
06. Lembang Jaya	-	12	23	-	5	2	2	-
07. Danau Kembar	-	4	13	1	3	1	1	-
08. Gunung Talang	-	21	42	1	7	2	4	1
09. Bukit Sundi	-	11	21	1	4	1	1	1
10. IX Koto Sungai Lasi	-	2	17	-	3	-	1	-
11. K u b u n g	-	14	41	4	9	5	2	2
12. X Koto Singkarak	-	14	35	1	7	5	4	2
13. Junjung Sirih	-	8	14	1	2	2	1	1
14. X Koto Diatas	-	16	32	-	4	3	2	2
Jumlah /	2009	0	151	329	11	67	28	11
Total	2008	3	106	333	10	57	33	13
	2007	2	111	330	11	53	31	12
	2006	-	108	326	6	42	5	4

Sumber : Dinas Pendidikan & Kebudayaan Kabupaten Solok
Source : *Education and Culture Service of Solok Regency*

Tabel / Table 4. 1. 2
Banyaknya S D dan M I Menurut Kecamatan dan Departemen yang Membawahnya
Number of Elementary Schools and Islamic Elementary Schools
by Subdistrict and Departements

Kecamatan / Subdistrict	Dinas P & K / <i>Educ & Cult Service.</i>		Depag / Dept. <i>of Religious Affairs</i>		Jumlah / <i>Total</i>	
	Negeri / <i>Public</i>	Swasta / <i>Private</i>	Negeri / <i>Public</i>	Swasta / <i>Private</i>		
	(1)	(2)	(3)	(4)	(5)	(6)
01. Pantai Cermin	20	-	-	-	20	
02. Lembah Gumanti	32	-	2	1	35	
03. Hiliran Gumanti	16	-	-	1	17	
04. Payung Sekaki	9	-	-	-	9	
05. Tigo Lurah	12	-	-	-	12	
06. Lembang Jaya	23	-	-	-	23	
07. Danau Kembar	13	1	-	-	14	
08. Gunung Talang	42	-	-	1	43	
09. Bukit Sundi	20	1	1	-	22	
10. IX Koto Sungai Lasi	17	-	-	-	17	
11. K u b u n g	40	3	1	1	45	
12. X Koto Singkarak	35	-	-	1	36	
13. Junjung Sirih	14	-	-	1	15	
14. X Koto Diatas	32	-	-	-	32	
Jumlah / Total	2009	325	5	4	6	340
	2008	331	0	1	9	341
	2007	326	5	4	6	341
	2006	326	6	4	4	340

Sumber : Dinas Pendidikan & Kebudayaan dan Depag Kabupaten Solok

Source : Education and Culture Service of Religion of Solok Regency At Solok Regency

Tabel / Table 4.1.3
Banyaknya SMP dan MTS Menurut Kecamatan dan Departemen yang Membawahnya
Number of Junior High Schools and Islamic Junior High Schools
by Subdistrict and Department

Kecamatan / Subdistrict	Dinas P & K / Educ & Cult Service.		Depag / Dept . of Religious Affairs		Jumlah / Total	
	Negeri / Public	Swasta / Private	Negeri / Public	Swasta / Private		
	(1)	(2)	(3)	(4)		(5)
01. Pantai Cermin	3	-	1	2	6	
02. Lembah Gumanti	5	-	1	1	7	
03. Hiliran Gumanti	5	-	1	3	9	
04. Payung Sekaki	3	-	-	1	4	
05. Tigo Lurah	4	-	-	-	4	
06. Lembang Jaya	5	-	-	2	7	
07. Danau Kembar	3	-	-	1	4	
08. Gunung Talang	7	1	-	1	9	
09. Bukit Sundi	4	-	-	1	5	
10. IX Koto Sungai Lasi	2	-	1	-	3	
11. K u b u n g	8	-	1	5	14	
12. X Koto Singkarak	6	1	1	4	12	
13. Junjung Sirih	2	-	-	2	4	
14. X Koto Diatas	3	-	1	3	7	
Jumlah / Total	2009	60	2	7	26	95
	2008	46	1	7	26	80
	2007	46	3	7	29	85
	2006	42	31	7	29	109

Sumber : Dinas Pendidikan & Kebudayaan dan Depag Kabupaten Solok
Source : Education and Culture Service of Religion of Solok Regency

Tabel / Table 4. 1. 4
Banyaknya SLTA dan MA Menurut Kecamatan dan Departemen yang Membawahnya
Number of Senior High Schools and Islamic Senior High Schools
by Subdistrict and Departements

Kecamatan / Subdistrict	Dinas P & K / <i>Educ & Cult Service.</i>		Depag / <i>Dept . of Religious Affairs</i>		Jumlah / <i>Total</i>	
	Negeri /	Swasta /	Negeri /	Swasta /		
	<i>Public</i>	<i>Private</i>	<i>Public</i>	<i>Private</i>		
(1)	(2)	(3)	(4)	(5)	(6)	
01. Pantai Cermin	2	-	-	1	3	
02. Lembah Gumanti	2	1	1	-	4	
03. Hiliran Gumanti	3	-	-	-	3	
04. Payung Sekaki	1	-	-	-	1	
05. Tigo Lurah	1	-	-	-	1	
06. Lembang Jaya	2	-	-	-	2	
07. Danau Kembar	1	-	-	-	1	
08. Gunung Talang	4	-	-	1	5	
09. Bukit Sundi	1	-	-	1	2	
10. IX Koto Sungai Lasi	1	-	-	-	1	
11. K u b u n g	1	2	1	-	4	
12. X Koto Singkarak	3	-	1	2	6	
13. Junjung Sirih	1	-	-	1	2	
14. X Koto Diatas	2	-	-	2	4	
Jumlah / <i>Total</i>	2009	25	3	3	8	39
	2008	29	2	2	7	40
	2007	16	1	2	8	27
	2006	23	12	2	8	45

Sumber : Dinas Pendidikan & Kebudayaan dan Depag Kabupaten Solok
Source : Education and Culture Service of Religion of Solok Regency

Tabel / Table 4. 1. 5
Banyaknya Kelas, Murid, dan Guru Sekolah Taman Kanak-kanak Menurut Kecamatan
Number of Classes, Pupils, Teachers at Kindergartens by Subdistrict

Kecamatan / <i>Subdistrict</i>	Kelas / <i>Class</i>	Murid / <i>Pupil</i>	Guru / <i>Teacher</i>
(1)	(2)	(3)	(4)
01. Pantai Cermin	10	178	17
02. Lembah Gumanti	31	911	88
03. Hiliran Gumanti	9	111	19
04. Payung Sekaki	3	71	6
05. Tigo Lurah	1	18	4
06. Lembang Jaya	18	307	48
07. Danau Kembar	4	150	16
08. Gunung Talang	40	727	71
09. Bukit Sundi	23	353	45
10. IX Koto Sungai Lasi	2	48	4
11. K u b u n g	30	547	60
12. X Koto Singkarak	28	342	51
13. Junjung Sirih	8	228	30
14. X Koto Diatas	17	245	38
Jumlah /	2009	224	4 236
Total	2008	184	4 237
	2007	220	3 129
	2006	165	3 258

Sumber : Dinas Pendidikan & Kebudayaan Kabupaten Solok
Source : Education and Culture Service of Religion of Solok Regency

Tabel / Table 4. 1. 6
Banyaknya Kelas, Murid, dan Guru Sekolah Dasar Menurut Kecamatan
Number of Classes, Pupils, Teachers at Elementary Schools by Subdistrict

Kecamatan / <i>Subdistrict</i>	Kelas / <i>Class</i>	Murid / <i>P u p i l</i>	Guru / <i>Teacher</i>
(1)	(2)	(3)	(4)
01. Pantai Cermin	148	3 355	206
02. Lembah Gumanti	252	7 620	392
03. Hiliran Gumanti	129	2 512	238
04. Payung Sekaki	59	1 157	109
05. Tigo Lurah	76	1 483	92
06. Lembang Jaya	165	4 341	263
07. Danau Kembar	119	3 043	158
08. Gunung Talang	276	6 386	508
09. Bukit Sundi	136	3 173	240
10. IX Koto Sungai Lasi	102	1 408	182
11. K u b u n g	330	7 316	541
12. X Koto Singkarak	225	4 623	394
13. Junjung Sirih	85	2 098	148
14. X Koto Diatas	194	2 738	335
Jumlah /	2009	2 296	51 253
Total	2008	2 226	46 912
	2007	2 252	50 907
	2006	2 267	50 652

Sumber : Dinas Pendidikan & Kebudayaan Kabupaten Solok
Source : Education and Culture Service of Religion of Solok Regency

Tabel / Table 4.1.7
Banyaknya Kelas, Murid, dan Guru Sekolah SMP Menurut Kecamatan
Number of Classes, Pupils, Teachers at Junior High Schools by Subdistrict

Kecamatan / Subdistrict	Kelas / Class	Murid / Pupil	Guru / Teacher
(1)	(2)	(3)	(4)
01. Pantai Cermin	28	868	69
02. Lembah Gumanti	40	1 967	110
03. Hiliran Gumanti	21	573	52
04. Payung Sekaki	15	346	35
05. Tigo Lurah	15	293	26
06. Lembang Jaya	39	1 082	99
07. Danau Kembar	21	514	37
08. Gunung Talang	94	2 626	227
09. Bukit Sundi	34	716	96
10. IX Koto Sungai Lasi	10	286	34
11. K u b u n g	60	1 606	157
12. X Koto Singkarak	54	1564	183
13. Junjung Sirih	19	563	43
14. X Koto Diatas	30	488	50
Jumlah / Total	2009 2008 2007 2006	480 627 413 548	13 492 20 501 12 204 15 900
			1 218 1 683 1 127 1 678

Sumber : Dinas Pendidikan & Kebudayaan Kabupaten Solok
Source : Education and Culture Service of Religion of Solok Regency

Tabel / Table 4. 1. 8
Banyaknya Kelas, Murid, dan Guru SMP Negeri Menurut Kecamatan
Number of Classes, Pupils, Teachers at Public Junior High Schools by Subdistrict

Kecamatan / Subdistrict	K e l a s / Class	M u r i d / P u p i l	G u r u / Teacher	
(1)	(2)	(3)	(4)	
01. Pantai Cermin	28	868	69	
02. Lembah Gumanti	40	1 967	110	
03. Hiliran Gumanti	21	573	52	
04. Payung Sekaki	15	346	35	
05. Tigo Lurah	15	293	26	
06. Lembang Jaya	39	1 082	99	
07. Danau Kembar	21	514	37	
08. Gunung Talang	91	2 538	217	
09. Bukit Sundi	34	716	96	
10. IX Koto Sungai Lasi	10	286	34	
11. K u b u n g	60	1 606	157	
12. X Koto Singkarak	48	1 435	163	
13. Junjung Sirih	19	563	43	
14. X Koto Diatas	30	488	50	
Jumlah / Total	2009 2008 2007 2006	471 481 404 425	13 275 16 199 11 979 11 950	1 188 1 172 1 099 1 133

Sumber : Dinas Pendidikan & Kebudayaan Kabupaten Solok
Source : Education and Culture Service of Religion of Solok Regency

Tabel / Table 4. 1. 9
Banyaknya Kelas, Murid, dan Guru SMP Swasta Menurut Kecamatan
Number of Classes, Pupils, Teachers at Private Junior High Schools by Subdistrict

Kecamatan / Subdistrict	K e l a s / Class	M u r i d / P u p i l	G u r u / Teacher	
(1)	(2)	(3)	(4)	
01. Pantai Cermin	-	-	-	
02. Lembah Gumanti	-	-	-	
03. Hiliran Gumanti	-	-	-	
04. Payung Sekaki	-	-	-	
05. Tigo Lurah	-	-	-	
06. Lembang Jaya	-	-	-	
07. Danau Kembar	-	-	-	
08. Gunung Talang	3	88	10	
09. Bukit Sundi	-	-	-	
10. IX Koto Sungai Lasi	-	-	-	
11. K u b u n g	-	-	-	
12. X Koto Singkarak	6	129	20	
13. Junjung Sirih	-	-	-	
14. X Koto Diatas	-	-	-	
Jumlah / Total	2009 2008 2007 2006	9 146 9 9	217 4 302 225 225	30 511 28 28

Sumber : Dinas Pendidikan & Kebudayaan Kabupaten Solok
Source : Education and Culture Service of Religion of Solok Regency

Tabel / Table 4. 1. 10
Banyaknya Kelas, Murid, dan Guru SLTA* Menurut Kecamatan
Number of Classes, Pupils, Teachers at Senior High Schools by Subdistrict

Kecamatan / <i>Subdistrict</i>	Kelas / <i>Class</i>	Murid / <i>P u p i l</i>	Guru / <i>Teacher</i>
(1)	(2)	(3)	(4)
01. Pantai Cermin	23	654	34
02. Lembah Gumanti	45	1228	121
03. Hiliran Gumanti	22	439	29
04. Payung Sekaki	8	177	23
05. Tigo Lurah	2	45	0
06. Lembang Jaya	14	359	45
07. Danau Kembar	11	319	21
08. Gunung Talang	62	1824	140
09. Bukit Sundi	20	667	76
10. IX Koto Sungai Lasi	12	341	29
11. K u b u n g	48	1 476	138
12. X Koto Singkarak	45	1170	141
13. Junjung Sirih	18	561	39
14. X Koto Diatas	26	584	61
Jumlah /	2009	356	9 844
Total	2008	258	7 734
	2007	289	8 827
	2006	275	8 429

Sumber : Dinas Pendidikan & Kebudayaan Kabupaten Solok
Source : Education and Culture Service of Religion of Solok Regency
 * SLTA : SMU + MA + SMK

Tabel / Table 4. 1. 11
Banyaknya Kelas, Murid, dan Guru SLTA* Negeri Menurut Kecamatan
Number of Classes, Pupils, Teachers at Public Senior High Schools by Subdistrict

Kecamatan / Subdistrict	Kelas / Class	Murid / Pup il	Guru / Teacher	
(1)	(2)	(3)	(4)	
01. Pantai Cermin	23	654	34	
02. Lembah Gumanti	42	-	83	
03. Hiliran Gumanti	22	439	29	
04. Payung Sekaki	8	177	23	
05. Tigo Lurah	2	45	-	
06. Lembang Jaya	14	359	45	
07. Danau Kembar	11	319	21	
08. Gunung Talang	59	-	133	
09. Bukit Sundi	15	-	55	
10. IX Koto Sungai Lasi	12	341	29	
11. K u b u n g	35	-	99	
12. X Koto Singkarak	39	-	116	
13. Junjung Sirih	15	-	28	
14. X Koto Diatas	16	-	40	
Jumlah / Total	2009 2008 2007 2006	313 202 234 182	2 334 6 273 7 474 6 129	735 626 693 553

Sumber : Dinas Pendidikan & Kebudayaan Kabupaten Solok
Source : Education and Culture Service of Religion of Solok Regency
* SLTA : SMU + MA + SMK

Tabel / Table 4. 1. 12
Banyaknya Kelas, Murid, dan Guru SLTA* Swasta Menurut Kecamatan
Number of Classes, Pupils, Teachers at Private Senior High Schools by Subdistrict

Kecamatan / Subdistrict	Kelas / Class	Murid / Pupil	Guru / Teacher
(1)	(2)	(3)	(4)
01. Pantai Cermin	-	-	-
02. Lembah Gumanti	3	-	38
03. Hiliran Gumanti	-	-	-
04. Payung Sekaki	-	-	-
05. Tigo Lurah	-	-	-
06. Lembang Jaya	-	-	-
07. Danau Kembar	-	-	-
08. Gunung Talang	3	-	7
09. Bukit Sundi	5	-	21
10. IX Koto Sungai Lasi	-	-	-
11. K u b u n g	13	-	39
12. X Koto Singkarak	6	-	25
13. Junjung Sirih	3	-	11
14. X Koto Diatas	10	-	21
Jumlah /	43	-	162
Total	56	1 461	234
	55	1 353	249
	52	1 249	1 250

Sumber : Dinas Pendidikan & Kebudayaan Kabupaten Solok
Source : Education and Culture Service of Religion of Solok Regency
* SLTA : SMU + MA + SMK

Tabel / Table 4. 1. 13
Banyaknya Ruang Belajar SD, SLTP*, dan SLTA Menurut Kecamatan**
Number of Study Rooms of Elementary Schools, Junior High Schools, and Senior High School by Subdistrict

Kecamatan / Subdistrict	S D / Elementary School	S L T P* / Junior High School	S L T A** / Senior High School
(1)	(2)	(3)	(4)
01. Pantai Cermin	148	43	23
02. Lembah Gumanti	252	59	45
03. Hiliran Gumanti	129	39	12
04. Payung Sekaki	59	18	8
05. Tigo Lurah	76	15	2
06. Lembang Jaya	165	45	14
07. Danau Kembar	119	24	11
08. Gunung Talang	276	97	62
09. Bukit Sundi	136	40	20
10. IX Koto Sungai Lasi	102	19	12
11. K u b u n g	330	91	48
12. X Koto Singkarak	225	75	45
13. Junjung Sirih	85	31	18
14. X Koto Diatas	194	50	26
Jumlah / Total	2009 2008 2007 2006	2 296 1 946 2 070 2 082	646 578 665 606
			346 307 294 280

Sumber : Dinas Pendidikan & Kebudayaan Kabupaten Solok
Source : Education and Culture Service of Religion of Solok Regency
* SLTP : SMP + MTs
** SLTA : SMU + MA + SMK

Tabel / Table 4. 1. 14
Banyaknya Penduduk 7 - 12 Tahun yang Tertampung di S D Menurut Kecamatan
Population Aged 7 - 12 Who Study at Elementary Schools by Subdistrict

Kecamatan / Subdistrict	Penduduk / Population	
	Umur / Age	7 - 12 Tahun / Years Old
	7 - 12	Berada di SD / Study at Elementary School
(1)	(2)	(3)
01. Pantai Cermin	2 716	2 888
02. Lembah Gumanti	6 326	6 584
03. Hiliran Gumanti	2 480	2 136
04. Payung Sekaki	1 082	957
05. Tigo Lurah	1 335	1 315
06. Lembang Jaya	3 739	3 697
07. Danau Kembar	2 041	2 536
08. Gunung Talang	6 092	5 566
09. Bukit Sundi	2 993	2 660
10. IX Koto Sungai Lasi	1 140	1 260
11. K u b u n g	8 020	6 125
12. X Koto Singkarak	4441	3977
13. Junjung Sirih	1753	1676
14. X Koto Diatas	2386	2357
Jumlah /	2009	46 544
Total	2008	43 734
	2007	45 437
	2006	47 058
		46 435

Sumber : Dinas Pendidikan & Kebudayaan Kabupaten Solok
Source : Education and Culture Service of Religion of Solok Regency

Tabel / Table 4. 1. 15
Banyaknya Lulusan Ujian Nasional (UN) SD, SLTP, dan SLTA
Number of Final Examination Graduates of Elementary Schools, Junior High Schools, Senior High Schools by Subdistrict

Kecamatan / Subdistrict	S D / M I Elementary School	SLTP / MTs Junior High School	S L T A / Senior High School	
(1)	(2)	(3)	(4)	
01. Pantai Cermin	440	376	152	
02. Lembah Gumanti	1 012	620	315	
03. Hiliran Gumanti	304	229	90	
04. Payung Sekaki	160	84	68	
05. Tigo Lurah	205	66	-	
06. Lembang Jaya	476	334	68	
07. Danau Kembar	382	128	63	
08. Gunung Talang	825	644	508	
09. Bukit Sundi	403	311	254	
10. IX Koto Sungai Lasi	188	169	92	
11. K u b u n g	1 009	734	478	
12. X Koto Singkarak	691	538	339	
13. Junjung Sirih	317	262	129	
14. X Koto Diatas	422	338	116	
Jumlah / Total	2009 2008 2007 2006	6 834 6 764 6 535 6 336	4 833 4 442 4 420 4 395	2 672 2 456 2 231 2 258

Sumber : Dinas Pendidikan & Kebudayaan Kabupaten Solok
Source : Education and Culture Service of Religion of Solok Regency

Tabel / Table 4. 1. 16
Banyaknya Sekolah, Murid, dan Guru Raudhatul Athfal/Bustanul Athfal
Number of Schools, Pupils, and Teachers of Raudhatul Athfal/Bustanul Athfal

Kecamatan / Subdistrict	Sekolah / School	M u r i d / P u p i l	G u r u / Teacher	
			PNS	Honor
(1)	(2)	(3)	(4)	(5)
01. Pantai Cermin	-	-	-	-
02. Lembah Gumanti	6	249	3	26
03. Hiliran Gumanti	-	-	-	-
04. Payung Sekaki	-	-	-	-
05. Tigo Lurah	-	-	-	-
06. Lembang Jaya	4	67	-	12
07. Danau Kembar	2	52	-	6
08. Gunung Talang	4	168	2	13
09. Bukit Sundi	4	188	3	14
10. IX Koto Sungai Lasi	-	-	-	-
11. K u b u n g	12	294	8	30
12. X Koto Singkarak	6	164	4	23
13. Junjung Sirih	5	117	1	17
14. X Koto Diatas	6	110	1	15
Jumlah /				
Total				
	2009	49	1 409	22
	2008	49	1 443	17
	2007	48	1 584	12
	2006	47	1 599	12

Sumber : Kantor Kementerian Agama Kabupaten Solok
Source : Regional Office of Dept. of Religious Affairs of Solok Regency

Tabel / Table 4. 1. 17
Banyaknya Sekolah, Murid, dan Guru M I S / M I N Menurut Kecamatan
Number of Schools, Pupils, and Teachers of Public and Private Islamic
Elementary Schools by Subdistrict

Kecamatan / Subdistrict	Sekolah / School	K e l a s / Class	M u r i d / P u p i l	G u r u / Teacher	
				PNS	Honor
				PNS	Honor
(1)	(2)		(3)	(4)	(5)
01. Pantai Cermin	3	15	454	17	19
02. Lembah Gumanti	1	6	173	4	9
03. Hiliran Gumanti	-	-	-	-	-
04. Payung Sekaki	-	-	-	-	-
05. Tigo Lurah	-	-	-	-	-
06. Lembang Jaya	-	-	-	-	-
07. Danau Kembar	-	-	-	-	-
08. Gunung Talang	1	6	49	1	10
09. Bukit Sundi	1	6	128	10	5
10. IX Koto Sungai Lasi	-	-	-	-	-
11. K u b u n g	2	10	305	10	15
12. X Koto Singkarak	1	6	43	2	3
13. Junjung Sirih	1	6	109	5	5
14. X Koto Diatas	-	-	-	-	-
Jumlah /					
Total					
	2009	10	55	1 261	49
	2008	10	53	1 155	41
	2007	10	51	1 139	38
	2006	9	54	1 036	39

Sumber : Kantor Departemen Agama Kabupaten Solok
Source : Regional Office of Dept. of Religious Affairs at Solok Regency

Tabel / Table 4. 1. 18
Banyaknya M T S Swasta dan M A Swasta Menurut Kecamatan
Number of Private Islamic Junior High Schools and Private Islamic Senior High Schools
by Subdistrict

Kecamatan / Subdistrict	M T S Swasta /			M A Swasta /			
	Private Islamic Junior High			Private Islamic Senior High			
	Sekolah / School	Murid / Pupil	Guru / Teacher	Sekolah / School	Murid / Pupil	Guru / Teacher	
(1)	(2)	(3)	(4)	(5)	(6)	(7)	
01. Pantai Cermin	2	312	48	1	35	12	
02. Lembah Gumanti	1	208	39	-	-	-	
03. Hiliran Gumanti	3	118	46	-	-	-	
04. Payung Sekaki	1	51	14	-	-	-	
05. Tigo Lurah	-	-	-	-	-	-	
06. Lembang Jaya	2	155	33	-	-	-	
07. Danau Kembar	1	73	14	-	-	-	
08. Gunung Talang	1	71	22	1	83	18	
09. Bukit Sundi	1	201	21	1	169	37	
10. IX Koto Sungai Lasi	-	-	-	-	-	-	
11. K u b u n g	5	368	85	-	-	-	
12. X Koto Singkarak	4	467	78	2	76	42	
13. Junjung Sirih	2	308	47	1	102	19	
14. X Koto Diatas	3	437	50	2	196	33	
Jumlah / Total	2009	26	2 769	497	8	661	161
	2008	26	2 643	468	8	714	154
	2007	26	2 574	378	9	852	180
	2006	26	2 544	430	8	861	166

Sumber : Kantor Departemen Agama Kabupaten Solok
Source : Regional Office of Dept. of Religious Affairs at Solok Regency

Tabel / Table 4. 1. 19
Banyaknya MTS Negeri dan MA Negeri Menurut Kecamatan
Number of Public Islamic Junior High Schools and Public Islamic Senior High Schools
by Subdistrict

Kecamatan / Subdistrict	M T S Negeri / Public Islamic Junior High			M A Negeri / Public Islamic Senior High		
	Sekolah / School	Murid / Pupil	Guru / Teacher	Sekolah / School	Murid / Pupil	Guru / Teacher
	(1)	(2)	(3)	(5)	(6)	(7)
01. Pantai Cermin	1	218	22	-	-	-
02. Lembah Gumanti	1	438	34	1	85	17
03. Hiliran Gumanti	1	259	27	-	-	-
04. Payung Sekaki	-	-	-	-	-	-
05. Tigo Lurah	-	-	-	-	-	-
06. Lembang Jaya	-	-	-	-	-	-
07. Danau Kembar	-	-	-	-	-	-
08. Gunung Talang	-	-	-	-	-	-
09. Bukit Sundi	-	-	-	-	-	-
10. IX Koto Sungai Lasi	1	191	25	-	-	-
11. K u b u n g	1	660	49	1	465	46
12. X Koto Singkarak	1	74	14	1	227	33
13. Junjung Sirih	-	-	-	-	-	-
14. X Koto Diatas	1	159	19	-	-	-
<hr/>						
Jumlah /	2009	7	1 999	3	777	96
Total	2008	7	1 901	3	722	97
	2007	7	1 811	2	657	70
	2006	7	1 795	2	619	70

Sumber : Kantor Departemen Agama Kabupaten Solok
Source : Regional Office of Dept. of Religious Affairs at Solok Regency

Tabel / Table 4. 1. 20
Banyaknya TPA, TPSA, dan MDA Menurut Kecamatan
Number of TPAS, TPSAS, and MDAS by Subdistrict

Kecamatan / Subdistrict	T P A		T P S A		M D A		
	Jumlah/ Number	Murid/ Pupil	Jumlah/ Number	Murid/ Pupil	Jumlah/ Number	Murid/ Pupil	
(1)	(2)	(3)	(4)	(5)	(6)	(7)	
01. Pantai Cermin	47	3 502	15	330	2	175	
02. Lembah Gumanti	126	10 166	73	1 337	20	1 734	
03. Hiliran Gumanti	42	3 395	2	35	10	733	
04. Payung Sekaki	24	1 771	6	50	3	363	
05. Tigo Lurah	22	1 688	7	134	1	171	
06. Lembang Jaya	69	4 857	19	531	14	1 165	
07. Danau Kembar	22	1 720	-	-	1	79	
08. Gunung Talang	70	5 654	95	2 547	3	266	
09. Bukit Sundi	33	2 577	14	348	8	1 319	
10. IX Koto Sungai Lasi	43	3 623	2	75	7	447	
11. K u b u n g	49	4 127	-	-	22	1 694	
12. X Koto Singkarak	76	6 082	16	295	21	1 710	
13. Junjung Sirih	41	3 399	3	863	5	335	
14. X Koto Diatas	53	4 399	21	485	9	498	
Jumlah / Total	2009	717	56 960	273	7 030	126	10 689
	2008	630	23 775	266	6 966	110	9 584
	2007	593	24 082	277	6 196	106	9 946
	2006	562	25 008	173	5 079	96	9 129

Sumber : Kantor Departemen Agama Kabupaten Solok
Source : Regional Office of Dept. of Religious Affairs at Solok Regency

Tabel / Table 4. 1. 21
Banyaknya Peserta Ujian EBTA MDA (Madrasah Diniyah Awaliyah)
Number of Final Examination Participants of M D A

Kecamatan / Subdistrict	Peserta / Participant	Lulus / Graduated	Tidak Lulus / Not Graduated	
(1)	(2)	(3)	(4)	
01. Pantai Cermin	72	66	6	
02. Lembah Gumanti	140	136	4	
03. Hiliran Gumanti	51	51	-	
04. Payung Sekaki	36	36	-	
05. Tigo Lurah	40	40	-	
06. Lembang Jaya	184	180	4	
07. Danau Kembar	24	24	-	
08. Gunung Talang	14	14	-	
09. Bukit Sundi	162	161	1	
10. IX Koto Sungai Lasi	59	58	1	
11. K u b u n g	327	324	3	
12. X Koto Singkarak	343	338	5	
13. Junjung Sirih	12	12	-	
14. X Koto Diatas	106	106	-	
Jumlah / Total	2009 2008 2007 2006	1 570 1 534 1 401 1 365	1 546 1 520 1 401 1 365	24 14 - -

Sumber : Kantor Departemen Agama Kabupaten Solok
Source : *Regional Office of Dept. of Religious Affairs at Solok Regency*

Tabel / Table 4. 2. 1
Banyaknya Tenaga Kesehatan Menurut Puskesmas, RSUD, dan Kantor Dinas Kesehatan
Number of Medical Personals by Public Health Centres, Public Hospitals, and
Regional Office of Dept. of Health

Tempat / Place	Dokter			Paramedis			Pem- bantu	Aka- demi	Sarjana Kesehat an/ M.Of	Non Para Medis	Jum - lah/	
	Specia lis/ Spe	Gigi / Dentist	Umum Gene	Bidan Mid	Pera- wat	Non Pera wat/ Non						
	cialist		ral	Wife	Nurse	Nurse						
(1)	(2)	(3)	(4)	(5)	(6)	(7)	(8)	(9)	(10)	(11)	(12)	
01. Surian	0	1	1	8	1	0	0	14	3	1	29	
02. Alahan Panjang	0	1	1	12	5	4	1	19	1	1	45	
03. Talang Babungo	0	1	1	3	4	0	0	17	1	4	31	
04. Sirukam	0	1	2	4	4	0	0	22	1	4	38	
05. Bukit Sileh	0	0	1	6	5	2	1	17	0	2	34	
06. Simpang Tj. Nan IV	0	1	1	6	3	1	0	13	1	1	27	
07. Kayu Jao	0	1	1	7	3	0	1	5	0	2	20	
08. Talang	0	1	1	9	6	0	0	16	0	7	40	
09. Muara Panas	0	1	2	9	8	2	0	18	3	10	53	
10. Sungai Lasi	0	1	2	6	5	0	0	21	2	2	39	
11. Selayo	0	1	2	11	9	3	1	9	1	1	38	
12. Jua Gaek	0	1	1	10	5	0	0	17	1	6	41	
13. Tanjung Bingkung	0	1	1	9	5	0	0	10	0	3	29	
14. Singkarak	0	1	1	18	9	0	1	20	1	5	56	
15. Paninggahan	0	1	1	14	4	1	0	11	0	0	32	
16. Sulit Air	0	1	1	3	4	2	0	15	1	3	30	
17. Batu Bajanjang	0	1	1	0	2	0	0	19	1	3	27	
18. RSUD	8	1	5	10	8	23	0	83	11	9	158	
19. Dinas Kesehatan	0	1	4	6	2	0	0	5	11	22	51	
20. Gudang Farmasi	0	0	0	0	0	0	0	3	0	2	5	
Jumlah / Total	2009	8	18	30	151	92	38	5	354	39	88	823
	2008	-	16	23	251	128	-	-	36	32	146	632
	2007	-	16	28	249	167	-	-	184	21	138	803
	2006	-	15	26	145	100	-	-	184	10	138	618

Sumber : Dinas Kesehatan Kabupaten Solok
Source : Health Service of Solok Regency

Tabel / Table 4. 2. 2
Banyaknya Puskesmas, Puskesmas Pembantu, dan Posyandu Menurut Kecamatan
Number of Public Health Centres, Sub Public Health Centres, and
Integrated Service Post by Subdistrict

Kecamatan / Subdistrict	Puskesmas / Public Health Centre	Puskesmas Pembantu / Sub Public Health Centre		Posyandu / Integrated Service Post	
		Inpres	Non Inpres		
(1)	(2)	(3)	(4)	(5)	
01. Pantai Cermin	1	4	0	37	
02. Lembah Gumanti	1	8	0	62	
03. Hiliran Gumanti	1	4	0	31	
04. Payung Sekaki	1	4	0	16	
05. Tigo Lurah	1	5	0	22	
06. Lembang Jaya	1	8	0	45	
07. Danau Kembar	1	4	0	27	
08. Gunung Talang	3	9	0	65	
09. Bukit Sundi	1	6	0	36	
10. IX Koto Sungai Lasi	1	4	0	27	
11. K u b u n g	2	7	0	73	
12. X Koto Diatas	2	8	0	50	
13. X Koto Singkarak	1	10	0	54	
14. Junjung Sirih	1	2	0	32	
Jumlah / Total	2009	18	83	0	577
	2008
	2007	18	89	0	582
	2006	18	83	0	582

Sumber : Dinas Kesehatan Kabupaten Solok
Source : Health Service of Solok Regency

Tabel / Table 4. 2. 3
Banyaknya Puskesmas Rawatan dan Non Rawatan Menurut Kecamatan
Number of Public Health Centre Patients and Non Patients by Subdistrict

Kecamatan / Subdistrict	Rawatan / Patient		Non Rawatan / Non Patient		Tempat Tidur / Bed	
	Inpres	Non Inpres	Inpres	Non Inpres		
(1)	(2)	(3)	(4)	(5)	(6)	
01. Pantai Cermin	1	0	-	0	10	
02. Lembah Gumanti	1	0	-	0	10	
03. Hiliran Gumanti	-	0	1	0	0	
04. Payung Sekaki	1	0	-	0	10	
05. Tigo Lurah	-	0	1	0	0	
06. Lembang Jaya	-	0	1	0	0	
07. Danau Kembar	-	0	1	0	0	
08. Gunung Talang	1	0	-	0	10	
09. Bukit Sundi	1	0	-	0	10	
10. IX Koto Sungai Lasi	-	0	1	0	0	
11. K u b u n g	-	0	1	0	0	
12. X Koto Diatas	1	0	-	0	10	
13. X Koto Singkarak	1	0	-	0	10	
14. Junjung Sirih	0	0	1	0	0	
Jumlah / Total	2009	7	0	7	0	70
	2008
	2007	7	0	29	0	98
	2006	7	0	10	0	70

Sumber : Dinas Kesehatan Kabupaten Solok

Source : Health Service of Solok Regency

Tabel / Table 4. 2. 4
Banyaknya Kunjungan, Lahir Hidup, Lahir Mati, dan Kematian Ibu Menurut Puskesmas
Number of Visits, Lives at Birth, Deaths at Birth, and Maternal Deaths by
Public Health Centre

Puskesmas / <i>Public Health Centre</i>	Kunjungan / <i>Attendance</i>	Lahir Hidup / <i>Live at Birth</i>	Lahir Mati / <i>Death at Birth</i>	Kematian Ibu / <i>Maternal Death</i>
(1)	(2)	(3)	(4)	(5)
01. Pantai Cermin	-	258	9	0
02. Lembah Gumanti	-	952	10	4
03. Hiliran Gumanti	-	172	5	0
04. Payung Sekaki	-	93	5	0
05. Tigo Lurah	-	48	1	0
06. Lembang Jaya	-	401	8	0
07. Danau Kembar	-	308	7	0
08. Gunung Talang	-	675	6	1
09. Bukit Sundi	-	302	3	0
10. IX Koto Sungai Lasi	-	133	3	0
11. K u b u n g	-	980	14	0
12. X Koto Diatas	-	296	2	0
13. X Koto Singkarak	-	453	3	2
14. Junjung Sirih	-	208	3	0
Jumlah / Total	2009 2008 2007 2006	149 979 ... - 183 683	5 279 ... 6 666 6 857	79 ... 77 38
				7 ... 12 7

Sumber : Dinas Kesehatan Kabupaten Solok
Source : Health Service of Solok Regency

Tabel / Table 4. 2. 5
Pencegahan Berbagai Penyakit Oleh Dinas Kesehatan
Prevention From Various Diseases by Regional Office of Dept. of Health

Jenis Pencegahan / Type of Prevention	Target /Target	Realisasi / Realization	Persentase / Percentage
(1)	(2)	(3)	(4)
I IMUNISASI/IMMUNIZATION			
1 Imunisasi BCG Bayi	8 594	7 135	83.02
2 Imunisasi DPT 1 Bayi	8 594	7 132	82.99
3 Imunisasi DPT 2 Bayi	8 594	6 907	80.37
4 Imunisasi DPT 3 Bayi	8 594	6 731	78.32
5 Imunisasi Polio 1 Bayi	8 594	7 206	83.85
6 Imunisasi Polio 2 Bayi	8 594	6 962	81.01
7 Imunisasi Polio 3 Bayi	8 594	6 819	79.35
8 Imunisasi Polio IV	8 594	6668	77.59
9 Imunisasi Campak	8 594	6 553	76.25
10 TT 1 Ibu Hamil	9 454	832	8.80
11 TT 2 Ibu Hamil	9 454	1 399	14.80
12 TT 3 Ibu Hamil	9 454	2184	23.10
13 TT 4 Ibu Hamil	9 454	2089	22.10
14 TT 5 Ibu Hamil	9 454	1721	18.20
15 DT 1 Anak Sekolah Kls 1	10 028	9 279	92.53
16 TT 1 Anak Sekolah Kls 2,3	18 461	17 325	93.85
II PROGRAM MALARIA / MALARIA PROGRAM			
1 Pemeriksaan Malaria	24	-	-
2 Slide	11	-	-
III PENANGGULANGAN DIARE / DIARRHEA PREVENTATION			
1 Penanggulangan Diare	12 906	-	-
2 Penanggulangan Penderita Kolera			
IV PARU - PARU / LUNGS			
1 Pengobatan Penderita			
a. Tahun 2008	563	176	31.26
b. Tahun 2009	5 680	2 183	38.43
V ISPA/PNEUMONI			
ISPA/PNEUMONI	3 558	922	25.91

Sumber : Dinas Kesehatan Kabupaten Solok

Source : Health Service of Solok Regency

Tabel / Table 4. 2. 6
Banyaknya Fasilitas Kesehatan Menurut Pemilikan
Number of Health Facilities by Ownership

Fasilitas Kesehatan / <i>Health Facility</i>	Pemilikan / <i>Ownership</i>		Jumlah / <i>Total</i>
	Pemerintah / <i>Government</i>	Swasta / <i>Private</i>	
(1)	(2)	(3)	(4)
01. Rumah Sakit Umum / <i>Public Hospital</i>	1	0	1
02. Jumlah Tempat Tidur RSU / <i>Number of Beds in P.H.</i>	77	0	77
03. Toko Obat/Rumah Obat / <i>Drug Store</i>	6	0	6
04. Gudang Farmasi / <i>Pharmaceutical Warehouse</i>	1	0	1
05. Klinik KB / <i>Family Planning Clinic</i>	18	0	18
06. Balai Pengobatan/Poliklinik / <i>Polyclinic</i>	0	1	1
07. Tukang Gigi / <i>Dentist</i>	0	0	0
08. Optik al/ <i>Optical</i>	1	0	1
09. Puskesmas Keliling / <i>Mobile Public Health Centre</i>	18	0	18

Sumber : Dinas Kesehatan Kabupaten Solok
Source : *Health Service of Solok Regency*

Tabel / Table 4.2.7
Perkembangan Target dan Realisasi Akseptor Keluarga Berencana
Target and Realization of Family Planning Acceptor

	T a h u n / Y e a r	A k s e p t o r / A c c e p t o r		P e r s e n t a s e / P e r c e n t a g e
		T a r g e t / T a r g e t	R e a l i s a s i / R e a l i z a t i o n	
	(1)	(2)	(3)	(4)
01.	1 9 9 5 / 1 9 9 6	7 505	8 665	115.46
02.	1 9 9 6 / 1 9 9 7	8 448	9 257	109.58
03.	1 9 9 7 / 1 9 9 8	8 990	9 290	103.34
04.	1 9 9 8 / 1 9 9 9	9 200	10 173	110.58
05.	1 9 9 9 / 2 0 0 0	9 760	9 848	100.90
06.	2 0 0 0	5 110	5 682	111.19
07.	2 0 0 1	6 874	7 331	106.65
08.	2 0 0 2	7 780	7 903	101.58
09.	2 0 0 3	7 216	7 604	105.38
10.	2 0 0 4	5 415	6 067	112.04
11.	2 0 0 5	5 380	5 779	107.42
12.	2 0 0 6	5 500	7 269	132.16
13.	2 0 0 7	7 822	7 197	92.01
14.	2 0 0 8	41 548	41 113	98.95
15.	2 0 0 9	8 700	9 144	105.10

Sumber : BKBPP Kab.Solok

Source : *Family Planning Office of Solok Regency*

Tabel / Table 4. 2. 8
Target dan Realisasi Akseptor Baru Keluarga Berencana
The Targeted and Realized Number of New Family Planning Acceptors

Kecamatan / Subdistrict	Akseptor / <i>Acceptor</i>		Persentase / <i>Percentage</i>	
	Target / <i>Target</i>	Realisasi / <i>Realization</i>		
(1)	(2)	(3)	(4)	
01. Pantai Cermin	420	548	130.48	
02. Lembah Gumanti	941	1 205	128.06	
03. Hiliran Gumanti	464	570	122.84	
04. Payung Sekaki	93	271	291.40	
05. Tigo Lurah	169	399	236.09	
06. Lembang Jaya	891	922	103.48	
07. Danau Kembar	600	610	101.67	
08. Gunung Talang	909	1 040	114.41	
09. Bukit Sundi	596	692	116.11	
10. IX Koto Sungai Lasi	253	381	150.59	
11. K u b u n g	1 432	706	49.30	
12. X Koto Diatas	583	641	109.95	
13. X Koto Singkarak	905	797	88.07	
14. Junjung Sirih	444	362	81.53	
Jumlah /	2009	8 700	9 144	105.10
Total	2008	41 548	41 113	98.95
	2007	7 822	7 197	92.01
	2006	5 500	7 269	132.16

Sumber : Kantor KB Kab.Solok

Source : *Family Planning Office of Solok Regency*

Tabel / Table 4. 2. 9
Pencapaian Akseptor Aktif (C U) Menurut Kecamatan
Number of Active Acceptors by Subdistrict

Kecamatan / Subdistrict		P U S / Fertile Couple	Akseptor Aktif / <i>Active Acceptor</i>							Obat Vagina	Jumlah/ Total	
			I U D	P I L	M O	S T	I M P	K	M O P	<i>Vagina Medicine</i>		
(1)		(2)	(3)	(4)	(5)	(6)	(7)	(8)		(9)	(10)	
01.	Pantai Cermin	3 469	142	832	49	1 507	489	51	1	0	3 071	
02.	Lembah Gumanti	9 244	289	941	96	3 931	961	185	1	0	6 404	
03.	Hiliran Gumanti	2 792	6	239	19	882	805	43	1	0	1 995	
04.	Payung Sekaki	1 670	170	130	27	172	712	63	0	0	1 274	
05.	Tigo Lurah	1 919	156	463	0	357	641	62	0	0	1 679	
06.	Lembang Jaya	4 273	47	301	47	1 865	1 038	49	0	0	3 347	
07.	Danau Kembar	3 443	7	283	21	1 116	836	85	0	0	2 348	
08.	Gunung Talang	7 939	288	647	107	3 611	1 420	224	0	0	6 297	
09.	Bukit Sundi	3 715	260	221	90	1 310	1 175	88	0	0	3 144	
10.	IX Koto Sungai Lasi	1 664	61	157	52	495	485	84	0	0	1 334	
11.	K u b u n g	8 545	354	603	304	3 656	1 025	138	0	0	6 080	
12.	X Koto Diatas	3 209	172	469	114	1 107	630	37	0	0	2 529	
13.	X Koto Singkarak	4 857	267	395	222	1 912	610	108	1	0	3 515	
14.	Junjung Sirih	2 153	36	317	45	1 220	116	30	0	0	1 764	
Jumlah		2009	58 892	2 255	5 998	1 193	23 141	10 943	1 247	4	0	44 781
		2008	57 432	2 166	5 705	1 092	22 326	9 527	297	-	-	41 113
		2007	56 408	2 325	5 834	1 008	21 446	8 631	283	-	-	39 527
		2006	55 400	2 591	5 484	933	19 872	7 479	7 054	-	-	43 413

Sumber : Kantor KB Kab.Solok

Source : *Family Planning Office of Solok Regency*

Tabel / table 4. 2. 10
Rekapitulasi 15 besar penyakit terbanyak Kabupaten Solok

Bulan / Month		Ispa	Reumatik	Hipertensi	Diare tanpa dehidrasi	Penyakit Kulit Infeksi	Penyakit Kulit Alergi	Scabies
1	Januari	4 645	657	497	98	362	217	205
2	Februari	4 915	996	667	845	629	411	285
3	Maret	6 246	1 233	1 129	1 271	910	568	662
4	April	5 392	1 665	1 279	1 061	1 006	611	810
5	Mei	4 836	1 553	1 006	1 217	677	629	604
6	Juni	5 269	1 578	1 026	1 399	789	893	338
7	Juli	3 963	1 733	790	1 021	583	552	709
8	Agustus	4 615	1 141	920	734	668	710	428
9	September	5 328	1 540	914	955	812	665	633
10	Oktober	6 355	1 590	730	1 412	907	570	508
11	November	4 817	945	877	901	888	470	811
12	Desember	3 519	667	720	788	638	584	688
Jumlah/ total		2009 59 900	15 298	10 555	11 702	8 869	6 880	6 681
		2008 54143	13532	11005	10097	8317	6141	6104

Bersambung / To be Continued

Lanjutan / Continued

	Bulan / Month	Asma	Penyakit Pulpa	Kecelakaan Ruda Paksa	Asma	Abses	Infeksi Telinga tengah	Bronkhitis	Lain-lain
1	Januari	-	341	-	-	-	-	-	362
2	Februari	-	358	-	-	-	-	-	629
3	Maret	-	600	-	-	-	-	-	910
4	April	-	618	-	-	-	-	-	1006
5	Mei	-	282	-	-	-	-	-	677
6	Juni	-	424	-	-	-	-	-	789
7	Juli	-	373	-	-	-	-	-	583
8	Agustus	-	390	-	-	-	-	-	668
9	September	-	510	-	-	-	-	-	812
10	Oktober	-	612	-	-	-	-	-	907
11	November	-	388	-	-	-	-	-	888
12	Desember	-	478	-	-	-	-	-	638
Jumlah/ total	2009	-	5 374	-	-	-	-	-	8 869
	2008	3715	5298	7631	3715	225	628	759	-

Sumber : Dinas Kesehatan Kabupaten Solok
Source : Health Service of Solok Regency

Tabel / Table 4. 2. 11
Jumlah Kematian Ibu Hamil, Bersalin, dan Nifas, serta
Jumlah Bayi yang diberi ASI Eksklusif

Kecamatan / Subdistrict	Jumlah Kematian			Jumlah Bayi yang diberi ASI eksklusif	
	Ibu Hamil	Ibu Bersalin	Ibu Nifas	Jumlah Bayi	Bayi ASI eksklusif
	(2)	(3)	(4)	(5)	(5)
01. Surian	0	0	0	258	445
02. Alahan Panjang	0	4	0	952	1 268
03. Talang Babungo	0	0	0	172	117
04. Sirukam	0	0	0	93	4
05. Bukit Sileh	0	0	0	401	124
06. Simpang Tj. Nan IV	0	0	0	308	46
07. Kayu Jao	0	1	0	150	119
08. Talang	0	0	0	268	430
09. Muara Panas	0	0	0	302	699
10. Sungai Lasi	0	0	0	133	131
11. Selayo	0	0	0	787	551
12. Jua Gaek	0	0	0	257	112
13. Tanjung Binkung	0	0	0	193	86
14. Singkarak	0	2	0	453	493
15. Paninggahan	0	0	0	208	45
16. Sulit Air	0	0	0	296	280
17. Batu Bajanjang	0	0	0	48	77
18. RSUD	0	0	0	0	0
19. Dinas Kesehatan	0	0	0	0	0
20. Gudang Farmasi	0	0	0	0	0
Jumlah / 2009	0	7	0	5 279	5 027
Total 2008	0	9	1	6 467	3 500

Sumber : Dinas Kesehatan Kabupaten Solok
Source : Health Service of Solok Regency

Tabel / Table 4.2.12
Jumlah Ibu Melahirkan, Jumlah Anak yang dilahirkan dan
Jumlah Kelahiran yang ditolong

Kecamatan / Subdistrict	Jumlah Ibu Melahirkan		Jumlah Anak yang Dilahirkan		Jumlah Kelahiran yang Ditolong	
	Hidup	Meninggal	Hidup	Meninggal	Hidup	Meninggal
(1)	(2)	(3)	(4)	(5)	(6)	(7)
01. Surian	258	0	258	9	258	9
02. Alahan Panjang	952	4	952	10	952	10
03. Talang Babungo	172	0	172	5	172	5
04. Sirukam	93	0	93	5	93	5
05. Bukit Sileh	401	0	401	8	401	8
06. Simpang Tj. Nan IV	308	0	308	7	308	7
07. Kayu Jao	150	1	150	3	150	3
08. Talang	268	0	268	0	268	0
09. Muara Panas	302	0	302	3	302	3
10. Sungai Lasi	133	0	133	3	133	3
11. Selayo	787	0	787	11	787	11
12. Jua Gaek	257	0	257	3	257	3
13. Tanjung Bingkung	193	0	193	3	193	3
14. Singkarak	453	2	453	3	453	3
15. Paninggahan	208	0	208	3	208	3
16. Sulit Air	296	0	296	2	296	2
17. Batu Bajanjang	48	0	48	1	48	1
18. RSUD	0	0	0	0	0	0
19. Dinas Kesehatan	0	0	0	0	0	0
20. Gudang Farmasi	0	0	0	0	0	0
Jumlah / 2009	5 279	7	5 279	79	5 279	79
Total 2008	6 467	10	6 467	245	5 668	888

Sumber : Dinas Kesehatan Kabupaten Solok
Source : Health Service of Solok Regency

Tabel / Table 4.3.1
Banyaknya Masjid, Langgar, dan Mushalla Menurut Kecamatan
Number of Mosques, Langgar, and Mushalla by Subdistrict

Kecamatan / Subdistrict	Jumlah / Number		
	Masjid / Mosque	Langgar / Langgar	Mushalla
(1)	(2)	(3)	(4)
01. Pantai Cermin	27	16	24
02. Lembah Gumanti	40	113	8
03. Hiliran Gumanti	25	14	16
04. Payung Sekaki	7	35	4
05. Tigo Lurah	14	31	37
06. Lembang Jaya	17	92	8
07. Danau Kembar	17	86	2
08. Gunung Talang	32	24	110
09. Bukit Sundi	18	37	28
10. IX Koto Sungai Lasi	16	42	6
11. K u b u n g	32	70	58
12. X Koto Singkarak	27	103	62
13. Junjung Sirih	14	36	4
14. X Koto Diatas	26	94	57
Jumlah /	2009	312	793
Total	2008	302	865
	2007	301	881
	2006	296	880

Sumber : Kantor Departemen Agama Kabupaten Solok
Source : Department of Religion of Solok Regency

Tabel / Table 4.3.2
Banyaknya Pemeluk Agama Menurut Kecamatan
Number of Adherents of Religion by Subdistrict

Kecamatan / Subdistrict	Penduduk Population	Islam Moslem	Kristen / Christian		Hindu	Budha Budhis
			Protestan	Katolik		
			<i>Protestant</i>	<i>Chatolic</i>		
(1)	(2)	(3)	(4)	(5)	(6)	(7)
01. Pantai Cermin	20 769	20 769	-	-	-	-
02. Lembah Gumanti	48 389	48 389	-	4	-	-
03. Hiliran Gumanti	16 590	16 590	-	-	-	-
04. Payung Sekaki	8 616	8 616	-	-	-	-
05. Tigo Lurah	9 400	9 400	-	-	-	-
06. Lembang Jaya	25976	25976	-	-	-	-
07. Danau Kembar	20 445	20 445	-	-	-	-
08. Gunung Talang	53 008	53 008	50	191	-	-
09. Bukit Sundi	22 960	22 960	-	-	-	-
10. IX Koto Sungai Lasi	10 272	10 272	-	-	-	-
11. K u b u n g	55 770	55 770	63	5	2	-
12. X Koto Singkarak	43 007	43 007	-	24	-	-
13. Junjung Sirih	15 727	15 727	-	-	-	-
14. X Koto Diatas	24 602	24 602	-	-	-	-
Jumlah /	2009	375 531	113	224	2	-
Total	2008	354 721	330	3	-	-
	2007	349 964	366	9	-	-
	2006	380 047	379	16	1	1

Sumber : Kantor Departemen Agama Kabupaten Solok
Source : *Departement of Religion of Solok Regency*

Tabel / Table 4.3.3
Banyaknya Ulama, Mubalig, Khatib, Penyuluh Agama Menurut Kecamatan
Number of Ulamas, Mubaligs, Khatibs And Religious Elucidators by Subdistrict

Kecamatan / <i>Subdistrict</i>	U l a m a / <i>Muslim Religious</i>	Mubalig <i>Precher</i>	Khatib <i>Precher at The Mosque</i>	Penyuluh Agama / <i>Religious Elucidator</i>	Jumlah / <i>Total</i>	
(1)	(2)	(3)	(4)	(5)	(6)	
01. Pantai Cermin	24	34	48	13	119	
02. Lembah Gumanti	24	66	58	13	161	
03. Hiliran Gumanti	5	63	22	12	102	
04. Payung Sekaki	8	23	15	10	56	
05. Tigo Lurah	3	39	27	35	104	
06. Lembang Jaya	8	44	33	44	129	
07. Danau Kembar	2	51	17	8	78	
08. Gunung Talang	42	80	62	24	208	
09. Bukit Sundi	26	38	14	12	90	
10. IX Koto Sungai Lasi	25	45	43	10	123	
11. K u b u n g	44	83	47	36	210	
12. X Koto Singkarak	15	51	51	70	187	
13. Junjung Sirih	11	35	24	15	85	
14. X Koto Diatas	38	61	43	21	163	
Jumlah / Total	2009 2008 2007 2006	275 420 406 336	713 726 705 578	504 522 531 495	323 136 156 158	1 815 1 804 1 798 1 567

Sumber : Kantor Departemen Agama Kabupaten Solok
Source : *Departement of Religion of Solok Regency*

Tabel / Table 4.3.4
Banyaknya Jemaah Haji yang Diberangkatkan Ke Tanah Suci Menurut Kelompok Umur
Number of Moslem Pilgrims by Subdistrict and Age Group

Kecamatan / Subdistrict	J u m l a h / N u m b e r		
	16 - 25 tahun	26 - 50 tahun	50 tahun keatas
(1)	(2)	(3)	(4)
01. Pantai Cermin	-	-	3
02. Lembah Gumanti	-	3	9
03. Hiliran Gumanti	-	-	6
04. Payung Sekaki	-	-	-
05. Tigo Lurah	-	-	-
06. Lembang Jaya	-	2	1
07. Danau Kembar	-	-	-
08. Gunung Talang	-	5	13
09. Bukit Sundi	-	-	8
10. IX Koto Sungai Lasi	-	-	-
11. K u b u n g	-	24	25
12. X Koto Singkarak	-	8	24
13. Junjung Sirih	-	-	2
14. X Koto Diatas	-	-	1
Jumlah /	2009	-	42
Total	2008	-	45
	2007	0	40
	2006	1	39

Sumber : Kantor Departemen Agama Kabupaten Solok

Source : *Department of Religion of Solok Regency*

Tabel / Table 4.3.5
Banyaknya Jemaah Haji yang Diberangkatkan Ke Tanah Suci Menurut Pendidikan
Number of Moslem Pilgrims by Subdistrict and Educational Level

Kecamatan / Subdistrict	Pendidikan / Educational Level					
	Bawah SD/ Not Com- plete PS	S D/ Primary School	S L T P/ Junior High School	S L T A/ Senior High School	Sar-Mud Bachelor Degree	Sarjana Penuh Degree
(1)	(2)	(3)	(4)	(5)	(6)	(7)
01. Pantai Cermin	-	-	-	2	-	1
02. Lembah Gumanti	-	4	2	4	1	1
03. Hiliran Gumanti	-	2	-	4	-	-
04. Payung Sekaki	-	-	-	-	-	-
05. Tigo Lurah	-	-	-	-	-	-
06. Lembang Jaya	-	1	2	-	-	-
07. Danau Kembar	-	-	-	-	-	-
08. Gunung Talang	-	8	4	4	1	1
09. Bukit Sundi	-	3	-	-	4	1
10. IX Koto Sungai Lasi	-	-	-	-	-	-
11. K u b u n g	-	8	5	15	9	12
12. X Koto Singkarak	-	5	11	12	1	3
13. Junjung Sirih	-	2	-	-	-	-
14. X Koto Diatas	-	1	-	-	-	-
Jumlah /	2009	-	34	24	41	16
Total	2008	-	48	36	53	13
	2007	-	43	40	53	8
	2006	-	43	40	53	8

Sumber : Kantor Departemen Agama Kabupaten Solok
Source : *Departement of Religion of Solok Regency*

Tabel / Table 4.3.6
Banyaknya Jemaah Haji yang Diberangkatkan Ke Tanah Suci Menurut Statusnya
Number of Moslem Pilgrims by Subdistrict and Status

Kecamatan / Subdistrict	Jemaah Haji / Moslem Pilgrims		Jumlah Total	Status Sebelumnya Previous Status		Jumlah Total
	Laki-laki	Perempuan		Sudah	Belum	
	Male	Female		Haji	Haji	
(1)	(2)	(3)	(4)	(5)	(6)	(7)
01. Pantai Cermin	1	2	3	-	3	3
02. Lembah Gumanti	3	9	12	-	12	12
03. Hiliran Gumanti	2	4	6	-	6	6
04. Payung Sekaki	-	-	0	-	0	0
05. Tigo Lurah	-	-	0	-	0	0
06. Lembang Jaya	2	1	3	-	3	3
07. Danau Kembar	-	-	0	-	0	0
08. Gunung Talang	7	11	18	-	18	18
09. Bukit Sundi	3	5	8	-	8	8
10. IX Koto Sungai Lasi	-	-	0	-	0	0
11. K u b u n g	16	33	49	-	49	49
12. X Koto Singkarak	9	23	32	-	32	32
13. Junjung Sirih	-	2	2	-	2	2
14. X Koto Diatas	-	1	1	-	1	1
Jumlah /	2009	43	91	134	-	134
	2008	59	116	175	1	174
	2007	67	96	163	5	158
	2006	59	99	158	2	156

Sumber : Kantor Departemen Agama Kabupaten Solok

Source : Department of Religion of Solok Regency

Tabel / Table 4.3.7
Banyaknya Jemaah Haji yang Diberangkatkan Ke Tanah Suci Menurut Pekerjaan
Number of Moslem Pilgrims by Subdistrict and Occupation

Kecamatan / Subdistrict	Petani Farmer	Pedagang Trader	Pegawai Negeri Civil Servant	TNI & Veteran Military & Veteran	Lainnya Others	Jumlah Total	
(1)	(2)	(3)	(4)	(5)	(6)	(7)	
01. Pantai Cermin	-	1	1	-	1	3	
02. Lembah Gumanti	4	3	2	-	1	10	
03. Hiliran Gumanti	-	1	-	-	5	6	
04. Payung Sekaki	-	-	-	-	-	0	
05. Tigo Lurah	-	-	-	-	-	0	
06. Lembang Jaya	-	1	-	-	2	3	
07. Danau Kembar	-	-	-	-	-	0	
08. Gunung Talang	2	6	4	-	6	18	
09. Bukit Sundi	-	1	4	-	3	8	
10. IX Koto Sungai Lasi	-	-	-	-	-	0	
11. K u b u n g	-	7	16	-	26	49	
12. X Koto Singkarak	1	3	7	-	21	32	
13. Junjung Sirih	-	-	-	-	2	2	
14. X Koto Diatas	-	-	-	-	1	1	
Jumlah /	2009	7	23	34	-	68	132
	2008	19	19	36	1	100	175
	2007	23	19	40	1	80	163
	2006	16	32	42	1	67	158

Sumber : Kantor Departemen Agama Kabupaten Solok
Source : *Departement of Religion of Solok Regency*

Tabel / Table 4.3.8
Banyaknya Qurban Menurut Pemberi dan Jenis Hewan Qurban
Number of Qurban by Kind of Animal And Subdistrict

Kecamatan / Subdistrict	Yang Berkorban/ Whom Sacrifice	Jumlah Hewan Qurban/ Number of Animal			Jumlah / Total	
		Kerbau /	S a p i /	Kambing /		
		Buffallo	C o w	G o a t		
(1)	(2)	(3)	(4)	(5)	(6)	
01. Pantai Cermin	361	-	51	4	55	
02. Lembah Gumanti	889	-	123	57	180	
03. Hiliran Gumanti	233	-	32	9	41	
04. Payung Sekaki	170	-	24	10	34	
05. Tigo Lurah	40	-	5	11	16	
06. Lembang Jaya	794	-	111	17	128	
07. Danau Kembar	198	-	26	16	42	
08. Gunung Talang	1 020	4	142	92	238	
09. Bukit Sundi	942	-	138	2	140	
10. IX Koto Sungai Lasi	462	-	63	21	84	
11. K u b u n g	1 750	-	271	64	335	
12. X Koto Singkarak	906	-	169	46	215	
13. Junjung Sirih	198	-	30	8	38	
14. X Koto Diatas	895	3	8543	69	8615	
Jumlah /	2009	8 858	7	9 728	426	10 161
	2008	8 121	5	1 228	445	1 678
	2007	8 045	5	1 228	445	1 678
	2006	8 048	3	1 202	517	1 722

Sumber : Kantor Departemen Agama Kabupaten Solok

Source : Department of Religion of Solok Regency

Tabel / Table 4.3.9
Banyaknya Nikah, Talak, Cerai, dan Rujuk Menurut Kecamatan
Number of Marriages, Talak, Divorce, and Marriages Reconciliation by Subdistrict

Kecamatan / Subdistrict	B a n y a k n y a / N u m b e r			
	N i k a h / Marriage	T a l a k / Divorce <i>Pronounced</i>	C e r a i / Divorce	R u j u k / Reconciliation
	(1)	(2)	(3)	(4)
01. Pantai Cermin	281	3	-	-
02. Lembah Gumanti	671	-	-	-
03. Hiliran Gumanti	193	-	-	-
04. Payung Sekaki	76	1	-	-
05. Tigo Lurah	40	-	-	-
06. Lembang Jaya	351	-	-	-
07. Danau Kembar	297	-	-	-
08. Gunung Talang	530	1	-	-
09. Bukit Sundi	293	-	-	-
10. IX Koto Sungai Lasi	118	-	-	-
11. K u b u n g	618	-	-	-
12. X Koto Singkarak	471	2	7	-
13. Junjung Sirih	179	-	-	-
14. X Koto Diatas	319	3	5	-
Jumlah /	2009	4 437	10	12
	2008	4 105	16	33
	2007	3 645	36	64
	2006	3 448	17	31

Sumber : Kantor Departemen Agama Kabupaten Solok
Source : *Departement of Religion of Solok Regency*

Tabel / Table 4.3.10
Banyaknya Perceraian Menurut Sebabnya
Number of Divorces by Caused Factor

Kecamatan / <i>Subdistrict</i>	Pemabuk/ Pemadat <i>Drunkard/ Addict</i>	Tdk ada Persesuaian <i>Adultery</i>	Perseli- sihan <i>Dispute</i>	Lain - lain <i>Others</i>	Jumlah / <i>Total</i>
(1)	(2)	(3)	(4)	(5)	(6)
01. Pantai Cermin	-	2	1	-	3
02. Lembah Gumanti	-	-	-	-	-
03. Hiliran Gumanti	-	-	-	-	-
04. Payung Sekaki	-	-	1	-	1
05. Tigo Lurah	-	-	-	-	-
06. Lembang Jaya	-	-	-	-	-
07. Danau Kembar	-	-	-	-	-
08. Gunung Talang	-	1	-	-	1
09. Bukit Sundi	-	-	-	-	-
10. IX Koto Sungai Lasi	-	-	-	-	-
11. K u b u n g	-	-	-	-	-
12. X Koto Singkarak	-	9	-	-	9
13. Junjung Sirih	-	-	-	-	-
14. X Koto Diatas	-	-	8	-	8
Jumlah /	2009	12	10	-	22
	2008	20	29	-	49
	2007	69	38	-	107
	2006	30	18	-	35

Sumber : Kantor Departemen Agama Kabupaten Solok
Source : *Department of Religion of Solok Regency*

Tabel / Table 4.3.11
Banyaknya Perkara yang Diterima Pengadilan Agama Koto Baru
Number of Case Reports Received by Koto Baru Religious Court

Bulan / Month	Izin Poligami/ Polygami Pernit	Pengesahan Nikah Marriage/ Legalization	Persetujuan Talak Agreement	Cerai Gugat Shock Diorce	Fasakh	Lain-lain Others	Jumlah Total	
(1)	(2)	(3)	(4)	(5)	(6)	(7)	(8)	
01. Januari / January	0	8	8	17	0	1	34	
02. Februari / February	0	4	6	14	0	1	25	
03. Maret / March	0	8	9	10	0	0	27	
04. April / April	0	7	10	10	0	0	27	
05. Mei / May	0	10	10	12	0	0	32	
06. Juni / June	0	5	8	16	0	0	29	
07. Juli / July	0	4	10	14	0	1	29	
08. Agustus / August	0	1	3	6	0	0	10	
09. September / September	0	1	1	7	0	0	9	
10. Oktober / October	0	11	9	20	0	0	40	
11. November / November	0	9	9	14	0	0	32	
12. Desember / December	0	3	3	8	0	0	14	
Jumlah / Total	2009 2008 2007 2006	0 - - 2	71 67 60 -	86 97 68 65	148 114 79 77	0 - - -	3 9 3 13	308 287 210 157

Sumber : Kantor Pengadilan Agama Koto Baru

Source : Religious Court office of Koto Baru

Tabel / Table 4.3.12
Banyaknya Perkara yang Diputuskan Pengadilan Agama Koto Baru
Number of Case Reports Decided by Koto Baru Religious Court

Bulan / Month	Izin Poligami/ Polygami	Pengesah- an Nikah Marriage	Persetuju- an Talak Talak	Cerai Gugat Shock	Fasakh	Gugur / Ditolak Refused	Lain- lain Others	Jumlah Total	
	Pernit	Legalization	Agreement	Dorce					
(1)	(2)	(3)	(4)	(5)	(6)		(7)	(8)	
01. Januari / January	-	9	7	4	-	-	-	20	
02. Februari / February	-	3	7	9	-	-	-	19	
03. Maret / March	-	3	3	14	-	-	2	22	
04. April / April	-	10	8	7	-	-	-	25	
05. Mei / May	-	2	7	5	-	-	-	14	
06. Juni / June	-	0	8	15	-	-	-	23	
07. Juli / July	-	5	8	14	-	-	-	27	
08. Agustus / August	-	2	8	12	-	-	-	22	
09. September / September	-	6	6	9	-	-	1	22	
10. Oktober / October	-	5	3	7	-	-	-	15	
11. November / November	-	10	4	17	-	-	-	31	
12. Desember / December	-	11	16	13	-	-	-	40	
Jumlah / Total	2009	0	66	85	126	0	0	3	280
	2008	-	61	81	102	0	34	5	283
	2007	2	57	64	68	0	17	3	211
	2006	2	0	58	73	0	3	13	206

Sumber : Kantor Pengadilan Agama Koto Baru

Source : Religious Court office of Koto Baru

Tabel / Table 4.3.13
Banyaknya Keluarga Menurut Tingkat Kesejahteraan
Number of Family by Subdistric And Their Welfave Level

Kecamatan / Subdistrict		Tingkat Kesejahteraan / Wefave Level					Jumlah / Total	
		Pra Sejahtera	Sejahtera I	Sejahtera II	Sejahtera III	Sejahtera Plus		
(1)		(2)	(3)	(4)	(5)	(6)	(7)	
01.	Pantai Cermin	252	737	2 180	1 510	465	5 144	
02.	Lembah Gumanti	1 799	2 406	5 486	2 495	336	12 522	
03.	Hiliran Gumanti	367	996	816	1 958	27	4 164	
04.	Payung Sekaki	125	367	1 047	766	1	2 306	
05.	Tigo Lurah	211	422	1 469	567	0	2 669	
06.	Lembang Jaya	1 017	2 651	1 931	1 200	342	7 141	
07.	Danau Kembar	680	1 632	1 453	1 126	80	4 971	
08.	Gunung Talang	667	1 711	2 720	6 461	331	11 890	
09.	Bukit Sundi	772	698	283	3 890	533	6 176	
10.	IX Koto Sungai Lasi	103	841	617	1 115	48	2 724	
11.	K u b u n g	1 815	2 528	2 058	6 931	752	14 084	
12.	X Koto Singkarak	416	1 285	1 689	1 801	101	5 292	
13.	Junjung Sirih	1 124	1 267	1 481	4 244	322	8 438	
14.	X Koto Diatas	164	1 041	897	643	112	2 857	
Jumlah / Total		2009	9 512	18 582	24 127	34 707	3 450	90 378
		2008	11 120	19 526	21 138	33 393	2 533	87 710
		2007	11 373	19 159	19 453	31 654	2 792	84 431
		2006	10 066	21 898	18 848	27 817	2 677	81 306

Sumber : Kantor KB Kab. Solok

Source : Family Planning Office Of Solok Regency

Tabel / Table 4.3.14
Jumlah Apotik , Pedagang Besar Farmasi Dan Rumah Obat
Number of Dispensary, Pharma Centical Whole Salers & Drug Stores

Kecamatan / Subdistrict		Apotik / Dispensary	Pedagang Besar Farmasi / Pharma Centical Whole Salers	Rumah Obat / Drug Stores
(1)		(2)	(3)	(4)
01.	Pantai Cermin	0	0	1
02.	Lembah Gumanti	1	0	1
03.	Hiliran Gumanti	0	0	0
04.	Payung Sekaki	0	0	0
05.	Tigo Lurah	0	0	0
06.	Lembang Jaya	0	0	0
07.	Danau Kembar	0	0	0
08.	Gunung Talang	2	0	1
09.	Bukit Sundi	0	0	0
10.	IX Koto Sungai Lasi	0	0	0
11.	K u b u n g	1	0	1
12.	X Koto Singkarak	0	0	2
13.	Junjung Sirih	0	0	0
14.	X Koto Diatas	0	0	0
Jumlah /		4	0	6
Total	
2009		2	0	16
2008		2	0	16

Sumber : Dinas Kesehatan Kab.Solok
Source : Health Service of Solok Regency

Tabel / Table 4.4.1
Banyaknya Kejahatan yang Terjadi pada Wilayah Hukum Polres Solok Menurut Kejadian
Number of Crimes in The Legal Territory of Police Adm. Unit at Solok by Type of Event

Jenis Kejadian / Type of Event	Jumlah / Number	
	Kejadian / Event	Selesai / Settled
(1)	(2)	(3)
01. TIB Umum / Unjuk Rasa / Bencana Alam <i>General Violation/Demonstration/Natural Disaster</i>	0	0
02. Pembakaran / Burning	0	0
03. Kebakaran / Fire	3	2
04. Kesopanan / Susila / Good Manners/Morality	12	12
05. Perkosaan/ Raping	2	2
06. Perjudian / Gambling	7	7
07. Meninggalkan orang yang perlu ditolong/ <i>Leave Some One Unhelped</i>	0	0
08. Pembunuhan / Homicide	0	0
09. Aniaya Ringan / Light Battering	53	53
10. Aniaya Berat / Heavy Battering	110	106
11. Pencurian Biasa / Common Robbery	28	18
12. Pencurian Berat / Heavy Robbery	88	18
13. Pencurian dgn kekerasan(Curas)/Armed Robbery	7	2
14. Penipuan/ Deception	34	33
15. Pengrusakan / Act of Damaging	36	30
16. Kawin Tambah / Take a 2 wife	9	9
17. Pengancaman/ Possing a Threat	13	12
18. Penghinaan / Humiliation	10	10
19. Narkotika / Drugs	1	1
20. Pornografi / Pornography	0	0
21. Curanmor / Vehicle Robbery	13	3
22. Perzinahan/Sexual acts outside of marriage	3	3
23. Melarikan Gadis / Abscond with a girl	2	2
24. Lain-lain/ Others	158	148
<hr/>		
Jumlah /	2009	589
Total	2008	497
	2007	326
	2006	83

Sumber : Polisi Resort Solok
Source : Police Administrative Unit at Solok

Tabel / Table 4.4.2
Banyaknya Kecelakaan Lalu Lintas Menurut Kecamatan
Number of Traffic Accidents by Subdistrict

Kecamatan / Subdistrict	Jumlah Ke- celakaan Number of Accidents	Korban / Victim				Perkara / Case		
		M D	L B	L R	Materiil (Rp.000)	Selesai Settled	Belum Not Yet	
(1)		(3)	(4)	(5)	(6)	(7)	(8)	
01. Pantai Cermin	5	2	4	1	
02. Lembah Gumanti	7	3	5	8	
03. Hiliran Gumanti	1	1	0	0	
04. Payung Sekaki	1	0	2	3	
05. Tigo Lurah	0	0	0	0	
06. Lembang Jaya	3	1	3	5	
07. Danau Kembar	9	2	11	7	
08. Gunung Talang	81	21	35	31	2	
09. Bukit Sundi	0	0	0	0	
10. IX Koto Sungai Lasi	0	0	0	0	
11. K u b u n g	33	17	29	25	
12. X Koto Singkarak	0	0	0	0	
13. Junjung Sirih	0	0	0	0	
14. X Koto Diatas	0	0	0	0	
Jumlah / Total	2009	140	47	89	80	868 000	138	2
	2008	74	40	53	48	526 710	74	-
	2007	162	59	120	129	794 100	148	4
	2006	41	21	18	23	334 100	36	5

Sumber : Polisi Resort Solok

Source : Police Administrative Unit at Solok

Tabel / Table 4.4.3
Banyaknya Organisasi Sosial yang Terdaftar Menurut Kecamatan
Number of Registered Social Organization by Subdistrict

Kecamatan / <i>Subdistrict</i>	Organisasi Ber - badan Hukum <i>Corporate Organization</i>	Organisasi Tidak Berbadan Hukum <i>Non Corporate Organization</i>	J u m l a h <i>T o t a l</i>	
(1)	(2)	(3)	(4)	
01. Pantai Cermin	-	-	-	
02. Lembah Gumanti	2	4	6	
03. Hiliran Gumanti	-	-	-	
04. Payung Sekaki	1	3	5	
05. Tigo Lurah	-	-	-	
06. Lembang Jaya	-	-	-	
07. Danau Kembar	-	-	-	
08. Gunung Talang	-	-	-	
09. Bukit Sundi	-	-	-	
10. IX Koto Sungai Lasi	-	-	-	
11. K u b u n g	4	4	8	
12. X Koto Singkarak	1	-	1	
13. Junjung Sirih	-	-	-	
14. X Koto Diatas	-	-	-	
Jumlah / <i>Total</i>	2009 2008	8 8	11 4	20 12

Sumber : Dinas Sosial, Tenaga Kerja dan Transmigrasi Kab.Solok
Source : *Social, Man Power Extention and Transmigration Service Of Solok Regency*

Tabel / Table 4.4.4
Banyaknya Kejadian Bencana Alam Menurut Kecamatan
Number of Natural Disasters by Subdistrict

Kecamatan / Subdistrict	Keba- karan/ Fire	Gempa Bumi/ Earth- quake	Banjir/ Flood	Angin Ri- but/topan/ Hurrica- ne	Tanah Longsor/ Land- slide	Lain - lain/ Others	Jumlah Kejadian/ Freq.	
(1)	(2)	(3)	(4)	(5)	(6)	(7)	(8)	
01. Pantai Cermin	-	1	-	-	-	-	1	
02. Lembah Gumanti	2	1	-	-	-	-	3	
03. Hiliran Gumanti	-	1	-	-	-	-	1	
04. Payung Sekaki	-	1	-	-	1	1	3	
05. Tigo Lurah	-	1	-	-	1	-	2	
06. Lembang Jaya	1	1	-	-	-	-	2	
07. Danau Kembar	-	1	-	-	-	-	1	
08. Gunung Talang	8	1	-	-	-	-	9	
09. Bukit Sundi	-	1	-	-	1	-	2	
10. IX Koto Sungai Lasi	-	1	-	-	-	-	1	
11. K u b u n g	10	1	-	-	-	-	11	
12. X Koto Singkarak	7	1	-	-	-	-	8	
13. Junjung Sirih	-	1	1	1	-	-	3	
14. X Koto Diatas	3	1	-	1	1	1	7	
Jumlah / Total	2009	31	14	1	2	4	2	54
	2008	18	-	1	-	5	1	25
	2007	-	2	-	-	-	-	2
	2006	28	-	2	1	2	5	38

Sumber : Bagian Perlindungan Masyarakat Kantor Bupati Solok

Source : *Society Protection Division Of Solok Regency Office*

Tabel / Table 4. 4. 5
Banyaknya Kerugian Manusia Akibat Bencana Alam Menurut Kecamatan
Number of Victims Resulted From Natural Disaster by Subdistrict

Kecamatan / <i>Subdistrict</i>		Kepala Keluarga <i>Head of Family</i>	Penderita (Jiwa) <i>Sufferer (People)</i>	M a t i <i>D e a d</i>	C a c a t <i>Physical Defect</i>
(1)		(2)	(3)	(4)	(5)
01.	Pantai Cermin	-	-	1	-
02.	Lembah Gumanti	163	494	2	-
03.	Hiliran Gumanti	33	99	-	-
04.	Payung Sekaki	-	-	-	-
05.	Tigo Lurah	-	-	-	-
06.	Lembang Jaya	4	15	-	-
07.	Danau Kembar	64	198	1	-
08.	Gunung Talang	266	1 003	3	-
09.	Bukit Sundi	-	-	-	-
10.	IX Koto Sungai Lasi	1	3	-	-
11.	K u b u n g	24	72	2	-
12.	X Koto Singkarak	58	174	4	-
13.	Junjung Sirih	1	3	2	-
14.	X Koto Diatas	102	310	7	-
Jumlah /		2009	716	2 371	22
Total		2008	-	-	-
		2007	3 678	5 545	16
		2006	-	8	-

Sumber : Bagian Perlindungan Masyarakat Kantor Bupati Solok

Source : *Society Protection Division Of Solok Regency Office*

Tabel / Table 4.4.6
Banyaknya Kerugian Materi Akibat Bencana Alam Menurut Kecamatan
Number of Material Loss Resulted From Natural Disaster by Subdistrict

Kecamatan / Subdistrict	Bangunan / Building		Sawah Hancur	Ladang Rusak	Ternak	Kerugi- an / Loss	
	Hancur	Rusak	Smashed	Damaged	Cattle		
	Smashed	Damaged	Wetland	Bareland		(Rp. 000)	
(1)	(2)	(3)	(4)	(5)	(6)	(7)	
01. Pantai Cermin	0	1	0	0	0	200 000	
02. Lembah Gumanti	0	185	0	0	0	9 850 000	
03. Hiliran Gumanti	0	45	0	0	0	6 440 000	
04. Payung Sekaki	0	1	0	0	0	650 000	
05. Tigo Lurah	0	1	0	0	0	650 000	
06. Lembang Jaya	0	19	0	0	0	698 000	
07. Danau Kembar	0	71	0	0	0	2 416 000	
08. Gunung Talang	0	336	0	0	0	11 296 000	
09. Bukit Sundi	0	1	0	0	0	25 000	
10. IX Koto Sungai Lasi	0	3	0	0	0	955 000	
11. K u b u n g	0	36	0	0	0	3 546 670	
12. X Koto Singkarak	0	77	0	0	0	1 683 000	
13. Junjung Sirih	0	1	0	0	0	5 000	
14. X Koto Diatas	0	119	0	0	216	1 821 000	
Jumlah / Total	2009	-	896	-	-	216	40 235 670
	2008
	2007	-	3 888	-	5	1	100 675 112
	2006	33	-	-	-	1	3 121

Sumber : Bagian Perlindungan Masyarakat Kantor Bupati Solok

Source : Society Protection Division Of Solok Regency Office

Tabel / Table 4.4.7
Banyaknya Keluarga Miskin yang Dibantu untuk Meringankan Uang Sekolah
dan Biaya Pengobatan
Number of Poor Families Helped in Payment of School fee and Healing Cost

Kecamatan / Subdistrict	Jenis Bantuan / Type of Assistance	
	S P P / School fee	Berobat / Healing Cost
(1)	(2)	(3)
01. Pantai Cermin	398	...
02. Lembah Gumanti	851	...
03. Hiliran Gumanti	302	...
04. Payung Sekaki	164	...
05. Tigo Lurah	179	...
06. Lembang Jaya	472	...
07. Danau Kembar	334	...
08. Gunung Talang	779	...
09. Bukit Sundi	369	...
10. IX Koto Sungai Lasi	195	...
11. K u b u n g	848	...
12. X Koto Singkarak	584	...
13. Junjung Sirih	277	...
14. X Koto Diatas	6 096	...
<hr/>		
Jumlah / Total	2009	11 848
	2008	-
	2007	42 105
	2006	42 105

Sumber : Dinas Pendidikan dan Dinas Kesehatan Kabupaten Solok
Source : Education and Health Service of Solok Regency

Tabel / Table 4. 4. 8
Jumlah Rumah Tangga Miskin Per Kecamatan
di Kabupaten Solok Berdasarkan Hasil PPLS 2008
Number of Poor Families by Subdistrict in Solok Regency by Result of PPLS 2008

Kecamatan / Subdistrict	Jumlah Rumah Tangga Miskin (RTS)
(1)	(2)
01. Pantai Cermin	1 367
02. Lembah Gumanti	2 935
03. Hiliran Gumanti	1 252
04. Payung Sekaki	789
05. Tigo Lurah	886
06. Lembang Jaya	2 008
07. Danau Kembar	1 395
08. Gunung Talang	2 796
09. Bukit Sundi	1 408
10. IX Koto Sungai Lasi	711
11. K u b u n g	2 711
12. X Koto Singkarak	2 122
13. Junjung Sirih	2 644
14. X Koto Diatas	773
Jumlah / Total	23 797

Sumber : BPS Kabupaten Solok
Source : BPS Statistics of Solok Regency

Tabel / Table 4.4.9
Banyaknya Penduduk, Penyandang Cacat, dan Jumlah Penyandang Cacat yang Disantuni
Population, Number of The Physically Handicappeds, and The Helped Ones
by Subdistrict

Kecamatan / <i>Subdistrict</i>	Banyaknya Penduduk <i>Population</i>	Jumlah Penyan - dang Cacat <i>Number of The Handicappeds</i>	Penyandang Cacat yg telah disantuni/ <i>Number of The Assis ted Handicappeds</i>
(1)	(2)	(3)	(4)
01. Pantai Cermin	21 850	100	-
02. Lembah Gumanti	51 310	24	-
03. Hiliran Gumanti	15 997	-	-
04. Payung Sekaki	8 930	39	-
05. Tigo Lurah	9 265	56	-
06. Lembang Jaya	26 840	95	3
07. Danau Kembar	20 516	56	-
08. Gunung Talang	42 758	205	16
09. Bukit Sundi	24 035	104	1
10. IX Koto Sungai Lasi	10 875	67	-
11. K u b u n g	56 077	263	15
12. X Koto Singkarak	34 919	151	-
13. Junjung Sirih	13 986	1	-
14. X Koto Diatas	22 461	104	-
Jumlah /	2009	359 819	1265
Total	2008	355 706	1 221
	2007	351 515	1 300

Sumber : Dinas Sosial, Tenaga Kerja dan Transmigrasi Kab.Solok
Source : Social, Man Power Extention and Transmigration Service Of Solok Regency

Tabel / Table 4. 4. 10
Banyaknya Penghuni Panti Asuhan
Number of Occupants at Foster Homes by Subdistrict

Kecamatan / Subdistrict	Jumlah / Total
(1)	(2)
01. Pantai Cermin	-
02. Lembah Gumanti	160
03. Hiliran Gumanti	-
04. Payung Sekaki	50
05. Tigo Lurah	-
06. Lembang Jaya	-
07. Danau Kembar	-
08. Gunung Talang	-
09. Bukit Sundi	-
10. IX Koto Sungai Lasi	-
11. K u b u n g	50
12. X Koto Singkarak	50
13. Junjung Sirih	-
14. X Koto Diatas	-
Jumlah / Total	310
2009	298
2007	300
2006	300

Sumber : Dinas Sosial, Tenaga Kerja dan Transmigrasi Kab.Solok
Source : Social, Man Power Extention and Transmigration Service Of Solok Regency

Tabel / Table 4. 4. 11
Banyaknya Panti Asuhan Menurut Status Kepemilikan
Number of Foster Homes by Ownership

Kecamatan / <i>Sub District</i>	Pemilikan / Ownership			Jumlah <i>Total</i>
	Pemerintah / <i>State</i>	Subsidi / <i>Subsidize</i>	Swasta / <i>Private</i>	
(1)	(2)	(3)	(4)	(5)
01. Pantai Cermin	-	-	-	-
02. Lembah Gumanti	-	-	1	1
03. Hiliran Gumanti	-	-	-	-
04. Payung Sekaki	-	-	1	1
05. Tigo Lurah	-	-	-	-
06. Lembang Jaya	-	-	-	-
07. Danau Kembar	-	-	-	-
08. Gunung Talang	-	-	-	-
09. Bukit Sundi	-	-	-	-
10. IX Koto Sungai Lasi	-	-	-	-
11. K u b u n g	-	-	1	1
12. X Koto Singkarak	-	-	1	1
13. Junjung Sirih	-	-	-	-
14. X Koto Diatas	-	-	-	-
<hr/>				
Jumlah / Total	2009	-	-	4
	2008	-	-	4
	2007	-	1	4
	2006	-	3	4

Sumber : Dinas Sosial dan Tenaga Kerja Kab.Solok

Source : *Social, Man Power Extention and Transmigration Service Of Solok Regency*

Tabel / Table 4.5.1
Statistik Perkara Pidana Pada Pengadilan Negeri Koto Baru Solok
The Statistic On Criminal Cases at Koto Baru Solok Court of First Instance

Bulan / <i>Month</i>		Sisa Bulan Lalu/ <i>The Remaining In Previous Month</i>	Masuk Bulan Laporan/ The <i>Enterings In The Reporting Month</i>	Diselesaikan/ <i>Finished Cases</i>	Sisa Bulan Laporan / <i>The Remainings In The Reporting Month</i>
(1)		(2)	(3)	(4)	(5)
01.	Januari / <i>January</i>	25	19	16	19
02.	Februari / <i>February</i>	19	16	15	20
03.	Maret / <i>March</i>	20	20	15	25
04.	April / <i>April</i>	25	18	19	24
05.	Mei / <i>May</i>	24	10	11	23
06.	Juni / <i>June</i>	23	8	17	14
07.	Juli / <i>July</i>	14	14	14	14
08.	Agustus / <i>August</i>	14	15	8	21
09.	September / <i>September</i>	21	16	16	20
10.	Oktober / <i>October</i>	20	10	9	21
11.	November / <i>November</i>	21	15	12	24
12.	Desember / <i>December</i>	24	20	13	31
Jumlah / <i>Total</i>		2009 2008 2007 2006	250 269 243 321	181 194 192 189	165 196 193 188
					256 267 242 332

Sumber : Pengadilan Negeri Koto Baru Solok
Source : Koto Baru Solok Court of First Instance

Tabel / Table 4.5.2
Statistik Perkara Perdata Pada Pengadilan Negeri Koto Baru Solok
The Statistic On Civil Cases at Koto Baru Solok Court of First Instance

Bulan / Month	Sisa Bulan Lalu/ The Remaining In Previous Month	Masuk Bulan Laporan/ The Enterings In The Reporting Month	Diselesaikan/ Finished Cases	Sisa Bulan Lapor / The Remainings In The Reporting Month	
(1)	(2)	(3)	(4)	(5)	
01. Januari / January	7	4	1	10	
02. Februari / February	10	3	2	11	
03. Maret / March	11	1	2	10	
04. April / April	10	1	2	9	
05. Mei / May	9	-	2	7	
06. Juni / June	7	3	-	10	
07. Juli / July	10	3	3	10	
08. Agustus / August	10	2	2	10	
09. September / September	10	2	1	11	
10. Oktober / October	11	1	2	10	
11. November / November	10	1	1	10	
12. Desember / December	10	-	1	9	
Jumlah / Total	2009 2008 2007 2006	115 76 54 76	21 21 10 15	19 18 11 13	117 79 53 78

Sumber : Pengadilan Negeri Koto Baru Solok
Source : Koto Baru Solok Court of First Instance

BAB V

PERTANIAN



V. PERTANIAN

5.1 Padi dan Palawija

Kabupaten Solok sebagai sentra produksi padi di Sumatera Barat perlu terus melakukan inovasi untuk meningkatkan produktifitas lahan. Hal ini berkaitan dengan ancaman mutasi lahan sawah yang semakin besar di masa-masa mendatang. Kalau diamati untuk produksi padi pada tahun 2009, terjadi peningkatan produksi sebesar 5.79 persen dari 286 528 ton tahun 2008 menjadi 304 124.4 ton tahun 2009. Akan tetapi peningkatan ini perlu terus didorong untuk mengimbangi peningkatan jumlah penduduk dan kebutuhan pangan terutama beras dari waktu ke waktu.

Untuk tanaman palawija terjadi penurunan produksi yang signifikan pada tahun 2009 terutama pada komoditi kedelai yaitu sebesar 63.12 perssen. Penurunan juga terjadi pada komoditi jagung, kacang tanah dan kacang hijau masing-masing sebesar 37.28 persen, 10.69 persen dan 28.57 persen.

5.2 Perkebunan Rakyat

Berbagai komoditi perkebunan terdapat di Kabupaten Solok diantaranya karet, kelapa, kayu manis, cengkeh, kopi, kemiri, teh dan lain-lain. Kecuali teh, komoditi perkebunan lainnya di Kabupaten Solok masih berbentuk perkebunan rakyat.

Produksi perkebunan rakyat mengalami peningkatan yang signifikan yaitu sebesar 39.13 persen dibandingkan tahun lalu, dengan kontribusi peningkatan paling besar pada komoditi pala sebesar 6x lipat, dan produksi terbesar pada kayu manis sebesar 14 656.72 ton.

5.3 Peternakan

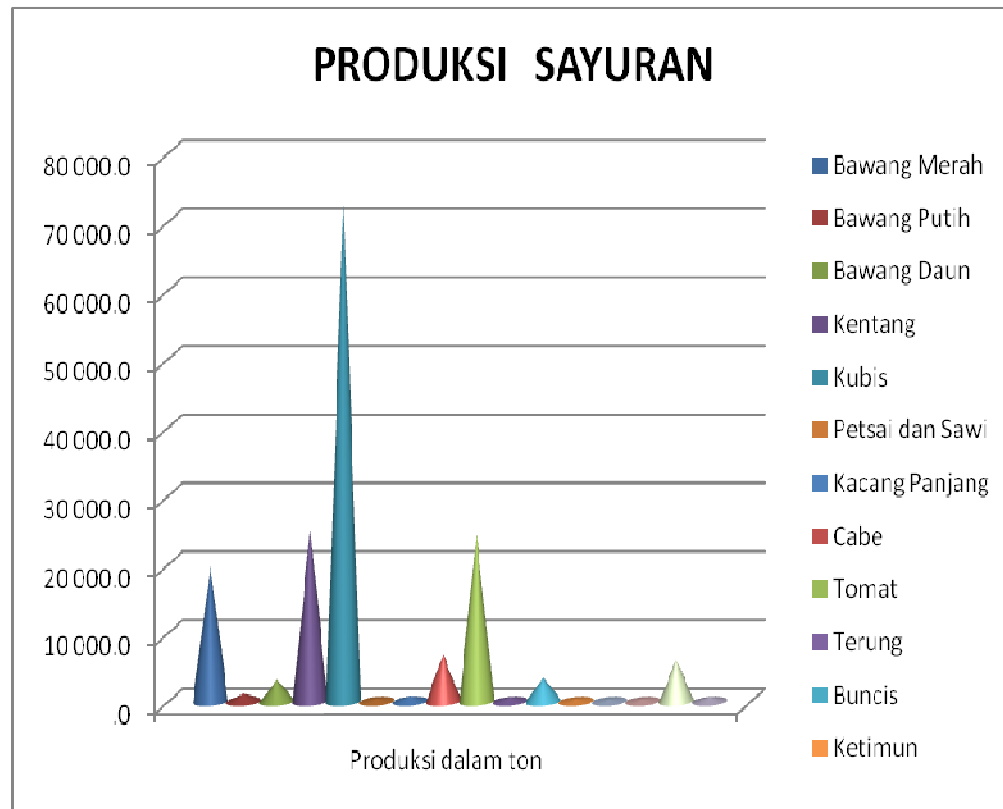
Sebagian besar ternak di Kabupaten Solok tahun 2009 mengalami peningkatan populasi dibanding tahun sebelumnya, kecuali Kuda mengalami penurunan sebesar 4.62 persen. Sebagai contoh untuk ternak sapi terjadi peningkatan populasi sebesar 4.96 persen, kerbau mengalami peningkatan populasi sebesar 3.7 persen dan hasil ternak berupa telur itik produksinya meningkat sebesar 7.06 persen.

Disamping peningkatan pada ternak besar, pada tahun 2009 juga terjadi peningkatan populasi pada populasi unggas baik ayam ras (petelur dan pedaging), ayam bukan ras maupun itik dan puyuh.

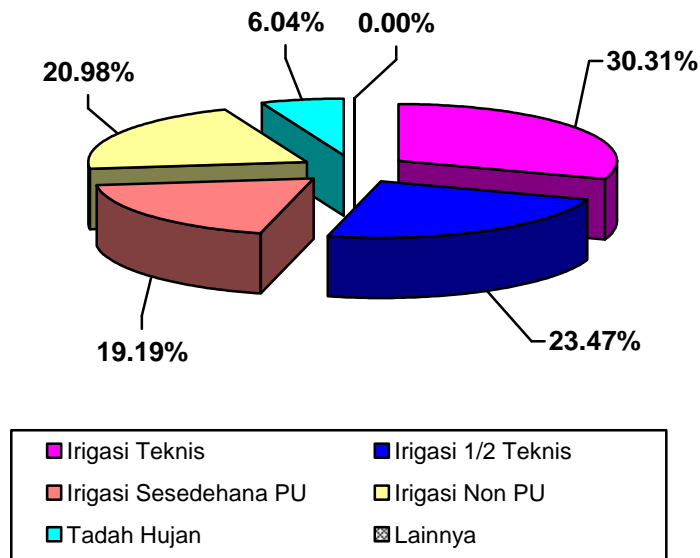
5.4 Perikanan

Luas areal penangkapan ikan di Kabupaten Solok, pada tahun 2009 menurun dibandingkan tahun sebelumnya, sebesar 0.19 persen. Sedangkan produksinya meningkat sebesar 4.77 persen. Dilihat dari nilai produksi ikan, ternyata Ikan Nila memiliki nilai ekonomis tertinggi yaitu 87.26 persen dari keseluruhan jenis ikan.

Gambar 5.1
Produksi Tanaman Sayuran Menurut Jenisnya
Production of Vegetable by Kind



Gambar 5.2
Persentase Luas Lahan Sawah Menurut Jenis Pengairan
Di Kabupaten Solok Tahun 2009
Percentage of Land Area by Type of Irrigation
of Solok Regency, 2009



Tabel / Table 5.1.1
Jumlah Penduduk dan Produksi Padi Menurut Kecamatan
Population and Production of Paddy by Subdistrict

Kecamatan / <i>Subdistrict</i>	Jumlah Penduduk / <i>Population</i> (Orang / <i>Person</i>)	Produksi / <i>Production</i> (Ton GKG)
(1)	(2)	(3)
01. Pantai Cermin	21 850	17 049.60
02. Lembah Gumanti	51 310	3 040.10
03. Hiliran Gumanti	15 997	13 100.90
04. Payung Sekaki	8 930	16 431.60
05. Tigo Lurah	9 265	10 336.60
06. Lembang Jaya	26 840	29 317.70
07. Danau Kembar	20 516	173.30
08. Gunung Talang	42 758	58 498.10
09. Bukit Sundi	24 035	47 334.80
10. IX Koto Sungai Lasi	10 875	11 821.40
11. K u b u n g	56 077	47 707.90
12. X Koto Singkarak	22 461	29 742.70
13. Junjung Sirih	34 919	10 235.70
14. X Koto Diatas	13 986	9 334.00
Jumlah /	2009	359 819
Total	2008	355 706
	2007	351 515
	2006	347 288
		304 124.40
		286 528.00
		277 208.00
		274 045.00

Sumber : Badan Pusat Statistik Kabupaten Solok

Source : BPS - Statistics of Solok Regency

Note : GKG = Dry Mill Unhulled Paddy

Tabel / Table 5.1.2
Luas Tanam, Luas Panen, dan Produksi Padi Sawah Kabupaten Solok
Planted Area, Harvested Area , and Production of Wet Land Paddy of Solok Regency

Kecamatan / <i>Subdistrict</i>	Luas Tanam <i>Planted Area</i> (Ha)	Luas Panen <i>Harvested Area</i> (Ha)	Produksi <i>Production</i> (Ton)	
(1)	(2)	(3)	(4)	
01. Pantai Cermin	3 700	3 772	17 049.6	
02. Lembah Gumanti	1 444	981	3 040.1	
03. Hiliran Gumanti	2 777	2 594	13 100.9	
04. Payung Sekaki	3 187	3 423	16 431.6	
05. Tigo Lurah	2 447	2 597	10 336.6	
06. Lembang Jaya	6 221	6 501	29 317.7	
07. Danau Kembar	50	50	173.3	
08. Gunung Talang	8 282	8 381	58 498.1	
09. Bukit Sundi	7 752	7 622	47 334.8	
10. IX Koto Sungai Lasi	2 317	2 318	11 821.4	
11. K u b u n g	7 702	7 695	47 707.9	
12. X Koto Singkarak	5 147	5 311	29 742.7	
13. Junjung Sirih	1 714	1 753	10 235.7	
14. X Koto Diatas	2 429	2 012	9 334.0	
Jumlah / Total	2009 2008 2007 2006	55 169 53 869 51 828 55 673	55 010 53 315 53 791 52 890	304 124.40 286 528.00 277 208.00 274 045.00

Sumber : Dinas Pertanian dan Perikanan Kabupaten Solok
Source : *The Agriculture and Fisheries of Solok Regency*

Tabel / Table 5.1.3
Luas Tanam, Luas Panen, dan Produksi Padi Ladang Kabupaten Solok
Planted Area , Harvested Area , and Production of Dry Land Paddy of Solok Regency

Kecamatan / <i>Subdistrict</i>	Luas Tanam <i>Planted Area</i> (Ha)	Luas Panen <i>Harvested Area</i> (Ha)	Produksi <i>Production</i> (Ton)
(1)	(2)	(3)	(4)
01. Pantai Cermin	-	-	-
02. Lembah Gumanti	-	-	-
03. Hiliran Gumanti	-	-	-
04. Payung Sekaki	-	-	-
05. Tigo Lurah	-	-	-
06. Lembang Jaya	-	-	-
07. Danau Kembar	-	-	-
08. Gunung Talang	-	-	-
09. Bukit Sundi	-	-	-
10. IX Koto Sungai Lasi	-	-	-
11. K u b u n g	-	-	-
12. X Koto Singkarak	-	-	-
13. Junjung Sirih	-	-	-
14. X Koto Diatas	-	-	-
Jumlah / Total	2009 2008 2007 2006	- - - -	- - - -

Sumber : Dinas Pertanian dan Perikanan Kabupaten Solok
Source : *The Agriculture and Fisheries of Solok Regency*

Tabel / Table 5.1.4
Luas Tanam, Luas Panen, dan Produksi Jagung Kabupaten Solok
Planted Area , Harvested Area , and Production of Maize of Solok Regency

Kecamatan / Subdistrict	Luas Tanam Planted Area (Ha)	Luas Panen Harvested Area (Ha)	Produksi Production (Ton)	
(1)	(2)	(3)	(4)	
01. Pantai Cermin	64	54	315.90	
02. Lembah Gumanti	27	-	-	
03. Hiliran Gumanti	19	18	79.20	
04. Payung Sekaki	25	-	-	
05. Tigo Lurah	34	22	70.40	
06. Lembang Jaya	50	41	182.00	
07. Danau Kembar	48	51	173.40	
08. Gunung Talang	66	25	140.80	
09. Bukit Sundi	26	24	124.80	
10. IX Koto Sungai Lasi	32	24	101.80	
11. K u b u n g	25	31	164.30	
12. X Koto Singkarak	64	62	399.30	
13. Junjung Sirih	86	65	425.10	
14. X Koto Diatas	40	54	265.70	
Jumlah / Total	2009 2008 2007 2006	606 879 625 738	471 784 521 667	2 442.70 3 894.40 2 554.00 3 229.40

Sumber : Dinas Pertanian dan Perikanan Kabupaten Solok
Source : *The Agriculture and Fisheries of Solok Regency*

Tabel / Table 5.1.5
Luas Tanam, Luas Panen, dan Produksi Kedelai Kabupaten Solok
Planted Area , Harvested Area , and Production of Soya Beans of Solok Regency

Kecamatan / <i>Subdistrict</i>	Luas Tanam <i>Planted Area</i> (Ha)	Luas Panen <i>Harvested Area</i> (Ha)	Produksi <i>Production</i> (Ton)	
(1)	(2)	(3)	(4)	
01. Pantai Cermin	1	1	1.48	
02. Lembah Gumanti	-	-	-	
03. Hiliran Gumanti	5	-	-	
04. Payung Sekaki	22	8	12.80	
05. Tigo Lurah	-	-	-	
06. Lembang Jaya	8	8	13.20	
07. Danau Kembar	1	-	-	
08. Gunung Talang	3	2	3.30	
09. Bukit Sundi	8	6	9.48	
10. IX Koto Sungai Lasi	3	3	5.28	
11. K u b u n g	18	18	30.60	
12. X Koto Singkarak	-	-	-	
13. Junjung Sirih	3	3	4.60	
14. X Koto Diatas	19	17	27.54	
Jumlah / Total	2009 2008 2007 2006	91 106 92 52	66 106 47 46	108.28 171.40 74.40 71.90

Sumber : Dinas Pertanian dan Perikanan Kabupaten Solok
Source : *The Agriculture and Fisheries of Solok Regency*

Tabel / Table 5.1.6
Luas Tanam, Luas Panen, dan Produksi Kacang Tanah Kabupaten Solok
Planted Area , Harvested Area , and Production of Peanuts of Solok Regency

Kecamatan / <i>Subdistrict</i>	Luas Tanam <i>Planted Area</i> (Ha)	Luas Panen <i>Harvested Area</i> (Ha)	Produksi <i>Production</i> (Ton)
(1)	(2)	(3)	(4)
01. Pantai Cermin	67	61	130.54
02. Lembah Gumanti	-	-	-
03. Hiliran Gumanti	2	-	-
04. Payung Sekaki	4	4	8.76
05. Tigo Lurah	11	7	15.05
06. Lembang Jaya	10	12	26.40
07. Danau Kembar	-	-	-
08. Gunung Talang	14	5	11.00
09. Bukit Sundi	13	8	17.60
10. IX Koto Sungai Lasi	14	14	30.94
11. K u b u n g	10	10	21.50
12. X Koto Singkarak	2	3	6.69
13. Junjung Sirih	8	8	15.52
14. X Koto Diatas	21	16	33.76
<hr/>			
Jumlah / Total	2009	176	148
	2008	162	166
	2007	130	145
	2006	197	200
<hr/>			

Sumber : Dinas Pertanian dan Perikanan Kabupaten Solok
Source : *The Agriculture and Fisheries of Solok Regency*

Tabel / Table 5.1.7
Luas Tanam, Luas Panen, dan Produksi Kacang Hijau Kabupaten Solok
Planted Area ,Harvested Area , and Production of Green Pea of Solok Regency

Kecamatan / <i>Subdistrict</i>	Luas Tanam <i>Planted Area</i> (Ha)	Luas Panen <i>Harvested Area</i> (Ha)	Produksi <i>Production</i> (Ton)	
(1)	(2)	(3)	(4)	
01. Pantai Cermin	-	-	-	
02. Lembah Gumanti	-	-	-	
03. Hiliran Gumanti	-	-	-	
04. Payung Sekaki	-	1	1	
05. Tigo Lurah	12	11	12.7	
06. Lembang Jaya	13	12	15.2	
07. Danau Kembar	-	-	-	
08. Gunung Talang	-	-	-	
09. Bukit Sundi	1	1	1.3	
10. IX Koto Sungai Lasi	4	4	5.1	
11. K u b u n g	4	4	5.5	
12. X Koto Singkarak	2	3	4.1	
13. Junjung Sirih	2	2	2.6	
14. X Koto Diatas	4	6	7.6	
Jumlah / Total	2009 2008 2007 2006	42 65 52 48	44 61 48 47	55 77 60 57

Sumber : Dinas Pertanian dan Perikanan Kabupaten Solok
Source : *The Agriculture and Fisheries of Solok Regency*

Tabel / Table 5.1.8
Luas Tanam, Luas Panen, dan Produksi Ubi Kayu Kabupaten Solok
Planted Area ,Harvested Area , and Production of Cassava of Solok Regency

Kecamatan / <i>Subdistrict</i>	Luas Tanam <i>Planted Area</i> (Ha)	Luas Panen <i>Harvested Area</i> (Ha)	Produksi <i>Production</i> (Ton)	
(1)	(2)	(3)	(4)	
01. Pantai Cermin	21	16	616.2	
02. Lembah Gumanti	14	13	539.6	
03. Hiliran Gumanti	28	22	742.5	
04. Payung Sekaki	20	21	793.8	
05. Tigo Lurah	36	15	603.0	
06. Lembang Jaya	41	45	1 946.3	
07. Danau Kembar	11	6	230.7	
08. Gunung Talang	40	31	1 259.2	
09. Bukit Sundi	41	24	1 076.4	
10. IX Koto Sungai Lasi	25	15	588.2	
11. K u b u n g	44	31	1 050.9	
12. X Koto Singkarak	32	33	1 557.6	
13. Junjung Sirih	14	8	382.8	
14. X Koto Diatas	50	62	2 706.3	
Jumlah / Total	2009 2008 2007 2006	417 342 345 430	342 339 339 491	14 093.5 13 944.4 13 692.6 19 561.9

Sumber : Dinas Pertanian dan Perikanan Kabupaten Solok
Source : *The Agriculture and Fisheries of Solok Regency*

Tabel / Table 5.1.9
Luas Tanam, Luas Panen, dan Produksi Ubi Jalar Kabupaten Solok
Planted Area ,Harvested Area , and Production of Sweet Potatoes of Solok Regency

Kecamatan / <i>Subdistrict</i>	Luas Tanam <i>Planted Area</i> (Ha)	Luas Panen <i>Harvested Area</i> (Ha)	Produksi <i>Production</i> (Ton)	
(1)	(2)	(3)	(4)	
01. Pantai Cermin	21	18	661.0	
02. Lembah Gumanti	255	245	10,130.8	
03. Hiliran Gumanti	23	17	624.8	
04. Payung Sekaki	30	24	908.4	
05. Tigo Lurah	22	20	757.2	
06. Lembang Jaya	390	331	13,389.0	
07. Danau Kembar	59	60	2,370.0	
08. Gunung Talang	90	55	2,263.3	
09. Bukit Sundi	19	10	386.8	
10. IX Koto Sungai Lasi	25	9	338.4	
11. K u b u n g	19	19	727.7	
12. X Koto Singkarak	10	8	296.0	
13. Junjung Sirih	9	-	-	
14. X Koto Diatas	23	18	681.3	
Jumlah / Total	2009 2008 2007 2006	995 839 815 1 077	834 842 801 1 069	33 534.7 33 752 31 742 41 398

Sumber : Dinas Pertanian dan Perikanan Kabupaten Solok
Source : *The Agriculture and Fisheries of Solok Regency*

Tabel / Table 5.1.10
Luas Tanam, Luas Panen, dan Produksi Tanaman Sayuran Menurut Jenis Tanaman
Planted Area , Harvested Area , and Production of Vegetable by Kind of Crop

Jenis Tanaman / <i>Kind of Crop</i>	Luas Tanam <i>Planted Area</i> (Ha)	Luas Panen <i>Harvested Area</i> (Ha)	Produksi <i>Production</i> (Ton)
(1)	(2)	(3)	(4)
01. Bawang Merah / <i>Onion</i>	2 134	2 069	19 792.8
02. Bawang Putih / <i>Garlic</i>	181	175	1 164.1
03. Bawang Daun / <i>Leeks</i>	358	357	3 156.9
04. K e n t a n g / <i>Potatoes</i>	1 246	1 335	25 075.8
05. K u b i s / <i>Cabbage</i>	2 089	2 152	72 547.8
06. Petsai dan Sawi / <i>Mustard Green</i>	48	49	377.0
07. Kacang Panjang / <i>Cow Peas</i>	106	118	797.1
08. C a b e / <i>Chili Pepper</i>	925	879	6 896.9
09. T o m a t / <i>Tomato</i>	812	836	24 427.8
10. T e r u n g / <i>Egg Plant</i>	78	79	646.0
11. B u n c i s / <i>Snap Bean</i>	299	309	3 526.8
12. K e t i m u n / <i>Cucumber</i>	41	47	357.3
13. Kangkung / <i>Swamp Cabbage</i>	38	40	300.7
14. B a y a m / <i>Spinach</i>	64	67	337.8
15. Wortel / <i>Carrot</i>	321	310	6 088.5
16. Cabe rawit / <i>Chili</i>	89	82	661.2

Sumber : Dinas Pertanian dan Perikanan Kabupaten Solok
Source : *The Agriculture and Fisheries of Solok Regency*

Tabel / Table 5.1.11
Banyaknya Pohon dan Produksi Buah-buahan Menurut Jenis Komoditi
Number of Trees and Production of Fruits by Kind of Comodity
(Batang / Tree)

Jenis Komoditi / <i>Kind of Comodity</i>	Jumlah tanam/ <i>number of tree</i>	Tambah tanam/ <i>Additioning Planting</i>	Rusak/Mati/ <i>Damaged/Dead</i>	Tanaman yang Menghasilkan / <i>Productive Plant</i>	Produksi (ton) / <i>Productions</i>
(1)	(2)	(3)	(4)	(6)	(7)
01. Alpokat/ <i>Avocados</i>	223 783	2 370	2 253	24 691	28 757.1
02. Duku/ <i>Duku</i>	4 002	64	49	1 202	66.5
03. Durian/ <i>Durian</i>	139 910	8 212	934	14 433	2 189.1
04. Jambu Biji/ <i>Guava</i>	8 160	142	56	2 318	242.8
05. Jeruk/ <i>Orange</i>	309 604	424	1 730	16 696	2 634.2
06. Mangga/ <i>Manggo</i>	14 253	140	374	2 002	436.4
07. Manggis/ <i>Manggis</i>	32 877	777	144	5 599	814.3
08. Nangka/ <i>Jack fruit</i>	11 663	90	94	3 560	581.4
09. Nenas/ <i>Pine</i>	3 880	623	454	1 125	10.9
10. Pepaya/ <i>Papay</i>	19 000	454	1 045	6 994	425.1
11. Pisang/ <i>Banana</i>	245 217	10 496	10 182	138 727	11 211.3
12. R a m b u t a n	102 568	70	1 108	14 972	886.8
13. Sawo/ <i>Chicc</i>	12 767	181	89	4 561	779.3
14. Markisa/ <i>Passion fruit</i>	1 474 292	5 775	20 405	1 207 332	100 826.4
15. Sirsak	3 457	14	14	808	39.5
16. Sukun	3 554	10	182	83	15.9

Sumber : Dinas Pertanian dan Perikanan Kabupaten Solok
Source : *The Agriculture and Fisheries of Solok Regency*

Tabel / Table 5.1.12
Luas Lahan Menurut Jenis Penggunaannya di Kabupaten Solok
Area of Land by Kind of Use in Solok Regency

Jenis Penggunaan / Kind of Use		Luas Lahan / Area of land (Ha)	
		2008	2009
(1)		(2)	
01.	Lahan Sawah / <i>Wet Land</i>	23 555	23 555
02.	Pekarangan/Bangunan Dan Halaman Sekitarnya / <i>House Yards/ Buildings And Their Surroundings</i>	6 611	6 621
03.	Tegal/Kebun/ Ladang/Huma / <i>Dry Land Cultivation / Plantation/ Unirrigated Field / Field For Dry Rice Cultivation</i>	38 611	38 583
04.	Perkebunan / <i>Estate</i>	7 829	7 829
05.	Kebun Campuran / <i>Mixed Plantation</i>	-	-
06.	Hutan Negara / <i>State Forest</i>	145 320	145 320
07.	Hutan Rakyat / <i>People Forest</i>	59 898	59 898
08.	Sementara Tidak Diusahakan / <i>Temporarily Not Being Worked Land</i>	36 153	36 152
09.	Semak/Alang-alang / <i>Underbrush / Coarse Grass</i>	3 581	3 563
10.	Hutan Rawa / <i>Swamp Forest</i>	4	4
11.	Danau/Kolam/Rawa / <i>Lake/ Water Reservoir / Swamp</i>	373	373
12.	Tambak / <i>Earthen Dam</i>	-	-
13.	Lainnya / <i>Others</i>	51 865	51 902
Jumlah / Total		373 800	373 800

Sumber : Dinas Pertanian dan Perikanan Kabupaten Solok
Source : *The Agriculture and Fisheries of Solok Regency*

Tabel / Table 5. 1. 13
Luas Lahan Sawah Menurut Jenis Pengairan di Kabupaten Solok
Area of Land by Type of Irrigation of Solok Regency

Jenis Pengairan / Type of Irrigation	Luas / Area (Ha) 2008
(1)	(2)
01. Irigasi Teknis / <i>Technical Irrigation</i>	7 140
02. Irigasi Setengah Teknis / <i>Semi Technical Irrigation</i>	5 529
03. Irigasi Sederhana P U / <i>Non Technical Irrigation</i>	4 521
04. Irigasi Non P U / Irigasi Desa <i>Non Government Irrigation</i>	4 942
05. Tadah Hujan / <i>Rain Fed</i>	1 423
06. Lainnya / <i>Others</i>	-
Jumlah / Total	23 555 23 555 23 489 25 044

Sumber : Dinas Pertanian dan Perikanan Kabupaten Solok
Source : *The Agriculture and Fisheries of Solok Regency*

Tabel / Table 5. 1. 14
Luas Lahan Sawah yang Dapat Ditanami Padi Menurut Jenis Pengairannya
Area of Paddy Planted in Wet Land by Type of Irrigation

Jenis Pengairan / Type of Irrigation		Luas / Area (Ha) 2008
(1)		(2)
01.	Irigasi Teknis / <i>Technical Irrigation</i>	7140
	- Dua Kali / <i>Twice</i>	504
	- Tiga Kali / <i>Three times</i>	6636
02.	Irigasi Setengah Teknis / <i>Semi Technical Irrigation</i>	5529
	- Satu Kali / <i>Once</i>	-
	- Dua Kali / <i>Twice</i>	1413
	- Tiga Kali / <i>Three times</i>	4116
03.	Irigasi Sederhana P U / <i>Non Technical Irrigations</i>	4513
	- Satu Kali / <i>Once</i>	382
	- Dua Kali / <i>Twice</i>	3963
	- Tiga Kali / <i>Three times</i>	168
04.	Irigasi Non P U / Irigasi Desa / <i>Non Government Irrigation</i>	4887
	- Satu Kali / <i>Once</i>	234
	- Dua Kali / <i>Twice</i>	4410
	- Tiga Kali / <i>Three times</i>	243
05.	Tadah Hujan / <i>Rain Fed</i>	1346
	- Satu Kali / <i>Once</i>	926
	- Dua Kali / <i>Twice</i>	399
	- Tiga Kali / <i>Three times</i>	21
Jumlah /		2009
Total		2008
		2007
		2006
		23 415
		23 454
		23 418
		24 848

Sumber : Dinas Pertanian dan Perikanan Kabupaten Solok
Source : *The Agriculture and Fisheries of Solok Regency*

Tabel / Table 5.1.15
Luas Areal Irigasi P U Kabupaten Solok
Area of Public Irrigation Acreage in Solok Regency

Areal / Klasifikasi <i>Acreage / Classification</i>	Jenis Irigasi <i>Type of Irrigation</i>	Klasifikasi <i>Classification</i>	L u a s <i>A r e a</i> (Ha)
(1)	(2)	(3)	(4)
Areal / Klasifikasi <i>Acreage / Classification</i>	T e k n i s / <i>Technical</i>	a. B a k u	10 861.87
		b. Fungsional	7 909.36
		c. Daerah Irigasi	19 buah
		d. P o t e n s i a l	10 861.87
	Semi Teknis / <i>Semi Technical</i>	a. B a k u	8 075.40
		b. Fungsional	5 913.58
		c. Daerah Irigasi	55 buah
		d. P o t e n s i a l	8 075.40
	Sederhana / <i>Simple</i>	a. B a k u	6 092.76
		b. Fungsional	17 155.85
		c. Daerah Irigasi	42 buah
		d. P o t e n s i a l	6 092.76
J u m l a h / T o t a l		a. B a k u	25 030.03
		b. Fungsional	30 978.79
		c. Daerah Irigasi	116 buah
		d. P o t e n s i a l	25 030.03

Sumber : Dinas P U Kabupaten Solok

Source : *Branch Office of Public Work Service of Irrigation in Solok Regency*

Tabel / Table 5.1.16
Luas Areal Irigasi Non P U dan Tadah Hujan di Kabupaten Solok
Area of Non Public Irrigation And Raid Fed Acreage in Solok Regency

Areal / Klasifikasi <i>Acreage / Classification</i>		Klasifikasi <i>Classification</i>	Luas <i>Area</i> (Ha)
(1)		(2)	(3)
01. Irigasi Non P U / <i>Non Government Irrigation</i>	a. B a k u / <i>Standard</i>		-
	b. Fungsional / <i>Functional</i>		-
	c. Daerah Irigasi / <i>Irigated Area</i>		-
	d. Potensial / <i>Potential</i>		-
02. Tadah Hujan / <i>Rain Fed</i>	a. B a k u / <i>Standard</i>		1 007.50
	b. Fungsional / <i>Functional</i>		928.50
	c. Daerah Irigasi / <i>Irigated Area</i>		5 buah
	d. Potensial / <i>Potential</i>		998.50

Sumber : Dinas P U Kabupaten Solok

Source : *Branch Office of Public Work Service of Irrigation in Solok Regency*

Tabel / Table 5. 1. 17
Banyaknya Mesin Pengolah Lahan Menurut Kecamatan
Number of Land Processing Machines by Subdistrict
(Unit)

Kecamatan / Subdistrict	Traktor Roda Dua / Two Wheels Tractor	Traktor Roda Empat / Four Wheels Tractor		
		Mini / Small	Sedang / Medium	Besar / Big
(1)	(2)	(3)	(4)	(5)
01. Pantai Cermin	34	-	-	-
02. Lembah Gumanti	28	-	-	-
03. Hiliran Gumanti	75	-	-	-
04. Payung Sekaki	14	-	-	-
05. Tigo Lurah	6	-	-	-
06. Lembang Jaya	47	-	-	-
07. Danau Kembar	-	-	-	-
08. Gunung Talang	160	-	-	-
09. Bukit Sundi	174	-	-	-
10. IX Koto Sungai Lasi	23	-	-	-
11. K u b u n g	179	-	-	-
12. X Koto Singkarak	222	-	-	-
13. Junjung Sirih	42	-	-	-
14. X Koto Diatas	59	-	-	-
<hr/>				
Jumlah / Total	2009	1 063	-	-
	2008	640	-	-
	2007	554	3	1
	2006	452	3	1

Sumber : Dinas Pertanian dan Perikanan Kabupaten Solok
Source : *The Agriculture and Fisheries of Solok Regency*

Tabel / Table 5.1.18
Banyaknya Mesin Pemberantas Jasad Pengganggu Menurut Kecamatan
Number of Pest Control Machines by Subdistrict
(Unit)

Kecamatan / <i>Subdistrict</i>	Hand Sprayer	Knapsack Motor Sprayer	Skid Power Sprayer	Swing Fog Medium	Emposan/ <i>Fumigator</i>
(1)	(2)	(3)	(4)	(5)	(6)
01. Pantai Cermin	890	-	-	-	-
02. Lembah Gumanti	8 938	9	-	-	7
03. Hiliran Gumanti	858	-	-	-	-
04. Payung Sekaki	56	-	-	-	11
05. Tigo Lurah	61	-	-	-	-
06. Lembang Jaya	268	-	-	-	5
07. Danau Kembar	3 232	-	-	-	5
08. Gunung Talang	2 286	-	-	-	61
09. Bukit Sundi	397	-	-	-	32
10. IX Koto Sungai Lasi	386	-	-	-	3
11. K u b u n g	307	-	1	-	26
12. X Koto Singkarak	894	-	-	-	16
13. Junjung Sirih	964	-	-	-	-
14. X Koto Diatas	313	-	-	-	8
Jumlah /	2009	19 850	9	1	-
Total	2008	15 876	9	-	-
	2007	15 682	18	-	-
	2006	20 904	10	-	-

Sumber : Dinas Pertanian dan Perikanan Kabupaten Solok
Source : *The Agriculture and Fisheries of Solok Regency*

Tabel / Table 5. 1. 19
Banyaknya Mesin Pengolah Jagung Menurut Kecamatan
Number of Maize Processing Machines by Subdistrict
(Unit)

Kecamatan / <i>Subdistrict</i>	Pemipil Jagung <i>Corn Peeler</i>	Penggilingan Jagung <i>Corn Grind</i>
(1)	(2)	(3)
01. Pantai Cermin	1	-
02. Lembah Gumanti	-	-
03. Hiliran Gumanti	-	-
04. Payung Sekaki	-	-
05. Tigo Lurah	-	-
06. Lembang Jaya	-	-
07. Danau Kembar	-	-
08. Gunung Talang	-	-
09. Bukit Sundi	4	2
10. IX Koto Sungai Lasi	12	-
11. K u b u n g	1	2
12. X Koto Singkarak	-	1
13. Junjung Sirih	-	-
14. X Koto Diatas	-	5
Jumlah /	2009	18
Total	2008	6
	2007	7
	2006	6

Sumber : Dinas Pertanian dan Perikanan Kabupaten Solok
Source : The Agriculture and Fisheries of Solok Regency

Tabel / Table 5. 1. 20
Banyaknya Mesin Pengolah Ubi Kayu Menurut Kecamatan
Number of Cassava Processing Machines by Subdistrict
(Unit)

Kecamatan / <i>Subdistrict</i>	Pemarut Ubi Kayu / <i>Cassava Grater</i>	Perajang Ubi Kayu / <i>Cassava Mincer</i>	Pembuat Chip / <i>Chip Maker</i>	Pembuat Pelet / <i>Pelet Maker</i>
(1)	(2)	(3)	(4)	(5)
01. Pantai Cermin	25	110	25	-
02. Lembah Gumanti	-	-	-	-
03. Hiliran Gumanti	-	-	-	-
04. Payung Sekaki	9	6	-	-
05. Tigo Lurah	-	-	-	-
06. Lembang Jaya	9	-	-	-
07. Danau Kembar	-	-	-	1
08. Gunung Talang	96	-	-	-
09. Bukit Sundi	133	64	-	1
10. IX Koto Sungai Lasi	8	-	-	-
11. K u b u n g	1	1	-	1
12. X Koto Singkarak	-	-	-	-
13. Junjung Sirih	-	-	-	-
14. X Koto Diatas	74	39	-	-
Jumlah /	2009	355	220	25
Total	2008	132	239	25
	2007	133	240	30
	2006	130	239	30

Sumber : Dinas Pertanian dan Perikanan Kabupaten Solok
Source : *The Agriculture and Fisheries of Solok Regency*

Tabel / Table 5.1. 21
Banyaknya Mesin Pengolah Gabah Menurut Jenisnya
Number of Paddy Processing Machines by Subdistrict
(Unit)

Kecamatan / Subdistrict	Perontok Padi / <i>Thresher</i>		Pembersih Gabah/ <i>Cleaner</i>	Pengereng / <i>Dryer</i>		
	Pedal	Power		Gabah / <i>Paddy</i>	Palawija / <i>Seconda- ry food</i>	Sayuran/ <i>Vegetab- les</i>
	Thresher	Thresher				
(1)	(2)	(3)	(4)	(5)	(6)	(7)
01. Pantai Cermin	300	2	-	-	-	-
02. Lembah Gumanti	32	-	400	-	-	-
03. Hiliran Gumanti	19	-	-	-	-	-
04. Payung Sekaki	-	-	-	1	-	-
05. Tigo Lurah	4	-	23	-	-	-
06. Lembang Jaya	1	-	26	-	-	-
07. Danau Kembar	-	-	5	-	-	-
08. Gunung Talang	-	4	257	-	-	-
09. Bukit Sundi	5	-	350	-	-	-
10. IX Koto Sungai Lasi	3	-	128	-	-	-
11. K u b u n g	5	2	236	3	-	-
12. X Koto Singkarak	354	-	133	1	-	-
13. Junjung Sirih	-	-	-	-	-	-
14. X Koto Diatas	1	15	170	-	-	-
Jumlah/ Total	2008 2007 2006 2005	724 - 462 -	23 17 20 21	1 728 1 221 1 474 1 406	5 6 6 6	- - - -

Bersambung / To be Continued

Lanjutan Tabel 5. 1. 21
Continued Table 5. 1. 21

Kecamatan / Subdistrict	Penggilingan		Huller / Rice Milling Unit	Pemecah Kulit / Husker	Penyosoh Beras / Polisher
	Padi Besar / Large Rice Mill	Padi Kecil / Small Rice Mill			
(1)	(2)	(3)	(7)	(6)	(7)
01. Pantai Cermin	-	-	29	-	-
02. Lembah Gumanti	-	-	14	-	9
03. Hiliran Gumanti	-	-	55	-	-
04. Payung Sekaki	-	-	14	-	-
05. Tigo Lurah	-	-	36	4	3
06. Lembang Jaya	-	-	52	-	-
07. Danau Kembar	-	-	-	-	-
08. Gunung Talang	-	-	94	-	-
09. Bukit Sundi	-	-	47	-	-
10. IX Koto Sungai Lasi	-	-	21	-	-
11. K u b u n g	-	-	73	-	-
12. X Koto Singkarak	-	-	38	38	-
13. Junjung Sirih	-	-	13	-	-
14. X Koto Diatas	-	-	54	-	-
Jumlah /	2009	-	540	42	12
Total	2008	1	516	5	4
	2007	-	475	-	-
	2006	-	535	-	-

Sumber : Dinas Pertanian dan Perikanan Kabupaten Solok
Source : *The Agriculture and Fisheries of Solok Regency*

Tabel / Table 5. 1. 22
Banyaknya Pompa Air Menurut Kecamatan dan Ukurannya
Number of Water Pumps by Subdistrict and Size
(Unit)

Kecamatan / Subdistrict	2 Inci 2 Inch	3 Inci 3 Inch	4 Inci 4 Inch	6 Inci 6 Inch	Lainnya / Others	
(1)	(2)	(3)	(4)	(5)	(6)	
01. Pantai Cermin	-	-	-	-	-	
02. Lembah Gumanti	-	-	-	-	-	
03. Hiliran Gumanti	10	-	-	-	-	
04. Payung Sekaki	-	-	-	1	-	
05. Tigo Lurah	5	-	-	-	-	
06. Lembang Jaya	-	-	-	-	-	
07. Danau Kembar	-	-	-	-	-	
08. Gunung Talang	1	-	-	-	-	
09. Bukit Sundi	5	-	3	-	-	
10. IX Koto Sungai Lasi	2	1	-	-	-	
11. K u b u n g	5	-	6	-	1	
12. X Koto Singkarak	-	4	10	1	6	
13. Junjung Sirih	-	2	-	-	-	
14. X Koto Diatas	8	11	-	2	-	
Jumlah / Total	2009 2008 2007 2006	36 34 38 31	18 18 - -	19 21 4 2	4 4 6 6	7 7 - -

Sumber : Dinas Pertanian dan Perikanan Kabupaten Solok
Source : *The Agriculture and Fisheries of Solok Regency*

Tabel / Table 5. 1. 23
Banyaknya Grader dan Alat Pengolah Gabah Lainnya
Number of Graders and Others Kinds of Paddy Processing Machines

Kecamatan / Subdistrict	Grader	Tong Palambuik / Softening bin	L u m b o
(1)	(2)	(3)	(4)
01. Pantai Cermin	-	45	38
02. Lembah Gumanti	-	316	400
03. Hiliran Gumanti	-	314	159
04. Payung Sekaki	-	298	113
05. Tigo Lurah	-	117	91
06. Lembang Jaya	-	74	29
07. Danau Kembar	-	13	-
08. Gunung Talang	-	398	138
09. Bukit Sundi	-	440	377
10. IX Koto Sungai Lasi	-	128	128
11. K u b u n g	-	356	236
12. X Koto Singkarak	-	365	167
13. Junjung Sirih	-	268	235
14. X Koto Diatas	-	344	170
Jumlah /	2009	3 476	2 281
Total	2008	3 958	1 420
	2007	3 088	1 474
	2006	3 632	-

Sumber : Dinas Pertanian dan Perikanan Kabupaten Solok
Source : *The Agriculture and Fisheries of Solok Regency*

Tabel / Table 5. 1. 24
Banyaknya Alat Panen Gabah dan Palawija
Number of Paddy and Secondary Food Harvesting Tools

Kecamatan / <i>Subdistrict</i>	Sabit Bergerigi / <i>Serrated Sickle</i>	R e a p e r	Combine Harvester
(1)	(2)	(3)	(4)
01. Pantai Cermin	100	-	-
02. Lembah Gumanti	-	-	-
03. Hiliran Gumanti	50	-	-
04. Payung Sekaki	-	-	-
05. Tigo Lurah	-	-	-
06. Lembang Jaya	40	-	-
07. Danau Kembar	-	-	-
08. Gunung Talang	1 436	2	-
09. Bukit Sundi	207	-	-
10. IX Koto Sungai Lasi	120	-	-
11. K u b u n g	155	-	-
12. X Koto Singkarak	42	-	-
13. Junjung Sirih	-	-	-
14. X Koto Diatas	50	-	-
Jumlah /	2 200	2	-
Total	1 060	2	-
	2007	2	-
	2006	2	-

Sumber : Dinas Pertanian dan Perikanan Kabupaten Solok
Source : *The Agriculture and Fisheries of Solok Regency*

Tabel / Table 5. 1. 25
Luas Lahan Sawah Menurut Jenis Pengairan dan Kecamatan
Area of Wet Land by Type of Irrigation and Subdistrict

Kecamatan / Subdistrict	Irigasi / Irrigation				Tadah	Jumlah/ Total	
	Teknis/ Tech- nical	1/2 Teknis/ Semi Technical	Sederhana PU / Simple Government	Non PU/ Non Go- verment	Hujan / Rain Fed		
(1)	(2)	(3)	(4)	(5)	(6)	(7)	
01. Pantai Cermin	720	89	342	473	-	1 624	
02. Lembah Gumanti	-	304	359	-	217	880	
03. Hiliran Gumanti	-	-	466	606	86	1 158	
04. Payung Sekaki	525	-	227	431	83	1 266	
05. Tigo Lurah	-	-	599	575	25	1 199	
06. Lembang Jaya	839	893	41	691	-	2 464	
07. Danau Kembar	-	-	-	75	25	100	
08. Gunung Talang	608	1 673	759	334	-	3 374	
09. Bukit Sundi	1 728	596	-	728	-	3 052	
10. IX Koto Sungai Lasi	126	75	762	115	113	1 191	
11. K u b u n g	1 330	1 002	80	400	330	3 142	
12. X Koto Singkarak	1 155	392	159	300	-	2 006	
13. Junjung Sirih	109	392	111	79	30	721	
14. X Koto Diatas	-	113	616	135	514	1 378	
Jumlah / Total	2009	7 140	5 529	4 521	4 942	1 423	23 555
	2008	6 919	5 164	4 560	5 514	1 398	23 555
	2007	6 919	5 152	4 481	5 523	1 414	23 489
	2006	6 680	5 190	3 765	7 984	1 425	25 044

Sumber : Dinas Pertanian dan Perikanan Kabupaten Solok
Source : The Agriculture and Fisheries of Solok Regency

Tabel / Table 5.1.26
Banyaknya kelompok Tani, Kios Saprodi dan Penyuluh Pertanian
menurut Kecamatan di Kabupaten Solok

Kecamatan / <i>Subdistrict</i>	Kelompok Tani	Penyuluh Pertanian		Kios Saprodi	RMU
		PNS	TB-PPL		
(1)	(2)	(3)	(4)	(5)	(6)
01. Pantai Cermin	63	1	4	10	29
02. Lembah Gumanti	77	4	8	36	14
03. Hiliran Gumanti	74	3	6	15	55
04. Payung Sekaki	45	4	3	6	14
05. Tigo Lurah	35	2	3	4	36
06. Lembang Jaya	112	3	5	20	52
07. Danau Kembar	67	2	4	25	-
08. Gunung Talang	111	5	10	30	94
09. Bukit Sundi	82	5	4	16	47
10. IX Koto Sungai Lasi	74	5	6	4	21
11. K u b u n g	136	8	5	21	73
12. X Koto Singkarak	126	5	7	30	38
13. Junjung Sirih	55	2	3	10	13
14. X Koto Diatas	82	4	7	16	54
<hr/>					
Jumlah /	2009	1 139	53	75	243
Total	2008	1 061	65	47	516
	2007	890	71	42	475

Sumber : Dinas Pertanian dan Perikanan Kabupaten Solok
Source : *The Agriculture and Fisheries of Solok Regency*

Tabel / Table 5. 2. 1
Luas dan Produksi Tanaman Perkebunan Rakyat Menurut Kecamatan dan Jenis Komoditi
Planted Area and Production of Smallholder Estate by Subdistrict and Kind of Crops

Kecamatan / Subdistrict	Karet / Rubber		Kelapa / Coconut		Kayumanis/Cassia vera	
	Luas/ Area	Produksi/ Production	Luas/ Area	Produksi/ Production	Luas/ Area	Produksi/ Production
	(Ha)	(Ton)	(Ha)	(Ton)	(Ha)	(Ton)
(1)	(2)	(3)	(4)	(5)	(6)	(7)
01. Pantai Cermin	34.00	51.96	32.50	65.34	1 691.00	863.56
02. Lembah Gumanti	-	-	-	-	1 103.00	334.56
03. Hiliran Gumanti	385.00	152.52	28.50	6.01	752.00	211.98
04. Payung Sekaki	281.50	360.50	16.00	77.28	369.25	1 261.00
05. Tigo Lurah	465.00	552.50	10.00	11.75	1 741.00	1 592.10
06. Lembang Jaya	-	-	77.00	26.15	132.25	52.95
07. Danau Kembar	-	-	-	-	93.00	179.83
08. Gunung Talang	12.40	30.99	361.60	623.51	1 433.10	2 896.77
09. Bukit Sundi	236.5	647.16	185	430.17	47.15	107.01
10. IX Koto Sungai Lasi	135.00	60.93	141.50	85.96	184.25	126.96
11. K u b u n g	416.00	192.43	495.20	301.13	488.00	603.84
12. X Koto Singkarak	167.00	161.50	369.00	1 133.84	622.00	1 864.00
13. Junjung Sirih	-	-	150.05	313.48	59.50	164.00
14. X Koto Diatas	201.50	400.69	488.75	567.22	1 911.50	4 398.16
Jumlah / Total	2009	2 333.90	2 611.18	2 355.10	3 641.84	10 627.00
	2008	1 988.24	1 426.01	1 955.55	3 624.27	9 812.10
	2007	2 311.00	1 334.00	2 282.00	3 443.60	9 853.00
	2006	1 565.10	852.00	2 730.30	1 724.00	8 416.10

Bersambung / To be Continued

Lanjutan Tabel 5. 2. 1
Continued Table 5. 2. 1

Kecamatan / Subdistrict	Cengkeh / Clove		Tebu / Sugarcane		Tembakau/Tobacco		
	Luas/ Area	Produksi/ Production	Luas/ Area	Produksi/ Production	Luas/ Area	Produksi/ Production	
	(Ha)	(Ton)	(Ha)	(Ton)	(Ha)	(Ton)	
(1)	(8)	(9)	(10)	(11)	(12)	(13)	
01. Pantai Cermin	60.00	59.52	-	-	1.00	-	
02. Lembah Gumanti	-	-	149.50	156.98	-	-	
03. Hiliran Gumanti	39.50	-	465.00	360.15	10.50	39.00	
04. Payung Sekaki	75.25	225.35	-	-	-	-	
05. Tigo Lurah	25.00	4.50	5.00	18.00	1.00	2.20	
06. Lembang Jaya	136.00	32.13	-	-	-	-	
07. Danau Kembar	10.00	7.80	11.00	6.40	-	-	
08. Gunung Talang	285.70	243.26	-	-	1.00	0.44	
09. Bukit Sundi	119.00	24.31	-	-	-	-	
10. IX Koto Sungai Lasi	55.00	10.88	-	-	-	-	
11. K u b u n g	100.64	26.48	1.65	-	-	-	
12. X Koto Singkarak	368.00	147.90	-	-	-	-	
13. Junjung Sirih	156.00	88.18	-	-	-	-	
14. X Koto Diatas	286.00	227.23	-	-	-	-	
Jumlah / Total	2009	1 716.09	1 097.54	632.15	541.53	13.50	41.64
	2008	1 747.55	335.03	486.55	904.00	23.00	4.90
	2007	1 472.00	436.00	486.55	1 359.00	12.20	3.53
	2006	1 314.65	417.45	500.00	39.05	11.50	5.00

Bersambung / To be Continued

Lanjutan Tabel 5. 2. 1
Continued Table 5. 2. 1

Kecamatan / Subdistrict	Pala / <i>Nutmeg</i>		Kopi / <i>Coffee</i>		Kapuk / <i>Kapok</i>	
	Luas/ <i>Area</i>	Produksi/ <i>Production</i>	Luas/ <i>Area</i>	Produksi/ <i>Production</i>	Luas/ <i>Area</i>	Produksi/ <i>Production</i>
	(Ha)	(Ton)	(Ha)	(Ton)	(Ha)	(Ton)
(1)	(14)	(15)	(16)	(17)	(18)	(19)
01. Pantai Cermin	-	-	2 045.00	1 396.47	-	-
02. Lembah Gumanti	-	-	205.00	110.03	-	-
03. Hiliran Gumanti	-	-	367.20	212.80	-	-
04. Payung Sekaki	29.50	12.00	440.00	719.71	10.00	2.80
05. Tigo Lurah	-	-	3 626.75	3 508.90	-	-
06. Lembang Jaya	9.50	9.00	46.00	19.43	-	-
07. Danau Kembar	-	-	145.00	111.22	-	-
08. Gunung Talang	1.75	2.00	837.00	1 086.21	-	-
09. Bukit Sundi	-	-	185.00	273.03	-	-
10. IX Koto Sungai Lasi	8.50	2.45	135.00	9.00	-	-
11. K u b u n g	7.50	1.30	331.00	167.45	-	-
12. X Koto Singkarak	28.00	22.90	894.00	2 337.75	92.00	64.20
13. Junjung Sirih	-	-	127.50	410.55	1.50	0.60
14. X Koto Diatas	-	-	490.40	467.49	21.00	49.44
Jumlah / Total	2009	84.75	49.65	9 874.85	10 830.04	124.50
	2008	46.00	3.99	1 382.72	1 547.77	121.00
	2007	27.28	9.40	8 655.00	4 836.00	158.00
	2006	23.23	5.10	9 729.20	4 326.40	131.45

Bersambung / To be Continued

Lanjutan Tabel 5. 2. 1
Continued Table 5. 2. 1

Kecamatan / Subdistrict	Merica / <i>Pepper</i>		Kunyit / <i>Turmeric</i>		Kemiri / <i>Candlenut</i>	
	Luas/ <i>Area</i>	Produksi/ <i>Production</i>	Luas/ <i>Area</i>	Produksi/ <i>Production</i>	Luas/ <i>Area</i>	Produksi/ <i>Production</i>
	(Ha)	(Ton)	(Ha)	(Ton)	(Ha)	(Ton)
(1)	(20)	(21)	(22)	(23)	(24)	(25)
01. Pantai Cermin	-	-	12.00	2.60	-	-
02. Lembah Gumanti	-	-	-	-	-	-
03. Hiliran Gumanti	-	-	-	-	-	-
04. Payung Sekaki	0.75	1.00	-	-	-	-
05. Tigo Lurah	-	-	-	-	-	-
06. Lembang Jaya	-	-	-	-	-	-
07. Danau Kembar	-	-	-	-	-	-
08. Gunung Talang	-	-	-	-	-	-
09. Bukit Sundi	7.00	0.84	-	-	-	-
10. IX Koto Sungai Lasi	-	-	-	-	338.00	212.86
11. K u b u n g	2.75	2.76	1.50	-	82.75	67.00
12. X Koto Singkarak	-	-	36.00	12.00	-	-
13. Junjung Sirih	-	-	10.00	10.00	-	-
14. X Koto Diatas	-	-	3.50	3.00	-	-

Bersambung / To be Continued

Lanjutan Tabel 5. 2. 1
Continued Table 5. 2. 1

Kecamatan / Subdistrict	Teh / <i>Tea</i>		Jahe / <i>Ginger</i>		Coklat / <i>Cocoa</i>		
	Luas/ <i>Area</i>	Produksi/ <i>Production</i>	Luas/ <i>Area</i>	Produksi/ <i>Production</i>	Luas/ <i>Area</i>	Produksi/ <i>Production</i>	
	(Ha)	(Ton)	(Ha)	(Ton)	(Ha)	(Ton)	
(1)	(26)	(27)	(28)	(29)	(30)	(31)	
01. Pantai Cermin	-	-	20.00	17.60	18.50	25.50	
02. Lembah Gumanti	-	-	-	-	-	-	
03. Hiliran Gumanti	-	-	-	-	40.00	6.50	
04. Payung Sekaki	-	-	-	-	490.00	640.75	
05. Tigo Lurah	-	-	3.00	18.00	260.00	155.00	
06. Lembang Jaya	-	-	1.00	10.50	28.50	7.20	
07. Danau Kembar	50.00	395.90	-	-	-	-	
08. Gunung Talang	1 180.53	3 260.63	-	-	123.00	162.40	
09. Bukit Sundi	-	-	-	-	137.50	36.01	
10. IX Koto Sungai Lasi	-	-	-	-	197.75	38.99	
11. K u b u n g	-	-	2.00	-	358.00	147.46	
12. X Koto Singkarak	-	-	6.00	18.00	184.00	90.00	
13. Junjung Sirih	-	-	15.00	10.00	65.50	134.00	
14. X Koto Diatas	-	-	3.50	3.00	198.00	309.92	
Jumlah / Total	2009	1 230.53	3 656.53	50.50	77.10	2 100.75	1 753.73
	2008	748.00	4 164.63	87	30	1 215.93	871.04
	2007	748.00	534.00	.00	.00	896.00	454.00
	2006	362.64	462.00	121.00	159.10	68.90	43.20

Sumber : Dinas Kehutanan & Perkebunan Kabupaten Solok

Source : *The Foresties and Estates Service of Solok Regency*

Tabel / Table 5. 2. 2
Jumlah Petani Perkebunan Menurut Jenis Komoditi dan Kecamatan
Number of Estate Farmers by Kind Of Commodity and Subdistrict

Kecamatan / <i>Subdistrict</i>	Karet/ <i>Rubber</i>	Kelapa/ <i>Coconut</i>	Kayu- manis/ <i>Casia- vera</i>	Cengkeh/ <i>Clove</i>	Tebu/ <i>Sugar- cane</i>	Temba- kau/ <i>Tobac- co</i>	Pala/ <i>Nut- meg</i>
(1)	(2)	(3)	(4)	(5)	(6)	(7)	(8)
01. Pantai Cermin	49	36	504	80	-	1	-
02. Lembah Gumanti	-	-	1 576	-	576	-	-
03. Hiliran Gumanti	465	19	1 053	354	360	10	-
04. Payung Sekaki	276	75	442	75	-	-	25
05. Tigo Lurah	385	720	250	4	15	3	-
06. Lembang Jaya	-	278	390	372	-	-	83
07. Danau Kembar	-	-	151	17	14	-	-
08. Gunung Talang	19	218	2 047	283	-	7	3
09. Bukit Sundi	384	245	130	142	-	-	-
10. IX Koto Sungai Lasi	183	154	276	71	-	-	12
11. K u b u n g	604	522	693	163	26	-	13
12. X Koto Singkarak	100	748	830	1 176	-	-	72
13. Junjung Sirih	-	1 032	300	185	-	-	-
14. X Koto Diatas	319	376	2 715	378	-	-	-
Jumlah /	2009	2 784	4 423	11 357	3 300	991	21
Total	2008	3 068	5 666	9 332	2 547	511	30
	2007	3 024	5 612	9 291	2 516	503	26
	2006	3 068	5 666	9 372	2 547	553	30

Bersambung / To be Continued

Lanjutan Tabel 5. 2. 2
Continued Table 5. 2. 2

Kecamatan / Subdistrict	K o p i/ Coffee	Kapuk/ Kapok	Merica/ Pepper	Kemiri/ Candle- nut	T e h/ T e a	Coklat/ Cocoa	
(1)	(9)	(10)	(11)	(12)	(13)	(14)	
01. Pantai Cermin	2 668	-	-	-	-	39	
02. Lembah Gumanti	250	-	-	-	-	-	
03. Hiliran Gumanti	688	-	-	-	-	75	
04. Payung Sekaki	956	15	5	-	-	315	
05. Tigo Lurah	402	-	-	-	-	15	
06. Lembang Jaya	157	-	-	-	-	120	
07. Danau Kembar	154	-	-	-	42	-	
08. Gunung Talang	378	-	-	-	815	110	
09. Bukit Sundi	320	-	14	-	-	176	
10. IX Koto Sungai Lasi	316	-	-	762	-	252	
11. K u b u n g	658	-	6	180	-	273	
12. X Koto Singkarak	795	247	-	-	-	187	
13. Junjung Sirih	197	15	-	-	-	331	
14. X Koto Diatas	981	45	-	-	-	220	
Jumlah /	2009	8 920	322	25	942	857	2 113
Total	2008	2 725	473	43	1 804	241	222
	2007	2 684	469	41	1 781	239	186
	2006	18 920	394	25	4 950	291	377

Sumber : Dinas Kehutanan & Perkebunan Kabupaten Solok

Source : The Foresties and Estates Service of Solok Regency

Tabel / Table 5.3.1
Luas Kawasan Hutan Menurut Fungsinya
Forest Area by Function

Jenis Hutan / <i>Kind of Forest</i>	L u a s / A r e a (Ha)		Persentase dari Luas Kabupaten/Percentage of <i>Regency Area</i>	
	2008	2009	2008	2009
(1)	(2)	(3)	(4)	(5)
01. Hutan P P A <i>Natural Preserves</i>	43 141	43 141	11.54	11.54
02. Hutan Lindung <i>Protected Forest</i>	133 166	133 166	35.65	35.65
03. Hutan Produksi Terbatas <i>United Production Forest</i>	10 381	10 381	2.78	2.78
04. Hutan Produksi <i>Production Forest</i>	8 193	8 193	2.19	2.19
05. Hutan Produksi yang Dapat Dikonversikan <i>Convertible Production Forest</i>	6 198	6 198	1.66	1.66
06. <i>Lainnya / Others (APL)</i>	172 721	172 721	46.18	46.18
Jumlah / Total	373 800	373 800	100.00	100.00

Sumber : Dinas Kehutanan & Perkebunan Kabupaten Solok

Source : The Foresties and Estates Service of Solok Regency

Tabel / Table 5.3.2
Produksi hasil Hutan Non HPH Menurut Jenisnya per bulan
Monthly Volume Of The Forestry Products Produced By Non HPH Holders By Kind Of Product

Bulan / Month	Kayu Gergajian (m ³)	Log	BBS	Hasil Hutan Lainnya / Others Kinds Of Forestry Product		
				Manau /Strong Ratan (Btg)	Rotan (Ton)	Tabu-Tabu (Btg)
				(5)	(6)	(7)
01. Januari / January	130.3132	-	-	-	-	-
02. Pebruari / February	298.0792	-	-	-	-	-
03. Maret / March	86.3203	-	-	-	-	-
04. April / April	28.4424	-	-	-	-	-
05. Mei / May	89.1848	-	-	-	-	-
06. Juni / June	143.5798	-	-	-	-	-
07. Juli / July	71.7992	-	-	-	-	-
08. Agustus / Augustus	8.7764	-	-	-	-	-
09. September/ September	23.6320	-	-	-	-	-
10. Oktober / October	-	-	-	-	-	-
11. November / November	7.3376	-	-	-	-	-
12. Desember / December	-	-	-	-	-	-
Jumlah / Total	2009	887.46	-	-	-	-
	2008	548.26	981.58	-	-	-
	2007	-	-	-	-	-
	2006	-	-	5 000	11	5 000

Bersambung / To be Continued

Lanjutan Tabel 5.3.2
Continued Table 5.3.2

Bulan / Month	Hasil Hutan Lainnya / Others Kinds Of Forestry Product			
	Sarang Burung Layang / Birds Nest (Kg)	Getah Pinus (Kg)	Kulit Kayu / Tree Bark (Ton)	Damar/ Damar (Kg)
(1)	(7)	(8)	(9)	(10)
01. Januari / January	-	12 858	-	-
02. Pebruari / February	-	12 041	-	-
03. Maret / March	-	12 732	-	-
04. April / April	-	21 280	-	-
05. Mei / May	-	19 540	-	-
06. Juni / June	-	24 671	-	-
07. Juli / July	-	40 168	-	-
08. Agustus / Augustus	-	42 265	-	-
09. September/ September	-	28 006	-	-
10. Oktober / October	-	34 596	-	-
11. November / November	-	34 171	-	-
12. Desember / December	-	17 698	-	-
Jumlah / 2009	-	300 026	-	-
Total 2008	-	73 923	-	-
2007	-	62 686	-	-
2006	-	62 535	-	-

Sumber : Dinas Kehutanan & Perkebunan Kabupaten Solok
Source : The Foresties and Estates Service of Solok Regency

Tabel / Table 5.3.3
Luas Reboisasi Hutan Menurut Kecamatan
Area Of Reforestation by Subdistrict

Kecamatan / Subdistrict	Luas Reboisasi (Ha) Reforestation Area	
	2008	2009
(1)	(2)	(3)
01. Pantai Cermin	-	-
02. Lembah Gumanti	200	-
03. Hiliran Gumanti	100	-
04. Payung Sekaki	300	110
05. Tigo Lurah	100	-
06. Lembang Jaya	100	-
07. Danau Kembar	-	-
08. Gunung Talang	200	-
09. Bukit Sundi	-	-
10. IX Koto Sungai Lasi	200	185
11. K u b u n g	-	-
12. X Koto Singkarak	100	-
13. Junjung Sirih	-	-
14. X Koto Diatas	200	-
Jumlah	1500	295

Sumber : Dinas Kehutanan & Perkebunan Kabupaten Solok
Source : *The Foresties and Estates Service of Solok Regency*

Tabel / Table 5.3.4
Luas Reboisasi yang Berhasil dan Gagal Tahun 2000 / 2001 - 2009
Successful and Failed Area Of Reforestation 2000 / 2001 - 2009

	T a h u n / Y e a r	Luas Reboisasi Reboitation Area (Ha)	Berhasil Success (Ha)	Gagal / Terbakar Failed / Fire (Ha)
	(1)	(2)	(3)	(4)
01.	2 0 0 0 / 2 0 0 1	100	100	-
02.	2 0 0 1	100	100	-
03.	2 0 0 2	200	-	-
04.	2 0 0 3	3 625	3 475	150
05.	2 0 0 4	925	925	-
06.	2 0 0 5	548	545	-
07.	2 0 0 6	125	125	-
08.	2 0 0 7	1 500	-	-
09.	2 0 0 8	1500	1 500	-
10.	2 0 0 9	295	295	-

Sumber : Dinas Kehutanan & Perkebunan Kabupaten Solok
Source : *The Foresties and Estates Service of Solok Regency*

Tabel / Table 5.4.1
Populasi Ternak dan Hasil Ternak Lainnya Menurut Jenisnya Tahun 2007 - 2009
The Population of Livestocks by Its Variety 2007 - 2009

Jenis Ternak / Variety of Poultry	S a t u a n	Tahun / Y e a r s		
		2 0 0 7	2 0 0 8	2 0 0 9
(1)	(3)	(4)	(5)	(6)
1 Sapi	Ekor	45 656	47 817	50 187
2 Kerbau	Ekor	11 489	11 984	12 427
3 Kambing / Domba	Ekor	17 115	18 154	19 325
4 Kuda	Ekor	470	411	392
5 Itik / Unggas lainnya	Ekor	97 216	122 646	131 310
6 Ayam Kampung	Ekor	202 887	228 444	239 656
7 Ayam Ras	Ekor	72 810	116 776	124 459
8 Telur Itik	Kg	533 715.84	673 326.54	720 891.90
9 Telur Ayam Kampung	Kg	129 594.07	145 918.61	153 080.27
10 Telur Ayam Ras	Kg	508 867.71	394 713.45	409 902.15
11 Susu	Liter	76 593.33	79 606.67	82 846.67

Sumber : Dinas Peternakan Kabupaten Solok
Source : Livestock Service Of Solok Regency

Tabel / Table 5.4.2
Populasi Ternak Unggas Menurut Jenis Ternak 2000 - 2009
Population Its Variety of Poultry 2000 - 2009

T a h u n / Y e a r	Jenis Ternak / Variety of Poultry				
	Ayam Ras Petelur/ <i>L a y e r</i>	Ayam Ras Pedaging/ <i>Broiller</i>	Ayam Buras/ <i>Village hen</i>	I t i k / <i>D u c k</i>	P u y u h
	(3)	(4)	(5)	(6)	(7)
2 0 0 0	15 832	40 428	578 513	288 404	-
2 0 0 1	25 999	16 291	409 750	114 277	-
2 0 0 2	29 596	35 259	454 336	123 957	29 823
2 0 0 3	56 762	33 400	440 706	126 296	15 425
2 0 0 4	51 317	20 090	377 789	101 277	12 150
2 0 0 5	47 900	36 886	468 631	114 514	13 350
2 0 0 6	40 725	34 230	300 772	104 272	11 515
2 0 0 7	47 250	18 750	202 887	97 216	3 400
2 0 0 8	51 195	40 440	228 444	122 646	8 500
2 0 0 9	54 800	46 700	239 656	131 310	4 450

Sumber : Dinas Peternakan Kabupaten Solok
Source : *Livestock Service Of Solok Regency*

Tabel / Table 5.4.3
Banyaknya Rumahtangga Pemelihara Ternak Menurut Kecamatan & Jenis Ternak
Number of Households who Cultivate Livestock by Subdistrict and Its Variety

Kecamatan / Subdistrict	Jenis Ternak / Variety of Livestock			
	Sapi / Cattle	Kerbau / Buffalo	Kuda / Horse	Kambing / Goat
(1)	(3)	(4)	(5)	(6)
01. Pantai Cermin	1 500	535	-	679
02. Lembah Gumanti	2 594	1 152	-	225
03. Hiliran Gumanti	1 235	548	9	208
04. Payung Sekaki	445	123	-	136
05. Tigo Lurah	438	134	65	100
06. Lembang Jaya	2 071	415	-	165
07. Danau Kembar	605	74	-	42
08. Gunung Talang	2 051	998	-	558
09. Bukit Sundi	2 087	339	5	519
10. IX Koto Sungai Lasi	690	142	10	146
11. K u b u n g	2 215	188	54	569
12. X Koto Singkarak	1 817	272	3	793
13. Junjung Sirih	951	184	-	192
14. X Koto Diatas	2 124	1 088	38	778
Jumlah /Total	2009	20 823	6 192	184
	2008	20 179	6 005	221
	2007	21 062	5 963	218
	2006	21 285	5 620	292

Sumber : Dinas Peternakan Kabupaten Solok
Source : Livestock Service Of Solok Regency

Tabel / Table 5. 4. 4
Banyaknya Rumahtangga Budidaya Ternak Unggas Menurut Kecamatan & Jenis Ternak
Number of Households who Cultivate Poultry by Subdistrict and Its Variety

Kecamatan / Subdistrict		Jenis Ternak / Variety of Poultry					
		Ayam Ras Petelur L a y e r	Ayam Ras Pedaging Broiller	Ayam Buras Village hen	I t i k / D u c k	P u y u h	
		(1)	(3)	(4)	(5)	(6)	(7)
01.	Pantai Cermin	1	-	3 786	948	...	
02.	Lembah Gumanti	-	1	2 005	567	...	
03.	Hiliran Gumanti	-	1	4 447	1 414	...	
04.	Payung Sekaki	-	-	683	23	...	
05.	Tigo Lurah	-	-	943	153	...	
06.	Lembang Jaya	-	-	1 274	1 158	...	
07.	Danau Kembar	-	-	476	57	...	
08.	Gunung Talang	1	2	1 314	2 875	...	
09.	Bukit Sundi	-	1	1 868	760	...	
10.	IX Koto Sungai Lasi	2	-	293	77	...	
11.	K u b u n g	5	20	1 229	556	...	
12.	X Koto Singkarak	-	-	524	204	...	
13.	Junjung Sirih	-	-	990	94	...	
14.	X Koto Diatas	-	-	524	204	...	
Jumlah /Total		2009	9	25	20 356	9 090	...
		2008	12	26	21 024	9 083	2
		2007	9	6	21 386	7 860	1
		2006	10	13	28 739	8 810	16

Sumber : Dinas Peternakan Kabupaten Solok
Source : Livestock Service Of Solok Regency

Tabel / Table 5. 4. 5
Jumlah Pemotongan Ternak yang Dipotong Didalam & Diluar RPH Menurut Jenis Ternak
Number of Slaughtered Livestock Inside & Outside RPH by Its Variety

Kecamatan / Subdistrict	Jumlah T P H	S a p i / C a t t l e		Kerbau / Buffalo	
		Jantan / M a l e	Betina / F e m a l e	Jantan / M a l e	Betina / F e m a l e
(1)	(2)	(3)	(4)	(5)	(6)
01. Pantai Cermin	-	229	34	6	2
02. Lembah Gumanti	-	425	-	132	-
03. Hiliran Gumanti	-	152	-	72	-
04. Payung Sekaki	-	114	12	27	-
05. Tigo Lurah	-	70	4	11	1
06. Lembang Jaya	-	316	20	53	-
07. Danau Kembar	-	129	-	19	-
08. Gunung Talang	-	636	3	106	-
09. Bukit Sundi	-	401	24	60	-
10. IX Koto Sungai Lasi	-	93	18	23	-
11. K u b u n g	-	505	2	56	-
12. X Koto Singkarak	-	569	75	72	-
13. Junjung Sirih	-	179	22	20	-
14. X Koto Diatas	-	303	36	65	-
<hr/>					
Jumlah /Total	2009	-	4 121	250	722
	2008	-	3 910	265	-
	2007	7	4 110	8	816
	2006	7	3 840	152	249

Sumber : Dinas Peternakan Kabupaten Solok

Source : Livestock Service Of Solok Regency

Note : RPH = Animal Sloughther Home

Tabel / Table 5.4.6
Jumlah Produksi Telur Unggas Menurut Jenisnya
Production of Poultry Egg by Its Variety
(Kg)

T a h u n / Y e a r	Jenis Ternak / <i>Variety of Poultry</i>		
	Ayam Ras/ <i>Layer / Broiller</i>	Ayam Buras/ <i>Village hen</i>	I t i k / <i>D u c k</i>
(1)	(2)	(3)	(4)
2 0 0 0	68 891.5	242 975.4	1 315 122
2 0 0 1	72 336.1	255 124.2	1 380 878
2 0 0 2	183 776.6	190 821.1	565 239
2 0 0 3	361 000.0	190 820.0	575 900
2 0 0 4	369 482.4	238 007.1	571 202
2 0 0 5	517 320.0	554 336.6	714 003
2 0 0 6	809 514.0	378 972.7	588 094
2 0 0 7	508 867.91	129 594.07	533 715.84
2 0 0 8	394 713.00	145 919.00	673 327.00
2 0 0 9	409 902.15	153 080.27	720 891.90

Sumber : Dinas Peternakan Kabupaten Solok
Source : *Livestock Service Of Solok Regency*

Tabel / Table 5.4.7
Jumlah Produksi Daging Menurut Jenis Ternak
Production of Livestock Meat by Its Variety
(Ton)

T a h u n / Y e a r	Jenis Ternak / Variety of Livestock					
	S a p i / C a t t l e	Kerbau / B u f f a l o	K u d a / H o r s e	Kambing / G o a t	A y a m / C h i c k e n	I t i k / D u c k
(1)	(2)	(3)	(4)	(5)	(6)	(7)
2 0 0 0	958.9	60.0	-	142.4	822.9	119.0
2 0 0 1	1 006.9	63.0	-	149.5	864.0	124.9
2 0 0 2	687.0	49.5	-	113.3	671.0	51.1
2 0 0 3	704.4	47.5	-	119.4	1 102.5	52.9
2 0 0 4	872.5	81.9	-	55.9	636.1	32.5
2 0 0 5	881.3	130.3	1.4	43.7	485.6	50.1
2 0 0 6	888.6	172.3	-	59.6	588.9	57.3
2 0 0 7	835.0	181.8	1.1	61.4	350.1	61.2
2 0 0 8	846.5	154.9	1.2	65.1	498.7	77.3
2 0 0 9	847.7	154.5	1.1	71.0	513.1	82.7

Sumber : Dinas Peternakan Kabupaten Solok
Source : Livestock Service Of Solok Regency

Tabel / Table 5. 5. 1
Luas dan Produksi Ikan Menurut jenis Usaha Perikanan
Area of Catching Acreage And Production of Fish by Location of Fish Cultivation

Jenis Usaha Perikanan / <i>Location Of Fish Cultivation</i>		Luas Areal Penangkapan / <i>A r e a</i> (Ha)	Produksi / <i>Production</i> (Ton)
(1)		(2)	(3)
1.	Di Kolam / <i>Water Pond</i>	343.40	380.50
2.	Di Sawah / <i>Paddy field</i>	49.79	48.55
3.	Di Danau / <i>L a k e</i>	10 261.00	89.90
4.	Di Telaga / <i>Small Lake</i>	50.02	.00
5.	Di Sungai / <i>R i v e r</i>	859.26	34.25
6.	Di Rawa / <i>S w a m p</i>	4.00	-
Jumlah /		11 567.47	553.20
Total		11 589.81	528.00
		2007	504.08
		2006	481.02

Sumber : Dinas Pertanian dan Perikanan Kabupaten Solok
Source : *The Agriculture and Fisheries of Solok Regency*

Tabel / Table 5.5.2
Jumlah Produksi Perikanan Darat dan Budidaya Dikolam dan Disawah Menurut Jenisnya
Volume of Production of Freshwater Fish Cultivation In Water Pond And Rice Field
By Kind Of Fish

Jenis Ikan / <i>Kind of Fish</i>	Kolam/ <i>Water Pond</i>		Sawah/ <i>Rice Field</i>		Jumlah / <i>Total</i>		
	Produksi/ <i>Production</i>	Nilai/ <i>Value</i>	Produksi/ <i>Production</i>	Nilai/ <i>Value</i>	Produksi <i>Production</i>	Nilai <i>Value</i>	
	(Ton)	(Rp 000)	(Ton)	(Rp 000)	(Ton)	(Rp 000)	
(1)	(2)	(3)	(4)	(5)	(6)	(7)	
01. Mas / Rayo/ <i>Gold Fish</i>	178.20	-	21.05	326 800	199.25	326 800	
02. T a w a s	-	-	-	-	-	-	
03. Paweh	-	-	-	-	-	-	
04. G a r i n g	-	-	-	-	-	-	
05. Sasau	-	-	-	-	-	-	
06. B i l i h	-	-	-	-	-	-	
07. N i l a	193.30	2 706 200	27.50	385 000	220.80	3 091 200	
08. G u r a m i	2.30	57 500	-	-	2.30	57 500	
09. Turiak	-	-	-	-	-	-	
10. L e l e	6.70	67 000	-	-	6.70	67 000	
11. G a b u s	-	-	-	-	-	-	
12. Ikan Hias	-	-	-	-	-	-	
13. Lainnya	-	-	-	-	-	-	
Jumlah /	2009	380.50	2 830 700	48.55	711 800	429.05	3 542 500
Total /	2008	386.50	5 312 100	43.50	633 000	430.00	5 945 100
	2007	362.00	5 040 000	40.05	620 700	402.05	5 660 700
	2006	358.70	4 671 600	36.60	516 000	395.30	5 187 600

Sumber : Dinas Pertanian dan Perikanan Kabupaten Solok
Source : The Agriculture and Fisheries of Solok Regency

Tabel / Table 5.5.3
Jumlah Produksi Perikanan Darat di Perairan Umum Menurut Jenisnya dan Nilainya
Volume And Value Of Production Of Freshwater Fish Cultivation In Public
Waters By Kind Of Fish

Jenis Ikan / <i>Kind of Fish</i>	Danau / <i>Lake</i>		Sungai / <i>River</i>		Telaga/ <i>Small Lake</i>	
	Produksi/ <i>Production</i>	Nilai/ <i>Value</i>	Produksi/ <i>Production</i>	Nilai/ <i>Value</i>	Produksi/ <i>Production</i>	Nilai/ <i>Value</i>
	(Ton)	(Rp 000)	(Ton)	(Rp 000)	(Ton)	(Rp 000)
(1)	(2)	(3)	(4)	(5)	(6)	(7)
01. Mas / Rayo/ <i>Gold Fish</i>	0	-	2.20	35 200	-	-
02. T a w a s	0	-	3.40	51 000	-	-
03. Paweh	13.40	201 000	1.00	15 000	-	-
04. G a r i n g	0	-	4.80	-	-	-
05. Sasau	8.50	212 500	2.20	55 000	-	-
06. B i l i h	37.00	592 000	2.20	35 200	-	-
07. N i l a	0	-	9.40	-	-	-
08. G u r a m i	0	-	-	-	-	-
09. Turiak	14.50	246 500	1.20	20 400	-	-
10. L e l e	0	-	2.50	-	-	-
11. G a b u s	0	-	5.35	20 000	-	-
12. Ikan Hias	-	-	-	-	-	-
13. Lainnya	7.50	112 500	-	80 250	-	-
Jumlah / 2009	80.90	1 364 500	34.25	312 050	-	-
Total / 2008	78.10	1 428 000	30.50	613 900	-	-
2007	72.50	1 303 500	28.95	589 400	0.58	8 840
2006	63.48	895 305	22.24	294 955	-	-

Bersambung / To be Continued ...

Lanjutan Tabel 5. 5. 3
Continued Table 5. 5. 3

Jenis Ikan / <i>Kind of Fish</i>	Rawa - Rawa/ <i>Swamp</i>		Jumlah / <i>Total</i>	
	Produksi/ <i>Production</i>	Nilai/ <i>Value</i>	Produksi <i>Production</i>	Nilai <i>Value</i>
	(Ton)	(Rp 000)	(Ton)	(Rp 000)
(1)	(8)	(9)	(10)	(11)
01. Mas / Rayo/ <i>Gold Fish</i>	-	-	2	35 200
02. T a w a s	-	-	3	51 000
03. Paweh	-	-	14	216 000
04. G a r i n g	-	-	5	
05. Sasau	-	-	11	267 500
06. B i l i h	-	-	39	627 200
07. N i l a	-	-	9	-
08. G u r a m i	-	-	-	-
09. Turiak	-	-	16	266 900
10. L e l e	-	-	3	-
11. G a b u s	-	-	5	20 000
12. Ikan Hias	-	-	-	-
13. Lainnya	-	-	8	192 750
Jumlah / 2009	-	-	115.15	1 676 550
Total / 2008	-	-	108.60	2 041 900
2007	-	-	102.03	1 901 740
2006	-	-	85.72	1 190 260

Sumber : Dinas Pertanian dan Perikanan Kabupaten Solok
Source : *The Agriculture and Fisheries of Solok Regency*

Tabel / Table 5.5.4
Luas Areal Penangkapan Ikan Darat Pada Budidaya dan Perairan Umum
Menurut Kecamatan (Ha)
Area Of Catching Areage Of Freshwater Fish By Location And Subdistrict

Kecamatan / Subdistrict	B u d i d a y a / Cultivating Place			Perairan Umum / Open Waters			
	Kolam /Wa - ter Pond	Sawah / Paddy field	Danau / Lake	Sungai / River	Telaga/ Small Lake	Rawa Swamp	
(1)	(2)	(3)	(4)	(5)	(6)	(7)	
01. Pantai Cermin	18.35	0.95	-	327.63	1.50	-	
02. Lembah Gumanti	8.75	-	1.40	19.50	3.50	4.00	
03. Hiliran Gumanti	13.70	0.80	-	48.00	-	-	
04. Payung Sekaki	15.30	1.55	-	60.00	0.75	-	
05. Tigo Lurah	10.90	1.43	-	225.00	-	-	
06. Lembang Jaya	29.50	1.25	-	11.75	11.75	-	
07. Danau Kembar	3.25	-	3.25	-	0.25	-	
08. Gunung Talang	48.60	8.85	-	22.00	4.78	-	
09. Bukit Sundi	41.50	10.48	-	20.75	1.00	-	
10. IX Koto Sungai Lasi	14.60	0.67	-	4.00	1.50	-	
11. K u b u n g	64.70	8.66	-	60.00	1.50	-	
12. X Koto Singkarak	54.95	13.70	3.80	25.50	12.35	-	
13. Junjung Sirih	15.80	1.45	1.82	14.50	0.25	-	
14. X Koto Diatas	21.10	0.74	-	20.63	10.89	-	
Jumlah /	2009	361	50.53	10.27	859.26	50.02	4.00
Total /	2008	365	50.53	10.26	859.26	50.02	4.00
	2007	365	50.53	10.26	859.26	50.02	4.00
	2006	365	52.25	10.26	859.26	50.02	16.15

Sumber : Dinas Pertanian dan Perikanan Kabupaten Solok
Source : The Agriculture and Fisheries of Solok Regency

Tabel / Table 5.5.5
Banyaknya Petani Budidaya Ikan Menurut Kecamatan
Number of Freshwater Fisherman by Subdistrict

Kecamatan / Subdistrict	P e n u h / Full Time	Sambilan Utama / Main Part Time	Sambilan Tambahan/ Part Time	Jumlah / Total
(1)	(2)	(3)	(4)	(5)
01. Pantai Cermin	8	77	80	165
02. Lembah Gumanti	6	70	48	124
03. Hiliran Gumanti	10	71	82	163
04. Payung Sekaki	11	55	65	131
05. Tigo Lurah	7	50	55	112
06. Lembang Jaya	5	110	122	237
07. Danau Kembar	17	175	255	447
08. Gunung Talang	10	145	400	555
09. Bukit Sundi	5	163	380	548
10. IX Koto Sungai Lasi	8	22	176	206
11. K u b u n g	14	144	329	487
12. X Koto Singkarak	272	233	521	1026
13. Junjung Sirih	8	77	239	324
14. X Koto Diatas	5	53	118	178
Jumlah /	2009	386	1 445	2 870
Total /	2008	388	1 442	2 865
	2007	386	1 430	2 815
	2006	384	1 428	2 811

Sumber : Dinas Pertanian dan Perikanan Kabupaten Solok

Source : *The Agriculture and Fisheries of Solok Regency*

Tabel / Table 5.5.6
Banyaknya Nelayan Penangkap Ikan di Perairan Umum Menurut Kecamatan
Number of Open Waters Fisherman by Subdistrict

Kecamatan / <i>Subdistrict</i>	P e n u h/ <i>Full Time</i>	Sambilan Utama/ <i>M a i n Part Time</i>	Sambilan Tambahan/ <i>Additional Part Time</i>	Jumlah / <i>Total</i>
(1)	(2)	(3)	(4)	(5)
01. Pantai Cermin	-	-	-	-
02. Lembah Gumanti	35	200	725	962
03. Hiliran Gumanti	-	-	-	-
04. Payung Sekaki	-	-	-	-
05. Tigo Lurah	-	-	-	-
06. Lembang Jaya	-	-	-	-
07. Danau Kembar	85	260	825	1 179
08. Gunung Talang	-	-	-	-
09. Bukit Sundi	-	-	-	-
10. IX Koto Sungai Lasi	-	-	-	-
11. K u b u n g	-	-	-	-
12. X Koto Singkarak	125	280	855	1 263
13. Junjung Sirih	50	285	753	1 092
14. X Koto Diatas	-	-	-	-
<hr/>				
Jumlah /	2009	295	1 025	3 158
Total /	2008	295	1 032	3 158
	2007	295	1 025	3 150
	2006	290	1 019	3 138

Sumber : Dinas Pertanian dan Perikanan Kabupaten Solok
Source : *The Agriculture and Fisheries of Solok Regency*

Tabel / Table 5.5.7
Produksi Benih Ikan Menurut Sumbernya
Production of Fish Seed by Its Source
(Ribuan Ekor)

Kecamatan / Subdistrict	B B I D i n a s	U P R	Perairan Umum Open Water	Jumlah / Total	
(1)	(2)	(3)	(4)	(5)	
01. Pantai Cermin	-	-	-	-	
02. Lembah Gumanti	-	-	-	-	
03. Hiliran Gumanti	-	-	-	-	
04. Payung Sekaki	-	-	-	-	
05. Tigo Lurah	-	-	-	-	
06. Lembang Jaya	-	-	-	-	
07. Danau Kembar	-	-	-	-	
08. Gunung Talang	20 000	3 476 000	-	3 496 000	
09. Bukit Sundi	-	2 050 000	-	2 050 000	
10. IX Koto Sungai Lasi	-	-	-	-	
11. K u b u n g	15 000	3 270 000	-	3 285 000	
12. X Koto Singkarak	-	28 576 000	-	28 576 000	
13. Junjung Sirih	-	-	-	-	
14. X Koto Diatas	-	-	-	-	
Jumlah / Total /	2009 2008 2007 2006	35 000 30 000 20 000 45 000	37 372 000 36 150 000 33 703 690 32 898 971	- - - -	37 407 000 32 167 690 32 167 690 32 943 971

Sumber : Dinas Pertanian dan Perikanan Kabupaten Solok

Source : *The Agriculture and Fisheries of Solok Regency*

Tabel / Table 5. 5. 8
Produksi Benih Ikan Menurut Jenisnya
Production of Fish Seed by Its Kind
(Ribuan Ekor)

Jenis Ikan / <i>Kind of Fish</i>	B B I D i n a s	U P R	Perairan Umum <i>Open Water</i>	Jumlah / <i>Total</i>	
(1)	(2)	(3)	(4)	(5)	
01. Mas / Rayo	10 000	30 626.80	-	40 626.80	
02. T a w a s	-	-	-	-	
03. G u r a m i	-	-	-	-	
04. M u j a i r	-	-	-	-	
05. N i l a	25 000	6 950	-	31 950.00	
06. S e p a t	-	-	-	-	
07. N i l a m	-	-	-	-	
08. G a r i n g	-	-	-	-	
09. L a m p a n	-	-	-	-	
10. L e l e	-	-	-	-	
11. Ikan Hias	-	-	-	-	
Jumlah /	2009	35 000	37 576.80	-	72 576.80
Total /	2008	30 000	34 860.36	-	64 860.36
	2007	20 000	33 703.69	-	53 703.69
	2006	45 000	32 898.97	-	77 898.97

Sumber : Dinas Pertanian dan Perikanan Kabupaten Solok
Source : *The Agriculture and Fisheries of Solok Regency*

Tabel / Table 5.5.9
Jumlah Produksi Ikan Menurut Jenis Pengolahan
Volume of Fish Production by Method Of Processing
(Ton)

Kecamatan / <i>Subdistrict</i>	Jenis Pengolahan / <i>Method Of Processing</i>			
	A s i n/ <i>Salted</i>	T a w a r/ <i>Tasteless</i>	Pengasapan/ <i>Smoked</i>	Goreng
(1)	(2)	(3)	(4)	(5)
01. Pantai Cermin	-	-	-	-
02. Lembah Gumanti	-	-	-	-
03. Hiliran Gumanti	-	-	-	-
04. Payung Sekaki	-	-	-	-
05. Tigo Lurah	-	-	-	-
06. Lembang Jaya	-	-	-	-
07. Danau Kembar	-	-	-	-
08. Gunung Talang	-	-	-	-
09. Bukit Sundi	-	-	-	-
10. IX Koto Sungai Lasi	-	-	-	-
11. K u b u n g	-	-	-	-
12. X Koto Singkarak	-	-	-	-
13. Junjung Sirih	-	-	-	-
14. X Koto Diatas	-	-	-	-
Jumlah / 2009				
Total / 2008				
2007				
2006				
	-	-	-	-
	-	-	1.50	36.50
	-	-	3.65	36.50
	-	-	1.08	2.00

Sumber : Dinas Pertanian dan Perikanan Kabupaten Solok
Source : *The Agriculture and Fisheries of Solok Regency*

Tabel / Table 5. 5. 10
Jumlah Produksi Ikan dari Budidaya Ikan Dikolam dan Sawah
Volume Of Fishwater Fish Production By Location Of Cultivation

Kecamatan / <i>Subdistrict</i>	D i K o l a m / <i>Water Pond</i> (Ton)	D i S a w a h / <i>Paddy Field</i> (Ton)
(1)	(2)	(3)
01. Pantai Cermin	15.25	1.25
02. Lembah Gumanti	8.80	-
03. Hiliran Gumanti	12.50	1.55
04. Payung Sekaki	15.75	1.04
05. Tigo Lurah	8.80	0.55
06. Lembang Jaya	3.25	0.75
07. Danau Kembar	2.25	-
08. Gunung Talang	57.75	6.57
09. Bukit Sundi	37.50	6.32
10. IX Koto Sungai Lasi	13.75	0.45
11. K u b u n g	72.70	9.07
12. X Koto Singkarak	105.50	14.50
13. Junjung Sirih	16.20	1.07
14. X Koto Diatas	13.50	0.43
Jumlah / 2009	383.50	43.55
Total / 2008	375.50	43.50
2007	362.00	40.05
2006	358.70	38.65

Sumber : Dinas Pertanian dan Perikanan Kabupaten Solok
Source : *The Agriculture and Fisheries of Solok Regency*

Tabel / Table 5. 5. 11
Jumlah Produksi Ikan Darat di Perairan Umum Menurut Kecamatan
Volume Of Freshwater Fish Production In Open Waters By Subdistrict
(Ton)

Kecamatan / <i>Subdistrict</i>	D a n a u / <i>L a k e</i>	S u n g a i / <i>R i v e r</i>	T e l a g a / <i>Small Lake</i>	Rawa-Rawa/ <i>Swamp</i>
(1)	(2)	(3)	(4)	(5)
01. Pantai Cermin	-	3.80	-	-
02. Lembah Gumanti	16.65	1.50	-	-
03. Hiliran Gumanti	-	3.60	-	-
04. Payung Sekaki	-	1.90	-	-
05. Tigo Lurah	-	3.70	-	-
06. Lembang Jaya	-	1.45	-	-
07. Danau Kembar	19.75	-	-	-
08. Gunung Talang	-	2.85	-	-
09. Bukit Sundi	-	3.45	-	-
10. IX Koto Sungai Lasi	-	1.75	-	-
11. K u b u n g	-	2.90	-	-
12. X Koto Singkarak	23.95	3.70	-	-
13. Junjung Sirih	20.55	1.75	-	-
14. X Koto Diatas	-	1.90	-	-
Jumlah / 2009	80.90	34.25	-	-
Total / 2008	78.20	30.50	-	-
2007	72.50	28.95	0.58	-
2006	63.48	22.24	-	-

Sumber : Dinas Pertanian dan Perikanan Kabupaten Solok

Source : *The Agriculture and Fisheries of Solok Regency*

Tabel / Table 5. 5. 12
Jumlah Sarana Penangkap Ikan yang Terbuat dari Bahan Bambu, Rotan, Kayu, dan Besi
Menurut Penggunaannya
Number of Fish Catching Tools By Kind Of Tool And Subdistrict

Kecamatan / Subdistrict	L u k a h	T i k a l a k	P a n c i n g	P e r a h u
(1)	(2)	(3)	(4)	(5)
01. Pantai Cermin	100	-	740	-
02. Lembah Gumanti	80	-	173	65
03. Hiliran Gumanti	275	-	526	-
04. Payung Sekaki	115	-	53	-
05. Tigo Lurah	75	-	115	-
06. Lembang Jaya	32	-	85	-
07. Danau Kembar	42	-	1 125	350
08. Gunung Talang	37	-	350	-
09. Bukit Sundi	150	-	940	-
10. IX Koto Sungai Lasi	56	-	65	-
11. K u b u n g	666	-	1 126	-
12. X Koto Singkarak	95	-	106	-
13. Junjung Sirih	90	-	200	126
14. X Koto Diatas	40	-	186	109
Jumlah / 2009	1 853	-	5 790	650
Total / 2008	1 855	-	5 831	650
2007	1 855	-	5 826	648
2006	1 850	-	4 560	442

Sumber : Dinas Pertanian dan Perikanan Kabupaten Solok
Source : *The Agriculture and Fisheries of Solok Regency*

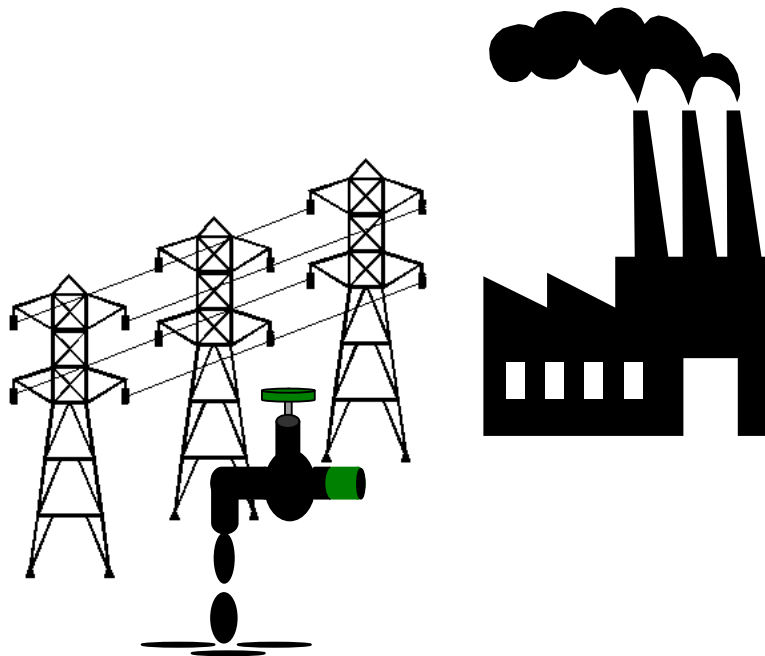
Tabel / Table 5. 5. 13
Jumlah Sarana Penangkap Ikan yang Terbuat dari Bahan Nilon
Menurut Kegunaannya
Number of Fish Catching Tools Made Of Nylon By Kind Of Tool And Subdistrict

Kecamatan / Subdistrict	J a r i n g / N e t	J a l a	T a n g g u k / Scoop-net	
			B e s a r	Kecil
(1)	(2)	(3)	(4)	(5)
01. Pantai Cermin	-	16	32	96
02. Lembah Gumanti	18	8	29	42
03. Hiliran Gumanti	275	285	44	87
04. Payung Sekaki	-	-	42	25
05. Tigo Lurah	-	48	37	30
06. Lembang Jaya	-	-	41	30
07. Danau Kembar	2 580	82	142	145
08. Gunung Talang	23	20	75	102
09. Bukit Sundi	19	20	57	113
10. IX Koto Sungai Lasi	-	-	41	33
11. K u b u n g	56	115	102	303
12. X Koto Singkarak	410	510	212	254
13. Junjung Sirih	250	800	223	274
14. X Koto Diatas	50	52	41	81
Jumlah / 2009 3 681 1 956 1 118 1 615				
Total / 2008 3 663 1 956 1 118 1 615				
2007 3 660 1 956 1 118 1 615				
2006 3 650 1 951 1 115 1 613				

Sumber : Dinas Pertanian dan Perikanan Kabupaten Solok
Source : *The Agriculture and Fisheries of Solok Regency*

BAB VI

INDUSTRI, LISTRIK DAN AIR MINUM



VI. INDUSTRI, LISTRIK DAN AIR MINUM

6.1 Industri

Industri kecil / kerajinan merupakan salah satu sektor andalan yang diharapkan dapat menopang perekonomian Kabupaten Solok. Pada tahun 2009 terjadi penurunan yang sangat signifikan terhadap jumlah industri kecil / kerajinan dan tenaga kerja masing-masing sebesar 90.19 persen dan 69.21 persen.

Pada Tahun 2009, jika ditinjau dari segi nilai produksi industri kecil/ kerajinan, terjadi peningkatan dari 14.67 milyar rupiah tahun 2008 menjadi 18.64 milyar rupiah. Sedangkan dilihat dari jenis industrinya, industri pangan menyumbangkan nilai produksi tertinggi yaitu 9.79 milyar rupiah dengan kontribusi sebesar 52.54 persen.

6.2 Listrik

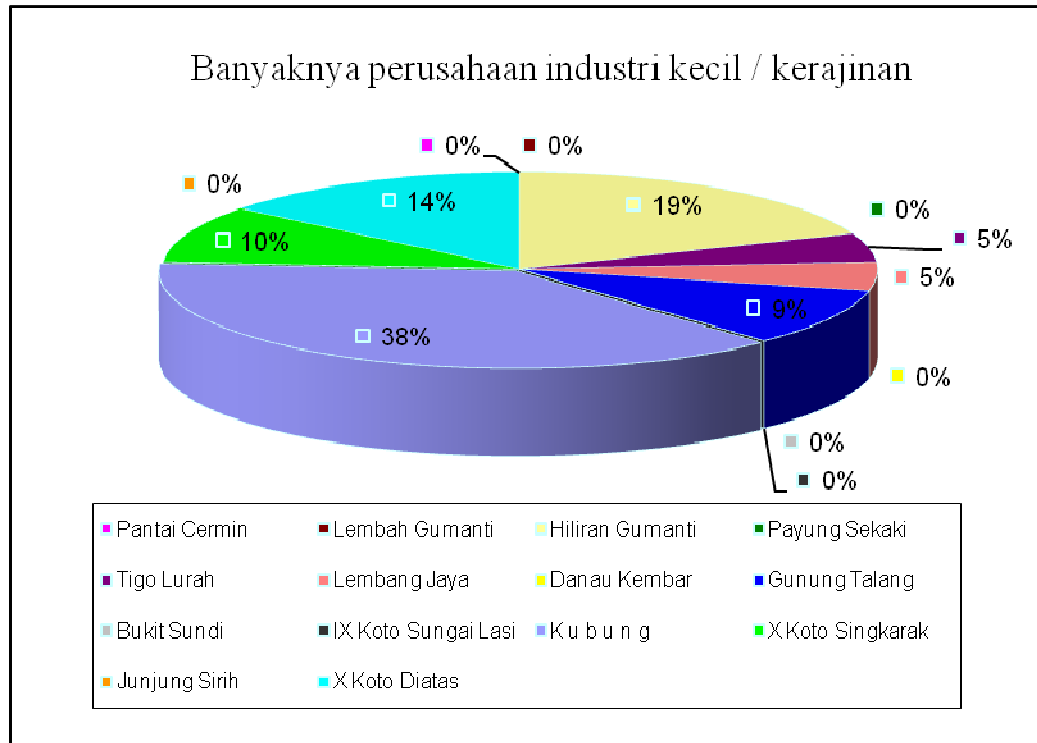
Tuntutan kebutuhan masyarakat terhadap konsumsi energi listrik setiap tahunnya terus menunjukkan peningkatan. Tahun 2008 ini jumlah pelanggan listrik di kabupaten Solok yaitu sebanyak 66 948 pelanggan dimana pelanggan terbanyak adalah rumah tangga sebanyak 62 661 pelanggan atau 93.6 persen, kemudian diikuti pelanggan jenis lainnya B/P yaitu 2 328 pelanggan (3.48%) dan dari jenis sosial sebanyak 1 959 pelanggan (2.93%).

6.3 Air Minum

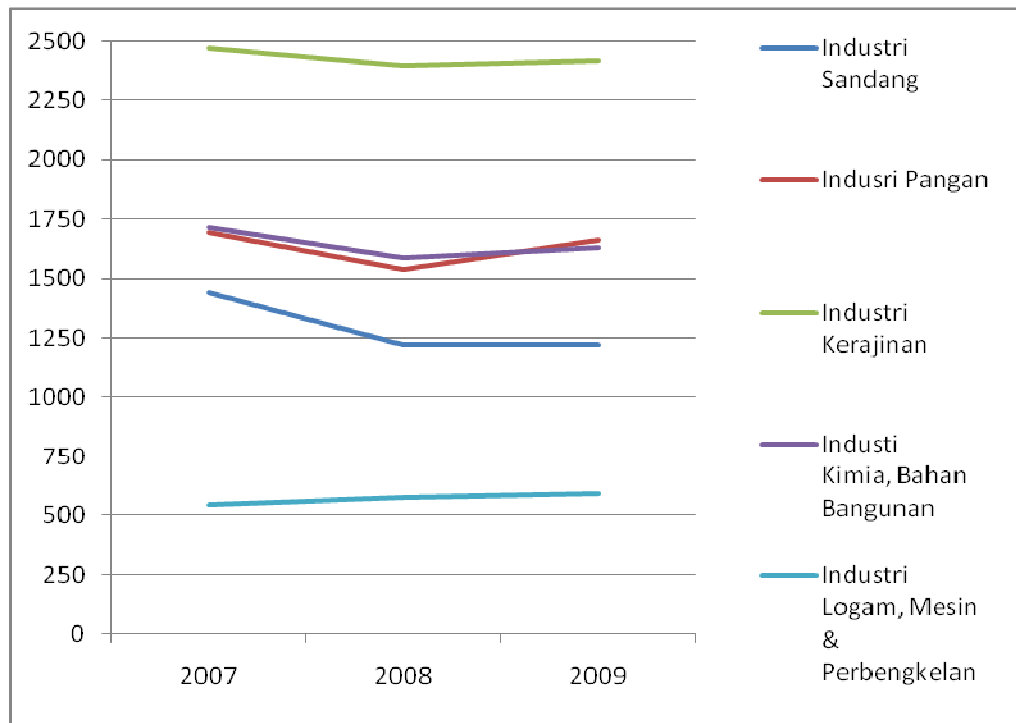
Air bersih merupakan kebutuhan yang sangat vital bagi masyarakat. Apabila air yang dikonsumsi bersih, maka diharapkan kesehatan masyarakat akan terjaga dengan baik.

Banyaknya sambungan air rumah terpasang pada tahun 2009 naik dari 7 281 menjadi 9 296 dari tahun sebelumnya. Juga pada banyaknya pelanggan meningkat dari 7 2610 pada tahun 2008 menjadi 7 905 pada tahun 2009, peningkatan paling besar terjadi pada rumah tangga sebesar 4.07 persen.

Gambar 6.1
Persentase Banyaknya Perusahaan Industri Kecil / Kerajinan
yang Terdaftar pada Tahun 2009
Percentage of Small Scale Industries Registered At 2009



Gambar 6.2
Perkembangan Tenaga Kerja Yang Terserap Pada Industri Kecil / Kerajinan
Tahun 2007 - 2009
Number of Workers Absorbed by Small Scale Industries
2007 – 2009



Tabel / Table 6. 1. 1
Banyaknya Perusahaan Industri Kecil / Kerajinan yang Terdaftar
Pada Dinas Koperasi, Perindustrian dan Perdagangan
Number of Small Scale Industries Registered At Cooperatives, Industry and Trade Service

Kecamatan / Subdistrict		Banyaknya / Number	Tenaga Kerja / Employee
(1)		(2)	
01.	Pantai Cermin	-	-
02.	Lembah Gumanti	-	-
03.	Hiliran Gumanti	4	20
04.	Payung Sekaki	-	-
05.	Tigo Lurah	1	5
06.	Lembang Jaya	1	5
07.	Danau Kembar	-	-
08.	Gunung Talang	2	4
09.	Bukit Sundi	-	-
10.	IX Koto Sungai Lasi	-	-
11.	K u b u n g	8	32
12.	X Koto Singkarak	2	10
13.	Junjung Sirih	-	-
14.	X Koto Diatas	3	17
Jumlah / Total		21	93
		2008	302
		2007	1 984
		2006	1 876

Sumber : Dinas Koperindag Kabupaten Solok

Source : *Cooperatives, Industry and Trade Service of Solok Regency*

Tabel / Table 6.1.2
Jumlah Industri Kecil / Kerajinan
Number of Small Scall Industries
(Unit)

Jenis Industri <i>Kind of Industry</i>	2007	2008	2009
(1)	(2)	(3)	(4)
01. Industri Sandang	106	90	90
02. Indusri Pangan	508	511	554
03. Industri Kerajinan	609	595	597
04. Industi Kimia, Bahan Bangunan	380	379	388
05. Industri Logam, Mesin dan Perbengkelan	124	115	119
J u m l a h	1 727	1 690	1 748

Sumber : Dinas Koperindag Kabupaten Solok

Source : Cooperatives, Industry and Trade Service of Solok Regency

Tabel / Table 6.1.3
Banyaknya Tenaga Kerja yang Terserap Pada Industri Kecil / Kerajinan
Number of Workers Absorbed By Small Scale Industries
(Orang / Person)

Jenis Industri <i>Kind of Industry</i>	2007	2008	2009
(1)	(2)	(3)	(4)
01. Industri Sandang	1 444	1 220	1 223
02. Indusri Pangan	1 693	1 540	1 664
03. Industri Kerajinan	2 468	2 396	2 414
04. Industi Kimia, Bahan Bangunan	1 714	1 587	1 628
05. Industri Logam, Mesin dan Perbengkelan	543	576	592
J u m l a h / T o t a l	7 862	7 319	7 521

Sumber : Dinas Koperindag Kabupaten Solok

Source : Cooperatives, Industry and Trade Service of Solok Regency

Tabel / Table 6. 1. 4
Nilai Produksi Industri Kecil / Kerajinan
Production Value of Small Scale Industries
(Rp. 000)

Jenis Industri <i>Kinds of Industry</i>	2007	2008	2009
(1)	(2)	(3)	(4)
01. Industri Sandang	941 400	939 338	958 125
02. Indusri Pangan	6 123 648	6 623 125	9 793 210
03. Industri Kerajinan	89 209	1 234 665	1 608 145
04. Industi Kimia, Bahan Bangunan	3 824 327	1 549 881	1 705 281
05. Industri Logam, Mesin dan Perbengkelan	83 247	4 325 634	4 573 934
J u m l a h / T o t a l	11 061 831	14 672 643	18 638 695

Sumber : Dinas Koperindag Kabupaten Solok

Source : Cooperatives, Industry and Trade Service of Solok Regency

Tabel / Table 6.1.5
Banyaknya Sentra Industri Kumulatif yang Sudah Dibina Sampai Tahun 2009
Commulative Industrial Centers Developed Until 2009

Jenis Industri <i>Kind of Industry</i>	Nama Sentra/ <i>Centers Name</i>	Unit Usaha / <i>Bussines</i> <i>Unit</i>	Tenaga Kerja <i>Employee</i> (Orang)	Nilai Produksi <i>Production</i> <i>Value</i> (000 Rp.)
(1)	(2)	(3)		(4)
01. Industri Hasil Pertanian , Kehutanan Dan Kimia <i>Agricultural , Forest and Chemical Industry</i>	01. Sirup Markisa	6	19	2 205
	02. Bubuk Kopi	30	133	19 070 600
	03. Pengeringan Ikan	17	36	145 515
	04. Gula Tebu	28	180	87 010
	05. Gula Merah	76	104	131 710
	06. Batu Asahan	5	8	36 200
	07. Batu Aji	5	9	7 560
	08. Kerupuk Ubi	144	264	57 555
	09. Kue Kacang	3	19	792 300
	10. Pengolahan Ubi	-	-	-
	11. Anyaman Perdana	6	73	281 063
	12. Anyaman Bambu	8	17	204 300
	13. Anyaman Rotan	52	82	380 500
	14. Ukiran Kayu	-	-	-
	15. Perabot	108	468	3 733 347
	16. Batu Bata	47	109	908 265
02. Industri Logam, Mesin Elektronika Dan Aneka / <i>Metal, Electricity Machine And Miscellaneous Industry</i>	01. Tilam Kasur	9	21	575 000
	02. Sulaman Terwang	6	43	925 124
	03. Terwang Bordir	16	102	675 540
	04. Sulaman Benang Mas	12	32	210 000
	05. Sutra Alam	-	-	-
	06. Bengkel Las	16	88	588 995
	07. Konveksi	7	41	720 800
Jumlah / Total		2009	601	1 848
		2008	633	1 233
		2007	577	1 150
		2006	259	889
				29 533 589
				25 473 018
				15 433 574
				3 338 876

Sumber : Dinas Koperindag Kabupaten Solok

Source : *Coperatives, Industry and Trade Service of Solok Regency*

Tabel / Table 6.1.6
Banyaknya Unit Usaha dan Tenaga Kerja Pada Industri Kecil / Kerajinan
Menurut Jenis Industri
Number Of Business Units And Workers Of Small Scale Industries By Kind Of Industry

Jenis Industri <i>Kind of Industry</i>		Status Usaha / <i>Legas Status</i>	Unit Usaha / <i>Bussinis Usaha</i>	Tenaga Kerja <i>Employers</i> (Orang)
(1)		(2)	(3)	(4)
01. Industri Sandang		a. F o r m a l	18	66
		b. Non Formal	72	1 177
02. Indusri Pangan		a. F o r m a l	104	489
		b. Non Formal	450	1 162
03. Industri Kerajinan		a. F o r m a l	25	89
		b. Non Formal	586	2 324
04. Industi Kimia, Bahan Bangunan		a. F o r m a l	143	699
		b. Non Formal	245	929
05. Industri Logam, Mesin dan Perbengkelan		a. F o r m a l	88	527
		b. Non Formal	31	65
Jumlah /Total	2009	a. F o r m a l	378	1 870
		b. Non Formal	1 384	5 657
	2008	a. F o r m a l	343	1755
		b. Non Formal	1347	5564
	2007	a. F o r m a l	20	45
		b. Non Formal	156	252

Sumber : Dinas Koperindag Kabupaten Solok

Source : Cooperatives, Industry and Trade Service of Solok Regency

Tabel / Table 6. 1. 7
Banyaknya Nilai Investasi, Produksi dan Bahan Baku Pada Industri Kecil / Kerajinan
Menurut Jenis Industri / Value Of Investment , Production
And Raw Materials Of Small Scale Industries By Kind Of Industry (000 Rp.)

Jenis Industri <i>Kinds of Industry</i>	Status Usaha/ <i>Legas Status</i>	Investasi / <i>Invesment</i>	Produksi / <i>Production</i>	Bahan Baku <i>Materials</i>
(1)	(2)	(3)	(4)	(5)
01. Industri Sandang	a. F o r m a l	166 923	488 083	299 240
	b. Non Formal	88 690	470 042	371 447
02. Indusri Pangan	a. F o r m a l	3 318 104	6 494 510	3 645 591
	b. Non Formal	402 239	3 298 700	2 230 335
03. Industri Kerajinan	a. F o r m a l	359 598	1 024 125	886 887
	b. Non Formal	201 971	584 020	238 812
04. Industi Kimia, Bahan Bangunan	a. F o r m a l	2 695 999	1 324 989	3 343 183
	b. Non Formal	238 715	380 292	481 118
05. Industri Logam, Mesin dan Perbengkelan	a. F o r m a l	1 981 231	4 169 187	2 976 906
	b. Non Formal	71 102	404 747	124 847
<hr/>				
Jumlah /Total 2009	a. F o r m a l	8 521 855	13 500 894	11 151 807
	b. Non Formal	1 002 717	5 137 801	3 446 559
2008	a. F o r m a l	6 459 080	11 388 644	9 023 153
	b. Non Formal	567 717	3 283 999	1 743 950
2007	a. F o r m a l	68 100	5 126 000	1 104 700
	b. Non Formal	65 020	1 892 000	1 378 900

Sumber : Dinas Koperindag Kabupaten Solok

Source : Coperatives, Industry and Trade Service of Solok Regency

Tabel / Table 6. 2. 1
Listrik yang Dibangkitkan, Dibeli, Dijual, dan Hilang pada PT PLN Cabang Solok
Electricity that has been generated, bought, sold, and lost at PLN of Solok
(Kwh)

Lokasi / <i>Location</i>	Listrik yang / <i>Electricity that has been</i>			
	Dibangkitkan/ <i>Generated</i>	Dibeli / <i>Bought</i>	Dijual / <i>Sold</i>	Hilang / <i>Lost</i>
(1)	(2)	(3)	(4)	(5)
01. Rayon Solok	-	-	-	-
02. Ranting Kayu Aro	-	-	-	-
03. Ranting Singkarak	-	-	-	-
04. Ranting Silungkang	-	-	-	-
Jumlah / Total				
2009	-	-	-	-
2008	94 859 860	-	78 357 236	6 499 624

Sumber : PT. PLN (Persero) Wilayah III Cabang Solok
Source : State Electric Enterprise Of Region III Solok

Tabel / Table 6. 2. 2
Nilai dari Penjualan Listrik, Listrik yang Hilang, dan Pembelian Listrik dari Luar PLN
Value Sale of Electricity, Lost Electricity, and Purchasing of Electricity from outside PLN
(Rp)

Lokasi / <i>Location</i>	Nilai dari Penjualan Listrik / <i>Value Sale of Electricity</i>	Nilai dari Listrik yang Hilang / <i>Value of Lost Electricity</i>	Nilai Pembelian Listrik dari Luar PLN / <i>Purchasing of Electricity from outside PLN</i>
(1)	(2)	(3)	(4)
01. Rayon Solok	4 092 252 620	5 266 053 220	-
02. Ranting Kayu Aro	1 387 520 785	-	-
03. Ranting Singkarak	608 568 775	-	-
04. Ranting Silungkang	617 315 585	1 225 967 670	-
<hr/>			
Jumlah /	2009	6 705 657 765	6 492 020 890
Total	2008	46 836 309 110	3 830 581 224
			0
			-

Sumber : PT. PLN (Persero) Wilayah III Cabang Solok
Source : *State Electric Enterprise Of Region III Solok*

Tabel / Table 6. 2. 3
Banyaknya Pelanggan Listrik Menurut Jenis Langganan Pada PLN Cabang Solok
Number of Subscribers By Type Of Subscriber At PLN Of Region III Solok
(Pelanggan)

Lokasi / <i>Location</i>		Rumah tangga / <i>House</i> <i>hold</i>	Sosial / <i>Social</i>	Industri / <i>Industry</i>	Lainnya B/P <i>Others</i>
(1)		(2)	(3)	(4)	(5)
01. Rayon Solok		20 023	260	-	479
02. Ranting Kayu Aro		21 817	852	-	812
03. Ranting Singkarak		12 176	500	-	339
04. Ranting Silungkang		8 645	347	-	698
Jumlah / Total		2009 62 661	1 959	0	2 328
		2008 61 220	2 153	7	4 103

Sumber : PT. PLN (Persero) Wilayah III Cabang Solok
Source : *State Electric Enterprise Of Region III Solok*

Tabel / Table 6. 2. 4
Rata-rata Pemakaian Listrik Menurut Jenis Langganan Pada PLN Cabang Solok
Mean Usage of Electricity By Type Of Subscriber At PLN Of Region III Solok
(Kwh)

Lokasi / <i>Location</i>	Rumah tangga / <i>House hold</i>	Sosial / <i>Social</i>	Industri / <i>Industry</i>	Lainnya B/P <i>Others</i>	Bisnis / <i>Business Entities</i>
(1)	(2)	(3)	(4)	(5)	(6)
01. Rayon Solok	88	97	-	-	2 301
02. Ranting Kayu Aro	79	99	-	-	312
03. Ranting Singkarak	63	75	-	-	310
04. Ranting Silungkang	80	84	-	-	-
Jumlah / <i>Total</i>	2009 310	355	0	0	2 923
	2008 333	79 130	21 491	7 214	243

Sumber : PT. PLN (Persero) Wilayah III Cabang Solok
Source : *State Electric Enterprise Of Region III Solok*

Tabel / Table 6.3.1
Banyaknya Sambungan Rumah dan Kran Umum di Perusahaan Daerah Air Minum
Number Of Water Connecting Houses And Public Cranes in PDAM Of Solok Regency

U n i t / <i>U n i t</i>	Sambungan Rumah/ <i>House</i> <i>Connection</i>			Kran Umum/ <i>Public Crane</i> (Sambungan Tidak Langsung)			
	Terpasang/ <i>Installed</i>	Aktif/ <i>Active</i>	Non Aktive / <i>Non Active /</i>	Terpasang/ <i>Installed</i>	Aktif/ <i>Active</i>	Non Aktive / <i>Non Active</i>	
	(1)	(2)	(3)	(4)	(5)	(6)	(7)
01. Alahan Panjang	684	351	333	28	2	26	
02. Cupak	1 051	882	169	6	6	-	
03. Muara Panas	3 171	2 706	465	14	14	-	
04. Pusat	1 802	1 631	171	10	10	-	
05. Bukit Sileh	254	76	178	5	1	4	
06. Koto Sani	725	671	54	10	4	6	
07. Sulit Air	268	77	191	-	-	-	
08. Surian	182	152	30	1	1	-	
09. Kayu Aro	639	561	78	1	1	-	
10. Sirukam	52	49	3	-	-	-	
11. Talang	468	351	117	-	-	-	
Jumlah/ <i>Total</i>	2009	9 296	7 507	1 789	75	39	36
	2008	7 281	7 219	-	2	2	-
	2007	9 229	7 387	1 852	161	39	122
	2006	8 870	6 931	1 939	232	45	187

Sumber : Perusahaan Daerah Air Minum Kabupaten Solok
Source : PDAM of Solok Regency

Tabel / Table 6.3.2
Banyaknya Pelanggan Perusahaan Air Minum Menurut Jenis Pelayanan
Number of Subscribers OF PDAM By Type Of Subscriber

U n i t / U n i t	Jenis Pelayanan / <i>Category of Subscriber</i>					Jumlah/ <i>Total</i>
	Rumah Tangga/ <i>Household</i>	Niaga/ <i>Corpo- ration</i>	Sosial/ <i>Social</i>	Kran/ Crane	Kantor/ <i>Govern- ment</i>	
(1)	(2)	(3)	(4)	(5)	(6)	(7)
01. Alahan Panjang	351	4	8	2	17	382
02. Cupak	882	2	6	6	17	913
03. Muara Panas	2 706	4	35	14	41	2 800
04. Pusat	1 631	11	22	10	50	1 724
05. Bukit Sileh	78	-	1	1	3	83
06. Koto Sani	671	2	14	4	20	711
07. Sulit Air	77	-	1	-	1	79
08. Surian	152	-	6	1	9	168
09. Kayu Aro	561	4	12	1	36	614
10. Sirukam	52	1	2	-	6	61
11. Talang	352	-	8	-	10	370
Jumlah/ <i>Total</i>	2009	7 513	28	115	39	7 905
	2008	7 219	28	117	41	7 610
	2007	6 995	33	116	42	7 387
	2006	6 624	25	105	93	6 981

Sumber : Perusahaan Daerah Air Minum Kabupaten Solok
Source : PDAM of Solok Regency

Tabel / Table 6.3.3
Kapasitas Produksi dan Sumber Air Minum yang Dipakai PDAM
Water Producing Capacity And Sources of Clean Water Of PDAM

		Kapasitas Produksi Air	
U n i t / U n i t		Minum Terpasang / Installed Capacity (Liter/detik) / Ets/Second	Sumber Air/ Water Source
(1)		(2)	(3)
01. Alahan Panjang		-	-
02. Cupak		-	-
03. Muara Panas		-	-
04. Pusat		-	-
05. Bukit Sileh		-	-
06. Koto Sani		-	-
07. Sulit Air		-	-
08. Surian		-	-
09. Kayu Aro		-	-
10. Sirukam		-	-
11. Talang		-	-
Jumlah/	2009	-	-
Total	2008	-	-
	2007	165.0	-
	2006	165.0	-

Sumber : Perusahaan Daerah Air Minum Kabupaten Solok
Source : PDAM of Solok Regency

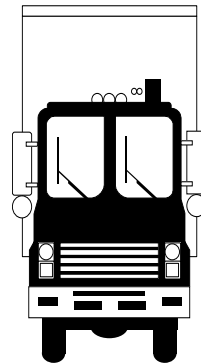
Tabel / Table 6.3.4
Banyaknya Pelanggan, Volume dan Nilai Air Minum yang Disalurkan Oleh
Perusahaan Daerah Air Minum
Number of Subscribers , Volume, and Value of Water Distributed by PDAM

Jenis Pelanggan / <i>Type of Customers</i>	Banyaknya Pelanggan/ <i>Number of Subscribers</i>	V o l u m e/ <i>V o l u m e</i> (m ³)	N i l a i/ <i>V a l u e</i> (000 Rp)
(1)	(2)	(3)	(4)
01. Rumah tangga / <i>Household</i>	7 513	1 485 512	2 091 798.65
02. N i a g a / <i>Business</i>	28	28 772	68 476.30
03. S o s i a l / <i>S o c i a l</i>	115	69 207	87 083.20
04. Kran Umum / <i>Public Crane</i>	40	25 526	19 133.30
05. K a n t o r / <i>Office</i>	210	125 009	244 644.95
06. Lainnya (Tangki) / <i>Others</i>	-	6 452	194 520.00
<hr/>			
Jumlah/	2009	7 906	1 740 478
<i>Total</i>	2008	7 602	175 939
	2007	7 387	1 420 043
	2006	6 981	112 970
			229 030.00

Sumber : Perusahaan Daerah Air Minum Kabupaten Solok
Source : PDAM of Solok Regency

BAB VII

PENGANGKUTAN, PARIWISATA, POS DAN TELEKOMUNIKASI



VII. PERHUBUNGAN, PARIWISATA, DAN KOMUNIKASI

7.1 Perhubungan

Total panjang jalan di Kabupaten Solok sampai akhir tahun 2009 berjumlah 1 421.63 km, dengan rinci menurut status jalan, jalan nasional 66.21 km, jalan propinsi 118.09 km dan jalan kabupaten 1 237.33 km. Jika dilihat dari kondisi jalan, terdapat peningkatan jalan berkualitas baik sebesar 12.3 persen dari tahun lalu. Sedangkan jalan berkualitas sedang, jalan berkualitas rusak dan jalan dalam kondisi rusak berat mengalami penurunan 5.83 persen, 22.68 persen dan 2.7 persen dari tahun 2008.

7.2 Pengangkutan

Dibanding tahun 2008, jumlah kendaraan bermotor di Kabupaten Solok pada tahun 2009 mengalami kenaikan sebesar 7.2 persen. Jumlah kendaraan bermotor yang menyumbang kontribusi terbesar yaitu truck, sebesar 49.14 persen.

7.3 Pos Indonesia

Setelah melalui masa-masa sulit dengan adanya sarana komunikasi alternatif, PT. Pos Indonesia secara perlahan namun pasti kembali bangkit. Hal ini terlihat pada peningkatan penggunaan jasa pos oleh masyarakat, baik berupa pengiriman surat tercatat ataupun yang berbentuk pengiriman paket pos.

Tahun 2009 pengiriman paket pos mengalami kenaikan dari 2 441 buah menjadi 2 985 buah. Sedangkan pada penerimaan paket pos mengalami penurunan dari 3 673 buah menjadi 3 450 buah.

7.4 Telekomunikasi

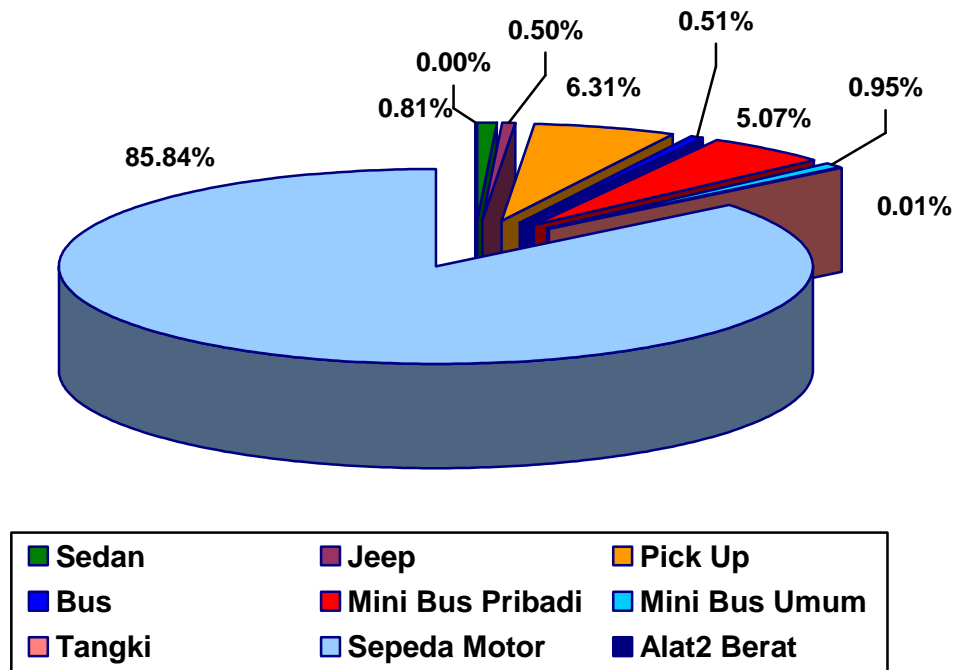
Sampai akhir tahun 2009 tersedia 8 600 satuan sambungan telepon dan 6 937 pelanggan. Pelanggan yang terbanyak ada pada STO Solok yaitu 4 290, dengan kontribusi 61.84 persen dari seluruh pelanggan di Kabupaten Solok.

7.5 Pariwisata

Kabupaten Solok sangat beruntung memiliki pesona alam yang tidak dimiliki daerah lain seperti pesona danau Diatas dan danau Dibawah, danau Singkarak dan hamparan hijau kebun teh di kawasan Kecamatan Gunung Talang serta banyak lainnya. Keunggulan komparatif di bidang pariwisata ini harus mampu dikelola dengan sebaik-baiknya untuk mendatangkan sebanyak mungkin wisatawan ke Kabupaten Solok. Pada gilirannya diharapkan dengan peningkatan kunjungan wisatawan akan mampu menggerakkan perekonomian dan meningkatkan pendapatan masyarakat.

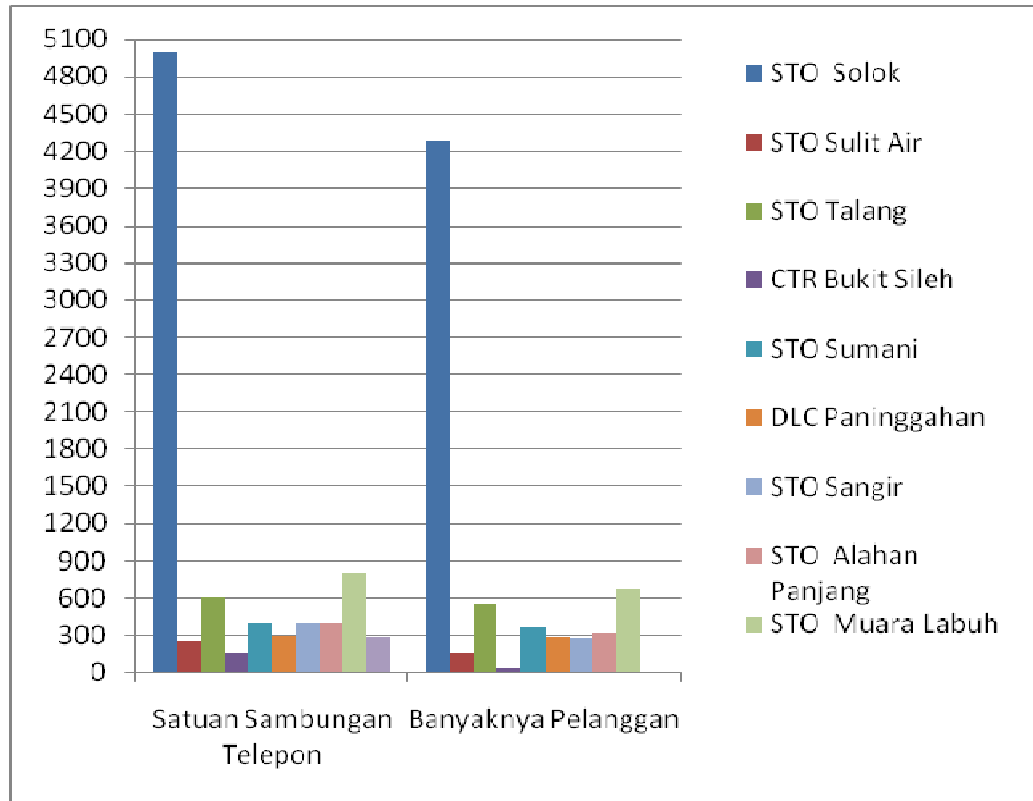
Gambar 7.1

Banyaknya Kendaraan Bermotor Menurut Jenis Pada Samsat Solok
Number of Vehicles Registeres At Solok Samsat by Kind Of Vehicle
2009



Gambar 7.2

Banyaknya Satuan Sambungan Telepon di Kabupaten Solok
*Number of Telephone Connection Units In Solok Regency By
 Telecommunication Office*



Tabel / Table 7. 1. 1
Panjang Jalan Menurut Jenis Permukaannya dan Status Pemerintahan yang Berwenang
Length Of Road By Classification Of Its Surface And Status of The Authoritative
Government (Km)

Klasifikasi/ <i>Classification</i>	Status Pemerintahan yang Berwenang / <i>Status of The Authoritative</i>			Jumlah / <i>Total</i>	
	Nasional / <i>National</i>	Propinsi / <i>Province</i>	Kabupaten / <i>Regency</i>		
(1)	(2)	(3)	(4)	(5)	
01. Aspal / <i>Asphalted</i>	66.21	118.09	645.06	829.36	
02. Kerikil / <i>Gravel</i>	0	0	130.98	130.98	
03. Tanah / <i>Undescription</i>	0	0	461.29	461.29	
04. Lainnya / <i>Others</i>	0	0	0	0	
Jumlah / <i>Total</i>	2009	66.21	118.09	1 237.33	1 421.63
	2008	66.21	118.09	1 237.33	1 421.63
	2007	66.21	118.09	1 237.33	1 421.63
	2006	66.21	118.09	1 237.33	1 421.63

Sumber : Dinas PU Kabupaten Solok
Source : *Public Work Service of Solok Regency*

Tabel / Table 7.1.2
Panjang Jalan Menurut Kondisi Jalan dan Status Pemerintahan yang Berwenang
Length Of Road By Classification of Its Condition And Status Of The Authoritative
Government (Km)

Kondisi / Condition	Status Pemerintahan yang Berwenang / Status of The Authoritative			Jumlah / Total	
	Nasional / National	Propinsi / Province	Kabupaten / Regency		
(1)	(2)	(3)	(4)	(5)	
01. Baik / Good	66.21	0	492.46	558.67	
02. Sedang / Moderate	0	103.09	217.13	320.22	
03. Rusak / Damaged	0	15.00	84.18	99.18	
04. Rusak Berat Heavily Damaged	0	0	443.56	443.56	
Jumlah / Total	2008	66.21	118.09	1 237.33	1 421.63
	2007	66.21	118.09	1 237.33	1 421.63
	2006	66.21	118.09	1 237.33	1 421.63
	2005	66.21	118.04	1 243.46	1 427.71

Sumber : Dinas PU Kabupaten Solok
Source : Public Work Service of Solok Regency

Tabel / Table 7.1.3
Panjang Jalan Menurut Kelas dan Status Pemerintahan yang Berwenang
The Length of the Road By Class and Supervision
(Km)

K e l a s / C l a s s	Status Pemerintahan yang Berwenang / <i>Status of The Authoritative</i>			Jumlah / <i>Total</i>	
	Nasional / <i>National</i>	Propinsi / <i>Province</i>	Kabupaten / <i>Regency</i>		
	(1)	(2)	(3)		(4)
01. Kelas I/ <i>Class I</i>	0	0	0	0	
02. Kelas II/ <i>Class II</i>	0	0	0	0	
03. Kelas III/ <i>Class III</i>	0	0	0	0	
04. Kelas III A/ <i>Class IIIA</i>	66.21	118.09	0	184.30	
05. Kelas IV/ <i>Class IV</i>			1 237.33	1237.33	
06. Kelas V / <i>Class V</i>	0	0	0	0	
07. Kelas yang Tidak Diperinci / <i>Not Classified</i>	0	0	0	0	
Jumlah / <i>Total</i>	2008	66.21	118.09	1 237.33	1 421.63
	2007	66.21	118.09	1 237.33	1 421.63
	2006	66.21	118.09	1 237.33	1 421.63
	2005	66.21	118.04	1 243.46	1 427.71

Sumber : Dinas PU Kabupaten Solok
Source : *Public Work Service of Solok Regency*

Tabel / Table 7.1.4
Perkembangan Ruas Jalan Kabupaten Solok Menurut Kecamatan
The Development of the Road at Solok Regency By Subdistrict

Kecamatan / Subdistrict	Jumlah Ruas Jalan	Panjang Jalan (Km)	Jenis Permukaan Jalan/ Type of Surface		
			Aspal (Km)	Kerikil (Km)	Tanah (Km)
(1)	(2)	(3)	(4)	(5)	(6)
01. Pantai Cermin	15	46.35	27.47	8.75	10.13
02. Lembah Gumanti	16	98.80	38.67	1.58	58.55
03. Hiliran Gumanti	14	143.50	35.07	8.56	98.87
04. Payung Sekaki	11	85.80	57.34	10.46	18.00
05. Tigo Lurah	14	179.10	20.90	28.55	129.65
06. Lembang Jaya	18	68.20	44.15	8.91	15.14
07. Danau Kembar	9	45.20	24.99	12.21	8.00
08. Gunung Talang	29	119.73	74.84	16.59	23.30
09. Bukit Sundi	12	45.95	43.13	2.82	-
10. IX Koto Sungai Lasi	12	43.10	29.98	1.60	11.52
11. K u b u n g	30	88.50	68.38	14.96	5.16
12. X Koto Singkarak	24	114.40	82.44	5.11	26.85
13. Junjung Sirih	3	18.90	11.87	1.03	6.00
14. X Koto Diatas	26	139.80	84.83	9.85	45.12
Jumlah / Total	2009	233	1 237.33	644.06	130.98
	2008	233	1 237.33	638.91	133.90
	2007	233	1 237.33	628.35	137.06
	2006	233	1 237.33	617.52	143.42

Sumber : Dinas PU Kabupaten Solok
Source : Public Work Service of Solok Regency

Tabel / Table 7.1.5
Banyaknya Jembatan Pada Jalan Kabupaten Menurut Kecamatan
Number Of Bridges At Regency Road By Subdistrict

Kecamatan / Subdistrict		Jumlah Jembatan / Number of Bridges (buah)	Panjang Jembatan / Length of Bridge (Meter)
(1)		(2)	(3)
01.	Pantai Cermin	5	54.90
02.	Lembah Gumanti	22	118.1
03.	Hiliran Gumanti	24	404.40
04.	Payung Sekaki	10	88.00
05.	Tigo Lurah	11	125.7
06.	Lembang Jaya	13	89.60
07.	Danau Kembar	2	7.40
08.	Gunung Talang	20	183.55
09.	Bukit Sundi	13	185.50
10.	IX Koto Sungai Lasi	25	212.70
11.	K u b u n g	26	251.35
12.	X Koto Singkarak	16	240.1
13.	Junjung Sirih	4	61.5
14.	X Koto Diatas	30	223.8
Jumlah /		221	2 246.60
Total		221	2 249.60
		2007	1 777.50
		2006	1 777.50

Sumber : Dinas PU Kabupaten Solok

Source : Public Work Service of Solok Regency

Tabel / Table 7. 1. 6
Banyaknya Kendaraan Bermotor Menurut Jenis yang Terdaftar
Pada Samsat Solok
Number of Vehicles Registeres At Solok SAMSAT by KindOf Vehicle

Jenis Kendaraan / Type of Vehicle	Banyaknya / Number (Buah)	
	2008	2009
(1)	(2)	(3)
01. Sedan	186	263
02. Jeep	109	163
03. Pick Up / Truck	1 816	2 043
04. Bus / Mikro Bus	173	165
05. Starwagon / Mini Bus Pribadi / Personal Small Bus	1 491	1 641
06. Oplet / Mini Bus Umum Public Small Bus	322	309
07. Tangki / Tank	3	3
08. Sepeda Motor / Motor Bike	16 101	27 798
09. Alat - Alat Berat / Heavy Equipment	-	-
Jumlah	20 201	32 385

Sumber : Kantor Samsat Solok
Source : At Samsat Solok

Tabel / Table 7.1.7
Data Jumlah Kendaraan menurut jenis di Kabupaten Solok

Kecamatan / Subdistrict	Penumpang Umum	Bus / Mini Bus		Truk		Sepeda Motor / Ojek	
		Umum	Tidak Umum & Dinas	Umum	Tidak Umum & Dinas		
(1)		(2)	(3)	(4)	(5)	(6)	
01. Pantai Cermin	-	-	-	1	27	-	
02. Lembah Gumanti	48	-	48	21	300	-	
03. Hiliran Gumanti	-	-	-	1	20	-	
04. Payung Sekaki	1	1	-	-	39	-	
05. Tigo Lurah	-	-	-	1	8	-	
06. Lembang Jaya	33	11	23	5	180	-	
07. Danau Kembar	10	10	-	6	80	-	
08. Gunung Talang	138	93	45	8	249	9	
09. Bukit Sundi	52	52	-	2	79	-	
10. IX Koto Sungai Lasi	33	33	-	3	50	-	
11. K u b u n g	141	141	-	36	308	3	
12. X Koto Singkarak	151	80	71	8	182	2	
13. Junjung Sirih	13	13	-	20	77	-	
14. X Koto Diatas	19	19	-	3	62	-	
Jumlah / Total	2009 2008	639 1 728	453 -	187 -	115 2 272	1661 -	14 1 158

Sumber : Dinas Perhubungan, Komunikasi dan Informatika

Source : *Transportation, Communication, and information Service*

Tabel / Table 7.2.1
Jumlah Kendaraan Bermotor yang Terdaftar untuk Wilayah Kabupaten Solok
Number of Registered Motor Vehicles in Solok Regency

Jenis Kendaraan / <i>Kind of Vehicles</i>	Jumlah / <i>Number of</i>	
	2008	2009
(1)	(2)	
01. Sedan	0	0
02. Jeep	0	0
03. Pick Up	1 679	1 810
04. Truck	2 485	2 635
05. Bus / Mikro Bus	272	321
06. Starwagon / Mini Bus Pribadi / <i>Personal Small Bus</i>	14	15
07. Oplet	18	22
08. Mini Bus Umum <i>Public Small Bus</i>	514	519
09. Tangki / <i>Tank</i>	20	40
10. Sepeda Motor / <i>Motor Bike</i>	0	0
11. Alat - Alat Berat / <i>Heavy Equipment</i>	0	0
<hr/>		
Jumlah /Total	2009	5 002
	2007	20 743
	2006	18 766

Sumber : Dinas Perhubungan, Komunikasi dan Informatika
Source : *Transportation, Communication, and information Service*

Tabel / Table 7.2.2
Banyaknya Kendaraan Roda 4 yang Membayar Pajak dan SW Jasa Raharja
Untuk Wilayah Kabupaten Solok
Number of Cars that Pay Tax and Jasa Raharja Insurance in Solok Regency

Bulan / Month	Jumlah Kendaraan	Realisasi PKB (Rp.)
(1)	(2)	(3)
01. Januari / January	312	242 733 525
02. Februari / February	270	231 236 050
03. Maret / March	322	225 966 725
04. April / April	318	256 107 150
05. Mei / May	373	272 670 775
06. Juni / June	353	250 741 200
07. Juli / July	347	255 954 900
08. Agustus / Augustus	388	300 827 850
09. September / September	286	195 662 075
10. Oktober / October	309	235 200 475
11. November / November	300	212 249 500
12. Desember / December	361	294 618 350
Jumlah / Total	2009	3 939
	2008	4 100
	2007	4 114
	2006	3 905

Sumber : Kantor Samsat Solok
Source : At Samsat Solok

Tabel / Table 7.2.3
Banyaknya Kendaraan Roda 2 yang Membayar Pajak dan SW Jasa Raharja
Untuk Wilayah Kabupaten Solok
Number of Motor Cycles that Pay Tax and Jasa Raharja Insurance in Solok Regency

Bulan / Month	Jumlah Kendaraan	Realisasi PKB (Rp.)
(1)	(2)	(3)
01. Januari/January	1 219	161 232 925
02. Februari/February	1 079	141 923 550
03. Maret/March	1 340	182 763 450
04. April/April	1 157	151 015 550
05. Mei/May	1 306	168 250 525
06. Juni/June	1 354	179 000 475
07. Juli/July	1 435	190 066 025
08. Agustus/Augustus	1 753	242 930 825
09. September / September	1 285	166 540 950
10. Oktober/October	1 128	145 698 250
11. November/ November	1 197	164 408 475
12. Desember/ December	1 219	164 782 700
Jumlah /Total	2009	15 472
	2008	16 101
	2007	15 745
	2006	14 039
		2 058 613 700
		2 089 058 375
		1 986 983 900
		1 690 968 475

Sumber : Kantor Samsat Solok

Source : At Samsat Solok

Tabel / Table 7.2.4
Banyaknya Pemasukan BBNKB Roda 4 per Bulan
Untuk Wilayah Kabupaten Solok
Amount of Insurance Fee for Conversion of Vehicle Ownership
for Cars by month at Solok Regency

Bulan / Month	Jumlah Kendaraan	Realisasi PKB (Rp.)
(1)	(2)	(3)
01. Januari / January	43	19 835 000
02. Februari / February	40	31 848 500
03. Maret / March	59	26 079 900
04. April / April	41	21762550
05. Mei / May	53	27 367 900
06. Juni / June	60	30 995 250
07. Juli / July	55	27 626 525
08. Agustus / Augustus	57	23 796 075
09. September / September	29	15 911 675
10. Oktober / October	21	12 915 300
11. November / November	37	18 793 150
12. Desember / December	55	28 608 100
Jumlah /Total	2009	550
	2008	570
	2007	480
	2006	492
		285 539 925
		227 241 975
		185 836 550
		181 455 200

Sumber : Kantor Samsat Solok
Source : At Samsat Solok

Tabel / Table 7.2.5
Banyaknya Pemasukan BBNKB Roda 2 per Bulan
Untuk Wilayah Kabupaten Solok
Amount of Insurance Fee for Conversion of Vehicle Ownership
for Motor Cycles by month at Solok Regency

Bulan / Month	Jumlah Kendaraan	Realisasi PKB (Rp.)
(1)	(2)	(3)
01. Januari / January	65	5 422 400
02. Februari / February	68	5 325 250
03. Maret / March	137	10 489 525
04. April / April	136	7 915 150
05. Mei / May	80	6 451 425
06. Juni / June	100	8 354 275
07. Juli / July	120	8 921 475
08. Agustus / Augustus	154	12 238 875
09. September / September	59	4 941 575
10. Oktober / October	47	4 015 275
11. November / November	61	5 102 000
12. Desember / December	59	4 938 700
Jumlah / Total	2009	1 086
	2008	1 232
	2007	842
	2006	766

Sumber : Kantor Samsat Solok
Source : At Samsat Solok

Tabel / Table 7.3.1
Jumlah Surat Pos Tercatat / Terdaftar dan Paket Pos yang Dikirim dan Diterima
Pada Kantor Pos dan Giro Solok
Number of Registred Letters And, Parcels Sent and Received By Solok Post Office

Bulan / Month	Tercatat /Registered		Paket Pos/ Parcel	
	Dikirim / Sent	Diterima / Accepted	Dikirim / Sent	Diterima / Accepted
(1)	(2)	(3)	(4)	(5)
01. Januari / January	312	271	227	262
02. Februari / February	296	312	312	316
03. Maret / March	333	279	226	321
04. April / April	336	281	221	299
05. Mei / May	412	313	231	262
06. Juni / June	322	366	232	211
07. Juli / July	372	301	222	312
08. Agustus / Augustus	296	333	226	326
09. September / September	372	229	242	271
10. Oktober / October	212	312	312	266
11. November / November	376	262	262	292
12. Desember / December	212	272	272	312
Jumlah / Total	2009	3 851	3 531	2 985
	2008	4 026	4 712	2 441
	2007	3 966	3 245	2 887
	2006	4 766	2 871	3 369

Sumber : Kantor Pos dan Giro Solok
Source : Post Office of SolokRegency

Tabel / Table 7. 3. 2
Jumlah Surat Biasa, Kilat yang Dikirim dan Diterima Pada Kantor Pos Dan Giro Solok
Number of Common And Express Letters Sent And Received By Solok Post Office

Bulan / Month		Dikirim / Sent	Diterima / Accepted
(1)		(2)	(3)
01.	Januari / January	5 212	8 565
02.	Februari / February	6 712	7 225
03.	Maret / March	7 313	8 263
04.	April / April	6 214	7 363
05.	Mei / May	7 217	6 915
06.	Juni / June	5 212	7 115
07.	Juli / July	6 317	7 213
08.	Agustus / Augustus	5 262	8 313
09.	September / September	7 376	9 317
10.	Oktober / October	8 216	7 263
11.	November / November	5 616	6 663
12.	Desember / December	7 211	7 213
Jumlah / Total		2009	77 878
		2008	78 213
		2007	75 774
		2006	84 425

Sumber : Kantor Pos dan Giro Solok
Source : Post Office of SolokRegency

Tabel / Table 7.3.3
Jumlah Wesel Pos yang Dikirim dan Dibayar Pada Kantor Pos & Giro Solok
Number of Money Order Paid and Sent By Post Office Solok

Bulan / Month	Dikirim / Sent		Dibayar / Paid	
	Banyaknya / Number	Jumlah / Value	Banyaknya / Number	Jumlah / Value
(1)	(2)	(3)	(4)	(5)
01. Januari / January	642	696 458 564	2 184	1 731 065 464
02. Februari / February	639	635 863 500	2 349	1 615 504 601
03. Maret / March	681	574 497 500	2 360	1 816 477 449
04. April / April	681	553 961 000	2 361	1 716 391 127
05. Mei / May	670	710 469 176	2 408	1 782 361 832
06. Juni / June	698	656 823 676	2 488	1 911 897 209
07. Juli / July	634	678 848 676	2 643	2 095 417 242
08. Agustus / Augustus	673	740 489 176	2 620	2 147 989 853
09. September / September	733	671 811 576	3 014	2 586 615 445
10. Oktober / October	586	620 819 792	2 162	1 953 493 687
11. November / November	722	698 767 716	2 566	2 130 134 400
12. Desember / December	761	793 878 700	2 381	1 887 726 700
Jumlah / Total	2009	8 120	8 032 689 052	29 536
	2008	3 694	2 373 209 604	19 019
	2007	6 596	2 424 349 560	20 692
	2006	5 368	2 286 331 113	23 649

Sumber : Kantor Pos dan Giro Solok
Source : Post Office of SolokRegency

Tabel / Table 7.3.4
Banyaknya transaksi Giro dan Cek pos Pada Kantor Pos & Giro Solok
Number of Giro transaction And Check pos By Solok Post Office

Bulan / Month	Giro Pos		Cek Pos	
	Banyaknya / Number	Jumlah / Value	Banyaknya / Number	Jumlah / Value
(1)	(2)	(3)	(4)	(5)
01. Januari / January	-	-	-	-
02. Februari / February	-	-	-	-
03. Maret / March	-	-	-	-
04. April / April	-	-	-	-
05. Mei / May	-	-	-	-
06. Juni / June	-	-	-	-
07. Juli / July	-	-	-	-
08. Agustus / Augustus	-	-	-	-
09. September / September	-	-	-	-
10. Oktober / October	-	-	-	-
11. November / November	-	-	-	-
12. Desember / December	-	-	-	-
<hr/>				
Jumlah /	2009	-	-	-
Total	2008	8 160	3 706 597 819	1 138
	2007	7 918	3 750 151 285	664
	2006	11 242	3 589 550 910	364
				1 038 448 824

Sumber : Kantor Pos dan Giro Solok
Source : Post Office of SolokRegency

Tabel / Table 7.3.5
Banyaknya Tabanas yang Diterima dan Dibayar Pada Kantor Pos dan Giro Solok
Number of Tabanas Order Paid and Sent By Post Office Solok

Bulan / Month	Penerimaan		Pembayaran	
	Banyaknya / Number	Jumlah / Value	Banyaknya / Number	Jumlah / Value
(1)	(2)	(3)	(4)	(5)
01. Januari / January	-	-	-	-
02. Februari / February	-	-	-	-
03. Maret / March	-	-	-	-
04. April / April	-	-	-	-
05. Mei / May	-	-	-	-
06. Juni / June	-	-	-	-
07. Juli / July	-	-	-	-
08. Agustus / Augustus	-	-	-	-
09. September / September	-	-	-	-
10. Oktober / October	-	-	-	-
11. November / November	-	-	-	-
12. Desember / December	-	-	-	-
<hr/>				
Jumlah /	2009	-	-	-
Total	2008	4 104	3 728 372 439	1 425
	2007	3 635	720 850 980	-
	2006	2 007	3 365 901	-

Sumber : Kantor Pos dan Giro Solok
Source : Post Office of SolokRegency

Tabel / Table 7.4.1
Banyaknya Satuan Sambungan Telepon di Kabupaten Solok
Number of Telephone Connection Units In Solok Regency By Telecommunication Office

K a n t o r / Office		Satuan Sambungan Telepon / Telephone Connec- tion Unit	Banyaknya Pelanggan / Number Of Subscribers	Daftar Tunggu / Waiting List
(1)		(2)	(3)	(4)
1	STO Solok	5 000	4 290	-
2	STO Sulit Air	256	156	-
3	STO Talang	608	546	-
4	CTR Bukit Sileh	156	33	-
5	STO Sumani	400	367	-
6	DLC Paninggahan	300	280	-
7	STO Sangir	400	270	-
8	STO Alahan Panjang	400	322	-
9	STO Muara Labuh	800	673	-
10	WWL Solok	-	-	-
11	Flexi Solok	-	-	-
12	D L C Cupak	280	-	-
Jumlah / Total		2009 2008 2007 2006	8 600 ... 9 156 12 990	6 937 ... 3 947 10 313
				- ... 326 326

Sumber : PT. Telkom Solok

Source : Telecommunication Company of Solok Regency

Tabel / Table 7.4.2
Kapasitas Sentral dan Pelanggan Telepon di Kabupaten Solok
Capacity of Central Telephone and Number of Subscribers At Solok Regency

Kantor / Office		Central / Automatic	Pelanggan / Subscriber
(1)		(2)	(3)
1	STO Solok	5 000	4 290
2	STO Sulit Air	256	156
3	STO Talang	608	546
4	CTR Bukit Sileh	156	33
5	STO Sumani	400	367
6	DLC Paninggahan	300	280
7	STO Sangir	400	270
8	STO Alahan Panjang	400	322
9	STO Muara Labuh	800	673
10	WWL Solok	-	-
11	Flexi Solok	-	-
12	DLC Cupak	-	-
Jumlah / Total		8 320	6 937
		2009	...
		2008	...
		2007	9 978
		2006	9 978

Sumber : PT. Telkom Solok

Source : Telecommunication Company of Solok Regency

Tabel / Table 7. 4.3
Kapasitas Saluran dan Jumlah Sambungan Telepon
Capacity of Line and Number of Telephone Connections

Kantor / <i>Office</i>		Kapasitas Saluran / <i>Line Capacity</i> (Jaringan / <i>Network</i>)	Banyaknya Sambungan (SST Terpasang) / <i>Number of Connections</i> <i>Installed TGU</i>
(1)		(2)	(3)
1	STO Solok	4 900	4 643
2	STO Sulit Air	4 000	191
3	STO Talang	878	656
4	CTR Bukit Sileh	272	42
5	STO Sumani	610	455
6	DLC Paninggahan	300	99
7	STO Sangir	-	-
8	STO Alahan Panjang	430	393
9	STO Muara Labuh	-	-
10	WWL Solok	-	-
11	Flexi Solok	-	-
12	DLC Cupak	400	343
Jumlah / <i>Total</i>		2009 2008 2007 2006	11 790 ... 12 700 12 300
			6 822 ... 178 9 951

Sumber : PT. Telkom Solok
Source : *Telecommunication Company of Solok Regency*
Note : TGU = Telephone Connection Unit

Tabel / Table 7. 4.4
Banyak Wartel per Kecamatan, Tahun 2008 - 2009
Number of Small Shop Telecommunication by Subdistrict, 2008 - 2009

Kecamatan/ Subdistrict		2008	2009
(1)		(2)	
1	STO Solok	25	6
2	STO Sulit Air	3	1
3	STO Talang	6	2
4	CTR Bukit Sileh	-	-
5	STO Sumani	3	1
6	DLC Paninggahan	-	-
7	STO Sangir	1	-
8	STO Alahan Panjang	2	-
9	STO Muara Labuh	1	1
10	WWL Solok	-	-
11	Flexi Solok	656	463
Jumlah / Total		2009 2008 2007 2006	474 697 - -

Sumber : PT. Telkom Solok
Source : Telecommunication Company of Solok Regency

Tabel / Table 7.5.1
Banyaknya Industri Pariwisata Menurut Lokasi & Bidang Usaha
Number of Tourism Industrial Entities By Subdistrict and Sector

Kecamatan / <i>Subdistrict</i>	Penginapan/ <i>Accomodation</i>	Biro Perjalanan <i>Travel Bureau</i>	Agen Perjalanan <i>Travel Agent</i>	Rumah Makan <i>Restaurant</i>	Toko Cendra Mata <i>/ Souveinir And Art Shop</i>
(1)	(2)	(3)	(4)	(5)	(6)
01. Pantai Cermin	-	-	1	1	1
02. Lembah Gumanti	4	-	1	10	1
03. Hiliran Gumanti	-	-	1	1	1
04. Payung Sekaki	-	-	-	2	-
05. Tigo Lurah	-	-	-	1	-
06. Lembang Jaya	-	-	1	2	-
07. Danau Kembar	-	-	-	4	-
08. Gunung Talang	-	-	1	38	-
09. Bukit Sundi	-	-	1	1	-
10. IX Koto Sungai Lasi	-	-	-	9	-
11. K u b u n g	2	-	1	16	1
12. X Koto Singkarak	1	-	1	15	1
13. Junjung Sirih	-	-	1	1	-
14. X Koto Diatas	-	-	1	1	-
<hr/>					
Jumlah /	2009	7	-	10	5
<i>Total</i>	2008	6	-	100	-
	2007	19	4	89	-
	2006	5	-	85	-

Sumber : Dinas Pariwisata Kabupaten Solok
Source : Tourism Office of Solok Regency

Tabel / Table 7. 5. 2
Banyaknya Obyek Wisata Menurut Kecamatan
Number of Tourism Objects by Subdistricts

Kecamatan / Subdistrict	Obyek Wisata / Tourism Object		
	Ala m / Natural	Budaya / Cultural	Sejarah / Historical
(1)	(2)	(3)	(4)
01. Pantai Cermin	8	1	1
02. Lembah Gumanti	6	1	1
03. Hiliran Gumanti	1	1	2
04. Payung Sekaki	4	2	3
05. Tigo Lurah	1	-	-
06. Lembang Jaya	4	-	2
07. Danau Kembar	4	-	-
08. Gunung Talang	8	3	2
09. Bukit Sundi	2	-	3
10. IX Koto Sungai Lasi	3	3	1
11. Ku b u n g	3	5	1
12. X Koto Singkarak	17	3	3
13. Junjung Sirih	3	-	1
14. X Koto Diatas	9	7	4
<hr/>			
Jumlah / Total	2009	73	26
	2008	73	26
	2007	70	28
	2006	70	28

Sumber : Dinas Pariwisata Kabupaten Solok
Source : *Tourism Office of Solok Regency*

Tabel / Table 7.5.3
Nama - nama Obyek Wisata Menurut Kecamatan
Name of Tourism Objects By Subdistrict

Kecamatan / <i>Subdistrict</i>	Nagari / Desa <i>Village</i>	Nama Obyek Wisata <i>Name Of Tourism Object</i>	Jarak dari Arosuka <i>Distance from Aro Suka (Km)</i>
(1)	(2)	(3)	(4)
01. Pantai Cermin	~ Surian	~ Aia Angek Sei.Durian	65
		~ Tempat Pemancingan	65
		~ Gunung Intan	70
		~ Pincuran Tujuh	65
		~ Panorama Bk.Nara	67
		~ Tempat Berkaul	65
		~ Goa Besar	66
		~ Makam Pahlawan	65
	~ Pasar Lolo	~ Panorama Bk. Salimpat dan Subarang	75
		~ Taman Batu	70
02. Lembah Gumanti	~ Air Dingin	~ Air Dingin	34
		~ Padang Janawi	70
	~ Alahan Panjang	~ Muaro Danau Dan Pantai Usak	32
		~ Covention Hall	22
		~ Kebun Bunga	22
	~ Sungai Nanam	~ Kuburan Belanda	49
		~ Kuburan Sipadeh Tingga	55
		~ Guo Bukik Boleang	25
		~ Panorama Buki Comabai	25
		~ Rumah Adat Lipek Pageh	24

Bersambung / *To be Continued*

Lanjutan Tabel 7.5.3
Continued Table 7.5.3

Kecamatan / <i>Subdistrict</i>	Nagari / Desa <i>Village</i>	Nama Obyek Wisata <i>Name Of Tourism Object</i>	Jarak dari Arosuka <i>Distance from Arosuka (Km)</i>
(1)	(2)	(3)	(4)
03. Hiliran Gumanti	~ Talang Babungo	~ Kuburan Angku Badarah Putih	50
		~ Balerong Sari	55
	~ Sungai Abu	~ Tambang Sapek	70
04. Payung Sekaki	~ S i r u k a m	~ Arena Baburu Babi	49
		~ Tabuh Larangan	51
		~ Makam Syeh Supayang	51
	~ T a b e k	~ Makam Syeh Junjungan	50
	~ Aie Luo	~ Guo Batu	55
		~ Guo Ameh	55
	~ Kubang Nan Duo	~ Balerong Sari	
05. Tigo Lurah	~ Batu Bajanjang	~ Batu Bajolang dan Basongkok	52
		~ Batu Basurek	53
		~ Batu Balerong	53
06. Lembang Jaya	~ Koto Anau	~ Aie Angek Bukik Gadang	51
		~ Makam Rajo	43
		~ Istana Rajo	43

Bersambung / *To be Continued*

Lanjutan Tabel 7.5.3
Continued Table 7.5.3

Kecamatan / Subdistrict	Nagari / Desa V i l l a g e	Nama Obyek Wisata Name Of Tourism Object	Jarak dari Arosuka Distance from Arosuka (Km)
(1)	(2)	(3)	(4)
	~ Batu Bajanjang	~ Tabek Ilang Langek	52
		~ Air Angat Sopan Tanah	53
		~ Balai Nan Baampang Alam Duo	51
		~ Air Angat Bt.Bajanjang	52
07. Danau Kembar	~ Simpang Tj. Nan IV	~ Danau di Atas	30
		~ Panorama Danau Kem- bar / Danau di Bawah	31
		~ Danau Talang	35
08. Gunung Talang	~ G u g u k	~ Tabek Panjang	2
		~ Rumah Gadang Tigo Ninik	5
		~ Sari Manggis Resort	15
	~ Air Batumbuk	~ Kebun Teh	3
	~ Sungai Rotan	~ Pincuran Rajo	
	~ Lubuk Selasih	~ Restorant Bkt Subang	3
	~ Sungai Jernih	~ Kolam Renang Air Jernih	16
		~ Kolam Pancing Tabek Panjang	16
	~ C u p a k	~ Rumah Gadang	16
		~ Aia Sonsang	8
	~ T a l a n g	~ Makam Syech Talang	20

Bersambung / To be Continued

Lanjutan Tabel 7.5.3
Continued Table 7.5.3

Kecamatan / Subdistrict	Nagari / Desa V i l l a g e	Nama Obyek Wisata Name Of Tourism Object	Jarak dari Arosuka Distance from Arosuka (Km)
(1)	(2)	(3)	(4)
09. Bukit Sundi	~ K i n a r i	~ Kepala Banda	27
		~ Batu Kudo-kudo	29
		~ Kuburan Sawah Liek	31
		~ Kuburan Angku Ikua Lubuak	31
	~ D i l a m	~ Batu Pasidangan	32
10. IX Koto Sungai Lasi	~ Sungai Lasi	~ Air Terjun Timbulun	36
	~ Guguak Sarai	~ Air Batimpo	34
		~ Kolam Pancing Segar Alam	
	~ Sungai Durian	~ Gua Cikarau dan Ranjau	45
	~ Pianggu	~ Rumah Gadang Rj. Daulat Pagaruyung	35
		~ Makam Keramat Abd. Tuanku	40
		~ Puncak Tambang	34
	~ Sungai Jambur	~ Makam Tuanku Lareh.	35

Bersambung / To be Continued

Lanjutan Tabel 7.5.3
Continued Table 7.5.3

Kecamatan / <i>Subdistrict</i>	Nagari / Desa <i>V i l l a g e</i>	Nama Obyek Wisata <i>Name Of Tourism</i> <i>Object</i>	Jarak dari Arosuka <i>Distance from</i> <i>Arosuka</i> (Km)
(1)	(2)	(3)	(4)
11. K u b u n g	~ Bukit Kili Timur	~ Air Angat	17
	~ Sawah Sudut	~ Kepala Bandar	20
	~ Koto Hilalang	~ Air Tejun	19
		~ Desa Tradisional	19
	~ Tanjung Bingkung	~ Mesjid Tuo	26
	~ S e l a y o	~ Makam Dt. Perpatih Nan Sabatang	18
	~ Koto Baru	~ GOR Batubatupang	13
		~ Balai Adat	15
		~ Tabuah Larangan	15
12. X Koto Singkarak	~ Singkarak	~ Taman Wisata	35
		~ Arena Camping Ground	36
		~ Tapan Indah Permai	42
		~ Taluak Indah	38
		~ Balai Adat	34
	~ Saning Bakar	~ Tanjung Sopan	
		~ Makam Dalam Mushalla	36
		~ Fila Terapung	38
		~ Rumah Asdat 7 Ruang	
	~ S u m a n i	~ Rumah Asdat 5 Ruang	
	~ Koto Sani	~ Air Terjun Ujung Ladang	37
		~ Danau Tuo	35
	~ Padang Belimbing	~ Rumah Gadang Pusako Tuo	38
		~ Air Angat	36

Bersambung / *To be Continued*

Lanjutan Tabel 7.5.3
Continued Table 7.5.3

Kecamatan / Subdistrict	Nagari / Desa Village	Nama Obyek Wisata Name Of Tourism Object	Jarak dari Arosuka Distance from Arosuka (Km)
(1)	(2)	(3)	(4)
X Koto Singkarak	~ A r i p a n	~ Panorama G. Tampa Dado	30
		~ Makam Keramat	36
		~ Kuburan Goba	30
		~ Panorama Tj.Kanada	44
		~ Pincuran Payung	32
		~ Panorama Sitinjau Laut	32
	~ Ti k a l a k	~ Katapiang Indah	38
13. Junjung Sirih	~ Paninggahan	~ Gua Indah K. Ngalau	48
	~ Paninggahan	~ Gua Baringin	47
	~ Paninggahan	~ Kapalo Aie	49
	~ Paninggahan	~ Batu Basurek	50
14. X Koto di Atas	~ Sulit Air	~ Batu Tagantuang	54
		~ Gunung Merah Putih	54
		~ Rumah Gadang 20 Ruang	50
		~ Janjang Saribu	53
		~ Balairung Sari Sulit Air	50
		~ Tabuah Larangan	56
		~ Goa Batu Galeh	
		~ Goa Jangguik Raksasa	62
		~ Bekas Lobang Tambang	63
		~ Batu Tikuluak	62

Bersambung / To be Continued

Lanjutan Tabel 7.5.3
Continued Table 7.5.3

Kecamatan / <i>Subdistrict</i>	Nagari / Desa <i>V i l l a g e</i> <i>Object</i>	Nama Obyek Wisata <i>Name Of Tourism</i>	Jarak dari Arosuka <i>Distance from</i> <i>Arosuka</i> (Km)
(1)	(2)	(3)	(4)
X Koto Diatas	~ Tanjung Balit	~ Makam Syeh Batu Hampar	57
		~ Balerong Sari T.Balit	52
		~ Goa Gtg.Sopan	55
		~ Goa Ngalau	50
	~ Paninjauan	~ Balairung Sari Panin - jauan	55
		~ Balairung Sari Labuh- Panjang	56
	~ Kuncir	~ Makam Keramat	48
	~ Bukik Kandung	~ Makam Paderi	60
		~ Makam Sultan Manang	60
	~ Siberambang	~ Batu Alang	72
		~ Batu Kutu-Kutu	72
	~ Pasilihan	~ Batu Tapak Nabi	72
		~ Batu Kudo	
	~ Katialo	~ Balairung Sari Katialo	52

Sumber : Dinas Pariwisata Kabupaten Solok
Source : *Tourism Office of Solok Regency*


Tabel / Table 7.5.4
Banyaknya Kunjungan Wisata ke Obyek Wisata
Number of Visits to Tourism Objects

Kecamatan / <i>Subdistrict</i>	Wisata Nusantara / <i>Domestic Tourist</i>	Wisata Manca Negara / <i>Overseas Tourist</i>
(1)	(2)	(3)
01. Danau di Atas & di Bawah	62 315	19
02. Danau Singkarak	155 398	3 147
03. Dan Lain-lain	9 912	512
<hr/>		
Jumlah /	2009	227 625
<i>Total</i>	2008	195 987
	2007	141 283
	2006	157 441

Sumber : Dinas Pariwisata Kabupaten Solok
Source : *Tourism Office of Solok Regency*

BAB VIII

PERDAGANGAN



VIII. PERDAGANGAN

8.1 Pendaftaran Perusahaan

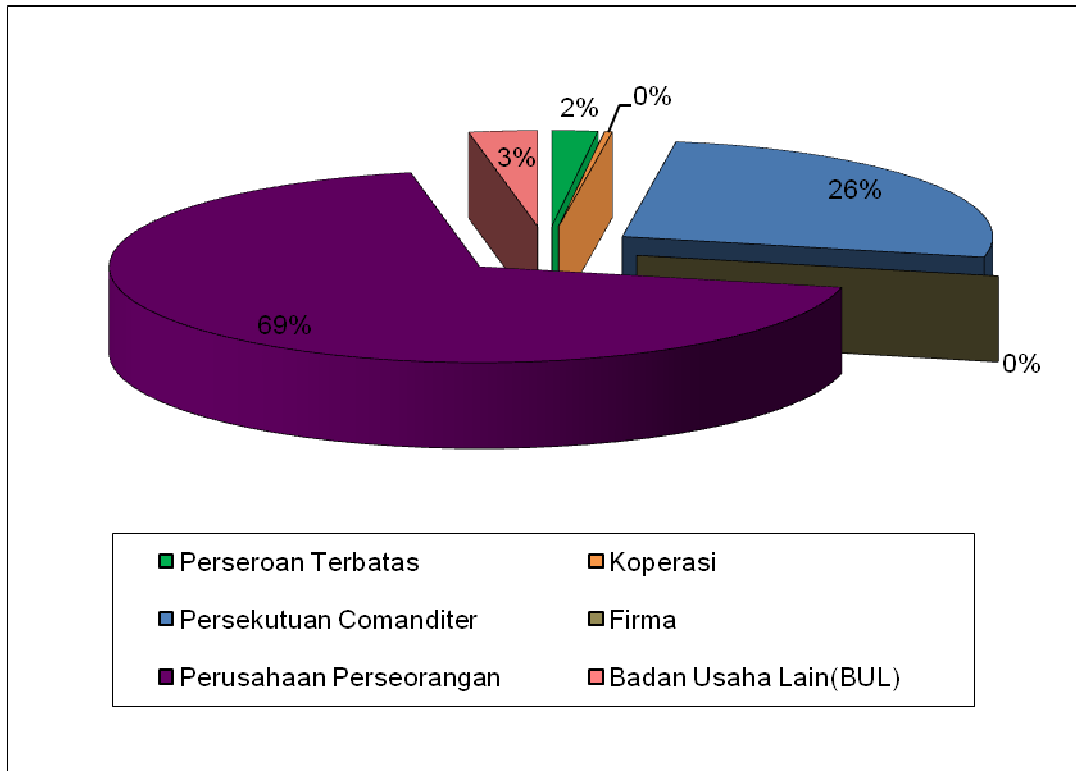
Dari sektor perdagangan, Kabupaten Solok memiliki potensi yang lebih menjanjikan untuk dikembangkan. Hal ini didasarkan kepada meningkatnya jumlah penduduk Kabupaten Solok dari tahun ke tahun.

Pada tahun 2009 terdapat sebanyak 302 pengusaha yang melakukan pendaftaran perusahaan baru maupun memperpanjang status perusahaan. Dari jumlah tersebut, 242 diantaranya tercatat sebagai pendaftaran baru dan 60 lainnya pendaftaran perpanjangan. Perusahaan yang paling banyak ada pada Kabupaten Solok yaitu perusahaan perorangan, sebesar 68.54 persen.

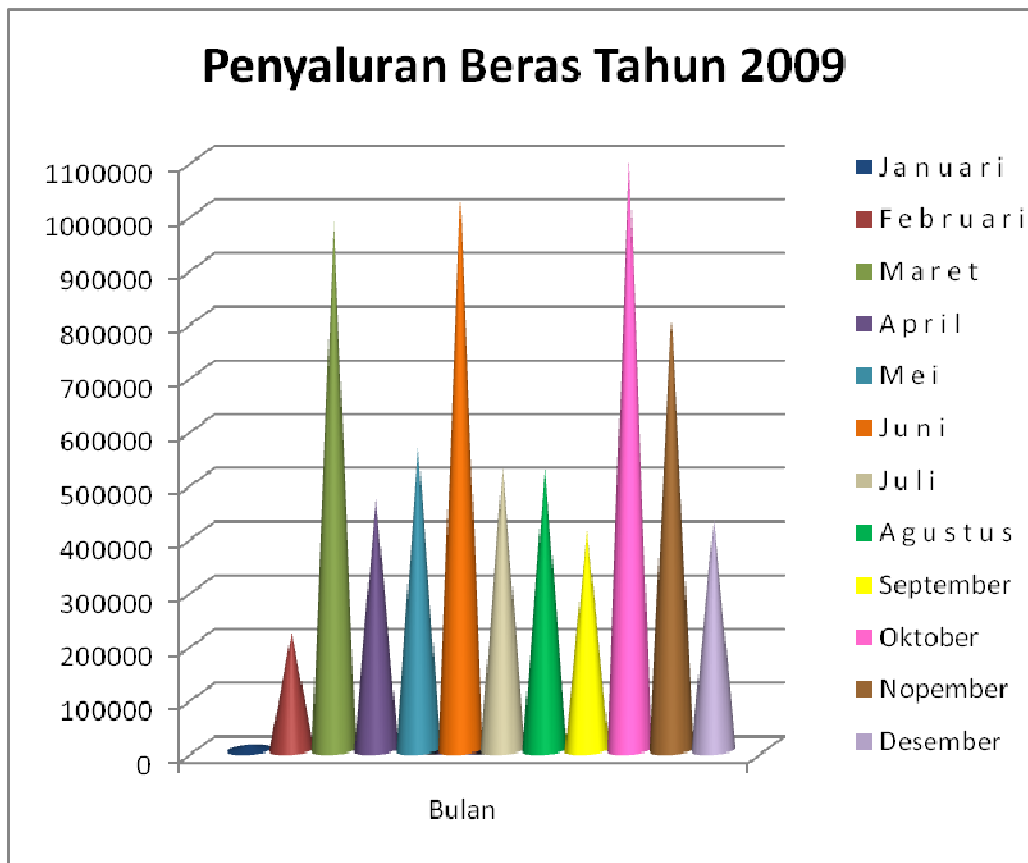
8.2 Penyaluran Beras

Sub dolog Wilayah II Solok tahun 2009 telah menyalurkan sebanyak 7 052 630 kg beras untuk berbagai kebutuhan. Komposisi terbanyak disalurkan pada bulan Oktober sebesar 1 101 518 kg beras (15.62 persen). Penyaluran terbesar pada OPK (Raskin) yaitu 6 990 940 (99.13 persen), dengan kenaikan sebesar 8.1 persen dibanding tahun 2008.

Gambar 8.1
Persentase Perkembangan Tanda Daftar Perusahaan
Percentage of Development Of Business Entities By Type
Of Corporate Body



Gambar 8.2
Penyaluran Beras Sub Dolog Wilayah II Solok
Distribution Of Rice In Solok Regency



Tabel / Table 8.1.1
Perkembangan Tanda Daftar Perusahaan
Number Of Business Entities By Type Of Corporate Body

Bulan / Month	Perseroan Terbatas / Limited Company	Kooperasi / Cooperative	Persekutuan Komanditer/ Limited Partnership	Firma (Fa)	Perusahaan Perseorangan / Individual Ownership	Badan Usaha Lain(BUL) /Other Types Of Corporate Body	Jumlah / Total
(1)	(2)	(3)	(4)	(5)	(6)	(7)	(8)
01. Januari /January	1	-	6	-	14	1	22
02. Februari/February	1	-	10	-	25	2	38
03. Maret / March	1	-	6	-	23	-	30
04. April / April	-	-	10	-	12	-	22
05. Mei / May	-	-	14	-	13	1	28
06. Juni / June	-	-	8	-	17	2	27
07. Juli / July	-	-	4	-	19	-	23
08. Agustus /Augustus	1	1	3	-	8	-	13
09. September / September	1	-	4	-	6	-	11
10. Oktober/October	-	-	5	-	18	-	23
11. November/ November	1	-	6	-	23	3	33
12. Desember/ December	-	-	3	-	29	-	32
Jumlah / Total	2009	6	1	79	-	207	302
	2008	5	1	70	-	156	238
	2007	15	3	99	-	165	283
	2006	4	4	57	-	130	195

Sumber : Dinas Koperindag Kabupaten Solok
Source : Coperative, Industry and Trade Service of Solok Regency

Tabel / Table 8. 1.2
Jumlah Perusahaan Pendaftaran Baru Dan Yang Memperpanjang Status Perusahaan
Number of Newly Registered Enterprises And Those Extending Their Status

Bulan / <i>M o n t h</i>	Pendaftaran Baru / <i>New Registration</i>	Perpanjangan / <i>Extention</i>	Jumlah <i>Total</i>	
(1)	(2)	(3)	(4)	
01. Januari/ <i>January</i>	18	4	22	
02. Februari/ <i>February</i>	30	8	38	
03. Maret/ <i>M a r c h</i>	19	11	30	
04. April/ <i>A p r i l</i>	13	9	22	
05. Mei/ <i>M a y</i>	22	6	28	
06. Juni/ <i>J u n e</i>	22	5	27	
07. Juli/ <i>J u l y</i>	21	2	23	
08. Agustus/ <i>Augustus</i>	11	2	13	
09. September / <i>September</i>	11	-	11	
10. O k t o b e r/ <i>October</i>	20	3	23	
11. November/ <i>November</i>	28	5	33	
12. Desember/ <i>December</i>	27	5	32	
Jumlah / <i>Total</i>	2009	242	60	302
	2008	68	170	238
	2007	283	29	312
	2006	195	86	281

Sumber : Dinas Koperindag Kabupaten Solok
Source : *Coperative, Industry and Trade Service of Solok Regency*

Tabel / table 8.2.1
Harga Dasar Gabah Tahun 2000-2009

Tahun / Years	Harga Dasar (Rp/Kg)			Harga Rata-rata
	GKG	GKS	GKP	
(1)	(2)	(3)	(4)	(5)
2 0 0 0	1 458	1 240	1 496	1 398
2 0 0 1	1 500	1 285	1 519	1 435
2 0 0 2	1 500	1 285	1 519	1 435
2 0 0 3	1 700	1 500	1 725	1 642
2 0 0 4	1 700	1 500	1 725	1 642
2 0 0 5	1 700	-	-	1 700
2 0 0 6	2 250	-	1 730	1 990
2 0 0 7	2 575	-	2 000	2 288
2 0 0 8	2 800	-	2 200	2 500
2 0 0 9	3 040	-	2 440	1 827

Sumber : Sub Dolog Wilayah II Solok
Source : *Sub Dolog Of Solok Regency*

Tabel / table 8.2.2
Harga Pembelian Gabah dan Beras Tahun 2000 - 2009

Tahun / Years	Harga Pembelian (Rp/Kg)			
	Gabah		Beras	
	KUD	Non KUD	KUD	Non KUD
(1)	(2)	(3)	(4)	(5)
2 0 0 0	-	-	-	2 375
2 0 0 1	-	-	-	2 470
2 0 0 2	-	-	-	2 470
2 0 0 3	-	-	-	2 790
2 0 0 4	-	-	-	2 790
2 0 0 5	-	-	-	2 790
2 0 0 6	-	-	-	3 550
2 0 0 7	-	-	-	4 000
2 0 0 8	-	-	-	4 300
2 0 0 9	-	-	-	4 600

Sumber : Sub Dolog Wilayah II Solok
Source : *Sub Dolog Of Solok Regency*

Tabel / table 8.2.3
Persediaan Gabah dan beras di Bulog

	Bulan / Month	Persediaan Awal (kg)	Penerimaan (kg)	Penyaluran (kg)	Distribusi (kg)
1	Januari	877 586	-	9 690	867 896
2	Februari	867 896	134 985	218 130	784 751
3	Maret	784 751	640 793	981 320	444 224
4	April	444 224	680 320	467 585	656 959
5	Mei	656 959	621 079	562 060	715 978
6	Juni	715 978	461 522	1 024 085	153 415
7	Juli	153 415	791 849	525 905	419 359
8	Agustus	419 359	331 452	525 015	225 796
9	September	225 796	708 525	409 272	525 049
10	Oktober	525 049	891 475	1 101 518	315 006
11	November	315 006	900 000	799 390	415 616
12	Desember	415 616	1 050 000	428 660	1 036 956

Sumber : Sub Dolog Wilayah II Solok
Source : *Sub Dolog Of Solok Regency*

Tabel / Table 8.2.4
Penyaluran Beras Sub Dolog Wilayah II Solok
Distribution Of Rice In Solok Regency
(K g)

Bulan / Month	Penyaluran / Distribution					Jumlah / Total
	ABRI/ Military	Pegawai Negeri Civil Servant	OPK(Raskin) Market Operation	PPD-PSE PKPS/BBM	Lain-lain / Others	
	(2)	(3)	(4)	(5)	(6)	
01. Januari	-	2 000	-	-	7 690	9 690
02. Februari	-	2 000	216 130	-	-	218 130
03. Maret	-	2 000	979 320	-	-	981 320
04. April	-	2 000	455 585	-	10 000	467 585
05. Mei	-	2 000	560 060	-	-	562 060
06. Juni	-	2 000	1 022 085	-	-	1 024 085
07. Juli	-	2 000	513 905	-	10 000	525 905
08. Agustus	-	2 000	523 015	-	-	525 015
09. September	-	2 000	407 272	-	-	409 272
10. Oktober	-	2 000	1 089 518	-	10 000	1 101 518
11. Nopember	-	2 000	797 390	-	-	799 390
12. Desember	-	2 000	426 660	-	-	428 660
Jumlah / Total	2009	-	24 000	6 990 940	-	37 690
	2008	-	24 000	6 466 800	-	32 000
	2007	-	24 000	8 148 217	-	30 000
	2006	-	24 000	6 326 300	-	28 500

Sumber : Sub Dolog Wilayah II Solok
Source : Sub Dolog Of Solok Regency

Tabel / Table 8.2.5
Pengadaan dan Penerimaan Droning Beras dari Padang Pada Sub Dolog Wilayah II Solok
Rice Droning From Padang to Sub Dolog Of Solok Regency

Bulan / Month		Pengadaan Dalam Negeri (Kg)	Penerimaan Droning (Ton)
(1)		(2)	(3)
01.	Januari / <i>January</i>	-	-
02.	Februari / <i>February</i>	-	387
03.	Maret / <i>March</i>	-	1 289
04.	April / <i>April</i>	-	1 728
05.	Mei / <i>May</i>	-	873
06.	Juni / <i>June</i>	155 580	1 276
07.	Juli / <i>July</i>	210 210	1 415
08.	Agustus / <i>Augustus</i>	224 610	629
09.	September / <i>September</i>	248 355	1 081
10.	Oktober / <i>October</i>	155 025	1 072
11.	November / <i>November</i>	122 220	1 650
12.	Desember / <i>December</i>	60 000	2 100
Jumlah / Total		1 176 000	13 500
		2008	14 028
		2007	10 185
		2006	-

Sumber : Sub Dolog Wilayah II Solok
Source : Sub Dolog Of Solok Regency

Tabel / Table 8.2. 6
Kapasitas Gudang Beras Pada Gudang Sub Dolog Wilayah II Solok
Capacity Of Rice Warehouse Ownned By Solok Regency Sub Dolog

N a m a G u d a n g / <i>W a r e h o u s e ' s N a m e</i>	K a p a s i t a s / <i>C a p a c i t y</i> (T o n)
(1)	(2)

01. G B B Koto Baru Solok

1 000

02. G S P Bandar Pandung Solok

-

Jumlah / <i>Total</i>	2009	1 000
	2008	1 000
	2007	1 000
	2006	1 000

Sumber : Sub Dolog Wilayah II Solok
Source : Sub Dolog Of Solok Regency

Tabel / Table 8.2.7
Realisasi Operasi Pasar (OPK) Raskin Untuk Keluarga Prasejahtera Dan
Keluarga Sejahtera I Serta Rawan Pangan Lainnya
The Actual Marked Operation Directed To Poor Families


Bulan / Month	Jumlah KK / Number Of Household	Jumlah / Volume (Kg)
(1)	(2)	(3)
01. Januari / January	38 776	581 640
02. Februari / February	38 776	581 640
03. Maret / March	38 776	581 640
04. April / April	38 776	581 640
05. Mei / May	38 776	581 640
06. Juni / June	38 776	581 640
07. Juli / July	38 776	581 640
08. Agustus / Augustus	38 776	581 640
09. September / September	38 776	581 640
10. Oktober / October	38 776	581 640
11. November / November	38 776	581 640
12. Desember / December	38 776	581 640
Jumlah / Total	2009 2008 2007 2006	465 312 465 312 1 490 201 -
		6 979 680 6 979 680 7 472 857 13 551 259

Sumber : Sub Dolog Wilayah II Solok
Source : Sub Dolog Of Solok Regency



BAB IX

KEUANGAN DAERAH, DAN KOPERASI



IX . KEUANGAN DAERAH DAN KOPERASI

9.1 Keuangan Daerah

Realisasi Anggaran Pendapatan dan Belanja Daerah Kabupaten Solok tahun 2009 berjumlah 478.18 milyar rupiah yang terdiri dari Pendapatan Asli Daerah 23.20 milyar rupiah, Dana Alokasi Umum 368.84 milyar rupiah, Dana Alokasi Khusus 47.63 milyar rupiah, Hasil Bagi Pajak / Bukan Pajak 20.22 milyar rupiah, Bagi hasil pajak dan bantuan keuangan dari propinsi 15.45 milyar rupiah dan lain-lain pendapatan yang sah 2.83 milyar rupiah.

Kalau kita cermati pada tahun 2009 terjadi peningkatan Pendapatan Asli Daerah sebesar 17.46 persen, juga pada Dana Alokasi Umum dan Bagi hasil pajak dan bantuan keuangan dari propinsi masing-masing sebesar 0.95 persen dan 36.86 persen.

9.2 Koperasi

Secara kuantitatif koperasi di Kabupaten Solok pada tahun 2009 bertambah satu buah sehingga menjadi 152 unit . Akan tetapi apabila di cermati dari aspek kualitas perkembangannya masih belum signifikan. Hal ini dapat dilihat dari perkembangan unit usaha yang dikelola dan besaran SHU yang mampu dihasilkan.

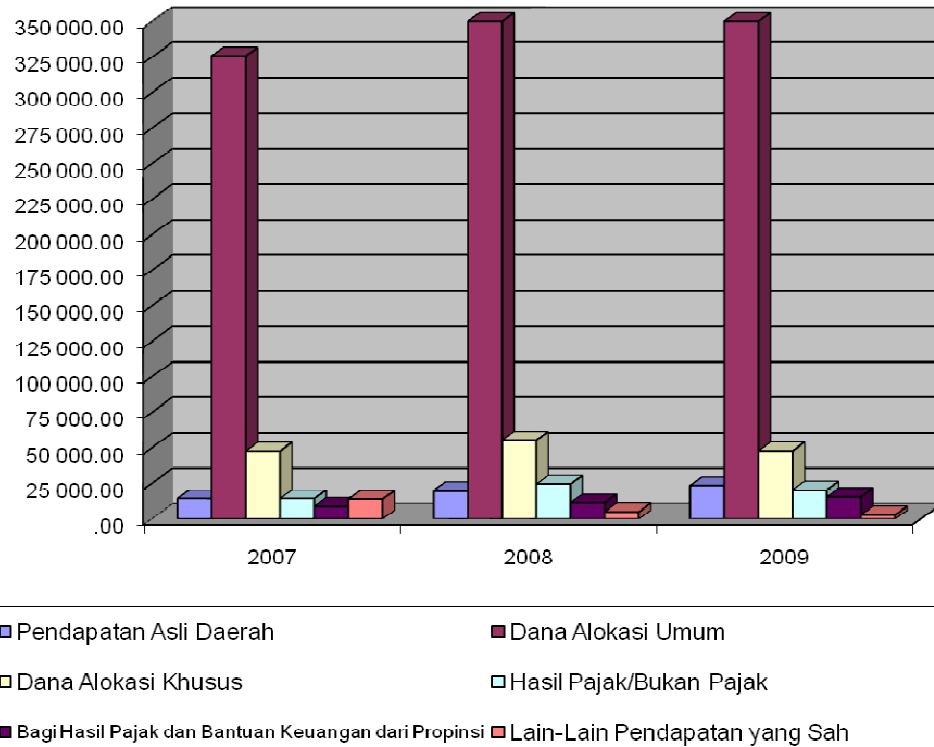
Secara kelembagaan Koperasi Pegawai Negeri lebih mampu bertahan dan berkembang dibandingkan jenis koperasi lainnya. Sampai akhir tahun 2009 KPN seKabupaten Solok telah memiliki modal sebesar 12.90 miliar rupiah dan modal cadangan sebesar 4.42 miliar rupiah. Dari jumlah modal yang ada ini, telah diperoleh SHU sebesar 1.87 miliar rupiah, dengan omzet sebesar 30.55 miliar rupiah.

9.3 Pegadaian

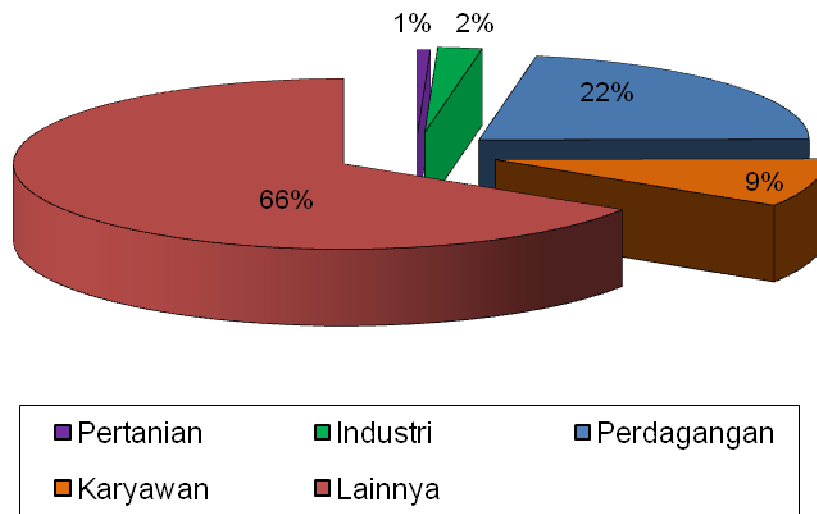
Pegadaian dengan mottonya “*Mengatasi masalah tanpa masalah*” memang sudah melekat dihati masyarakat. Dengan pelayanan yang cepat dan persyaratan yang mudah membuat para nasabah merasa sangat terbantu untuk mendapatkan uang tunai. Kalau dipehatikan pada tahun 2009 terjadi penurunan jumlah barang yang dijaminkan sebesar 3.64 persen dari 8 214 buah di tahun 2008 menjadi 7 915 buah. Begitu pula jika dilihat dari jumlah uang pinjaman yang juga mengalami peningkatan dari 14.36 miliar rupiah menjadi 18.08 miliar rupiah (25.85 persen).

Untuk barang jaminan yang dilelang ternyata pada tahun 2009 mengalami peningkatan yang sangat signifikan yaitu sebesar 169.23 persen yaitu dari 78 buah di tahun 2008 menjadi 210 buah. Begitu juga jika dilihat dari nilai rupiah barang yang dilelang, maka pada tahun 2009 mengalami peningkatan yang cukup signifikan yaitu sebesar 16.87 persen atau dari 26.32 juta rupiah menjadi 30.76 juta rupiah.

Gambar 9.1
Perkembangan Pendapatan Asli Daerah, Dana Alokasi Umum,
Dana Alokasi Khusus dan Hasil Pajak/Bukan Pajak Tahun 2007 – 2009
The Development of Actual Receipt of Local Government, 2007 – 2009



Gambar 9.2
Persentase Pemberian Kredit Sektor Pada Perum Pegadaian Untuk Nasabah
Kabupaten Solok Tahun 2009
Extension of Sector Credit at Pawn Shop of Solok for Customer
of Solok Regency, 2009



Tabel / Table 9.1.1
Pendapatan Asli Daerah, Dana Alokasi Umum, Dana Alokasi Khusus serta
Hasil Pajak/Bukan Pajak 2007 - 2009 (Juta rupiah)
Actual Receipt And Expenditure Of Local Government of Solok Regency
2007 - 2009 (Million rupiahs)

U r a i a n / Description	2007	2008	2009
(1)	(3)	(4)	(4)
1. Pendapatan Asli Daerah	14 291.20	19 751.058	23 199.160
2. Dana Alokasi Umum	325 791.00	365 383.071	368 844.815
3. Dana Alokasi Khusus	47 575.00	55 308.000	47 630.000
4. Hasil Pajak/Bukan Pajak	14 294.00	24 409.644	20 220.965
5. Bagi Hasil Pajak dan Bantuan Keuangan dari Propinsi	8 700.00	11 289.182	15 450.340
6. Lain-Lain Pendapatan yang Sah	13 856.00	5 011.176	2 833.584
Jumlah/Total	424 507.2	481 152.132	478 178.863

Sumber : Badan Pengelola Keuangan Daerah Kabupaten Solok
Source : Regional Financing Board of Solok Regency

Tabel / Table 9.1.2
Realisasi Penerimaan dan Pengeluaran Daerah Kabupaten Solok Tahun Anggaran
(Rp.000)
Actual Receipt And Expenditure Of Local Government of Solok Regency

U r a i a n / Description	2009
(1)	(2)
A. PENDAPATAN / Revenue	
1. Pendapatan Asli Daerah / Local Revenue	23 199 159.625
a. Hasil Pajak daerah	3 905 333.976
b. Hasil Retribusi Daerah	6 032 067.572
c. Hasil Pengelolaan Kekayaan Daerah yang Dipisahkan	2 311 000.000
d. Lain-lain Pendapatan Asli Daerah Yang Syah	10 950 758.077
2. Dana Perimbangan / Sharing Revenue	436 695 780.041
a. Bagi Hasil Pajak / Bagi Hasil Bukan Pajak	20 220 965.041
b. Dana Alokasi Umum	368 844 815.000
c. Dana Alokasi Khusus	47 630 000.000
3. Lain Lain Pendapatan Daerah yang Syah	15 665 339.740
a. Pendapatan Hibah	215 000.000
b. Dana Bagi Hasil Pajak dari Propinsi dan Pemerintah Daerah Lainnya	15 450 339.740
JUMLAH PENDAPATAN	475 560 279.406

Bersambung / To be Continued...

Lanjutan Tabel 9. 1. 2
Continued Table 9. 1. 2

U r a i a n / Description	2009
(1)	(2)
B. BELANJA / Expenditure	
1 Belanja Tidak Langsung	367 362 348.636
a. Belanja Pegawai	304 837 935.511
b. Belanja Hibah	30 442 930.000
c. Belanja Bantuan Sosial	8 085 891.405
d. Belanja Bagi Hasil Kepada Propinsi/Kabupaten/Kota dan Pemerintahan Desa	2 018 335.520
e. Belanja Bantuan Keuangan Kepada Propinsi/Kab/Kota	21 127 256.200
f. Belanja Tidak Terduga	850 000.000
2. Belanja Langsung	144 686 443.483
a. Belanja Pegawai	5 417 812.484
b. Belanja Barang dan Jasa	85 347 538.805
c. Belanja Modal	53 921 092.194
DEFISIT	36 488 512.714
JUMLAH BELANJA	512 048 792.120

Bersambung / To be Continued

Lanjutan Tabel 9. 1. 2
Continued Table 9. 1. 2

U r a i a n / Description	2009
(1)	(2)
C. PEMBIAYAAN	
1 Penerimaan Pembiayaan Daerah	
a. Sisa Lebih Perhitungan Anggaran Tahun Anggaran Sebelumnya (SILPA)	29 120 495.682
b. Penerimaan Pinjaman Daerah dan Obligasi Daerah	5 488 050.895
c. Penerimaan Piutang daerah	500 000.000
Jumlah Penerimaan Pembiayaan	35 108 546.577
2 Pengeluaran Pembiayaan Daerah	
a. Pembayaran Pokok Utang	119 383.393
b. Pemberian Pinjaman Daerah	1 000 000.000
Jumlah Pengeluaran Pembiayaan	1 119 383.393
PEMBIAYAAN NETO	33 989 163.184

Bersambung / To be Continued

Lanjutan Tabel 9. 1. 2
Continued Table 9. 1. 2

Uraian / Description	2009
(1)	(2)
D BELANJA DAERAH	
1. Belanja Pegawai/ <i>Emplyment Expense</i>	...
2. Belanja Barang / <i>Material Expense</i>	...
3. Biaya Pemeliharaan / <i>Maintenance Expense</i>	...
4. Belanja Perjalanan Dinas / <i>Official Travel Expense</i>	...
5. Belanja lain-lain / <i>Other Kind s Expense</i>	...
6. Angsuran Pinjaman / Hutang dan Bunga <i>Instalment payment onloan and Interest</i>	...
7. Ganjaran, Subsidi & Sumbangan Kepada Daerah Bawahan / <i>Subsidy And Grant To Lower Level Government</i>	...
8. Pensiunan / Bantuan / Onderstand <i>Recompence / Subsidies / Contribution</i>	...
9. Pengeluaran yang tidak termasuk Bagian lain / <i>Other Kind Of Expenditures</i>	...
10. Pengeluaran tidak tersangka / <i>Incidental Expenses</i>	...
Sub Pengeluaran / <i>Sub Expenditure (I)</i>	...

Bersambung / *To be Continued*

Lanjutan Tabel 9. 1. 2
Continued Table 9. 1. 2

U r a i a n / Description	2009
(1)	(2)
II. Pengeluaran Belanja Operasi dan Pemeliharaan	
1. Bupati	...
2. Wakil Kepala Daerah	...
3. Sekretariat Daerah	...
4. Sekretariat DPRD Kab. Solok	...
5. Badan Pengelola Keuangan daerah	...
6. Badan Perencanaan Pembangunan Daerah	...
7. Badan Pengawas Daerah	...
8. Badan Kepegawaian Daerah	...
9. Badan Diklat	...
10. Kantor Satuan Polisi Pamong Praja	...
11. Kantor Informasi dan Komunikasi	...
12. Kantor Pemberdayaan Masyarakat	...
13. Kantor Aset Daerah	...
14. Dinas Pertanian	...
Sub Pengeluaran / Sub Expenditure (II)	...

Bersambung / To be Continued

Lanjutan Tabel 9. 1. 2
Continued Table 9. 1. 2

U r a i a n / Description	2009
(1)	(2)
Jumlah Dipindahkan	
15 Dinas Peternakan	...
16. Dinas Pertambangan dan Lingkungan Hidup	...
17. Dinas Kehutanan dan Perkebunan	...
18. Dinas Koperindag	...
19. Dinas Kesehatan	...
20. R.S.U. Muara Labuh	...
21. Dinas Pendidikan dan Kebudayaan	...
22. Dinas Sosial dan Tenaga Kerja	...
23. Dinas Pekerjaan Umum	...
24. Dinas Perhubungan	...
25. Dinas Kependudukan dan Catatan Sipil	...
26. Dinas Keluarga Berencana	...
27. Dinas Pariwisata	...
Sub Pengeluaran / Sub Expenditures	...
TOTAL PENGELUARAN/ Total Expenditures (I + II)	...

Sumber : Badan Pengelola Keuangan Daerah Kabupaten Solok
Source : Regional Financing Board of Solok Regency

Tabel / Table 9.2.1
Banyaknya Koperasi / KUD Menurut Jenisnya
Number of Cooperatives and Village Unit Cooperatives by TipeOf Cooperative

Jenis Koperasi / <i>Type of Cooperative</i>		Banyaknya / Number (Buah) / (Unit)
(1)		(2)
01. Koperasi Unit Desa (K U D) Mandiri		30
02. Kopontren		3
03. Koperasi Konstruksi		0
04. Koperasi Pegawai Negeri (K P N)		33
05. Koperasi Karyawan		2
06. Koperasi Angkatan Darat		1
07. Koperasi Serba Usaha		4
08. Koperasi Pedagang Pasar		3
09. Koperasi Simpan Pinjam		16
10. Koperasi Angkutan Darat		-
11. Koperasi Wanita		2
12. Koperasi Veteran		1
13. Koperasi Wredatama		2
14. Koperasi Kepolisian		1
15. Koperasi Veteran ABRI		1
16. Koperasi Pertanian		40
17. Koperasi Sekunder		-
18. Koperasi Ternak		-
19. Koperasi Perkebunan /Kehutanan		4
20. Koperasi Nagari		-
21 Koperasi Pertambangan		2
22 Koperasi Produksi		7
Jumlah /		152
<i>Total</i>		151
		2007
		2006
		156
		165

Sumber : Dinas Koperindag Kabupaten Solok

Source : Cooperative, Industry and Trade Service of Solok Regency

Tabel / Table 9. 2. 2
Keadaan Koperasi Pegawai Negeri (KPN) Kabupaten Solok Tahun 2009
Condition of Public Servant Cooperatives at Solok Regency

Nama Koperasi / <i>Name of Cooperative</i>	Modal Sendiri / <i>Own Capital</i> (Rp. 000)		Jumlah / <i>Total</i>
	Modal Tetap / <i>Fixed Capital</i>	Cadangan / <i>Reserve</i>	
(1)	(2)	(3)	(4)
01. KPN Guru SD Pantai Cermin	398 961 000	57 741 480	456 702 480
02. KPN Guru SD Lembah Gumanti	46 300 500	2 488 782	48 789 282
03. KPN SMU Alahan Panjang	76 770 000	1 976 000	78 746 000
04. KPN SMPN Koto Anau	88 890 500	18 538 480	107 428 980
05. KPN Guru Payung Sekaki	299 570 000	101 380 826	400 950 826
06. KPN Cemara KLIK Lubuk Selasih	64 079 500	-	64 079 500
07. KPN Balitan Sukarami	265 503 270	102 892 578	368 395 848
08. KPN SMU Gn. Talang	323 177 357	41 243 817	364 421 174
09. KPN Guru SD Gn. Talang	514 668 454	166 383 668	681 052 122
10. KPN Kantor Bupati	2 436 440 303	1 071 019 271	3 507 459 574
11. KPN Kandep Agama	51 812 747	1 333 296	53 146 043
12. KPN Kadepdikbud	161 581 500	55 454 923	217 036 423
13. KPN Kandep Kop dan PPK	-	-	-
14. KPN Kandep Penerangan	193 446 000	143 367 880	336 813 880
15. KPN Kantor Statistik	91 870 500	52 469 165	144 339 665
16. KPN Pengayoman	88 256 500	64 571 455	152 827 955
17. KPN Kantor Pertanahan	11 933 000	5 855 901	17 788 901
18. KPN Kencana BKKBN	282 058 000	925 747 347	1 207 805 347
Sub Jumlah / <i>Sub Total</i>	5 395 319 131	2 812 464 869	8 207 784 000

Bersambung / *To be Continued*

Lanjutan Tabel 9. 2. 2
Continued Table 9. 2. 2

Nama Koperasi / <i>Name of Cooperative</i>	Modal Sendiri / <i>Own Capital</i> (Rp.)		Jumlah / <i>Total</i>
	Modal Tetap / <i>Fixed Capital</i>	Cadangan / <i>Reserve</i>	
(1)	(2)	(3)	(4)
Sub Jumlah / <i>Sub Total</i>	5 395 319 131	2 812 464 869	8 207 784 000
19. KPN Guru SD Kubung	1 610 141 220	285 933 351	1 896 074 571
20. KPN Dinas Kesehatan	1 190 004 410	355 377 125	1 545 381 535
21. KPN Dinas Pertanian Tan. Pangan	416 498 000	77 339 647	493 837 647
22. KPN Dinas Perikanan	-	-	
23. KPN SMP Koto Baru	225 788 500	28 112 980	253 901 480
24. KPN Pengadilan Agama	46 661 000	8 123 744	54 784 744
25. KPN Guru Bukit Sundi	540 102 300	293 758 245	833 860 545
26. KPN SMP Muara Panas	167 164 000	76 043 046	243 207 046
27. KPN Guru SD Sungai Lasi	349 347 500	32 110 827	381 458 327
28. KPN Guru SD Kec X Koto Diatas	534 238 000	83 269 276	617 507 276
29. KPN SMP Paninjauan	124 270 000	15 945 553	140 215 553
30. KPN SMU 2 Kec X Koto Diatas	82 860 000	61 337 797	144 197 797
31. KPN Bina Karya	1 478 123 500	23 153 311	1 501 276 811
32. KPN SMU Singkarak	248 623 000	135 205 262	383 828 262
33. KPN Balitbu Sumani	436 177 000	112 400 000	548 577 000
34. KPN Dinas Kehutanan	53 580 430	20 150 245	73 730 675
Jumlah / <i>Total</i>	12 898 897 991	4 420 725 278	17 319 623 269

Bersambung / *To be Continued*

Lanjutan Tabel 9. 2. 2
Continued Table 9. 2. 2

Nama Koperasi / <i>Name of Cooperative</i>	Modal Luar / <i>External Capital</i>		Jumlah / <i>Total</i>
	(Rp.)		
	Jk.Pendek / <i>Short Term</i>	Jk.Panjang / <i>Long Term</i>	
(1)	(5)	(6)	(7)
01. KPN Guru SD Pantai Cermin	212 721 420	-	212 721 420
02. KPN Guru SD Lembah Gumanti	24 651 000	-	24 651 000
03. KPN SMU Alahan Panjang	62 000	-	62 000
04. KPN SMPN Koto Anau	35 073 895	-	35 073 895
05. KPN Guru Payung Sekaki	140 946 980	-	140 946 980
06. KPN Cemara KLK Lubuk Selasih	52 708 210	-	52 708 210
07. KPN Balitan Sukarami	21 304 863	-	21 304 863
08. KPN SMU Gn. Talang	46 298 829	-	46 298 829
09. KPN Guru SD Gn. Talang	440 099 102	-	440 099 102
10. KPN Kantor Bupati	565 038 894	1 000 000 000	1 565 038 894
11. KPN Kandep Agama	268 240 175	-	268 240 175
12. KPN Kadepdikbud	214 426 801	-	214 426 801
13. KPN Kandep Kop dan PPK	-	-	-
14. KPN Kandep Penerangan	48 266 402	-	48 266 402
15. KPN Kantor Statistik	33 449 000	-	33 449 000
16. KPN Pengayoman	122 181 372	-	122 181 372
17. KPN Kantor Pertanahan	6 587 000	-	6 587 000
18. KPN Kencana BKKBN	643 034 946	-	643 034 946
Sub Jumlah / <i>Sub Total</i>	2 875 090 889	1 000 000 000	3 875 090 889

Bersambung / *To be Continued*

Lanjutan Tabel 9. 2. 2
Continued Table 9. 2. 2

Nama Koperasi / <i>Name of Cooperative</i>	Modal Luar / <i>External Capital</i> (Rp. 000)		Jumlah / <i>Total</i>
	Jk.Pendek / <i>Short Term</i>	Jk.Panjang / <i>Long Term</i>	
(1)	(5)	(6)	(7)
Sub Jumlah / <i>Sub Total</i>	2 875 090 889	1 000 000 000	3 875 090 889
19. KPN Guru SD Kubung	524 882 000	4 000 000 000	4 524 882 000
20. KPN Dinas Kesehatan	222 500 000	2 000 000 000	2 222 500 000
21. KPN Dinas Pertanian Tan. Pangan	949 405 924	-	949 405 924
22. KPN Dinas Perikanan	63 307 000	-	63 307 000
23. KPN SMP Koto Baru	109 657 500	-	109 657 500
24. KPN Pengadilan Agama	65 150 000	-	65 150 000
25. KPN Guru Bukit Sundi	582 900 000	1 000 000 000	1 582 900 000
26. KPN SMP Muara Panas	946 005 500	-	946 005 500
27. KPN Guru SD Sungai Lasi	575 202 500	-	575 202 500
28. KPN Guru SD Kec X Koto Diatas	181 610 000	1 000 000 000	1 181 610 000
29. KPN SMP Paninjauan	220 000 000	-	220 000 000
30. KPN SMU 2 Kec X Koto Diatas	262 500 000	-	262 500 000
31. KPN Bina Karya	687 607 000	4 000 000 000	4 687 607 000
32. KPN SMU Singkarak	597 872 642	-	597 872 642
33. KPN Balitbu Sumani	861 092 975	-	861 092 975
34. KPN Dinas Kehutanan	270 056 050	-	270 056 050
Jumlah / <i>Total</i>	9 994 839 980	13 000 000 000	22 994 839 980

Bersambung / *To be Continued*

Lanjutan Tabel 9. 2. 2
Continued Table 9. 2. 2

Nama Koperasi / Name of Cooperative	S H U / Rest Of The Net Profit	Volume Usaha / O m z e t
(1)	(8)	(9)
01. KPN Guru SD Pantai Cermin	61 521 600	1 040 200 000
02. KPN Guru SD Lembah Gumanti	6 457 000	76 546 000
03. KPN SMU Alahan Panjang	2 354 000	19 042 000
04. KPN SMPN Koto Anau	11 546 752	132 124 630
05. KPN Guru Payung Sekaki	38 222 071	576 900 000
06. KPN Cemara KLK Lubuk Selasih	35 639 085	256 721 000
07. KPN Balitan Sukarami	92 982 844	328 950 000
08. KPN SMU Gn. Talang	69 376 000	728 195 500
09. KPN Guru SD Gn. Talang	177 115 465	1 560 313 000
10. KPN Kantor Bupati	103 930 520	2 788 433 501
11. KPN Kandep Agama	56 851 134	1 165 283 900
12. KPN Kadepdikbud	3 486 020	502 355 000
13. KPN Kandep Kop dan PPK	-	-
14. KPN Kandep Penerangan	54 683 050	473 855 000
15. KPN Kantor Statistik	5 684 000	65 066 000
16. KPN Pengayoman	32 447 135	340 000 000
17. KPN Kantor Pertanahan	4 658 000	85 540 000
18. KPN Kencana BKKBN	43 180 000	1 292 445 650
Sub Jumlah / Sub Total	800 134 676	11 431 971 181

Bersambung / To be Continued

Lanjutan Tabel 9. 2. 2
Continued Table 9. 2. 2

Nama Koperasi / Name of Cooperative	S H U / Rest Of The Net Profit	Volume Usaha / O m z e t
(1)	(8)	(9)
Sub Jumlah / Sub Total	800 134 676	11 431 971 181
19. Kogusel (Koperasi Handayani)	110 488 800	4 524 882 000
20. KPN Dinas Kesehatan	215 519 778	2 222 500 000
21. KPN Dinas Pertanian Tan. Pangan	16 980 913	949 405 924
22. KPN Dinas Perikanan	5 648 000	63 307 000
23. KPN SMP Koto Baru	28 163 000	109 657 500
24. KPN Pengadilan Agama	653 424	65 150 000
25. KPN Guru Bukit Sundi	125 051 541	1 582 900 000
26. KPN SMP Muara Panas	53 131 931	946 005 500
27. KPN Guru SD Sungai Lasi	44 907 526	575 202 500
28. KPN Guru SD Kec X Koto Diatas	76 137 506	1 181 610 000
29. KPN SMP Paninjauan	7 802 500	220 000 000
30. KPN SMU 2 Kec X Koto Diatas	34 323 600	262 500 000
31. KPN Bina Karya	129 824 148	4 687 607 000
32. KPN SMU Singkarak	117 894 458	597 872 642
33. KPN Balitbu Sumani	85 876 300	861 092 975
34. KPN Dinas Kehutanan	21 997 725	270 056 050
Jumlah / Total	1 874 535 826	30 551 720 272

Sumber : Dinas Koperindag Kabupaten Solok

Source : Cooperative, Industry and Trade Service of Solok Regency

Tabel / Table 9.3.1
Banyaknya Barang Jaminan dan Uang Pinjaman Untuk Kredit
Di Kantor Pegadaian Solok Untuk Nasabah Kabupaten Solok
Number of Collateral Goods and Loan for Credit at Pawn Shop
of Solok for Customers of Solok Regency

Bulan / Month		Kredit / Credit	
		Barang Jaminan	Uang Pinjaman
		Security (Buah / Pieces)	Loan Money (Rp.)
(1)		(2)	(3)
01. Januari / January		624	1 036 160 500
02. Februari / February		710	1 444 014 500
03. Maret / March		767	1 607 027 500
04. April / April		639	1 547 612 000
05. Mei / May		641	1 601 231 000
06. Juni / June		684	1 568 578 500
07. Juli / July		705	1 544 574 500
08. Agustus / Augustus		701	1 716 187 000
09. September / September		564	1 430 358 000
10. Oktober / October		651	1 505 282 000
11. November / November		599	1 434 850 000
12. Desember / December		630	1 640 955 000
Jumlah / Total			
	2009	7 915	18 076 830 500
	2008	8 214	14 363 643 000
	2007	7 912	8 016 022 000
	2006	8 501	7 405 691 000

Sumber : Kantor Pegadaian Solok
Source : Pawn of Solok

Tabel / Table 9.3.2
Banyaknya Barang Jaminan dan Uang Pinjaman Untuk Dilunasi
Di Kantor Pegadaian Solok Untuk Wilayah Kabupaten Solok
Number of Collateral Goods and Loan to be paid at Pawn Shop
of Solok for Customers of Solok Regency

Bulan / Month		Pelunasan / Paying Off	
		Barang Jaminan	Uang Pinjaman
		Security (Buah / Pieces)	Loan Money (Rp.)
(1)		(2)	(3)
01.	Januari / January	524	364 751 000
02.	Februari / February	681	92 635 600
03.	Maret / March	715	80 766 500
04.	April / April	601	75 007 300
05.	Mei / May	636	1 406 498 500
06.	Juni / June	702	88 194 000
07.	Juli / July	650	99 985 200
08.	Agustus / Augustus	588	79 543 100
09.	September / September	724	123 328 800
10.	Oktober / October	627	88 826 900
11.	November / November	669	101 033 800
12.	Desember / December	649	105 780 300
Jumlah / Total			
	2009	7 766	2 706 351 000
	2008	7 965	13 722 441 000
	2007	8 423	7 286 859 000
	2006	8 423	7 286 859 000

Sumber : Kantor Pegadaian Solok
Source : Pawn of Solok

Tabel / Table 9.3.3
Banyaknya Barang Jaminan Yang Dilelang
Di Kantor Pegadaian Solok Untuk Wilayah Kabupaten Solok
Number of Collateral Goods that have been auctioned of f at Pawn Shop
of Solok for Customers of Solok Regency

Bulan / Month	Lelang / Auction	
	Barang Jaminan Security (Buah / Pieces)	Uang Pinjaman Loan Money (Rp.)
	(1)	(2)
01. Januari/January	20	2 062 000
02. Februari/February	16	7 618 000
03. Maret/March	11	4 200 000
04. April/April	7	365 000
05. Mei/May	24	2 114 000
06. Juni/June	21	3 564 000
07. Juli/July	18	2 152 000
08. Agustus/Augustus	17	1 160 000
09. September / September	6	1 937 000
10. Oktober/October	19	1 051 000
11. November/ November	20	2 474 000
12. Desember/ December	31	2 062 000
<hr/>		
Jumlah / Total	2009	210
	2008	78
	2007	165
	2006	176

Sumber : Kantor Pegadaian Solok
Source : Pawn of Solok

Tabel / Table 9.3.4
Pemberian Kredit Sektor Pada Perum Pegadaian Untuk Nasabah Kabupaten Solok
Extension of Sector Credit at Pawn Shop of Solok for Customer of Solok Regency

Sektor / Sectors	Jumlah / Total	
	Nasabah / Customer (orang / person)	Nominal / (Rp.)
(1)	(2)	(3)
1. Pertanian / Agriculture	110	59 640 000
2. Industri / Industry	150	205 450 000
3. Perdagangan / Trading	748	2 100 486 000
4. Karyawan / Employment	760	870 069 000
5. Lainnya / Others	9 585	6 272 800 045
<hr/>		
Jumlah / Total	2009	11 353
	2008	6 711
	2007	7 922
	2006	3 860
		9 508 445 045
		14 056 280 000
		8 016 022 000
		7 405 691 000

Sumber : Kantor Pegadaian Solok
Source : Pawn of Solok

BAB X

PEMILU ANGGOTA LEGISLATIF DAN KEPALA DAERAH



X. PEMILU ANGGOTA LEGISTATIF DAN KEPALA DAERAH

10. 1 Pemilu Langsung Anggota Legislatif Kabupaten Solok

Pada Pemilu langsung legislatif Tanggal 09 April 2009 telah menghasilkan Anggota DPRD Kabupaten Solok dengan komposisi terdiri dari : Partai Golkar, PAN dan Partai Demokrat masing-masing berbagi kursi sebanyak 6 orang, sedangkan sisa kursi yang ada dibagi ke 8 partai yang lain sebanyak 1-5 orang.

Bila dirinci menurut Daerah Pemilihan maka Solok I meloloskan wakilnya di DPRD Kabupaten Solok sebanyak 7 orang, Solok II sebanyak 11 orang, Solok III sebanyak 8 orang, dan Solok IV sebanyak 9 orang.

10. 2 Pemilu Langsung Gubernur dan Wakil Gubernur di - Sumatera Barat

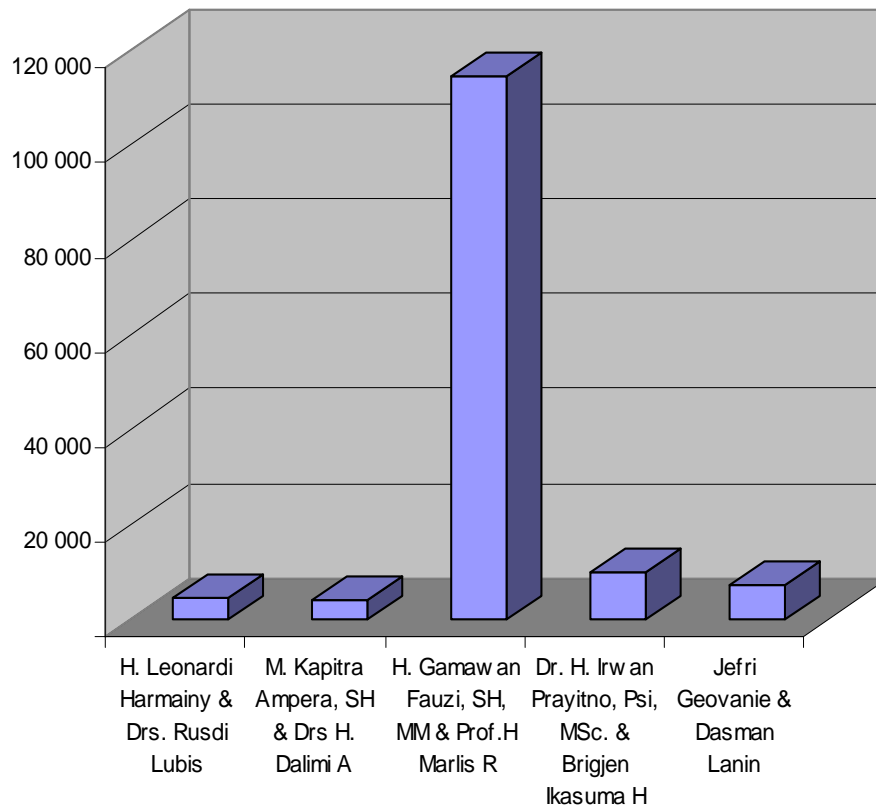
Hasil Pemilu langsung Calon Gubernur dan Wakil Gubernur Sumatera Barat tanggal 5 Juli 2005 telah menempatkan pasangan H. Gamawan Fauzi, SH. MM dan Prof Marlis Rahman sebagai peraih suara terbanyak di Kabupaten Solok yaitu 114 398 suara (81.23 persen). Posisi kedua ditempati oleh pasangan Dr. H. Irwan Prayitno dan H. Ikasuma Hamid dengan perolehan 10 090 suara. Sedangkan tiga pasangan Calon lainnya masing-masing hanya mendapatkan suara dibawah 10 000 suara.

10.3 Pemilu Langsung Bupati dan Wakil Bupati Solok.

Pasangan Calon Bupati dan Wakil Bupati H. Gusmal SE, MM dan Drs. Desra Ediwan Anan Tanur berhasil meraih suara terbanyak dalam Pemilu Bupati dan Wakil Bupati Solok dengan perolehan 50 521 suara. Diurutan berikutnya berturut-turut adalah pasangan Drs. Aliman Salim dan Drs. Edi Erizon dengan 30 344 suara, pasangan Dr. Elfi Sahlan Ben, Apt dan Drs. Afrizal Thaib 19 940 suara, Pasangan Ir. Afdhal JP. Thamsin, MS dan H. M Azmi Anwar MSc, MM 16 196 suara, pasangan H. Jachfidar Jacob, SH, MH dan H. Irfianda Abidin, SE 12 599 suara serta pasangan Drs. H. Chairul Umaiya, MM. Akt dan H. Syamsu Khan dengan 10 189 suara.

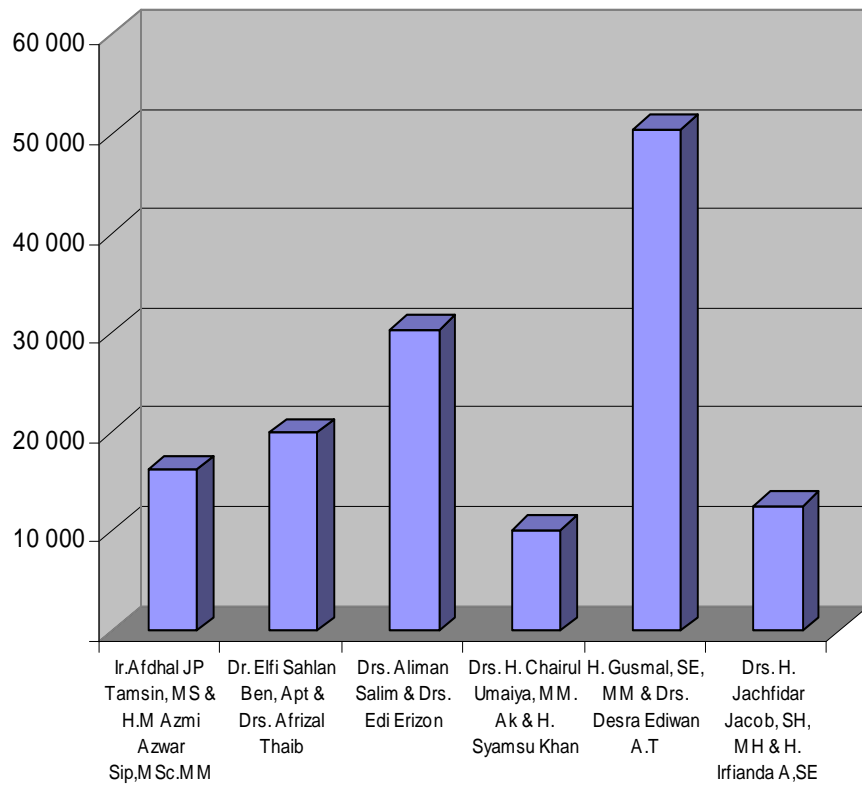
Gambar 10. 1

**Komposisi Perolehan Suara Pemilu Langsung Gubernur dan Wakil Gubernur
Propinsi Sumatera Barat di Kabupaten Solok Tanggal 27 Juni 2005**
*Composition of Election Vote for Government / Vice Government
of West Sumatera Province of Solok Regency at June 27th, 2005*



Gambar 10.2

**Komposisi Perolehan Suara Pemilu Langsung Bupati
Dan Wakil Bupati Kabupaten Solok Tanggal 5 April 2004**
*Composition of Election Vote for Request / Vice Request
of West Sumatera Province of Solok Regency at April 5th, 2004*



Tabel / Table 10. 1
Banyaknya TPS, PPS dan PPK dalam Pelaksanaan Pemilu
Gubernur dan Wakil Gubernur Propinsi Sumatera Barat
di Kabupaten Solok Menurut Kecamatan

Kecamatan / <i>Subdistrict</i>	TPS	Jumlah PPS	PPK
(1)	(2)	(3)	(4)
01. Pantai Cermin	49	12	1
02. Lembah Gumanti	107	19	1
03. Hiliran Gumanti	39	7	1
04. Payung Sekaki	21	6	1
05. Tigo Lurah	31	9	1
06. Lembang Jaya	59	11	1
07. Danau Kembar	43	8	1
08. Gunung Talang	102	27	1
09. Bukit Sundi	54	10	1
10. IX Koto Sungai Lasi	30	11	1
11. K u b u n g	122	21	1
12. X Koto Singkarak	80	16	1
13. Junjung Sirih	30	8	1
14. X Koto Diatas	58	21	1
Jumlah / Total	825	186	14

Sumber : Komisi Pemilihan Umum (KPU) Kabupaten Solok
Source : *Commission of Election of Solok Regency*

Tabel / Table 10.2
Daftar Nama-Nama Pasangan Calon Gubernur dan Wakil Gubernur
Propinsi Sumatera Barat Berdasarkan Nomor Urut Calon
pada Pilkada di Kabupaten Solok

Nama Pasangan Calon Gubernur dan Wakil Gubernur Propinsi Sumatera Barat	Nomor Urut Pemilihan
(1)	(2)
01. H. Leonardi Harmainy Dt. Bandaro Basa dan Drs. H. Rusdi Lubis	1
02. M. Kapitra Ampera, SH dan Drs. H. Dalimi Abdullah Dt. Indo Kayo, SH	2
03. H. Gamawan Fauzi, SH, MM dan Prof. H. Marlis Rahman	3
04. Dr. H. Irwan Prayitno, Psi, MSc. Dt. Rajo Bandaro Basa dan Brigjen TNI (Purn) H. Ikasuma Hamid Dt. Gadang Batuah	4
05. Jefri Geovanie dan Dasman Lanin	5

Sumber : Komisi Pemilihan Umum (KPU) Kabupaten Solok
Source : *Commission of Election of Solok Regency*

Tabel / Table 10.3
Banyaknya Perolehan Suara Sah Hasil Pemilu
Gubernur dan Wakil Gubernur Propinsi Sumatera Barat
Tanggal 5 Juli 2005 di Kabupaten Solok

Kecamatan / Subdistrict	Perolehan Suara Calon Gubernur / Wakil Gubernur					Jumlah / Total
	Nomor Urut Pemilihan					
	1	2	3	4	5	
(1)	(2)	(3)	(4)	(5)	(6)	(7)
01. Pantai Cermin	117	199	6 402	532	370	7 620
02. Lembah Gumanti	228	222	17 115	427	715	18 707
03. Hiliran Gumanti	303	181	5 430	191	472	6 577
04. Payung Sekaki	116	153	2 627	465	227	3 588
05. Tigo Lurah	60	362	3 308	83	145	3 958
06. Lembang Jaya	317	220	7 867	660	474	9 538
07. Danau Kembar	287	166	6 440	591	339	7 823
08. Gunung Talang	491	353	16 536	1 412	995	19 787
09. Bukit Sundi	210	340	7 450	526	511	9 037
10. IX Koto Sungai Lasi	171	255	3 585	249	265	4 525
11. K u b u n g	691	821	17 140	1 734	915	21 301
12. X Koto Singkarak	447	472	11 181	1 542	1 062	14 704
13. Junjung Sirih	412	166	2 847	1 058	476	4 959
14. X Koto Diatas	841	244	6 470	620	525	8 700
Jumlah / Total	4 691	4 154	114 398	10 090	7 491	140 824

Sumber : Komisi Pemilihan Umum (KPU) Kabupaten Solok
Source : *Commission of Election of Solok Regency*

	Nama Pasangan Calon Gubernur dan Wakil Gubernur Propinsi Sumatera Barat	Jumlah Perolehan Suara	Persentase
	(1)	(2)	(3)
01.	H. Leonardi Harmainy Dt. Bandaro Basa dan Drs. H. Rusdi Lubis	4 691	3.33
02.	M. Kapitra Ampera, SH dan Drs. H. Dalimi Abdullah Dt. Indo Kayo, SH	4 154	2.95
03.	H. Gamawan Fauzi, SH, MM dan Prof. H. Marlis Rahman	114 398	81.23
04.	Dr. H. Irwan Prayitno, Psi, MSc. Dt. Rajo Bandaro Basa dan Brigjen TNI (Purn) H. Ikasuma Hamid Dt. Gadang Batuah	10 090	7.16
05	Jefri Geovanie dan Dasman Lanin	7 491	5.32
Jumlah/ <i>Total</i>		140 824	100.00

326

Tabel / Table 10. 5
Banyaknya TPS, PPS dan PPK dalam Pelaksanaan Pemilu
Bupati dan Wakil Bupati Solok
Menurut Kecamatan Tahun 2005

Kecamatan / Subdistrict	TPS	Jumlah PPS	PPK
(1)	(2)	(3)	(4)
01. Pantai Cermin	49	12	1
02. Lembah Gumanti	107	19	1
03. Hiliran Gumanti	39	7	1
04. Payung Sekaki	21	6	1
05. Tigo Lurah	31	9	1
06. Lembang Jaya	59	11	1
07. Danau Kembar	43	8	1
08. Gunung Talang	102	27	1
09. Bukit Sundi	54	10	1
10. IX Koto Sungai Lasi	30	11	1
11. K u b u n g	122	21	1
12. X Koto Singkarak	80	16	1
13. Junjung Sirih	30	8	1
14. X Koto Diatas	58	21	1
Jumlah / Total	825	186	14

Sumber : Komisi Pemilihan Umum (KPU) Kabupaten Solok

Source : *Commission of Election of Solok Regency*

Catatan : Penduduk Tahun 2001 - 2003 masih termasuk Kab. Solok Selatan

Tabel / Table 10. 6
Daftar Nama-Nama Pasangan Calon Bupati dan Wakil Bupati Solok
Berdasarkan Nomor Urut Calon pada Pilkada di Kabupaten Solok

	Nama Pasangan Calon Bupati dan Wakil Bupati Solok	Nomor Urut Pemilihan
	(1)	(2)
01.	Ir.Afdhal JP Tamsin, MS Dt. Rajo Indo Alam dan H.M. Azmi Azwar Sip, MSc, MM	1
02.	Dr. Elfi Sahlan Ben, Apt dan Drs. Afrizal Thaib	2
03.	Drs. Aliman Salim dan Drs. Edi Erizon	3
04.	Drs. H. Chairul Umaiya, MM. Ak dan H. Syamsu Khan Dt. Bdr. Basa	4
05	H. Gusmal, SE, MM Dt. Rajo Lelo dan Drs. Desra Ediwan Anan Tanur	5
06	Drs. H. Jachfidar Jacob, SH, MH dan H. Irfianda Abidin, SE Dt. Pangulu Basa	6

Sumber : Komisi Pemilihan Umum (KPU) Kabupaten Solok
Source : *Commission of Election of Solok Regency*

Tabel / Table 10. 7
Banyaknya Perolehan Suara Sah
Hasil Pemilu Bupati dan Wakil Bupati Solok di Kabupaten Solok

Kecamatan / Subdistrict	Perolehan Suara Calon Bupati / Wakil Bupati						Jumlah / Total
	Nomor Urut Pemilihan						
	1	2	3	4	5	6	
(1)	(2)	(3)	(4)	(5)	(6)	(7)	(8)
01. Pantai Cermin	310	583	3 264	339	1 854	1 188	7 538
02. Lembah Gumanti	1138	1 194	4 308	511	10 701	677	18 529
03. Hiliran Gumanti	638	364	1 063	110	3 967	405	6 547
04. Payung Sekaki	196	628	795	246	1 325	391	3 581
05. Tigo Lurah	194	702	908	251	1 435	447	3 937
06. Lembang Jaya	1575	637	2 676	1 013	3 166	407	9 474
07. Danau Kembar	1390	597	1 582	480	3 322	399	7 770
08. Gunung Talang	3286	1 590	3 037	369	7 456	3 927	19 665
09. Bukit Sundi	736	2 072	1 443	644	2 991	1 103	8 989
10. IX Koto Sungai Lasi	712	947	707	254	1 537	308	4 465
11. K u b u n g	1333	7 154	3 682	1 128	6 023	1 786	21 106
12. X Koto Singkarak	1323	2 158	3 635	4 224	2 307	935	14 582
13. Junjung Sirih	246	688	2 176	277	1 082	474	4 943
14. X Koto Diatas	3119	626	1 068	343	3 355	152	8 663
Jumlah / Total	16 196	19 940	30 344	10 189	50 521	12 599	139 789

Sumber : Komisi Pemilihan Umum (KPU) Kabupaten Solok
Source : Commission of Election of Solok Regency

Tabel / Table 10. 8
Persentase Perolehan Suara Sah
Hasil Pemilu Bupati dan Wakil Bupati Solok
Tahun 2005

	Nama Pasangan Calon Bupati dan Wakil Bupati Solok	Jumlah Perolehan Suara	Persentase
	(1)	(2)	(3)
01.	Ir.Afdhal JP Tamsin, MS Dt. Rajo Indo Alam dan H.M. Azmi Azwar Sip, MSc, MM	16 196	11.59
02.	Dr. Elfi Sahlan Ben, Apt dan Drs. Afrizal Thaib	19 940	14.26
03.	Drs. Aliman Salim dan Drs. Edi Erizon	30 344	21.71
04.	Drs. H. Chairul Umaiya, MM. Ak dan H. Syamsu Khan Dt. Bdr. Basa	10 189	7.29
05	H. Gusmal, SE, MM Dt. Rajo Lelo dan Drs. Desra Ediwani Anan Tanur	50 521	36.14
06	Drs. H. Jachfidar Jacob, SH, MH dan H. Irfianda Abidin, SE Dt. Pangulu Basa	12 599	9.01
<hr/>			
	Jumlah/ Total	139 789	100.00

Sumber : Komisi Pemilihan Umum (KPU) Kabupaten Solok
Source : *Commission of Election of Solok Regency*

Tabel / Table 10.9
Pembagian Daerah Pemilihan
dalam Pemilu Legislatif Tanggal 09 April 2009
di Kabupaten Solok

	Daerah Pemilihan	Meliputi Kecamatan
	(1)	(2)
01.	Solok I	1. X Koto Diatas 2. X Koto Singkarak 3. Junjung Sirih
02.	Solok II	1. Gunung Talang 2. Kubung 3. IX Koto Sungai Lasi
03.	Solok III	1. Payung Sekaki 2. Tigo Lurah 3. Bukit Sundi 4. Lembang Jaya 5. Danau Kembar
04.	Solok IV	1. Pantai Cermin 2. Hiliran Gumanti 3. Lembah Gumanti

Sumber : Komisi Pemilihan Umum (KPU) Kabupaten Solok

Source : *Commission of Election of Solok Regency*

Tabel / Table 10.10
Daftar Calon Terpilih Anggota Dewan Perwakilan Rakyat Daerah
Kabupaten Solok Hasil Pemilihan Umum Tanggal 09 April 2009
Daerah Pemilihan Solok I

Partai Politik	Nama Calon Terpilih	Nomor Urut Calon
(1)	(2)	(3)
01. Partai Bulan Bintang	H. Nursyamsu, S.Pd, MM	1
02. Partai Persatuan Pembangunan	Afrizal Chan	1
03. Partai Amanat Nasional	Ir. Edi Sumanto Rangkayo Mulia	1
04. Partai Keadilan Sejahtera	Drs. Nazar Bakri	1
05. Partai Demokrat	Marson St. Kayo	1
06 Partai Golkar	Syafri Dt. Siri Marajo	1
07 Partai Persatuan Indonesia	Hendri Dunant, S.Sos	1

Sumber : Komisi Pemilihan Umum (KPU) Kabupaten Solok
Source : *Commission of Election of Solok Regency*

Tabel / Table 10. 11
Daftar Calon Terpilih Anggota Dewan Perwakilan Rakyat Daerah
Kabupaten Solok Hasil Pemilihan Umum Tanggal 09 April 2009
Daerah Pemilihan Solok II

Partai Politik	Nama Calon Terpilih	Nomor Urut Calon
(1)	(2)	(3)
01. Partai Bulan Bintang	M. Hidayat, B.Sc, Ac	1
02. Partai Persatuan Pembangunan	Patris Chan	1
	Dendi, S.Ag	2
03. Partai Demokrat	Agus Syahdeman, SE	1
	Novliriko Alfi, SE	2
04. Partai Amanat Nasional	Ahmad Rius, SH	1
	Ir. Hendri Martius	2
05. Partai Peduli Rakyat Indonesia	Yon Erpancas, G	1
06. Partai Keadilan Sejahtera	Nosa Eka Nanda	1
07. Partai Golkar	Mukhlis Dt Gampo Malangik	1
	Afrizal Harun Dt. Bandaro Alam	2

Sumber : Komisi Pemilihan Umum (KPU) Kabupaten Solok

Source : *Commission of Election of Solok Regency*

Tabel / Table 10. 12
Daftar Calon Terpilih Anggota Dewan Perwakilan Rakyat Daerah
Kabupaten Solok Hasil Pemilihan Umum Tanggal 09 April 2009
Daerah Pemilihan Solok III

Partai Politik	Nama Calon Terpilih	Nomor Urut Calon
(1)	(2)	(3)
01. Partai Hanura	Firmansyah, S.Pd	1
02. Partai Persatuan Pembangunan	Zulhatrijon, MA	1
03. Partai Amanat Nasional	Gusrial Abbas, S. Ag Marlis, S.Ag	1 2
04. Partai Demokrat	Asrul, S.Ag	1
05 Partai Keadilan Sejahtera	Ir. Dasufal Temra	1
06 Partai Golkar	Suhendri	1
07 Partai Demokrasi Kebangsaan	Masrizal, ST	1

Sumber : Komisi Pemilihan Umum (KPU) Kabupaten Solok
Source : *Commission of Election of Solok Regency*

Tabel / Table 10.13
Daftar Calon Terpilih Anggota Dewan Perwakilan Rakyat Daerah
Kabupaten Solok Hasil Pemilihan Umum Tanggal 09 April 2009
Daerah Pemilihan Solok IV

Partai Politik	Nama Calon Terpilih	Nomor Urut Calon
(1)	(2)	(3)
01. Partai Bulan Bintang	Azwirman, S. Ag	1
02. Partai Persatuan Pembangunan	Yulfadri Nurdin KH. SPN	1
03. Partai Amanat Nasional	Drs. Yurnalis Husin	1
04. Partai Keadilan Sejahtera	H. Alizar, Ama	1
05 Partai Golkar	Drs. Rusli Intan Sati Kasmudi. Z	1 2
06 Partai Demokrat	Drs. Marsal Syukur Hardi Hasmi	1 2
07 Partai Gerindra	Arlon St. Sati	1

Sumber : Komisi Pemilihan Umum (KPU) Kabupaten Solok
Source : *Commission of Election of Solok Regency*