



Badan Perencanaan Pembangunan Daerah Kab. Solok  
Development Planning Board of Solok Regency  
Komplek Perkantoran Pemerintah Kabupaten Solok, Aro Suka



Badan Perencanaan Pembangunan Daerah Kab. Solok  
Development Planning Board of Solok Regency

Katalog BPS : 1102001.1303.

**DATA**  
MENCERDASKAN BANGSA

**KABUPATEN SOLOK DALAM ANGKA**  
*Solok Regency In Figures*  
2011/2012

**KABUPATEN SOLOK DALAM ANGKA**  
*Solok Regency In Figures*  
2011/2012



Badan Pusat Statistik Kabupaten Solok  
BPS-Statistics of Solok Regency  
Jl. Raya Solok-Padang Km 20 Kayu Aro  
Telp:0755-7334078



Badan Pusat Statistik Kabupaten Solok  
BPS-Statistics of Solok Regency



2012.1102001.1303

# KABUPATEN SOLOK DALAM ANGKA

## *SOLOK REGENCY IN FIGURES*

2011/2012

**Kerjasama / *In Cooperation :***



Badan Perencanaan Pembangunan Daerah  
Kabupaten Solok  
*Development and Planning Board of Solok Regency*  
*Komplek Perkantoran Pemerintah, Aro Suka - Solok*

dengan



**Badan Pusat Statistik Kabupaten Solok**  
Jl Raya Solok-Padang KM.20 Kayu Aro  
Kabupaten Solok

# KABUPATEN SOLOK DALAM ANGKA

## *Solok Regency In Figures*

**2011/2012**

Katalog BPS/ *BPS Catalogue* : 1403.1303

Ukuran Buku / *Book Size* : 15 x 21 cm

Jumlah Halaman/ *Total Pages* : 486 Halaman / *Pages*

Naskah / *Manuscript* :

BPS Kabupaten Solok

*BPS – Statistics of Solok Regency*

Gambar Kulit / *Cover Design* :

BPS Kabupaten Solok

*BPS – Statistics of Solok Regency*

Diterbitkan oleh / *Published by* :

BPS Kabupaten Solok

*BPS – Statistics of Solok Regency*

Dan

Bappeda Kabupaten Solok

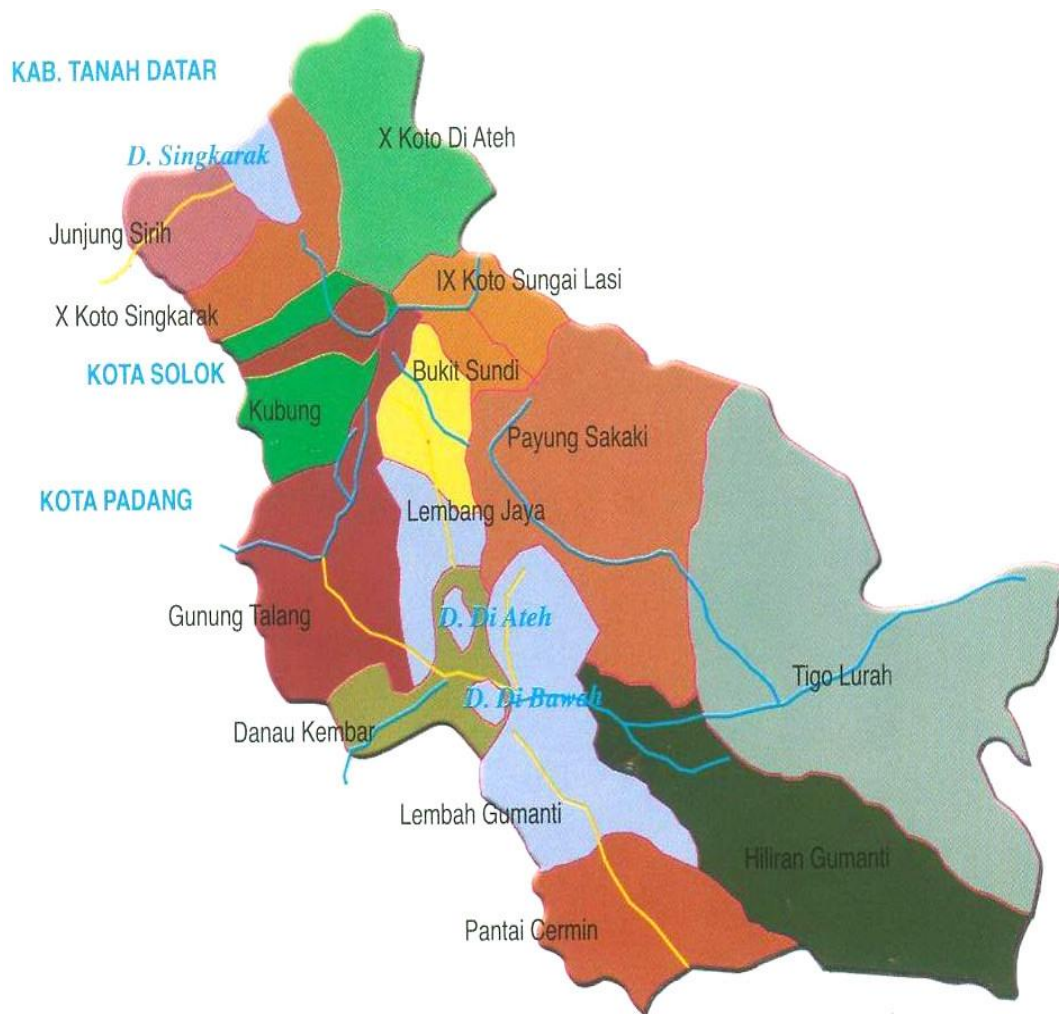
*Development Planning Board of Solok Regency Solok*

Boleh dikutip dengan menyebut sumbernya

*May be cited with reference to the source*



# PETA KABUPATEN SOLOK







## **PENGERTIAN LAMBANG DAERAH**

Masjid dan Rumah Gadang melambangkan Adat basandi Syarak  
Syarak basandi Kitabullah, mencerminkan kehidupan  
bermasyarakat.

Dua buah garis biru yang bergelombang dan berpuncak tiga  
Melambangkan ada tiga buah danau besar dan dua buah sungai  
yang terbesar.

Padi dan Kapas melambangkan Kemakmuran dan Kesejahteraan.

Motto “ALUE JO PATUIK” mencerminkan demokrasi  
yang dituangkan dalam musyawarah, untuk menjunjung tinggi  
kebenaran dan keadilan.

Warna Hijau berarti harapan masa depan yang lebih baik

Putih berarti Suci

Merah berarti Berani

Hitam berarti Abadi, Ulet, Tabah, dan Tahan Uji



**Drs.H. SYAMSU RAHIM**  
**BUPATI SOLOK**



**Drs. DESRA EDIWAN ANAN TANUR**  
**WAKIL BUPATI SOLOK**



**VISI DAN MISI**  
**PEMERINTAHAN KABUPATEN SOLOK 2011-2015 :**

**VISI:**

*” Terwujudnya Kepemerintahan yang baik menuju masyarakat sejahtera “*

**MISI :**

1. Mewujudkan tata kelola pemerintahan lokal yang bersih dan berwibawa dan taat hukum.
2. Meningkatkan kehidupan yang agamais, bermoral dan berbudaya luhur.
3. Meningkatkan kesejahteraan rakyat dengan menciptakan tatanan perekonomian terpadu berbasis teknologi.
4. Menciptakan pendidikan berkualitas.
5. Meningkatkan derajat kesehatan masyarakat.
6. Meningkatkan infrastruktur untuk mendukung pembangunan di segala bidang.
7. Membangun kepariwisataan sebagai kekuatan ekonomi strategis.
8. Mengoptimalkan pembangunan kepemudaan, olahraga dan pemberdayaan perempuan.

## **TUJUAN**

### **PEMERINTAHAN KABUPATEN SOLOK 2011-2015 :**

1. Terciptanya tata kelola pemerintahan lokal yang baik, bersih, berwibawa dan taat hukum.
2. Terwujudnya masyarakat Kabupaten Solok yang :
  - a. Sejahtera spiritual, sosial dan budaya
  - b. Sejahtera ekonomi



# **BUPATI SOLOK**

## **KATA SAMBUTAN**

Saya menyambut gembira penerbitan publikasi **Kabupaten Solok Dalam Angka 2011/2012** yang telah dilaksanakan secara berkelanjutan. Penyusunan publikasi ini perlu terus ditingkatkan, baik dari segi ruang lingkup maupun kualitas data yang disajikan.

Dengan terbitnya publikasi Kabupaten Solok Dalam Angka 2011/2012, berarti kita memiliki satu sumber data yang harus dijadikan sebagai bahan rujukan perencanaan pembangunan Kabupaten Solok ke depan. Disamping itu, data yang disajikan ini harus pula dimanfaatkan oleh seluruh jajaran pemerintahan untuk mengkaji dan mengevaluasi berbagai kebijakan pembangunan yang telah dilaksanakan guna perbaikan dimasa datang.

Terima kasih saya sampaikan kepada pimpinan beserta seluruh jajaran BPS dan Badan Perencanaan Pembangunan Daerah Kabupaten Solok yang telah bekerjasama dalam menerbitkan publikasi ini. Kerjasama dan kemitraan yang telah terbina perlu terus dikembangkan sehingga nantinya dapat dihasilkan berbagai produk data tentang Kabupaten Solok secara rinci dan mutakhir.

Arosuka, Juli 2012

**BUPATI SOLOK**

**Drs.H.SYAMSU RAHIM**





# **BUPATI SOLOK**

## **FOREWORDS**

*I am welcome the Solok Regency in Figures 2011/2012 can be done continuously. This publication is a broad and complicated effort and involves many institutions as source of data.*

*With this Solok Regency in Figures 2011/2012 publication, we own complete data from the same source. I have great expectation that all institutions can use this publication, not only for systematic planning, entirely and integrally, but also for a study and evaluation to result which have been reached by Solok Regency, recently.*

*I would like to express my appreciation to BPS of Solok Regency and Regional Development Planning Board of Solok Regency which have coped this work seriously, therefore can publish this publication. The cooperation and partnership between these institutions in order to provide data should be improved for the future.*

*Arosuka , Juli 2012*

**REGENT OF SOLOK REGENCY**

**Drs.H. SYAMSU RAHIM**

## KATA PENGANTAR

Publikasi **Kabupaten Solok Dalam Angka 2011/2012** merupakan kelanjutan dari publikasi tahun sebelumnya yang disusun Badan Pusat Statistik Kabupaten Solok.

Buku ini memuat data dari berbagai bidang, baik yang berhubungan dengan kondisi geografis daerah, aspek pemerintahan dan legislasi, kependudukan maupun yang berkaitan dengan karakteristik sosial ekonomi masyarakat. Pada beberapa bab dalam buku ini dilakukan perbaikan format dan penampilan tabel yang berorientasi kepada kebutuhan para konsumen data.

Meskipun publikasi ini telah disiapkan dengan sebaik-baiknya, kami menyadari masih ada kesalahan dan kekurangan yang mungkin ditemui. Oleh karena itu sangat diharapkan kritikan dan saran untuk perbaikan penerbitan selanjutnya.

Akhirnya kepada semua pihak yang telah memberikan bantuan dan kerjasamanya dalam penyusunan buku ini, kami ucapkan terima kasih yang setulus-tulusnya, semoga publikasi ini bermanfaat bagi pengguna data.

Arosuka, Juli 2012

**BAPPEDA  
KABUPATEN SOLOK  
K e p a l a**

**BADAN PUSAT STATISTIK  
KABUPATEN SOLOK  
K e p a l a**

**TAUFIK EFFENDI, S.Pd.MM  
NIP.19670412 199003 1 005**

**MUHLIS SJIRAT, SSi, MSI  
NIP. 19570202 198001 1 002**

## **P R E F A C E**

*The “ 2011/2012 Solok Regency in figures “ is a continuation of the previous publication. This edition contains data on various fields. It is intended to provide information on the geographic condition and general socio economic condition of the population in Solok Regency.*

*This This publication has been made possible with the assistance from several governmental institutions and private organization . To whom involved in supporting this publication we would like to express our sincerest appreciation and gratitude.*

*Although this publication has been prepared for a better publication than the previous ones, it is realized that there are still some weaknesses. Suggestions and criticism for improving this Year Book are always welcome.*

*Finally , I hope this data collecting activity in every development sector has to improve its quality and quantity as well,therefore accurate and complete data can be informed and disseminated to consumer.*

*BAPPEDA Of SOLOK REGENCY  
H e a d,*

*Arosuka , Juli 2012  
BPS STATISTICS Of SOLOK REGENCY  
H e a d,*

**TAUFIK EFFENDI, S.Pd.MM**  
**NIP.19670412 199003 1 005**

**MUHLIS SJIRAT, SSi, MSi**  
**NIP. 19570202 198001 1 002**



## DAFTAR ISI / CONTENTS

	Halaman/Page
Peta Kabupaten Solok <i>Map of Solok Regency</i>	iii
Lambang Daerah	iv
Foto Bupati Solok Photograph of Regent of Solok Regency	v
Visi dan Misi Kabupaten Solok	vii
Kata Sambutan Bupati Solok <i>Foreword of Regent of Solok Regency</i>	ix
Kata Pengantar <i>Preface</i>	xi
Daftar Isi <i>Contents</i>	xiii
Daftar Tabel <i>List of Table</i>	xiv
Daftar Gambar <i>List of Picture</i>	xxxvi
Penjelasan Umum <i>Explanation Notes</i>	xxxviii
Sumber Data dan Keterangan Teknis <i>Data Soures and Tehnial Notes</i>	xl
I KEADAAN GEOGRAFIS <i>Geographycal Situation</i>	1
II PEMERINTAHAN <i>Government</i>	29
III PENDUDUK DAN TENAGA KERJA <i>Population and Labour Force</i>	95
IV SOSIAL <i>Social</i>	125
V PERTANIAN <i>Agriculture</i>	245
VI INDUSTRI, LISTRIK DAN AIR MINUM <i>Industry, Electricity and Drink Water</i>	347
VII PERHUBUNGAN, PENGANGKUTAN DAN TELEKOMUNIKASI <i>Trasportation, Delivery and Telecommunication</i>	371
VIII KEUANGAN, KOPERASI DAN HARGA-HARGA <i>Budget, Cooperation and Prices</i>	415
IX PEMILU ANGGOTA LEGISLATIF DAN KEPALA DAERAH	453
X PRODUK DOMESTIK REGIONAL BRUTO <i>Gross Regional Domestic Product</i>	473
	xiii

## DAFTAR TABEL / LIST OF TABLE

Halaman/Page

### **BAB 1 KEADAAN GEOGRAFIS / GEOGRAPHICAL**

Tabel/ Table	: 1.1	Keadaan Geografis Umum Kabupaten Solok <i>General Geograpichal of Solok Regency</i>	7
Tabel/ Table	: 1.2	Letak Geografis Kabupaten Solok per Kecamatan <i>Geographical Location of Solok by Sub District</i>	8
Tabel/ Table	: 1.3	Batas - Batas Wilayah Kabupaten Solok Menurut Kecamatan <i>Solok Regency Position by Sub District</i>	9
Tabel/ Table	: 1.4	Luas Daerah Kabupaten Solok per Kecamatan <i>Size of Area Solok Regency by Sub District</i>	10
Tabel/ Table	: 1.5	Ketinggian Ibukota Kecamatan Dari Permukaan Laut <i>Altitude f Sub Districts Capital City</i>	11
Tabel/ Table	: 1.6	Nama Gunung dan Tingginya per Kecamatan <i>Mountain and Their Height by Sub District</i>	12
Tabel/ Table	: 1.7	Nama Sungai per Kecamatan dan Lokasinya <i>River by Sub District and Their Locatins</i>	13
Tabel/ Table	: 1.8	Nama Danau, Lokasi dan Luasnya <i>Name, Location and Area of Lakes</i>	15
Tabel/ Table	: 1.9	Persentase Luas Lahan Menurut Jenis Penggunaannya <i>Percentage of Land by Kind of Uses</i>	16
Tabel/ Table	: 1.10	Lahan Menurut Jenis Penggunaan per Kecamatan <i>Land by Kind of Uses per Sub District</i>	17
Tabel/ Table	: 1.11	Rata-Rata Curah Hujan (mm/bulan) Menurut Stasiun Pemantau <i>Average of Rainfall by Station</i>	21
Tabel/ Table	: 1.12	Rata-Rata Hari Hujan Menurut Stasiun Pemantau <i>Average f RainyDay by Station</i>	23
Tabel/ Table	: 1.13	Jarak dari Ibukota Kabupaten ke Ibukota Kecamatan di Kab. Solok <i>Apart Between Center of Governmance of Solk Regency With Governance of Sub District</i>	25
Tabel/ Table	: 1.14	Jarak dari Ibu Kabupaten ke Ibu Kecamatan dan Nagari di Kab. Solok <i>Apart from Capital of Regency to Subdistrict and Nagari</i>	26

### **BAB 2 PEMERINTAHAN / GOVERNMENT**

Tabel/ Table	: 2.1.1	Daftar Nama, Alamat, dan Nomor Telepon Instansi/Unit Kerja di Kabupaten Solok <i>List of Institution, Addressand Phone Number</i>	35
Tabel/ Table	: 2.2.1	Nama-nama Bupati Kabupaten Solok <i>Chief of Solok Regency</i>	38

Tabel/ Table	: 2.3.1	Banyaknya Pegawai Negeri Sipil Menurut Unit Kerja, Golongan/Pangkat dan Jenis Kelamin Di Lingkungan Pemda Kabupaten Solok <i>Number of Civil Servant of Home Affair Department in Solok Regency by Employee Rank and Gender</i>	39
Tabel/ Table	: 2.3.2	Jenis Kelamin Banyaknya Pegawai Negeri Sipil Menurut Unit Kerja, dan Pendidikan Tertinggi Di Lingkungan Pemda Kabupaten Solok <i>Number of Civil Servant of Home Affair Dept in Solok Regency by Gender and Educational Attainment</i>	41
Tabel/ Table	: 2.3.3	Banyaknya Pegawai Negeri Sipil menurut Unit Kerja, Eselon dan Jenis Kelamin Di Lingkungan Pemda Kabupaten Solok / <i>Number of Civil Servant of Home Affair Dept in Solok Regency by Echelon Level and Gender</i>	45
Tabel/ Table	: 2.3.4	Banyaknya Non PNS (Honor Daerah) menurut Unit Kerja, Jenis Kelamin dan Pendidikan Tertinggi Di Lingkungan Pemda Kab. Solok <i>Number of Non Civil Servant of Home Affair Dept in Solok Regency by Gender and Educational Attainment</i>	47
Tabel/ Table	: 2.3.5	Banyaknya yang pensiun menurut Unit kerja, Golongan /Pangkat dan Jenis Kelamin Di Lingkungan Pemda Kabupaten Solok <i>Number of Retied Civil Servant of Home Affair Dept in Solok Regency by Employee Rank and Gender</i>	51
Tabel/ Table	: 2.3.6	Banyaknya PNS yang Pensiun menurut Unit Kerja, Jenis Kelamin dan Pendidikan Tertinggi Di Lingkungan Pemda Kabupaten Solok <i>Number of Retied Civil Servant of Home Affair Dept in Solok Regency by Gender and Educational Attainment</i>	53
Tabel/ Table	: 2.3.7	Banyaknya PNS menurut Unit Kerja, Golongan/Pangkat dan Jenis Kelamin Di Luar Lingkungan Pemda Kab. Solok <i>Number of Civil Servant Out of Home Affair Dept in Solok Regency by Employee Rank and Gender</i>	55
Tabel/ Table	: 2.3.8	Banyaknya PNS menurut Unit Kerja, Pendidikan Tertinggi dan Jenis Kelamin Di Luar Lingkungan Pemda Kab. Solok <i>Number of Civil Servant Out of Home Affair Dept in Solok Regency by Education Attainment and Gender</i>	56
Tabel/ Table	: 2.3.9	Banyaknya Polisi pada Kepolisian Kab. Solok menurut Pangkat, Lokasi Penugasan dan Jenis Kelamin <i>Number of Police Officer Solok Regency by Rank, Location of Duty and Gender</i>	57
Tabel/ Table	: 2.4.1	Nama-nama Ketua DPRD Kabupaten Solok <i>Chief of Regional Parliament of Solok Regency</i>	59
Tabel/ Table	: 2.4.2	Jumlah Anggota DPRD Kab. Solok Menurut Partai Politik dan Jenis Kelamin <i>Number of Council Members Solok Regency 'by Parties and Gender</i>	60



Tabel/ Table	: 2.4.3	Data Anggota DPRD Kab. Solok Periode 2009-2014 <i>List of Council Members Solok Regency Period 2009-2014</i>	61
Tabel/ Table	: 2.4.4	Komposisi Anggota DPRD Kabupaten Solok Periode 2009-2014 Menurut Tingkat Pendidikan <i>Composition of Legislative Assembly Membership of Solok Regency by Education Level</i>	62
Tabel/ Table	: 2.4.5	Komposisi Anggota DPRD Kabupaten Solok Periode 2009-2014 Menurut Kelompok Umur <i>Composition of Legislative Assembly Membership of Solok Regency by Age</i>	63
Tabel/ Table	: 2.4.6	Banyaknya Kegiatan/Sidang yang Telah Dilaksanakan DPRD Kabupaten Solok <i>Number of Convening Activities Implemented by Legislative Solok Regency Assembly 2008-2011</i>	64
Tabel/ Table	: 2.4.7	Banyaknya Produk DPRD Kabupaten Solok Tahun 2008 - 2011 <i>Number of Legislative Products of Solok Regency Legislative Assembly 2008-2011</i>	65
Tabel/ Table	: 2.4.8	Banyaknya Surat Keputusan (SK) Bupati yang Ditetapkan per Bulan Selama Tahun 2011 <i>Number of Decision of Regent that has been specified By Month in 2011</i>	66
Tabel/ Table	: 2.4.9	Daftar Peraturan Bupati (PerBup) Kab. Solok yang Ditetapkan Selama Tahun 2011 <i>List of District Head Regulation of Solok Regency in 2011</i>	67
Tabel/ Table	: 2.4.10	Daftar Peraturan Daerah (PerDa) Kab. Solok yang Ditetapkan Selama Tahun 2011 <i>List of Local Government Regulation of Solok Regency in 2011</i>	74
Tabel/ Table	: 2.5.1	Banyaknya Nagari, Jorong dan Desa Lama per Kecamatan <i>Number of Nagari, Jorong and Poor Village by Sub District</i>	75
Tabel/ Table	: 2.5.2	Daftar Nama Nagari dan Jorong Per Kecamatan <i>List of Nagaries and Jorong By Sub District</i>	76
Tabel/ Table	: 2.6.1	Banyaknya Sertifikat PRONA yang Diserahkan menurut Kecamatan <i>Number of National Project Certificate Transferred by Sub District</i>	86
Tabel/ Table	: 2.6.2	Banyaknya Sertifikat Rutin yang Diserahkan menurut Bulan <i>Number of Regional Project Certificate Transferred by Month</i> <i>Number of Votes Cast for National Parliament by Party</i>	87
Tabel/ Table	: 2.6.3	Banyaknya Peralihan Hak, Penghapusan Rona Sertifikat dan Hak Tanggungan oleh BPN Kab.Solok <i>Number of Right Transferred, Certificates, and Copies Multifield by National Board of Land Affairs of Solok Regency</i>	88
Tabel/ Table	: 2.6.4	Jumlah Tanah Negara yang dikuasai oleh Pemerintah Daerah Kab.Solok Menurut Kecamatan dan Status Tanah <i>Number of State Land that Authorized by Government of Solok Regency by Subdistrict and Status of Land Number of Nagari and Jorong by Sub District</i>	89

Tabel/ Table	: 2.7.1	Pelaksanaan Pemeriksaan Oleh Inspektorat Daerah Kab. Solok <i>Frequency of Inspection by The Inspectorate of Solok Regency</i>	90
Tabel/ Table	: 2.7.2	Banyaknya Penyelesaian Pemeriksaan Oleh Inspektorat Daerah Kab. Solok <i>Frequency of Inspection Implemented by The Inspectorate of Solok Regency</i>	91
Tabel/ Table	: 2.8.1	Banyaknya Penerangan / Penyuluhan Yang Dilaksanakan di Pemda Kab. Solok Setiap Bulan <i>Number Of Counselling Executed in Home Affairs in Solok Regency Each Month</i>	92
Tabel/ Table	: 2.8.2	Banyaknya Berita Tentang Kabupaten Solok yang Dimuat Surat Kabar Daerah dan Nasional <i>Number Of News About Regency of Solok by Local and National Loaded Newspaper</i>	93
Tabel/ Table	: 2.8.3	Banyaknya Pengadaan Kendaraan Dinas Baru Dilingkungan Pemerintah Daerah Kab Solok <i>Number Of New Government Vehicles by Home Affairs Provided of Solok Regency</i>	94

### **BAB 3      PENDUDUK DAN TENAGA KERJA / POPULATION AND LABOUR FORCE**

Tabel/ Table	: 3.1.1	Luas Daerah, Banyaknya Nagari, Jumlah Penduduk dan Kepadatan Penduduk Per Kecamatan <i>Area, Number of Nagari, Number of Population and Density by Sub Distric</i>	101
Tabel/ Table	: 3.1.2	Banyaknya Penduduk Menurut Jenis Kelamin dan Rasio Jenis Kelamin <i>Number of Population by Gender and Sex Ratio</i>	102
Tabel/ Table	: 3.2.1	Banyaknya Penduduk Menurut Jenis Kelamin dan Kelompok Umur <i>Number of Population by Sex and Age Group</i>	103
Tabel/ Table	: 3.2.2	Banyaknya Penduduk Menurut Usia Sekolah dan Kecamatan <i>Number of Population by Group of School Age and Sub Dictrict</i>	104
Tabel/ Table	: 3.3.1	Banyaknya Penduduk 15 Tahun Ke Atas Menurut Jenis Kegiatan dan Jenis Kelamin <i>Number of Population Aged 15 Years by Type of Activity and Sex</i>	107
Tabel/ Table	: 3.3.2	Banyaknya Penduduk 15 Tahun Ke Atas yang bekerja Menurut Lapangan Usaha dan Jenis Kelamin <i>Number of Population Aged 15 Years by and Over Who Worked by Type Activity and Sex</i>	108
Tabel/ Table	: 3.3.3	Banyaknya Penduduk 15 Tahun Ke Atas yang Bekerja Menurut Status Pekerjaan Utama dan Jenis Kelamin <i>Number of Population Aged 15 Years and Overs Who Worked by Main Employment and Sex</i>	109

Tabel/ Table	: 3.3.4	Banyaknya Penduduk 15 Tahun Ke Atas yang Bekerja Menurut Pendidikan yang Ditamatkan dan Jenis Kelamin <i>Number of Population Aged 15 Years and Overs Who Worked by Educational Level and Sex</i>	110
Tabel/ Table	: 3.4.1	Banyaknya Pencari Kerja Yang Terdaftar Pada Disnakertrans Menurut Jenis Kelamin dan Kecamatan <i>Number of Registered Job Seekers by Sex Ratio and Sub district</i>	111
Tabel/ Table	: 3.4.2	Banyaknya Pencari Kerja Yang Terdaftar Pada Disnakertrans Menurut Jenis Kelamin dan Kelompok Umur <i>Number of Registered Job Seekers by Sex Ratio and Age Group</i>	112
Tabel/ Table	: 3.4.3	Banyaknya Pencari Kerja Yang Terdaftar Pada Disnakertrans Menurut Jenis Kelamin dan Pendidikan Yang Ditamatkan <i>Number of Registered Job Seekers by Sex Ratio and Educational Level</i>	113
Tabel/ Table	: 3.4.4	Banyaknya Pencari Kerja Yang Terdaftar Pada Disnakertrans Menurut Jenis Kelamin dan Jabatan <i>Number of Registered Job Seekers by Sex Ratio and Job Level</i>	114
Tabel/ Table	: 3.4.5	Banyaknya Pencari Kerja Yang Dihapuskan Pada Disnakertrans Menurut Jenis Kelamin dan Kecamatan <i>Number of Reject Job Seekers by Sex Ratio and Subdistrict</i>	115
Tabel/ Table	: 3.4.6	Banyaknya Pencari Kerja Yang Dihapuskan Pada Disnakertrans Menurut Jenis Kelamin dan Kelompok Umur <i>Number of Rject Job Seekers by Sex Ratio and Age Group</i>	116
Tabel/ Table	: 3.4.7	Banyaknya Pencari Kerja Yang Dihapuskan Pada Disnakertrans Menurut Jenis Kelamin dan Pendidikan Yang Ditamatkan <i>Number of Reject Job Seekers by Sex Ratio and Educational Level</i>	117
Tabel/ Table	: 3.4.8	Banyaknya Pencari Kerja Yang Dihapuskan Pada Disnakertrans Menurut Jenis Kelamin dan Jabatan <i>Number of Reject Job Seekers by Sex Ratio and Job Level</i>	118
Tabel/ Table	: 3.4.9	Banyaknya Pencari Kerja Yang Telah Ditempatkan Menurut Jenis kelamin dan kelompok umur <i>Number of Job Seekers That Have Been Placed by Sex Ratio and Age Group</i>	119
Tabel/ Table	: 3.4.10	Banyaknya Pencari Kerja Yang Telah Ditempatkan Menurut Jenis Kelamin dan Pendidikan Yang Ditamatkan <i>Number of Job Seekers That Have Been Placed by Sex Ratio and Educational</i>	120
Tabel/ Table	: 3.4.11	Banyaknya Pencari Kerja Yang Telah Ditempatkan Menurut Jenis Kelamin dan Jabatan <i>Number of Job Seekers That Have Ben Placed by Sex Ratio and Job Level</i>	121
Tabel/ Table	: 3.4.12	Banyaknya Pengiriman Tenaga Kerja Indonesia (TKI) per Kecamatan <i>Number of sent Indonesia Employees by Sub district</i>	122

Tabel/ Table	: 3.5.1	Banyaknya Penerbitan Akta Catatan Sipil Menurut Kecamatan dan Jenis Kelamin <i>Number of Published Birth Act by Sub District and Sex</i>	123
Tabel/ Table	: 3.5.2	Jumlah Penduduk Yang Memiliki Kartu Tanda Penduduk (KTP) dan Kartu Keluarga (KK) Menurut Kecamatan <i>Number of People Who Have Identity Card (KTP) and Family Card (KK) by Sub District</i>	124

#### **BAB 4      SOSIAL / SOCIAL**

Tabel/ Table	: 4.1.1	Banyaknya Sekolah yang Berada di Kabupaten Solok Menurut Status dan per Kecamatan <i>Number of Schools Under the Department of Education and Culture Office by Sub District 2011</i>	131
Tabel/ Table	: 4.1.2	Banyaknya Taman Kanak-kanak Menurut Departemen yang Membawahinya dan per Kecamatan <i>Number of Kindergarten by Departements and Sub District</i>	132
Tabel/ Table	: 4.1.3	Banyaknya S D dan M I Menurut Departemen yang Membawahinya dan Kecamatan <i>Number of Elementary Schools and Islamic Elementary Schools by Departements and Sub District</i>	133
Tabel/ Table	: 4.1.4	Banyaknya SLTP dan MTS Menurut Departemen yang Membawahinya dan Kecamatan <i>Number of Junior High Schools and Islamic Junior High Schools by Departements and Sub District</i>	134
Tabel/ Table	: 4.1.5	Banyaknya SLTA dan MA Menurut Departemen yang Membawahinya dan Kecamatan <i>Number of Senior High Schools and Islamic Senior High Schools by Departements and Sub District</i>	135
Tabel/ Table	: 4.1.6	Banyaknya Sekolah Pendidikan Luar Biasa (SDLB) di Kab. Solok per Kecamatan <i>Number of Elementary Schools by Sub District</i>	136
Tabel/ Table	: 4.1.7	Banyaknya Pendidikan Anak Usia Dini (PAUD) Formal dan Non Formal, Murid, dan Guru per Kecamatan <i>Number of Kindergarten, Teacher and Pupil by Formal and Informal and Sub District</i>	137
Tabel/ Table	: 4.1.8	Banyaknya Taman Kanak-Kanak, Murid, Guru & Lokal Per Kecamatan <i>Number of Kindegarten, Pupil, Teaher and Classes by Sub District</i>	138

Tabel/ Table	: 4.1.9	Banyaknya Sekolah, Murid, Guru dan Lokal pada Sekolah Dasar per Kecamatan <i>Number of School, Pupil, Teacher and Classes at Elementary School by Sub District</i>	139
Tabel/ Table	: 4.1.10	Banyaknya Sekolah dan Murid pada Sekolah Dasar Negeri per Kecamatan <i>Number of School and Pupil at Publi Elementary School by Sub District</i>	140
Tabel/ Table	: 4.1.11	Banyaknya Sekolah dan Murid pada Sekolah Dasar Swasta per Kecamatan <i>Number of School and Pupil at Private Elementary School by Sub District</i>	141
Tabel/ Table	: 4.1.12	Banyaknya Sekolah, Murid, Guru dan Lokal pada SLTP per Kecamatan <i>Number of School, Pupil, Teacher and Classes at Yunion High School by Sub District</i>	142
Tabel/ Table	: 4.1.13	Banyaknya Sekolah, Murid, dan Lokal pada SLTP Negeri per Kecamatan <i>Number of School, Pupil and Classes at Publi Yunion High School by Sub District</i>	143
Tabel/ Table	: 4.1.14	Banyaknya Sekolah, Murid, dan Lokal pada SLTP Swasta per Kecamatan <i>Number of School, Pupil and Classes at Private Yunion High School by Sub District</i>	144
Tabel/ Table	: 4.1.15	Banyaknya Sekolah, Murid, Guru dan Lokal pada SLTA per Kecamatan <i>Number of School, Pupil, Teacher and Classes at Senior High School by Sub District</i>	145
Tabel/ Table	: 4.1.16	Banyaknya Sekolah dan Murid pada SLTA Negeri per Kecamatan <i>Number of School and Pupil at Publi Senior High School by Sub District</i>	146
Tabel/ Table	: 4.1.17	Banyaknya Sekolah dan Murid pada SLTA Swasta per Kecamatan <i>Number of School and Pupil at Private Senior High School by Sub District</i>	147
Tabel/ Table	: 4.1.18	Banyaknya Sekolah, Murid, Guru dan Lokal pada SMK per Kecamatan <i>Number of School, Pupil, Teacher and Classes at Senior High School by Sub District</i>	148
Tabel/ Table	: 4.1.19	Banyaknya Sekolah dan Murid pada SMK Negeri per Kecamatan <i>Number of School and Pupil at Public Senior High School by Sub District</i>	149
Tabel/ Table	: 4.1.20	Banyaknya Sekolah dan Murid pada SMK Swasta per Kecamatan <i>Number of School and Pupil at Private Senior High School by Sub District</i>	150
Tabel/ Table	: 4.1.21	Banyaknya Lulusan Ujian Nasional (UN) SD, SLTP dan SLTA per Kecamatan <i>Number of Final Examination Graduates of Elementary Schools, Junior High Schools by Sub District</i>	151
Tabel/ Table	: 4.1.22	Banyaknya Murid SD yang Lulus Mengikuti Ujian per Kecamatan <i>Number of Pupil at Elementary School with Graduates by Sub District</i>	152
Tabel/ Table	: 4.1.23	Banyaknya Murid SLTP yang Lulus Mengikuti Ujian per Kecamatan <i>Number of Pupil at Yunion High School with Graduates by Sub District</i>	153



Tabel/ Table	: 4.1.24	Banyaknya Murid SLTA yang Lulus Mengikuti Ujian per Kecamatan <i>Number of Pupil at Senior High School with Graduates by Sub District</i>	154
Tabel/ Table	: 4.1.25	Nilai Rata-Rata Ujian Nasional (UN) SD/MI Per Mata Pelajaran Menurut Kecamatan <i>Number of Final Examination Graduates of Elementary Schools by Subdistrict</i>	155
Tabel/ Table	: 4.1.26	Nilai Rata-Rata Ujian Nasional (UN) SMP/MTs Per Mata Pelajaran Menurut Kecamatan <i>Number of Final Examination Graduates of Junior High Schools</i>	156
Tabel/ Table	: 4.1.27	Nilai Rata-Rata Ujian Nasional (UN) SMA/MA Per Mata Pelajaran Menurut Kecamatan <i>Number of Final Examination Graduates of Senior High Schools by Subdistrict</i>	157
Tabel/ Table	: 4.1.28	Banyaknya Sekolah yang Berada di Lingkungan Departemen Agama per Kecamatan <i>Number of School under the Department Of Religius Office by Sub District</i>	158
Tabel/ Table	: 4.1.29	Banyaknya Sekolah, Murid, dan Guru pada Raudhatul Athfal / Bustanul Athfal per Kecamatan <i>Number of School, Pupils and Teacher of Raudhatul Athfal / Bustanul Athfal by Sub District</i>	159
Tabel/ Table	: 4.1.30	Banyaknya Sekolah, Murid, Guru dan Lokal pada Madrasah Ibtidaiyah per Kecamatan <i>Number of School, Pupil, Teacher and Classes at Islamic Elementary School by Sub District</i>	160
Tabel/ Table	: 4.1.31	Banyaknya Sekolah, Murid, Guru dan Lokal pada Madrasah Tsanawiyah per Kecamatan <i>Number of School, Pupil, Teacher and Classes at Islami Yunion High School by Sub District</i>	161
Tabel/ Table	: 4.1.32	Banyaknya Sekolah, Murid, Guru dan Lokal pada Madrasah Aliyah per Kecamatan <i>Number of School, Pupil, Teacher and Classes at Islamic Senior High School by Sub District</i>	162
Tabel/ Table	: 4.1.33	Banyaknya Peserta dan yang Lulus Ujian Pada Madrasah Ibtidaiyah per Kecamatan <i>Number of Pupil at Islamic Elementary School with Graduates by Sub District</i>	163
Tabel/ Table	: 4.1.34	Banyaknya Peserta dan yang Lulus Ujian Pada Madrasah Tsanawiyah per Kecamatan <i>Number of Pupil at Islamic Yunion High with Graduates School by Sub District</i>	164
Tabel/ Table	: 4.1.35	Banyaknya Peserta dan yang Lulus Ujian Pada Madrasah Aliyah per Kecamatan <i>Number of Pupil at Islamic Senior High School with Graduates by Sub District</i>	165

Tabel/ Table	: 4.1.36	Banyaknya TPA, TPSA dan MDA Menurut Kecamatan <i>Number of TPA, TPSA and MDA by Subdistrit</i>	166
Tabel/ Table	: 4.1.37	Banyaknya TPA, Kelas, Guru dan Murid per Kecamatan <i>Number of "TPA", Pupil and Teacher by Sub District</i>	167
Tabel/ Table	: 4.1.38	Banyaknya Peserta Ujian EBTA MDA ( Madrasah Diniyah Awaliyah ) <i>Number of Final Examination Participants of M D A</i>	168
Tabel/ Table	: 4.2.1	Banyaknya Fasilitas Kesehatan per Kecamatan <i>Number of Health Facility by Sub District</i>	169
Tabel/ Table	: 4.2.2	Banyaknya Pustu dan Posyandu per Kecamatan <i>Number of Sub Public Health and Integrated Health Services by Sub District</i>	171
Tabel/ Table	: 4.2.3	Banyaknya Dokter, Perawat Puskesmas dan Bidan per Kecamatan <i>Number of Phycisian, Nurse and Midwives by Sub District</i>	172
Tabel/ Table	: 4.2.4	Perkembangan Banyaknya Sarana Kesehatan di Kabupaten Solok <i>Trend of Health Facility in Pasaman Regency</i>	174
Tabel/ Table	: 4.2.5	Banyaknya Puskesmas Rawatan dan Non Rawatan dan Tempat Tidur <i>Number of Publi Health Centre Patients and Non Patients</i>	175
Tabel/ Table	: 4.2.6	Banyaknya Pasien Menurut Jenis Penyakit Utama <i>Number of Patient by Main Disease</i>	176
Tabel/ Table	: 4.2.7	Rekapitulasi Penyakit Terbanyak di Kabupaten Solok <i>Number the MostDisease at Solok Regeny Hospital</i>	177
Tabel/ Table	: 4.2.8	Banyaknya Kelahiran, Lahir Hidup, Lahir Mati & Keguguran di Puskesmas <i>Number of Alive and Dead at Birth in Public Health Center by Sub District</i>	180
Tabel/ Table	: 4.2.9	Jumlah Balita dan Gizi Buruk dirinci per Kecamatan <i>Number of Baby Under Five Years by Sub District</i>	182
Tabel/ Table	: 4.2.10	Banyaknya Balita yang Pernah Mendapat Imunisasi Menurut Jenis Imunisasi dan Kecamatan <i>Number of Children Under Five Years Who Had Immunization</i>	183
Tabel/ Table	: 4.2.11	Jumlah dan Persentase Penyakit Terbanyak Rawat Inap di RSUD <i>Number and Percentage The Diseases Cases of Hospitalizad Patient</i>	184
Tabel/ Table	: 4.2.12	Jumlah dan Persentase Penyakit Terbanyak Rawat Jalan di RSUD <i>Number and Percentage The Diseases Cases of OutPatient In Public Hospital</i>	185
Tabel/ Table	: 4.2.13	Banyaknya Pasien Rawat Jalan di RSUD Aro Suka <i>Number of Patient in General Hospital of Aro Suka</i>	186
Tabel/ Table	: 4.2.14	Banyaknya Pasien Yang Dirawat di RSUD Aro Suka <i>Number of Patient in General Hospital of Aro Suka</i>	188
Tabel/ Table	: 4.2.15	Banyaknya Pasien dan Hari Rawat di RSUD Aro Suka <i>Number of Patient and Day in General Hospital of Aro Suka</i>	190
Tabel/ Table	: 4.2.16	Banyaknya Fasilitas yang ada di RSUD Aro Suka <i>Number of Facility in General Hospital of Aro Suka</i>	191
Tabel/ Table	: 4.2.17	Banyaknya Akseptor Baru dan Target per Kecamatan <i>Number of New Acceptor and Target by Sub District</i>	192

Tabel/ Table	: 4.2.18	Banyaknya Pasangan Usia Subur dan Peserta KB Aktif per Kecamatan <i>Number of Fertile Couple Age and Active Acceptor by Sub District</i>	194
Tabel/ Table	: 4.2.19	Banyaknya Tahapan Prasejahtera & Sejahtera per Kecamatan <i>Number of Family Welfare Level Condition by Sub District</i>	196
Tabel/ Table	: 4.3.1	Jumlah Tahanan Tindak Pidana Umum yang Diterima/Diselesaikan oleh Kejaksaan Negeri Solok <i>Number of Civil Cases who reported/settled by Court of Justice in Solok</i>	197
Tabel/ Table	: 4.3.2	Jumlah Tahanan Tindak Pidana Khusus yang Diterima/Diselesaikan oleh Kejaksaan Negeri Solok <i>Number of Civil Cases who reported/settled Court of Justice by in Solok Koto Baru</i>	199
Tabel/ Table	: 4.3.3	Jumlah Perkara Perdata yang Diterima/Diselesaikan oleh Pengadilan Negeri Koto Baru Solok <i>Number of Civil Cases who reported/settled by Court of Justice in Koto Baru Solok</i>	201
Tabel/ Table	: 4.3.4	Jumlah Perkara dan Terdakwa Perkara Pidana yang Diterima/Diselesaikan oleh Pengadilan Negeri Koto Baru Solok <i>Number of Criminal Cases and Accused who reported/settled by Court of Justice in Koto Baru Solok</i>	202
Tabel/ Table	: 4.3.5	Jumlah Perkara dan Terdakwa Perkara Pidana yang Diterima/Diselesaikan oleh Pengadilan Negeri Koto Baru Solok <i>Number of Criminal Cases and Accused who reported/settled by Court of Justice in Koto Baru Solok</i>	205
Tabel/ Table	: 4.4.1	Banyaknya Tempat Ibadah per Kecamatan <i>Number of Worship by Sub District</i>	208
Tabel/ Table	: 4.4.2	Banyaknya Pemeluk Agama Menurut Kecamatan <i>Number of Adherents of Religion by Sub District</i>	209
Tabel/ Table	: 4.4.3	Banyaknya Ulama, Mubalig, Khatib dan Penyuluh Agama Menurut Kecamatan <i>Number of Ulamas, Mubaligs, Khatibs and Religious Elucidators by Sub District</i>	210
Tabel/ Table	: 4.4.4	Banyaknya Nikah, Talak, Rujuk, Cerai per Kecamatan <i>Number of Marriages, Divorces, Separations and Reconciliations by Sub District</i>	211
Tabel/ Table	: 4.4.5	Banyaknya Perceraian Menurut Sebabnya dan Kecamatan <i>Number of Divorces by Caused Factor</i>	212
Tabel/ Table	: 4.4.6	Banyaknya Surat Nikah Yang Dikeluarkan Menurut Kecamatan <i>Number of Approval of Marriage certificate by SubDistrict</i>	213
Tabel/ Table	: 4.4.7	Banyaknya Jemaah Haji Menurut Jenis Kelamin per Kecamatan <i>Number of Moslem Pilgrims by Sub District and Sex</i>	214
Tabel/ Table	: 4.4.8	Banyaknya Jemaah Haji Menurut Status Sebelumnya per Kecamatan <i>Number of Moslem Pilgrims by Previous Status and Sub District</i>	215

Tabel/ Table	: 4.4.9	Banyaknya Jemaah Haji Menurut Kelompok Umur dan Kecamatan <i>Number of Moslem Pilgrims by Age Group and Sub District</i>	216
Tabel/ Table	: 4.4.10	Banyaknya Jemaah Haji Menurut Lapangan Pekerjaan per Kecamatan <i>Number of Moslem Pilgrims by Sub District and Industrial Origin</i>	217
Tabel/ Table	: 4.4.11	Banyaknya Jemaah Haji Menurut Tingkat Pendidikan per Kecamatan <i>Number of Moslem Pilgrims by Sub District and Education Level</i>	218
Tabel/ Table	: 4.4.12	Banyaknya Ternak Qurban, Peserta dan Penerima Qurban per Kec. <i>Number of Cattle Slaughtered, Receptor &amp; Sacrifice Islamic Festival</i>	219
Tabel/ Table	: 4.4.13	Penerimaan dan Pengeluaran Zakat Fitrah per Kecamatan di Kabupaten Solok <i>Number of Receipt and Distribution of Zakat Fitrah By Sub District of Solok Regency</i>	220
Tabel/ Table	: 4.4.14	Program Pembinaan Keluarga Sakinah (KS) dan Banyaknya Jenis Binaan Keluarga Sakinah <i>Number of Assistance Program and Harmony Family by Type</i>	222
Tabel/ Table	: 4.4.15	Banyaknya Perkara Diterima dan Diputuskan Oleh Pengadilan Agama Koto Baru <i>Number of Cases Reported and settled by Islamic Court of Koto Baru</i>	223
Tabel/ Table	: 4.4.16	Jumlah Perkara Yang Diputuskan oleh Pengadilan Agama Koto Baru <i>Number of Case Reports Decides by Koto Baru Religious Court</i>	224
Tabel/ Table	: 4.4.17	Jumlah Perkara Yang Diterima oleh Pengadilan Agama Koto Baru <i>Number of Case Reports Received by Koto Baru Religious Court</i>	225
Tabel/ Table	: 4.5.1	Banyaknya Kejahatan yang Terjadi pada Wilayah Hukum Kab. Solok Menurut Kejadian <i>Number of Crimes in The Legal Territory of Police Adm. at Solok Regency by Type of Event</i>	226
Tabel/ Table	: 4.5.2	Banyaknya Kecelakaan Lalu Lintas Menurut Kecamatan <i>Number of Traffic Accidents by Subdistrict</i>	227
Tabel/ Table	: 4.5.3	Banyaknya Organisasi Sosial yang Terdaftar Menurut Kecamatan <i>Number of Registered Social Organization by Subdistrict</i>	228
Tabel/ Table	: 4.5.4	Banyaknya Penduduk, Penyandang Cacat, dan Jumlah Penyandang Cacat yang Disantuni <i>Number of Population, The Physically Handicaped, and The Helped Ones by Subdistrict</i>	229
Tabel/ Table	: 4.5.5	Banyaknya Panti Asuhan Menurut Status Kepemilikan <i>Number of Foster Homes by Ownership</i>	230
Tabel/ Table	: 4.5.6	Banyaknya Panti Asuhan, Kapasitas, Penghuni Panti dan Sumber Dana per Kecamatan <i>Number of Foster Home, Capacity, Occupants and source of budget by Sub District</i>	231

Tabel/ Table	: 4.5.7	Banyaknya Karang Taruna, Organisasi Sosial dan Pekerja Sosial Masyarakat <i>Number of Youth and Social Organization, and Social Worker</i>	232
Tabel/ Table	: 4.5.8	Banyaknya Penyandang Masalah Kesejahteraan Sosial (PMKS) <i>Number of Family With Social Welfare Problem</i>	233
Tabel/ Table	: 4.5.9	Banyaknya Kejadian Bencana Alam Menurut Kecamatan <i>Number of Natural Disasters by Subdistrict</i>	234
Tabel/ Table	: 4.5.10	Banyaknya Kerugian Manusia Akibat Bencana Alam Menurut Kec. <i>Number of Natural Disasters by Subdistrict</i>	235
Tabel/ Table	: 4.5.11	Banyaknya Kerugian Materi Akibat Bencana Alam Menurut Kecamatan <i>Number of Material Loss Resulted From Natural Disaster by Subdistrict</i>	236
Tabel/ Table	: 4.5.12	Banyaknya Keluarga Miskin yang Dibantu untuk Meringankan Uang Sekolah dan Biaya Pengobatan <i>Number of Poor Families Helped in Payment of School fee and Healing Cost</i>	237
Tabel/ Table	: 4.5.13	Jumlah Organisasi Kemasyarakatan, Jumlah LSM dan Jumlah OKP yang ada diKabupaten Solok per Kecamatan	238
Tabel/ Table	: 4.5.14	Banyaknya Kegiatan Patroli per Bulan	239
Tabel/ Table	: 4.5.15	Banyaknya Tempat Pembuangan Sampah per Kecamatan <i>Number of Garbage bin Location by sub district</i>	240
Tabel/ Table	: 4.5.16	Jumlah Armada Gerobak dan Tenaga Kebersihan per Kecamatan <i>Number of Cleaning Labour and Equipment by sub district</i>	241
Tabel/ Table	: 4.5.17	Banyaknya Usaha yang Diawasi Terhadap Pelaksanaan Amdal/UKL-UPL <i>Number of Supervised Company for Environmental Impact Evaluation</i>	242
Tabel/ Table	: 4.5.18	Banyaknya Perpustakaan dan Pengunjung per Kecamatan <i>Number of library and visitors by Subdistrict</i>	243
Tabel/ Table	: 4.5.19	Banyaknya Pengunjung Perpustakaan berdasarkan Status dan Jenis Kelamin <i>Number of Library Visitors by Status and Sex</i>	244

## **BAB 5 PERTANIAN / AGRICULTURE**

Tabel/ Table	: 5.1.1	Luas Tanam, Luas Panen dan Produksi Padi dan Palawija <i>Planted Area, Harvested Area and Production of Paddy and food crops by Sub District</i>	251
Tabel/ Table	: 5.1.2	Luas Tanam, Luas Panen dan Produksi Padi per Kecamatan <i>Planted Area, Harvested Area and Production of paddy by Sub District</i>	252

Tabel/ Table	: 5.1.3	Luas Tanam, Luas Panen dan Produksi Palawija per Kecamatan <i>Planted Area, Harvested Area and Production of Secondary Food by Sub District</i>	253
Tabel/ Table	: 5.1.4	Luas Tanam, Luas Panen dan Produksi Tanaman Sayuran <i>Planted Area, Harvested Area and Production of Vegetables by Commodities</i>	259
Tabel/ Table	: 5.1.5	Luas Tanam, Luas Panen dan Produksi Sayuran per Kecamatan <i>Planted Area, Harvested Area and Production of Vegetables by Sub District</i>	260
Tabel/ Table	: 5.1.6	Luas Tanam, Luas Panen dan Produksi Buah -Buahan / Planted Area, <i>Harvested Area and Production of Fruits by Commodities</i>	268
Tabel/ Table	: 5.1.7	Luas Tanam, Luas Panen dan Produksi Buah-buahan per Kecamatan <i>Planted Area, Harvested Area and Production of Fruits by Sub District</i>	269
Tabel/ Table	: 5.1.8	Luas Lahan Menurut Jenis Penggunaannya di Kabupaten Solok <i>Area of Land by Kind of Use in Solok Regency</i>	277
Tabel/ Table	: 5.1.9	Luas Lahan Sawah Menurut Jenis Pengairan di Kabupaten Solok <i>Area of Land by Type of Irrigation of Solok Regency</i>	278
Tabel/ Table	: 5.1.10	Luas Lahan Sawah yang Dapat Ditanami Padi Menurut Jenis Pengairan <i>Area of Paddy Planted in Wet Land by Type of Irrigation</i>	279
Tabel/ Table	: 5.1.11	Luas Areal Sawah Menurut Sistem Pengairan <i>Area of Paddy by Sub District Regency 2011 and Type of Irrigation</i>	280
Tabel/ Table	: 5.1.12	Luas Areal Irigasi PU Kabupaten Solok <i>Area of Public Irrigation Acreage in Solok Regency</i>	282
Tabel/ Table	: 5.1.13	Luas Areal Irigasi Non P U dan Tadah Hujan di Kabupaten Solok <i>Area of Non Public Irrigation And Rain Fed Acreage in Solok Regency</i>	283
Tabel/ Table	: 5.1.14	Banyaknya Peralatan Pemberantas Hama Penyakit per Kecamatan <i>Number of Pest Control Machinery by Sub District</i>	284
Tabel/ Table	: 5.1.15	Banyaknya Mesin Pengolah Jagung per Kecamatan <i>Number of Maize Processing Machines by Sub District</i>	285
Tabel/ Table	: 5.1.16	Banyaknya Mesin Pengolah Lahan per Kecamatan <i>Number of Land Processing Machines by Sub District</i>	286
Tabel/ Table	: 5.1.17	Banyaknya Mesin Pengolah Ubi Kayu Menurut Kecamatan <i>Number of Cassava Processing Machines by Subdistrict (unit)</i>	287
Tabel/ Table	: 5.1.18	Banyaknya Mesin Pengolah Gabah Menurut Jenisnya <i>Number of Paddy Processing Machines by Subdistrict (unit)</i>	288
Tabel/ Table	: 5.1.19	Banyaknya Pompa Air Menurut Kecamatan dan Ukurannya <i>Number of Water Pumps by Subdistrict and Size</i>	290
Tabel/ Table	: 5.1.20	Banyaknya Grader dan Alat Pengolah Gabah Lainnya <i>Number of Graders and Others Kinds of Paddy Processing Machines</i>	291
Tabel/ Table	: 5.1.21	Banyaknya Alat Panen Gabah dan Palawija <i>Number of Paddy and Secondary Food Harvesting Tools</i>	292
Tabel/ Table	: 5.1.22	Banyaknya kelompok Tani, Kios Saprodi dan Penyuluh Pertanian <i>Number of Paddy and Secondary Food Harvesting Tools</i>	293

Tabel/ Table	: 5.1.23	Jumlah Kelompok Tani Menurut Usaha Dominan Kelompok <i>Number of Paddy and Secondary Food Harvesting Tools</i>	294
Tabel/ Table	: 5.1.24	Alokasi Pupuk Bersubsidi dan Realisasi per Kecamatan	295
Tabel/ Table	: 5.1.25	Jumlah Ketersediaan Pangan Utama Per Kecamatan (Ton)	298
Tabel/ Table	: 5.1.26	Situasi Pangan dan Gizi (Pewarnaan Daerah) dan Perimbangan Produksi Padi di Kabupaten Solok	299
Tabel/ Table	: 5.2.1	Luas Tananm dan Produksi Tanaman Perkebunan <i>Area Harvested and Production of Estate by Commodities</i>	300
Tabel/ Table	: 5.2.2	Luas dan Produksi Tanaman Perkebunan Menurut Jenis Tanaman <i>Area Harvested and Production of Estate and Smallholder</i>	301
Tabel/ Table	: 5.2.3	Jumlah Petani Perkebunan Menurut Jenis Komoditi dan Kecamatan <i>Number of Estate Farmers by Kind of Commodity and SubDistrict</i>	308
Tabel/ Table	: 5.2.4	Produksi Hasil Hutan Menurut Kecamatan dan Jenisnya <i>Forest Production by Sub District and Kind of Crops</i>	310
Tabel/ Table	: 5.3.1	Luas Areal Hutan Menurut Jenis Peruntukan (Ha) <i>Area of Forestry by Kind of Function</i>	311
Tabel/ Table	: 5.3.2	Produksi Hasil Hutan Non HPH Menurut Jenisnya per Bulan <i>Monthly Volume of The Forestry Products Produced by Non HPH Holders By Kind of Product</i>	312
Tabel/ Table	: 5.3.3	Luas Reboisasi Hutan Menurut Kecamatan <i>Area of Reforestation by SubDistrict</i>	314
Tabel/ Table	: 5.3.1	Luas Reboisasi yang Berhasil dan Gagal Tahun 2002-2011 <i>Successful and Failed Area of Reforestation 2002-2011</i>	315
Tabel/ Table	: 5.4.1	Populasi Ternak dan Hasil Ternak Lainnya Menurut Jenisnya Tahun 2009 - 2011 <i>The Population of Livestocks by Its Variety 2009 - 2011</i>	316
Tabel/ Table	: 5.4.2	Populasi Ternak Unggas Menurut Jenis Ternak 2001 - 2011 <i>Population Its Variety of Poultry 2001 - 2011</i>	317
Tabel/ Table	: 5.4.3	Jumlah Produksi Telur Unggas Menurut Jenisnya <i>Production of Poultry Egg by Its Variety (Kg)</i>	318
Tabel/ Table	: 5.4.4	Jumlah Produksi Daging Menurut Jenis Ternak <i>Production of Livestock Meat by Its Variety</i>	319
Tabel/ Table	: 5.4.5	Banyaknya Populasi Unggas, Kelinci dan Anjing per Kecamatan <i>Number of Poultry by Sub District</i>	320
Tabel/ Table	: 5.4.6	Banyaknya Populasi Ternak per Kecamatan <i>Number of Poultry by Sub District</i>	322
Tabel/ Table	: 5.4.7	Banyaknya Rumah tangga Budidaya Ternak Unggas, Kelinci dan Anjing per Kecamatan dan Jenis Ternak <i>Number of Households Who Cultivate Poultry by Sub District and Its Variety</i>	323

Tabel/ Table	: 5.4.8	Banyaknya Rumah Tangga Pemelihara Ternak Menurut Jenis Ternak <i>Number of Households Who Cultivate Livestock by Variety</i>	325
Tabel/ Table	: 5.4.9	Banyaknya Produksi Telur Ternak Unggas per Kecamatan <i>Number of Egg Production by Its Variety</i>	326
Tabel/ Table	: 5.4.10	Banyaknya Produksi Daging Ternak per Kecamatan <i>Number of Beef Production by Its Variety</i>	327
Tabel/ Table	: 5.4.11	Banyaknya Produksi Daging Ternak Unggas per Kecamatan <i>Number of Poultry Meat Production by Its Variety</i>	328
Tabel/ Table	: 5.4.12	Banyaknya Vaksinasi SE dan Rabies serta Vaksinasi ND per Kecamatan <i>Number of Rabies, SE and ND Vaccination by Sub District</i>	329
Tabel/ Table	: 5.4.13	Banyaknya Pemotongan Ternak Besar yang Dipotong Didalam & Diluar RPH Menurut Jenis Ternak <i>Number of Slaughtered Livestock Inside &amp; Outside RPH by Its Variety</i>	330
Tabel/ Table	: 5.4.14	Banyaknya Pemotongan Ternak Kecil yang Dipotong Didalam & Diluar RPH Menurut Jenis Ternak <i>Number of Slaughtered Livestock Inside &amp; Outside RPH by Its Variety</i>	331
Tabel/ Table	: 5.5.1	Luas dan Produksi Ikan Menurut jenis Usaha Perikanan <i>Area of Catching Acreage And Production of Fish by Location of Fish Cultivation</i>	332
Tabel/ Table	: 5.5.2	Jumlah Produksi Perikanan Darat dan Budidaya Dikolam dan Disawah Menurut Jenisnya <i>Volume of Production of Freshwater Fish Cultivation In Water Pond And Rice Field By Kind Of Fish</i>	333
Tabel/ Table	: 5.5.3	Jumlah Produksi Perikanan Darat di Perairan Umum Menurut Jenisnya dan Nilainya <i>Volume And Value Of Production Of Freshwater Fish Cultivation In Public Waters By Kind Of Fish</i>	334
Tabel/ Table	: 5.5.4	Luas Areal Penangkapan Ikan Darat Pada Budidaya dan Perairan Umum Menurut Kecamatan (Ha) <i>Area Of Catching Areage Of Freshwater Fish By Location And Subdistrict</i>	336
Tabel/ Table	: 5.5.5	Banyaknya Petani Budidaya Ikan Menurut Kecamatan <i>Number of Freshwater Fisherman by Subdistrict</i>	337
Tabel/ Table	: 5.5.6	Banyaknya Nelayan Penangkap Ikan di Perairan Umum Menurut Kecamatan <i>Number of Open Waters Fisherman by Subdistrict</i>	338
Tabel/ Table	: 5.5.7	Produksi Benih Ikan Menurut Sumbernya <i>Production of Fish Seed by Its Source</i>	339
Tabel/ Table	: 5.5.8	Produksi Benih Ikan Menurut Sumbernya <i>Production of Fish Seed by Its Source</i>	340
Tabel/ Table	: 5.5.9	Jumlah Produksi Ikan Menurut Jenis Pengolahan <i>Volume of Fish Production by Method Of Processing (Ton)</i>	341



Table	: 5.5.10	Jumlah Produksi Ikan dari Budidaya Ikan Dikolam dan Sawah	342
Table		<i>Jumlah Produksi Ikan dari Budidaya Ikan Dikolam dan Sawah</i>	
Table	: 5.5.11	Jumlah Produksi Ikan Darat di Perairan Umum Menurut Kecamatan	343
Table		<i>Volume Of Freshwater Fish Production In Open Waters By Subdistrict (Ton)</i>	
Table		Jumlah Sarana Penangkap Ikan yang Terbuat dari Bahan Bambu,	344
Table	: 5.5.12	Rotan, Kayu, dan Besi Menurut Penggunaannya	
Table		<i>Number of Fish Catching Tools By Kind Of Tool And Subdistrict</i>	
Table	: 5.5.13	Jumlah Sarana Penangkap Ikan yang Terbuat dari Bahan Nilon	345
Table		Menurut Kegunaannya	
		<i>Number of Fish Catching Tools Made Of Nylon By Kind Of Tool And Subdistrict</i>	

## **BAB 6      INDUSTRI, LISTRIK DAN AIR MINUM**

### ***INDUSTRY, ELECTRICITY and DRINK WATER***

Tabel/ Table	: 6.1.1	Jumlah Usaha Industri, Tenaga Kerja dan Nilai Produksi per Kecamatan	353
		<i>Number of Cottage Industry, Worker and Production Value by Sub District</i>	
Tabel/ Table	: 6.1.2	Jumlah Industri Mikro Kecil dan Menengah Menurut Kode Industri	354
		<i>Number of Chemistry Industry, Agricultural Product and Forestry by Industrial Code</i>	
Tabel/ Table	: 6.1.3	Jumlah Industri Logam, Mesin Elektronika dan Aneka Menurut Kode Industri	355
		<i>Number of Metal, Electronically and Multi Cottage Industry</i>	
Tabel/ Table	: 6.1.4	Banyaknya Sentra Industri Kumulatif yang Sudah Dibina	356
		<i>Commulative Industrial Centers Developed</i>	
Tabel/ Table	: 6.1.5	Jumlah Industri Kecil / Kerajinan	357
		<i>Number of Small Scall Industries</i>	
Tabel/ Table	: 6.1.6	Banyaknya Tenaga Kerja yang Terserap Pada Industri Kecil /Kerajinan	358
		<i>Number of Workers Absorbed By Small Scale Industries</i>	
Tabel/ Table	: 6.1.7	Nilai Produksi Industri Kecil / Kerajinan	359
		<i>Production Value of Small Scale Industries</i>	
Tabel/ Table	: 6.1.8	Banyaknya Unit Usaha dan Tenaga Kerja Pada Industri Kecil / Kerajinan Menurut Jenis Industri	360
		<i>Number Of Business Units And Workers Of Small Scale Industries By Kind Of Industry</i>	
Tabel/ Table	: 6.1.9	Banyaknya Nilai Investasi, Produksi dan Bahan Baku Pada Industri Kecil / Kerajinan Menurut Jenis Industri , Production	361

		<i>Number of Invesment, Production, And Raw Materials Of Small Scale Industries By Kind Of Industry ( 000 Rp.)</i>	
Tabel/ Table	: 6.1.10	Jumlah Produksi Pertambangan Menurut Jenis Galian <i>Number of Mines Production by Type</i>	362
Tabel/ Table	: 6.1.11	Banyaknya Usaha Pertambangan yang Terdaftar Menurut Jenis Usaha <i>Number of License Mining Company by Type of Business</i>	363
Tabel/ Table	: 6.2.1	Banyaknya Pelanggan dan Pemakai Listrik Menurut Lokasi Area Solok (Unit Pelayanan Pelanggan) <i>Number of Electricity Customer by Location</i>	364
Tabel/ Table	: 6.3.1	Banyaknya Sambungan Rumah dan Kran Umum di Perusahaan Daerah Air Minum <i>Number Of Water Connecting Houses And Public Cranes in PDAM Of Solok Regency</i>	367
Tabel/ Table	: 6.3.2	Banyaknya Pelanggan Perusahaan Air Minum Menurut Jenis Pelayanan <i>Number of Subscribers OF PDAM By Type Of Subscriber</i>	368
Tabel/ Table	: 6.3.3	Kapasitas Produksi dan Sumber Air Minum yang Dipakai PDAM <i>Water Producing capaity and Sourcesof Clean Water of PDAM</i>	369
Tabel/ Table	: 6.3.4	Banyaknya Pelanggan, Volume dan Nilai Air Minum yang Disalurkan Oleh Perusahaan Daerah Air Minum <i>Number of Subscribers , Volume, and Value of Water Distributed by PDAM</i>	370

**BAB 7 PERHUBUNGAN, PENGANGKUTAN dan TELEKOMUNIKASI  
TRANSPORTATION and TELECOMMUNICATION FACILITIES**

Tabel/ Table	: 7.1.1	Panjang dan Jenis Permukaan Jalan Negara, Jalan Propinsi dan Jalan Kabupaten <i>Length and Surfae Type of National, Provincial and Regency Road Goverment (km)</i>	377
Tabel/ Table	: 7.1.2	Panjang dan Kondisi Jalan Negara, Jalan Propinsi dan Jalan Kabupaten <i>Length and Conditional of National, Provincial and Regency Road Goverment (km)</i>	378
Tabel/ Table	: 7.1.3	Panjang dan Kelas Jalan Negara, Jalan Propinsi dan Jalan Kabupaten <i>Length and Road Clasification of National, Provincial and Regency Road Goverment</i>	379
Tabel/ Table	: 7.1.4	Perkembangan Ruas Jalan Kabupaten Solok Menurut Kecamatan <i>The Development of the Road at Solok Regency By Subdistrict</i>	380
Tabel/ Table	: 7.1.5	Banyaknya Jembatan Pada Jalan Kabupaten Menurut Kecamatan <i>Number Of Bridges At Regency Road By Subdistrict</i>	381

Tabel/ Table	7.2.1	Banyaknya Kendaraan Bermotor Menurut Jenisnya <i>Number of Vehicles by Kind</i>	382
Tabel/ Table	: 7.2.2	Data Jumlah Kendaraan Menurut Jenis di Kabupaten Solok <i>The Number of Vehicles by Type in the district 2011</i>	383
Tabel/ Table	: 7.2.3	Banyaknya Kendaraan Roda 4 yang Membayar Pajak dan SW Jasa Raharja <i>Number of Cars that Pay Tax and Jasa Raharja Insurance in Solok Regency</i>	384
Tabel/ Table	: 7.2.4	Banyaknya Kendaraan Roda 2 yang Membayar Pajak dan SW Jasa Raharja <i>Number of Motor Cycles that Pay Tax and Jasa Raharja Insurance</i>	385
Tabel/ Table	: 7.2.5	Banyaknya Pemasukan BBNKB Roda 4 per Bulan <i>Amount of Insurance Fee for Conversion of Vehicle Ownership for Cars by month at Solok Regency</i>	386
Tabel/ Table	: 7.2.6	Banyaknya Pemasukan BBNKB Roda 2 per Bulan <i>Amount of Insurance Fee for Conversion of Vehicle Ownership for Motor Cycles by month at Solok Regency</i>	387
Tabel/ Table	: 7.3.1	Lalu lintas Surat Melalui Kantor PT.Pos Indonesia (persero) Solok <i>Flow of Mail Letter Via Post Office of Solok Regency</i>	388
Tabel/ Table	: 7.3.2	Lalulintas Paket Pos Melalui PT.Pos Indonesia (Persero) Solok <i>Flow of Domestic and Foreign Parcel Post Via Post Office</i>	391
Tabel/ Table	: 7.3.3	Lalulintas Wesel Pos Dalam Negeri Melalui PT.Pos Indonesia (Persero) Solok <i>Flow of Domestic Money Order Via Post Office</i>	393
Tabel/ Table	: 7.3.4	Lalulintas Wesel Pos Luar Negeri Melalui PT.Pos Indonesia (Persero) Solok <i>Flow of Foreign Money Order Via Post Office of Pasaman</i>	394
Tabel/ Table	: 7.3.5	Banyaknya Penerima Pensiun yang Dibayarkan pada PT Pos Indonesia (Persero) Solok	395
Tabel/ Table	: 7.4.1	Banyaknya Satuan Sambungan Telepon di Kabupaten Solok <i>Number of Telephone Connection Units In Solok Regency</i>	396
Tabel/ Table	: 7.4.2	Kapasitas Sentral dan Pelanggan Telepon di Kabupaten Solok <i>Capacity of Central Telephone and Number of Subscribers</i>	397
Tabel/ Table	: 7.4.3	Kapasitas Saluran dan Jumlah Sambungan Telepon <i>Capacity of Line and Number of Telephone Connections</i>	398
Tabel/ Table	: 7.4.4	Banyak Wartel per Kecamatan <i>Number of Small Shop Telecommunication by Subdistrict</i>	399
Tabel/ Table	: 7.4.5	Banyaknya Tower ponsel di Kabupaten Solok Menurut Kecamatan <i>Number Of Bridges At Solok Regency Road By Subdistrict</i>	400
Tabel/ Table	: 7.5.1	Banyaknya Obyek Wisata di Kabupaten Solok <i>Number of Tourism Object in Solok Regency</i>	401

Tabel/ Table	: 7.5.2	Arus Wisatawan yang Berkunjung Ke Kabupaten Solok <i>Number of Tourist Coming to Solok Regency</i>	402
Tabel/ Table	: 7.5.3	Arus Wisatawan yang Berkunjung Ke Objek Wisata Kabupaten Solok <i>Number of Tourist Coming to Object in Solok Regency</i>	403
Tabel/ Table	: 7.5.4	Banyaknya Industri Pariwisata per Kecamatan <i>Number Of Tourism Industry by Sub District</i>	404
Tabel/ Table	: 7.5.5	Banyaknya Akomodasi, Kamar dan Tempat Tidur <i>Number of Accommodation, Room and Bed</i>	405
Tabel/ Table	: 7.5.6	Nama - nama Obyek Wisata Menurut Kecamatan <i>Name of Tourism Objects By Subdistrict</i>	406
Tabel/ Table	: 7.5.7	Jumlah Sarana dan Grup Seni dan Budaya per Kecamatan	413

**BAB 8 KEUANGAN, KOPERASI dan HARGA-HARGA**  
**FINANCIAL, COOPERATION and PRICES**

Tabel/ Table	: 8.1.1	Anggaran Pendapatan dan Belanja Daerah (APBD) Kab. Solok Setelah Perubahan <i>Revenue Plan and Expense Region (APBD) 'of Solok Regency After Change</i>	421
Tabel/ Table	: 8.1.2	Realisasi Penerimaan Pemerintah Kab. Solok <i>Receipt Realization of Solok Regency</i>	423
Tabel/ Table	: 8.1.3	Realisasi Pengeluaran Pemerintah Kab. Solok <i>Government Expenditure Realization of Solok Regency</i>	424
Tabel/ Table	: 8.1.4	Target dan Realisasi PBB per Kecamatan <i>Target and Realization of Taxes of Land by Sub District</i>	425
Tabel/ Table	: 8.1.5	Besarnya Dana PNPM Menurut Kecamatan di Kabupaten Solok	426
Tabel/ Table	: 8.2.1	Banyaknya Koperasi dan Koperasi Unit Desa per Kecamatan <i>Number of Cooperative and Village Unit Cooperative by Sub District</i>	427
Tabel/ Table	: 8.2.2	Target dan Realisasi PBB per Kecamatan <i>Target and Realization of Taxes of Land by Sub District</i>	431
Tabel/ Table	: 8.3.1	Banyaknya Barang Jaminan dan Uang Pinjaman Untuk Kredit Di Kantor Pegadaian Solok Untuk Nasabah Kabupaten Solok <i>Number of Collateral Goods and Loan for Credit at Pawn Shop of Solok for Customers of Solok Regency</i>	437
Tabel/ Table	: 8.3.2	Banyaknya Barang Jaminan dan Uang Pinjaman Untuk Dilunasi Di Kantor Pegadaian Solok Untuk Wilayah Kabupaten Solok <i>Number of Collateral Goods and Loan to be paid at Pawn Shop of Solok for Customers of Solok Regency</i>	438

Tabel/ Table	: 8.3.3	Banyaknya Barang Jaminan Yang Dilelang Di Kantor Pegadaian Solok Untuk Wilayah Kabupaten Solok <i>Number of Collateral Goods that have been auctioned of f at Pawn Shop of Solok for Customers of Solok Regency</i>	439
Tabel/ Table	: 8.3.4	Pemberian Kredit Sektor Pada Perum Pegadaian Untuk Nasabah Wilayah Kabupaten Solok <i>Extension of Sector Credit at Pawn Shop of Solok for Customer of Solok Regency</i>	440
Tabel/ Table	: 8.4.1	Banyaknya Perusahaan yang Telah Diterbitkan Tanda Daftar Perusahaan <i>Number of Establish Who Registered by Legal Status</i>	441
Tabel/ Table	: 8.4.2	Banyaknya Perusahaan Pendaftaran Baru dan Yang Memperpanjang Status Perusahaan <i>Number of Newly Registened Enterprisers And Those extending Their Status</i>	442
Tabel/ Table	: 8.5.1	Jumlah Pelayanan dan Perizinan KPPT <i>Number of License and Service of The Integrated Licensing Sevice Office</i>	443
Tabel/ Table	: 8.6.1	Harga Dasar Gabah Tahun 2001-2011 <i>Average Price Goverment Purchases of Paddy</i>	445
Tabel/ Table	: 8.6.2	Harga Pembelian Gabah dan Beras <i>Average Price of Paddy and Rice of Solok Regency</i>	446
Tabel/ Table	: 8.6.3	Persediaan Gabah dan beras di Bulog <i>Stock of Paddy and Rice in National Food Logistic</i>	447
Tabel/ Table	: 8.6.4	Penyaluran Beras Sub Divre Solok <i>Distribution Of Rice In Solok Regency</i>	448
Tabel/ Table	: 8.6.5	Pengadaan dan Penerimaan Droping Beras dari Padang Pada Sub Divre Solok <i>Rice Droping From Padang to Sub Dolog Of Solok Regency</i>	449
Tabel/ Table	: 8.6.6	Kapasitas Gudang Beras Pada Gudang Sub Dolog Wilayah II Solok <i>Capacity Of Rice Warehouse Ownned By Solok Regency Sub Dolog</i>	450
Tabel/ Table	: 8.6.7	Realisasi Operasi Pasar (OPK) Raskin untuk Keluarga Prasejahtera dan Keluarga Sejahtera I serta Rawan Pangan Lainnya <i>The Actual Marked Operation Directed to Poor Families</i>	451

## **BAB 9 PEMILU ANGGOTA LEGISLATIF DAN KEPALA DAERAH**

Tabel/ Table	: 9.1.1	Banyaknya TPS, PPS dan PPK dalam Pelaksanaan Pemilu Gubernur dan Wakil Gubernur Propinsi Sumatera Barat di Kabupaten Solok Menurut Kecamatan Tanggal 30 Juni 2010	459
-----------------	---------	---	-----

Tabel/ Table	: 9.1.2	Daftar Nama-Nama Pasangan Calon Gubernur dan Wakil Gubernur Propinsi Sumatera Barat Berdasarkan Nomor Urut Calon pada Pilkada di Kabupaten Solok Tanggal 30 Juni 2010	460
Tabel/ Table	: 9.1.3	Banyaknya Perolehan Suara Sah Hasil Pemilu Gubernur dan Wakil Gubernur Propinsi Sumatera Barat Tanggal 30 Juni 2010 di Kabupaten Solok	461
Tabel/ Table	: 9.1.4	Persentase Perolehan Suara Sah Hasil Pemilu Gubernur dan Wakil Gubernur Propinsi Sumatera Barat Tanggal 30 Juni 2010 Di Kabupaten Solok	462
Tabel/ Table	: 9.1.5	Banyaknya TPS, PPS dan PPK dalam Pelaksanaan Pemilu Bupati dan Wakil Bupati Solok Menurut Kecamatan Tahun 2009	463
Tabel/ Table	: 9.1.6	Daftar Nama-Nama Pasangan Calon Bupati dan Wakil Bupati Solok Berdasarkan Nomor Urut Calon pada Pilkada di Kabupaten Solok Tahun 2009	464
Tabel/ Table	: 9.1.7	Banyaknya Perolehan Suara Sah Hasil Pemilu Bupati dan Wakil Bupati Solok di Kabupaten Solok Tahun 2009	465
Tabel/ Table	: 9.1.8	Persentase Perolehan Suara Sah Hasil Pemilu Bupati dan Wakil Bupati Solok Tahun 2009 di Kabupaten Solok Menurut Kecamatan	466
Tabel/ Table	: 9.1.9	Pembagian Daerah Pemilihan dalam Pemilu Legislatif di Kabupaten Solok Tanggal 09 April 2009	467
Tabel/ Table	: 9.1.10	Daftar Calon Terpilih Anggota Dewan Perwakilan Rakyat Daerah Kabupaten Solok Hasil Pemilihan Umum Tanggal 09 April 2009 Daerah Pemilihan Solok I	468
Tabel/ Table	: 9.1.11	Daftar Calon Terpilih Anggota Dewan Perwakilan Rakyat Daerah Kabupaten Solok Hasil Pemilihan Umum Tanggal 09 April 2009 Daerah Pemilihan Solok II	469
Tabel/ Table	: 9.1.12	Daftar Calon Terpilih Anggota Dewan Perwakilan Rakyat Daerah Kabupaten Solok Hasil Pemilihan Umum Tanggal 09 April 2009 Daerah Pemilihan Solok III	470
Tabel/ Table	: 9.1.13	Daftar Calon Terpilih Anggota Dewan Perwakilan Rakyat Daerah Kabupaten Solok Hasil Pemilihan Umum Tanggal 09 April 2009 Daerah Pemilihan Solok IV	471

**BAB 10     PRODUK DOMESTIK REGIONAL BRUTO**  
**GROSS REGIONAL DOMESTIC PRODUCT**

Tabel/ Table	: 10.1.1 PDRB Kabupaten Solok Atas Dasar Harga Berlaku Menurut Lapangan Usaha (Jutaan Rupiah) <i>GRDP of Solok at Current Price by Industrial Origin</i>	479
Tabel/ Table	: 10.1.2 PDRB Kabupaten Solok Atas Dasar Harga Konstan 2000 Menurut Lapangan Usaha (Jutaan Rupiah) <i>GRDP of Solok at 2000 Constant Price by Industrial Origin</i>	480
Tabel/ Table	: 10.1.3 Distribusi Persentase PDRB Kabupaten Solok Atas Dasar Harga Berlaku <i>Percentage Distribution GRDP of Solok at Current Price by Industrial Origin</i>	481
Tabel/ Table	: 10.1.4 Distribusi Persentase PDRB Kabupaten Solok Atas Dasar Harga Konstan 2000 <i>Percentage Distribution GRDP of Solok at 2000 Constant Price by Industrial Origin</i>	482
Tabel/ Table	: 10.1.5 Indeks Berantai PDRB Kabupaten Solok Atas Dasar Harga Berlaku <i>Link Index GRDP of Solok at Current Price by Industrial Origin</i>	483
Tabel/ Table	: 10.1.6 Indeks Berantai PDRB Kabupaten Solok Atas Dasar Harga Konstan 2000 <i>Link Index GRDP of Solok at 2000 Constant Price by Industrial Origin</i>	484
Tabel/ Table	: 10.1.7 Indeks Harga Implisit Produk Domestik Regional Bruto Kabupaten Solok Menurut Lapangan Usaha <i>Implicit Price Index of GRDP of Solok by Industrial Origin</i>	485
Tabel/ Table	: 10.1.8 Perkembangan Agregat Pendapatan Regional, Angka-Angka Perkapita Kabupaten Solok Atas Dasar Harga Berlaku <i>Trend of Regional Product Agregate of Solok at Current Market Prices</i>	486

## DAFTAR GAMBAR / LIST OF PICTURES

	Halaman/ <i>Page</i>
Gambar/ : 1.1 <i>Picture</i>	Persentase Luas Lahan Menurut Penggunaannya Tahun 2011 <i>Percentage of Land by Kind of Uses 2011</i> 5
Gambar/ : 1.2 <i>Picture</i>	Rata-Rata Curah Hujan Menurut Stasiun Pemantau 2010-2011 <i>Average of Rainfall by Station Department 2010-2011</i> 6
Gambar/ : 2.1 <i>Picture</i>	Persentase PNS PEMDA dan Instansi Vertikal di Kabupaten Solok Menurut Tingkat Pendidikan <i>Percentage of Civil Servants of Regional Government and Institution Vertical by Education Level, 2011</i> 33
Gambar/ : 2.2 <i>Picture</i>	Jumlah PNS di Lingkungan PEMDA Menurut Golongan dan Jenis Kelamin <i>Number of Civil Servants of Regional Government by Rank and Sex, 2011</i> 34
Gambar/ : 3.1 <i>Picture</i>	Penduduk Menurut Kelompok Umur 2011 <i>Number of Population by Age Group 2011</i> 99
Gambar/ : 3.2 <i>Picture</i>	Persentase Penduduk Berumur 15 Tahun Keatas Menurut Jenis Kelamin, 2011 <i>Population of 15 Years And Over By Type of Activity</i> 100
Gambar/ : 4.1 <i>Picture</i>	Banyaknya Lulusan Ujian Nasional (UN) SD, SLTP, dan SLTA <i>Number of Final Examination Graduates of Elementary Schools, Junior High Schools, Senior High Schools by Subdistrict, 2011</i> 129
Gambar/ : 4.2 <i>Picture</i>	Banyaknya Kejadian Bencana Alam Menurut Kecamatan <i>Number of Natural Disasters by Subdistrict, 2011</i> 130
Gambar/ : 5.1 <i>Picture</i>	Perkembangan Produksi Tanaman Padi Sawah di Kabupaten Solok <i>Trend of Paddy Production in Solok Regency, 2008-2011</i> 249
Gambar/ : 5.2 <i>Picture</i>	Perkembangan Ternak Unggas di Kabupaten Solok <i>Trend of Poultry in Solok Regency, 2001-2011</i> 250



Gambar/ : 6.1 Picture	Banyaknya Tenaga Kerja yang Terserap Pada Industri Kecil / Kerajinan <i>Number of Workers Absorbed By Small Scale Industries, 2007-2011</i>	351
Gambar/ : 6.2 Picture	Komposisi Pemakaian Listrik Menurut Jenis Langganan Pada PLN Cabang Solok (Kwh) <i>Composition Electricity Used by Type of User, PLN Region III Solok, 2011</i>	352
Gambar/ : 7.1 Picture	Persentase Panjang Jalan menurut Kondisi Jalan <i>Length of Road Percentage by Classification of Its Condition, 2011</i>	375
Gambar/ : 7.2 Picture	Perkembangan Jumlah Surat Biasa yang Dikirim PT. Pos Indonesia Solok, 2011 <i>Trend of Sent Common Letters By Solok Post, 2011</i>	376
Gambar/ : 8.1 Picture	Komposisi Realisasi Pendapatan Pemerintah Daerah Kab. Solok <i>Structure of Realization of Solok Government Receipt, 2011</i>	419
Gambar/ : 8.2 Picture	Harga Dasar Gabah Tahun 2001-2011 <i>Trend of Paddy Price, 2001-2011</i>	420
Gambar/ : 9.1 Picture	Persentase Perolehan Suara Pemilu Langsung Gubernur dan Wakil Gubernur Propinsi Sumatera Barat di Kabupaten Solok Tanggal 30 Juni 2010 <i>Composition of Election Vote for Government / Vice Government of West Sumatera Province of Solok Regency at June 30th, 2010</i>	458
Gambar/ : 9.2 Picture	Komposisi Perolehan Suara Pemilu Langsung Bupati Dan Wakil Bupati Kabupaten Solok Tanggal 30 Juni 2010 <i>Composition of Election Vote for Request / Vice Request of West Sumatera Province of Solok Regency at June 30th, 2010</i>	459
Gambar/ : 10.1 Picture	Distribusi Persentase PDRB Kabupaten Solok Atas Dasar Harga Berlaku Tahun 2011 <i>Percentage Distribution of Solok Regency GRDP at Current Market Price of Solok Regency 2011</i>	477
Gambar/ : 10.1 Picture	Laju Pertumbuhan PDRB Harga Konstan 2000, Kabupaten Solok <i>GRDP Growth Rate in Solok Regency, 2010-2011</i>	478

## PENJELASAN UMUM

Tanda-tanda, satuan-satuan dan lain-lain yang digunakan dalam publikasi ini adalah sebagai berikut :

### 1. TANDA-TANDA DALAM TABEL

Data belum tersedia .....	= ...
Data tidak tersedia .....	= -
Angka Sementara .....	= *)
Angka Diperbaiki .....	= r)
Angka Perkiraan .....	= e)
Angka Desimal .....	= .

### 2. SATUAN-SATUAN

B a l .....	= 250 M <sup>3</sup> = 180 Kg
B a r r e l .....	= 158,99 liter
B a t a (untuk garam) .....	= 500 gram
Batang (untuk sabun) .....	= 400 gram
B o t o l .....	= 700 cc
Kilometer (Km) .....	= 1.000 meter (m)
Kwintal (Kw) .....	= 100 Kg
Liter (untuk beras) .....	= 0,80 Kg
Long ton .....	= 1.016,50 Kg
L u s i n .....	= 12 unit
Meter Cubik Feet (mef) .....	= 1/35,5 M <sup>3</sup>
Metric ton (m.ton) .....	= 0,98421 long ton = 1.000 Kg
O n c e (Oz) .....	= 28,31 gram
Pound (lb) .....	= 0,454 Kg
T o n .....	= 1.000 Kg
S a k (untuk semen) .....	= 40 atau 50 Kg

## EXPLANATION NOTES

*Symbols, units and others used in this publication are as follows :*

### 1. SYMBOLS

*Data not available yet* ..... = ...

*Data not available* ..... = -

*Preliminary Figures* ..... = \*)

*Revised Number* ..... = r)

*Estimation* ..... = e)

*Decimal Point* ..... = .

### 2. UNITS

*Bales* ..... = 250 M<sup>3</sup> = 180 Kgs

*Barrels* ..... = 158,99 litres

*Brique (for salt)* ..... = 500 grams

*Piece (for soap)* ..... = 400 grams

*Bottle* ..... = 700 cc

*Kilometers (Km)* ..... = 1.000 meters (m)

*Quintal (Kw)* ..... = 100 Kgs

*Litre (for rice)* ..... = 0,80 Kgs

*Long ton* ..... = 1.016,50 Kgs

*Dozen* ..... = 12 units

*Meter Cubik Feet (mef)* ..... = 1/35,5 M<sup>3</sup>

*Metric ton (m.ton)* ..... = 0,98421 long ton = 1.000 Kgs

*Ounces (Oz)* ..... = 28,31 gram s

*Pound (lb)* ..... = 0,454 Kgs

*Ton* ..... = 1.000 Kgs

*Sack (for cement)* ..... = 40 atau 50 Kgs

## SUMBER DATA DAN KETERANGAN TEKNIS

### 1. Penduduk dan Angkatan Kerja

- a. Rata – rata pertumbuhan penduduk adalah angka yang menunjukkan tingkat pertambahan penduduk pertahun dalam jangka waktu tertentu, angka ini dinyatakan sebagai persentase kenaikan dari penduduk pada tahun dasar.
- b. Rasio Jenis Kelamin ( Sex Ratio ).Adalah perbandingan antara banyaknya penduduk laki – laki dengan bayaknya penduduk perempuan pada suatu daerah dan waktu tertentu. Biasanya dinyatakan dengan banyaknya penduduk laki-laki untuk 100 penduduk perempuan.

$$\text{Rasio Jenis Kelamin} = \frac{\text{Banyaknya Penduduk Laki-laki}}{\text{Banyaknya Penduduk Perempuan}} \times 100$$

- c. Tenaga Kerja ( Man Power) adalah Penduduk berumur 15 tahun keatas yang dianggap dapat memproduksi barang atau jasa
- d. Angkatan Kerja (Labor Force ) adalah bagian dari tenaga kerja yang benar - benar terlibat / bekerja atau berusaha untuk terlibat dalam kegiatan tersebut.
- e. Definisi pekerja yang digunakan BPS pada Sensus Penduduk 2000 dan survei-survei lainnya adalah mereka yang sedang melakukan kegiatan dengan maksud memperoleh penghasilan. Batasan yang digunakan adalah paling sedikit bekerja satu jam berturut-turut selama seminggu sebelum pencacahan. Bagi mereka yang tidak bekerja karena cuti dan lain-lain, serta petani yang sementara tidak bekerja karena menunggu panen, tetap dimasukkan sebagai bekerja walaupun seminggu sebelum pencacahan sedang tidak bekerja.

- f. Tingkat Partisipasi Angkatan Kerja ( TPAK )

$$= \frac{\text{Jumlah Angkatan Kerja}}{\text{Penduduk 15 tahun keatas}} \times 100$$

- g. Persentase penduduk yang bekerja menurut lapangan pekerjaan

$$= \frac{\text{Penduduk yang bekerja menurut lap. Pekerjaan}}{\text{Jumlah Penduduk yang bekerja}} \times 100\%$$

## 2. Sosial

- a. Kebudayaan dan Data pendidikan bersumber dari Dinas Pendidikan dan Departemen Agama Kabupaten Solok
- b. Data mengenai kesehatan bersumber dari Dinas Kesehatan Kabupaten Solok.
- c. Peserta Keluarga Berencana adalah orang-orang yang mempraktekkan salah satu metode kontrasepsi sesuai laporan BKKBN
- d. Metode Kontrasepsi adalah kontrasepsi yang dipakai untuk mencegah kehamilan
- e. Kejahatan dalam arti yuridis adalah setiap perbuatan yang dinyatakan sebagai kejahatan dan dicantumkan didalam Buku II KUHP
- f. Narapidana adalah orang yang dijatuhi hukuman penjara atau kurungan berdasarkan Putusan Pengadilan Negeri
- g. Perkara yang dicakup meliputi perkara perdata yang telah diajukan ke muka sidang pengadilan.

### **3. Pertanian**

- a. Data Luas Panen tanaman pangan dicatat dari seluruh kecamatan setiap bulan oleh aparat Dinas Pertanian Tanaman pangan di kecamatan, pengecualian luas panen buah-buahan yang dilaporkan setiap triwulan.
- b. Data luas panen produksi sayuran yang dicatat adalah yang dipanen sekaligus.
- c. Produksi per hektar padi, ubi jalar, kacang tanah, kacang kedelai diperoleh melalui sampel survei ubinan mewakili sekitar 100 hektar luas panen. Petugas pelaksana adalah Mantri Statistik dan Aparat Dinas Pertanian Tanaman Pangan di Kecamatan.
- d. Pelaksanaan ubinan disesuaikan dengan waktu panen
- e. Bentuk Produksi padi dan palawija :
  - Padi dalam bentuk gabah kering giling
  - Jagung dalam bentuk pipilan kering
  - Ubi kayu dan ubi jalar dalam keadaan basah
  - Kacang-kacangan dalam keadaan biji kering.
- f. Perhitungan produksi padi dan palawija ini merupakan kerjasama antara Ditjen Tanaman Pangan Departemen Pertanian dan BPS sampai ke daerah, yang dilakukan melalui beberapa estimasi
- g. Data Statistik kehutanan, peternakan, perikanan dan perkebunan rakyat bersumber dari Dinas yang bersangkutan

#### **4. Listrik, Air Minum serta Perindustrian dan Perdagangan**

- a. Data kelistrikan bersumber dari PT.PLN Wilayah III Cabang Solok
- b. ta Air Minum hasil survei tahunan PDAM Kabupaten Solok
- c.
- d. Data Industri dan Perdagangan bersumber dari Kantor Koperasi Perindustrian & Perdagangan Kabupaten Solok.

#### **5. Pengangkutan dan Komunikasi**

- a. Data Pengangkutan dan komunikasi meliputi
  - 1. Panjang Jalan
  - 2. Angkutan darat
  - 3. Pos Dan Telekomunikasi
- b. Sumber Data pengangkutan dan komunikasi berasal dari masing-masing instansi terkait.

#### **6. Pembangunan Dan Keuangan**

- a. Cakupan Statistik Keuangan /Pembangunan meliputi :
  - 1. Proyek APBD Kabupaten Solok
  - 2. Target Dan Realisasi

#### **7. Pendapatan Regional**

- a. Metode penghitungan Pendapatan Regional yang dipakai meng-ikuti buku petunjuk United Nations yang disesuaikan dengan kondisi Indonesia. Penghitungan Pendapatan Regional dapat dila-kukan melalui pendekatan produksi, pendapatan atau pengeluaran. Dalam penghitungan pendapatan regional Kabupaten Solok umumnya dipakai pendekatan dari sisi produksi, kecuali sektor pemerintahan (jasa-jasa) dipakai pendekatan pendapatan.

- b. Produk Domestik Regional Bruto (PDRB) secara sederhana dapat diartikan sebagai keseluruhan nilai tambah Bruto dari kegiatan perekonomian disuatu wilayah
- c. Produk Domestik Regional Netto (PDRN) adalah PDRB dikurangi penyusutan atas barang-barang modal tetap yang digunakan selama setahun.
- d. Produk Regional Netto atas biaya faktor produksi PDRN dikurangi pajak tak langsung neto, yang diasumsikan sama dengan Pendapatan Regional, karena pendapatan netto dari luar wilayah belum mungkin dihitung karena keterbatasan data.
- e. Pendapatan Regional Perkapita adalah Produk Regional Netto atas dasar biaya faktor produksi dibagi dengan jumlah penduduk pertengahan tahun.
- f. Penyajian Pendapatan regional dibedakan atas harga yang berlaku dan harga konstan 1993. Untuk penyajian atas dasar harga berlaku semua agregat pendapatan dinilai atas dasar harga berlaku pada tahun penghitungan. Untuk penyajian atas dasar harga konstan, setiap produk barang dan jasa dinilai dengan harga tetap yang terjadi dalam tahun dasar (1993)



## **DATA SOURCES AND TECHNICAL NOTES**

### **1. Population and Labor Force**

*a Population Growth Rate is the rate at which population is increasing (or decreasing) in a given year and expressed as a percentage of the base year population*

*b Sex ratio is the ratio of males to female population in a given region and year usually expressed as the number of males for every 100 females.*

$$\text{Sex Ratio} = \frac{\text{Number of Males}}{\text{Number of Females}} \times 100$$

*c. Man power is defined as the population attaining the age of a group of person aged 15 years and over who are assumed have ability to work.*

*d. Labor force is part of the man power that is really employed un- employed but looking for jobs.*

*e. A working person is defined as The one “ working “ for payment or profit at least for one hour in a week prior to the enumerating day . Persons who worked for less than one hour and who did not work but had permanent jobs, or did not work because of illness , on vacation , or strike , and farmer who did not work because they were waiting for harvesting time, were also defined as to be working.*

*f. Labor force Participation Rate*

$$= \frac{\text{Number of persons in the labor force}}{\text{Number of persons in the age group of 15 years and over}} \times 100$$

g. *Percentage of employed persons by industry*

$$= \frac{\text{Number of employed persons by industry}}{\text{Total number of employed person}} \times 100 \%$$

## **2. Social Affairs**

- a. *The data on cultural and educational matters are obtained from Education and Culture Service and Regional Office of Dept of Religious Affairs, Solok Regency.*
- b. *Health service is the source of the data on health matters*
- c. *A family Planning acceptor is a person who practices one or more of the existing contraceptive methods*
- d. *A method of contraception is the one used to prevent a pregnancy or for a contraceptive purpose*
- e. *A crime in the juridical perspective is every illegal act included in the book II of Penal Code ( KUHP )*
- f. *A convicted criminal is a person who is imposed a sentence in jail based on the sentence of a state court*
- g. *The cases include civil cases which have been remanded to court*

### **3. Agriculture**

- a. Production of paddy and secondary food crops is calculated by Directorate General of Food Crops and Extension Service of Solok Regency. The Harvested area of Fruits crops is collected on a quarterly basis.*
- b. Data on Harvested area of food crops are collected monthly at sub district level by the office of crops Extension Service of Solok Regency The Harvested area of fruits crops is collected on a quarterly basis. Harvested area of vegetable is limited to only those which are harvested once and only once.*
- c. Yield per hectare of paddy, sweet potatoes, peanuts, maize, cassava and soyabeans is estimated on the basis of a crops cutting survey using parcel of land of size 2,5 m x 2,5 m. Each parcel represent 100 hectare of harvested area. The survey period is in accordance with the harvesting time. Field officers are officers of crops Extension Services in sub district level and Mantri Statistic*
- f. Production of paddy and secondary food crops is in term of*
  - for paddy = dry husked rice*
  - for maize = dry loose maize*
  - for peanut and soybeans = dry shelled*

### **4. Electricity, Drinking Water Supply and Mining**

- a. Data on Electricity are collected from state-owned electricity company (PLN) which supplies a large portion of the demand for electricity*
- b. Data for drinking water supply are collected from annual survey of water supply company (establishment)*

- c. *Data on manufacturing industry and trade are collected from Cooperative, Industry and Trade Service of Solok Regency*

## **5. Transportation And Communication**

- a. *Data for transportation and communication cover*

1. *Length of Road*
2. *Land Transportation*
3. *Post and Telecommunication*

- b. *Data for Transportation and communication are obtained from relevant institutions*

## **6. Finance and Development**

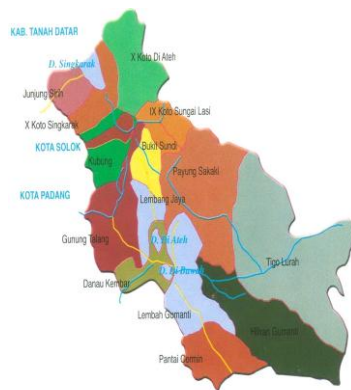
*Finance and Development Statistics cover*

1. *District level local Government budget by sector*
2. *Target and realization of government expenditure and revenue*

## **7. Regional Income**

- a. *The Metodology for estimating the Regional Income follows the United Nations Guidance Book, adjusted to the Indonesian condition. There are three approaches for measuring Gross Regional Domestic Product (GRDP). They are production, income and expenditure approaches. The production approach is mostly used for measuring Solok Regency (GRDP)*
- a. *Gross Regional Domestic Product (GRDP) is simply defined as total gross value added of an economy.*
- b. *Net Regional Domestic Product (NRDP) is GRDP minus total depreciation of fixed capital goods utilized during one year.*

- c. *Net Regional Domestic Product (NRDP) at factor cost is NRDP at market prices minus net indirect . Taxes the net regional domestic product at factor cost assumed as net regional product or regional income, as there were no information on net factor incomes*
- d. *Per capita regional income is regional income divided by mid year population*
- e. *The statistic of regional income are distinguished into two form. Those are at current market prices and constant 1993 market prices. In the presentation at current market prices, all product agregates are valued at yearly current prices. In the presentation at constant 1993 market prices, all product agregates are valued at base year prices ( 1993)*



# KEADAAN GEOGRAFIS

*Geographical*

## **I. KEADAAN GEOGRAFIS/GEOGRAPHICAL SITUATION**

Pemekaran wilayah Kabupaten Solok pada akhir tahun 2003 telah melahirkan satu kabupaten baru yaitu Kabupaten Solok Selatan. Dengan terjadinya pemekaran ini berarti luas wilayah Kabupaten Solok mengalami pengurangan secara signifikan dari semula 708 402 Ha ( $7\,084.02\text{ Km}^2$ ) menjadi 373 800 Ha ( $3\,738.00\text{ Km}^2$ ). Secara geografis letak Kabupaten Solok berada antara  $00^{\circ} 32' 14''$  dan  $01^{\circ} 46' 45''$  Lintang Selatan dan  $100^{\circ} 25' 00''$  dan  $101^{\circ} 41' 41''$  Bujur Timur. Topografi wilayah sangat bervariasi antara dataran, lembah dan berbukit-bukit dengan ketinggian antara 329 meter – 1 458 meter di atas permukaan laut.

Kabupaten Solok disamping punya banyak sungai juga memiliki banyak danau yang terkenal dengan pesona keindahan alamnya. Diantara danau-danau tersebut, yang terluas adalah Danau Singkarak, diikuti oleh Danau Kembar (Danau Diatas dan Danau Dibawah) serta Danau Talang. Disamping itu Kabupaten Solok juga memiliki satu gunung berapi yaitu Gunung Talang.

Dilihat dari sudut pandang letak Kabupaten Solok, posisinya sangat strategis karena disamping dilewati jalur Jalan Lintas Sumatera juga daerahnya berbatasan langsung dengan Kota Padang selaku ibukota Provinsi Sumatera Barat. Adapun batas-batas wilayah Kabupaten Solok sebagai berikut :

- Sebelah Barat : Kota Padang dan Kab. Pesisir Selatan
- Sebelah Utara : Kabupaten Tanah Datar
- Sebelah Timur : Kabupaten Sijunjung
- Sebelah Selatan: Kabupaten Solok Selatan

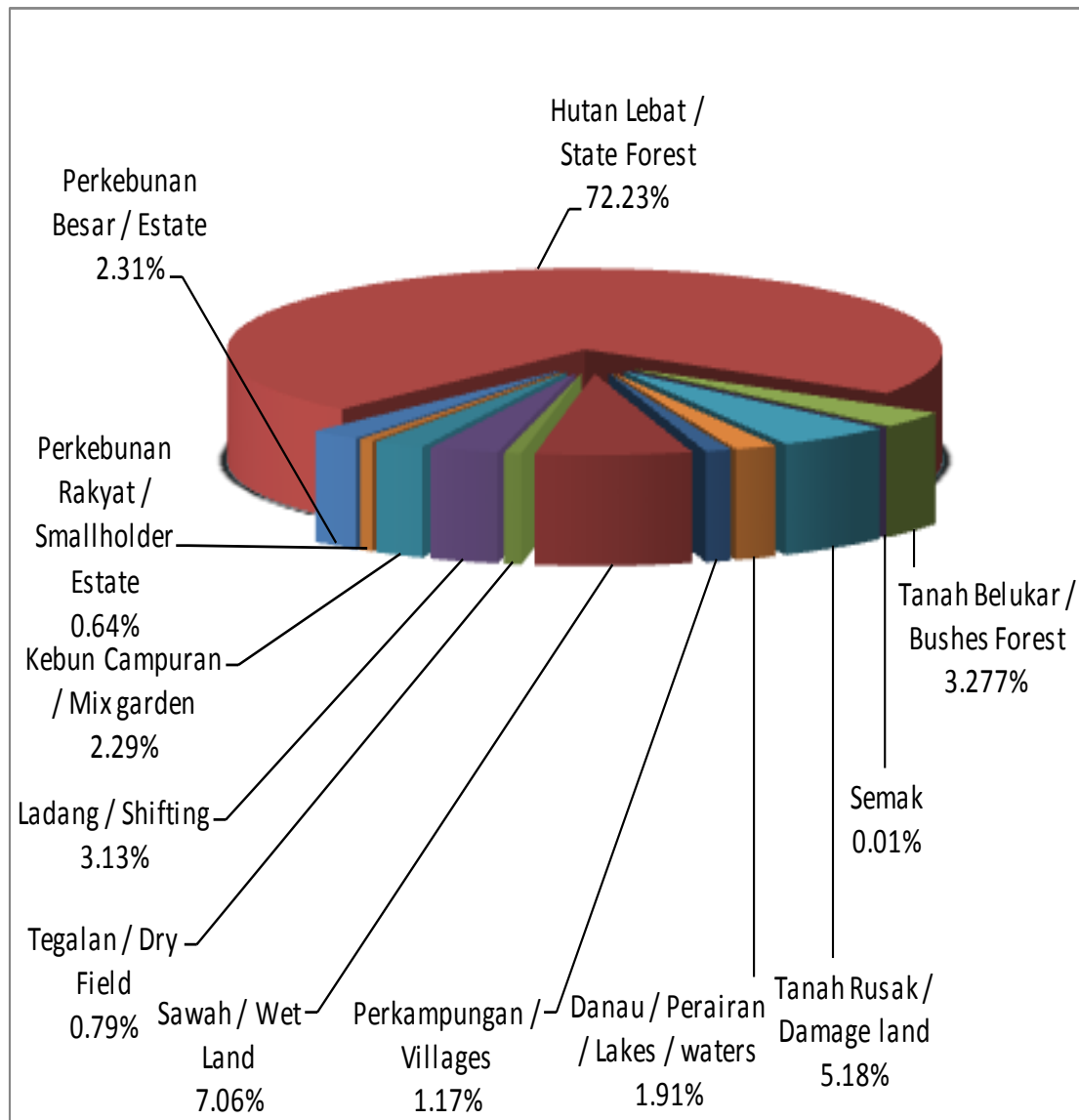
Ditinjau dari komposisi pemanfaatan lahan, pada tahun 2011 sebagian besar (72.23%) wilayah Kabupaten Solok masih berstatus hutan, baik hutan negara maupun hutan rakyat. Sedangkan yang diolah rakyat untuk ladang/kebun 5.41% dan dikelola perusahaan perkebunan 2.31%. Pemanfaatan lahan untuk sawah lebih kurang 7.05% dan merupakan areal sawah terbesar di Sumatera Barat.

Sebagai sentra produksi padi di Sumatera Barat, pada tahun 2011 areal sawah terluas di Kabupaten Solok berada di Kecamatan Gunung Talang, kemudian diikuti oleh Kecamatan Kubung, dan Bukit Sundi. Kecamatan-kecamatan lain luas areal sawahnya masih di bawah angka 3 000 Ha.

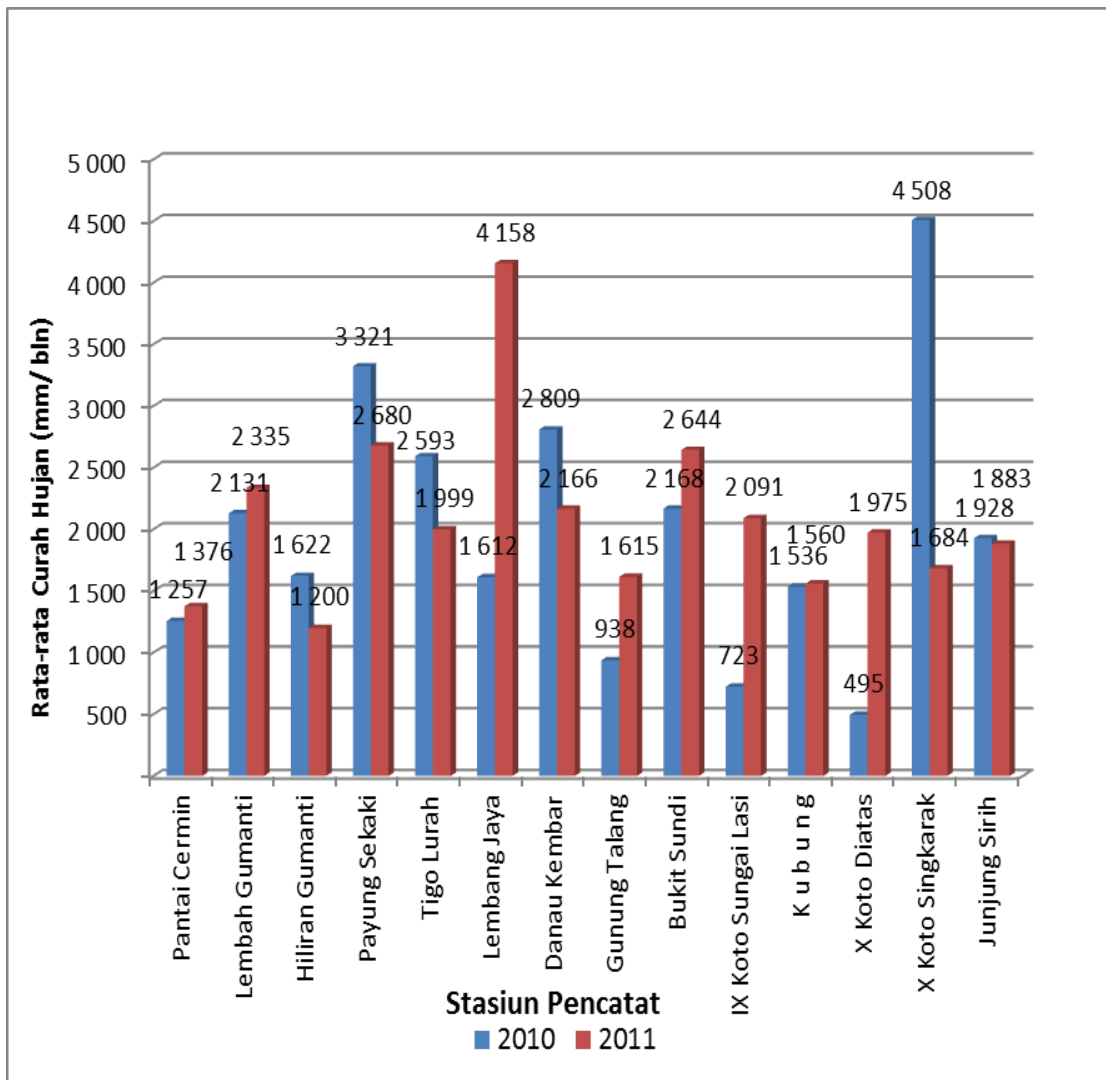
Semenjak pusat pemerintahan dialihkan ke Arosuka sebagai ibukota Kabupaten Solok jarak tempuh ke Kota Padang selaku ibukota Propinsi menjadi semakin pendek yaitu 40 km. Sedangkan jarak ke Kota Medan 825 km dan ke Banda Aceh 1 433 km. Disisi lain terjadi sedikit penambahan jarak kalau bepergian dari ibu kota kabupaten ke ibu kota propinsi lain seperti Pekanbaru (231 km), Jambi (495 km), Palembang via Muara Enim (993 km), Bengkulu via Muaro Bungo (736 km) dan Bandar Lampung (1 170 km).



**Gambar 1.1/Picture 1.1**  
**Persentase Luas Lahan Menurut Jenis Penggunaannya**  
*Percentage of Land Area by Kind of Use*  
**2011**



**Gambar 1.2/Picture 1.2**  
Rata-Rata Curah Hujan Menurut Stasiun Pemantau  
*Average of Rainfall by Station*  
2010-2011



**Tabel**      **1.1 Keadaan Geografis Umum Kabupaten Solok**  
**Table**      *General Geographical of Solok Regency*

No.	Uraian	Keterangan
(1)	(2)	(3)
1.	Letak Geografis <i>Geographical Location</i>	00° 32' 14" - 01° 46' 45" LS 100° 25' 00" - 101° 41' 41" BT
2.	Batas-batas Daerah / <i>Borders</i> - Sebelah Utara / <i>North</i> - Sebelah Selatan / <i>South</i> - Sebelah Barat / <i>West</i> - Sebelah Timur / <i>East</i>	Kabupaten Tanah Datar Kabupaten Solok Selatan Kota Padang dan Kab.Pesisir Selatan Kabupaten Sijunjung
3.	Ketinggian dari permukaan laut <i>Altitude</i>	329 m - 1.458 m dpl
4.	Luas Daerah / <i>Area</i>	3.738 Km <sup>2</sup> atau 373.800 Ha
5.	Rata-rata Hari Hujan / <i>Rain Days</i>	14 hari / bulan
6.	Rata-rata Curah Hujan / <i>Rain Falls</i>	174.83 mm / bulan
7.	Jumlah Gunung / <i>Mountains</i>	1 buah
8.	Jumlah Sungai / <i>Rivers</i>	26 buah
9.	Jumlah Danau / <i>Lakes</i>	4 buah

Sumber : BPS Kabupaten Solok - Kompilasi data DDA  
Source : *BPS Statistic of Solok Regency - Compilation of DDA*

**Tabel 1.2 Letak Geografis Kabupaten Solok per Kecamatan**  
**Table Geographical Location of Solok Regency by Sub District**

Kecamatan / Sub District	Letak Geografis / <i>Geographical Location</i>	
	Lintang Selatan/ <i>South Latitude</i>	Bujur Timur / <i>East Longitude</i>
(1)	(2)	(3)
1. Pantai Cermin	01 10'27" dan 01 21'39"	100 48'36" dan 100 48'47"
2. Lembah Gumanti	00 57'18" dan 01 13'32"	100 44'48" dan 100 55'45"
3. Hiliran Gumanti	01 02'27" dan 01 20'40"	100 51'19" dan 101 14'09"
4. Payung Sekaki	00 48'36" dan 01 00'00"	100 46'24" dan 100 58'27"
5. Tigo Lurah	00 48'36" dan 01 16'44"	100 52'37" dan 101 13'32"
6. Lembang Jaya	00 54'16" dan 00 58'59"	100 40'36" dan 100 46'09"
7. Danau Kembar	00 57'48" dan 01 07'45"	100 36'55" dan 100 44'55"
8. Gunung Talang	00 52'33" dan 01 04'40"	100 31'24" dan 100 41'58"
9. Bukit Sundi	00 50'57" dan 00 59'34"	100 40'20" dan 100 46'36"
10. IX Koto Sungai Lasi	00 44'10" dan 00 52'33"	100 41'36" dan 100 50'12"
11. Kubung	00 47'30" dan 00 56'36"	100 31'16" dan 100 44'18"
12. X Koto Diatas	00 32'14" dan 00 47'08"	100 35'12" dan 100 47'30"
13. X Koto Singkarak	00 36'25" dan 00 49'13"	100 27'05" dan 100 38'46"
14. Junjung Sirih	00 39'23" dan 00 44'55"	100 25'00" dan 100 33'43"
KABUPATEN SOLOK	00 32'14" dan 01 46'45"	100 25'00" dan 101 41'41"

Sumber : Badan Pertanahan Nasional Kabupaten Solok  
Source : *National Board of Land Affairs Solok Regency*  
Catatan/ : LS = Lintang Selatan / *South Latitude*  
Note : LU = Lintang Utara / *North Latitude*

**Tabel** 1.3 **Batas - Batas Wilayah Kabupaten Solok Menurut Kecamatan**  
**Table** *Solok Regency Position by Sub District*

Kecamatan / Sub District	Sebelah / Direction			
	Utara / North	Selatan / South	Timur/ East	Barat / West
(1)	(2)	(3)	(4)	(5)
1. Pantai Cermin	Kec.L. Gumanti	Kab.Sol Sel	Kec.Hiliran Gumanti	Kab.Passel
2. Lembah Gumanti	Kec.Payung Sekaki	Kec.Pantai Cermin	Kec.Hiliran Gumanti & Kec.Tigo Lurah	Kec.Danau Kembar
3. Hiliran Gumanti	Kec.Tigo Lurah	Kec.Pantai Cermin	Kec.Tigo Lurah	Kec.Lembah Gumanti
4. Payung Sekaki	Kec.Sungai Lasi	Kec.Lembah Gumanti	Kec.Tigo Lurah	Kec.Lembang Jaya & Kec.Bukit Sundi
5. Tigo Lurah	Kab.Sijunjung	Kec.Hiliran Gumanti	Kab.Sijunjung	Kec.Lembah Gumanti
6. Lembang Jaya	Kec.Bukit Sundi	Kec.Danau Kembar	Kec.Payung Sekaki	Kec.Gunung Talang
7. Danau Kembar	Kec.Lembang Jaya	Kab.Passel	Kec.Lembah Gumanti	Kec.Gunung Talang
8. Gunung Talang	Kec.Kubung	Kab.Passel	Kec.Lembang Jaya	Kota Padang
9. Bukit Sundi	Kec.Sungai Lasi	Kec.Lembang Jaya	Kec.Payung Sekaki	Kec.Kubung
10. IX Koto Sungai Lasi	Kota Sawahlunto	Kec.Bukit Sundi	Kec.Tigo Lurah	Kota Solok
11. Kubung	Kota Solok	Kec.Gunung Talang	Kec.Bukit Sundi	Kota Padang
12. X Koto Diatas	Kab.Tanah Datar	Kec.X Koto Singkarak	Kota Sawahlunto	Kab.Tanah Datar
13. X Koto Singkarak	Kec.X Koto Diatas	Kec.Kubung	Kec.X Koto Diatas	Kec.Junjung Sirih
14. Junjung Sirih	Kab.Tanah Datar	Kec.X Koto Singkarak	Kec.X Koto Diatas	Kab.Pdg Pariaman

Sumber : Badan Pertanahan Nasional Kabupaten Solok  
Source : *National Board of Land Affairs Solok Regency*

**Tabel**      **1.4**      **Luas Daerah Kabupaten Solok per Kecamatan**  
**Table**                      *Size of area Solok Regency by Sub District*

Kecamatan / Sub District	Luas Daerah / Area ( Ha)	Persentase Luas / Percentage Area (%)
(1)	(2)	(3)
1. Pantai Cermin	36 600	9.79
2. Lembah Gumanti	43 900	11.74
3. Hiliran Gumanti	28 400	7.60
4. Payung Sekaki	39 200	10.49
5. Tigo Lurah	57 500	15.38
6. Lembang Jaya	9 400	2.51
7. Danau Kembar	7 600	2.03
8. Gunung Talang	38 500	10.30
9. Bukit Sundi	10 900	2.92
10. IX Koto Sungai Lasi	17 100	4.57
11. Kubung	19 200	5.14
12. X Koto Diatas	25 700	6.88
13. X Koto Singkarak	25 113	6.72
14. Junjung Sirih	14 687	3.93
Jumlah / Total	373 800	100.00

Sumber : Badan Pertanahan Nasional Kabupaten Solok  
Source : National Board of Land Affairs Solok Regency

**Tabel** 1.5 **Ketinggian Ibukota Kecamatan Dari Permukaan Laut**  
**Table** *Altitude of Sub Districts Capital City*

Kecamatan / Sub District	Ibu Kecamatan /Sub Districts Capital City	Ketinggian (meter dpl)/Altitude	
		Terendah	Tertinggi
(1)	(2)	(3)	(4)
1. Pantai Cermin	Surian	826	1 028
2. Lembah Gumanti	Alahan Panjang	1 382	1 458
3. Hiliran Gumanti	Talang Babungo	1 375	1 458
4. Payung Sekaki	Sirukam	873	930
5. Tigo Lurah	Batu Bajanjang	709	930
6. Lembang Jaya	Bukit Sileh	1 049	1 200
7. Danau Kembar	Simpang Tj.Nan IV	1 029	1 200
8. Gunung Talang	Talang	829	950
9. Bukit Sundi	Muara Panas	469	490
10. IX Koto Sungai Lasi	Sungai Lasi	284	329
11. Kubung	Koto Baru	367	388
12. X Koto Diatas	Sulit Air	654	753
13. X Koto Singkarak	Singkarak	299	369
14. Junjung Sirih	Panninggahan	297	369
Kab.Solok	Gunung Talang	329	1 458

Sumber : Badan Pertanahan Nasional Kabupaten Solok  
Source : National Board of Land Affairs Solok Regency

**Tabel**  
*Table*

**1.6 Nama Gunung dan Tingginya per Kecamatan**  
*Mountain and Their Height by Sub District*

Kecamatan / <i>Sub District</i>	Nama Gunung / <i>Mountain Name</i>	Tinggi / <i>Height</i> (m)
(1)	(2)	(3)

1. Gunung Talang

Talang

2 572

Sumber : BPS Kabupaten Solok  
*Source : BPS Statistic of Solok Regency*



**Tabel** 1.7 **Nama Sungai per Kecamatan dan Lokasinya**  
**Table** *River by Sub District and Their Locations*

Kecamatan / Sub District	Sungai / River	Lokasi/ Location
(1)	(2)	(3)
01. Pantai Cermin	Batang Lolo	L o l o
	Batang Indarung	S u r i a n/ Lolo
	Batang Kulemban	S u r i a n
	Batang Kayu Manang	S u r i a n
02. Lembah Gumanti	Batang Gumanti	Alahan Panjang/ Talang babungo, sariak Al. Tigo, dan Sei. Abu
	Batang Hari	Alahan Panjang, Lolo dan Surian Sungai Pagu, Sangir, Dharmasraya, dan Jao
03. Payung Sekaki	Batang Kipat	Air Luo/ Kab. Sijunjung
	Batang Luo	Air Luo/ Kab. Sijunjung
04. Tigo Lurah	Batang Pelangki	Batu Bajanjang, Rk. Luluih, Sumiso dan Kab. Sijunjung
	Batang Kapujan	Rk. Luluih, Sumiso dan Kab. Sjj
05. Lembang Jaya	Batang Lembang	Danau Kembar dan Lembang Jaya Bk.Sundi, Kubung X Kt.Singkarak
06. Gunung Talang	Batang Paneh Gadang	T a l a n g, Cupak, M. Panas
	Batang Sumani	Lubuk Selasih, Btg. Barus, Kt. Gaek, Jawi-Jawi, Cupak dan Koto Baru

*Bersambung/To be Continued.*

**Tabel**      **1.7**      **Lanjutan**  
**Table**      *Continued Table*

Kecamatan / Sub District	Sungai / River	Lokasi/ Location
(1)	(2)	(3)
07. Bukit Sundi	Batang Air Halim	K i n a r l dan M. Panas
08. IX Kt.Sei.Lasi	Sungai Lasi Batang Pamo Batang Lawas	Sungai Lasi Pianggu Lembah Gumanti Payung Sekaki
09. K u b u n g	Btg. Gantung Sungai Saring Btg gawan Batang imang	Gantung Ciri Koto Hilalang Koto Hilang/ S e l a y o Koto Sani, Tanjung Bingkung
10. X Koto Diatas	Batang Katialo	Katialo Tj.Balik dan Sulit Air
11. X Kt.Singkarak	Air Lasi, Btg. Samiang Bakar Btg. Sumani	Saning Bakar S u m a n i
12. Junjung Sirih	Batang Muaro Pingai Batang Muaro Paninggahan	Muaro Pingai Paninggahan

Sumber : Dinas Pekerjaan Umum Kab. Solok  
Source : Regional Public Work Service of Solok Regency

**Tabel**      **1.8**      **Nama Danau, Lokasi dan Luasnya**  
**Table**           *Name, Location and Area of Lakes*

Nama Danau/ <i>Lake's Name</i>	Kecamatan/ <i>Sub District</i>	Panjang/ <i>Length</i> (Km)	Lebar/ <i>Width</i> (Km)	Luas/ <i>Area</i> (Km2)
(1)	(2)	(3)	(4)	(5)
01. Danau Diatas <i>Diatas Lake</i>	Lembah Gumanti, Danau Kembar	6,25	2,75	17,20
02. Danau Dibawah <i>Dibawah Lake</i>	Danau Kembar	5,62	3,00	16,90
03. Danau Talang <i>Talang Lake</i>	Danau Kembar	1,50	0,88	1,30
04. Danau Singkarak <i>Singkarak Lake</i>	X Koto Singkarak Junjung Sirih	20,75	6,25	129,70

Sumber : Dinas Pekerjaan Umum Kab. Solok  
Source : *Regional Public Work Service of Solok Regency*

**Tabel 1.9 Persentase Luas Lahan Menurut Jenis Penggunaannya**  
**Table Percentage of Land by Kind of Uses**  
 2011

Penggunaan Lahan / <i>Use of Land</i>	Luas / <i>Area</i> (Ha)	Persentase / <i>Percentage</i> (%)
(1)	(2)	(3)
1. Perkampungan / <i>Villages</i>	4 381.30	1.17
2. Sawah / <i>Wet Land</i>		
a. Irigasi / <i>Irrigation</i>	21 769.50	5.82
b. Tadah Hujan / <i>Wet rain</i>	4 607.40	1.23
3. Tegalan / <i>Dry Field</i>	2 962.20	0.79
4. Ladang / <i>Shifting</i>	11 689.00	3.13
5. Kebun Campuran / <i>Mix garden</i>	8 571.90	2.29
6. Perkebunan Rakyat / <i>Smallholder Estate</i>	2 395.50	0.64
7. Perkebunan Besar / <i>Estate</i>	8 629.00	2.31
8. Hutan Lebat / <i>State Forest</i>	269 986.20	72.23
9. Tanah Belukar / <i>Bushes Forest</i>	12 251.00	3.28
10. Semak	47.00	0.01
11. Tanah Rusak / <i>Damage land</i>	19 374.00	5.18
12. Danau / Perairan / <i>Lakes / waters</i>	7 136.00	1.91
13. Lain-lain / <i>Others</i>	-	-
Jumlah / <i>Total</i>	373 800.00	100.00

Sumber : Badan Pertanahan Nasional Kabupaten Solok  
 Source : *National Board of Land Affairs Solok Regency*

**Tabel 1.10 Lahan Menurut Jenis Penggunaan per Kecamatan**  
**Table 1.10 Land by Kind of Uses per Sub District**  
 2011 (Ha)

Penggunaan Lahan / Use of Land	Kecamatan / Sub District			
	Pantai Cermin	Lembah Gumanti	Hiliran Gumanti	Payung Sekaki
(1)	(2)	(3)	(4)	(5)
<b>1. Lahan Pertanian / Farm Land</b>				
<b>1.1 Lahan Sawah / Wet Land</b>				
a. Irigasi Teknis / Technical Irrigation	720	-	-	525
b. Irigasi Setengah Teknis / Semi Technical Irrigation	89	304	-	-
c. Irigasi Sederhana/Non Technical Irrigation	342	359	466	227
d. Irigasi Desa Non PU/Non Gov. Irrigation	473	-	606	431
e. Tadah Hujan / Wet rain	-	217	86	83
f. Pasang Surut / Valley	-	-	-	-
g. Lebak / Swamp	-	-	-	-
h. Polder dll / Polder and Others	-	-	-	-
<b>1.2 Lahan Bukan Sawah / Dry Land</b>	<b>28 742</b>	<b>22 791</b>	<b>3 216</b>	<b>10 380</b>
a. Tegal/Kebun / Dry Field	2 765	2 812	768	823
b. Ladang/Huma /Shifting Cultivation	4 703	3 532	202	1 350
c. Perkebunan / Garden	-	-	599	714
d. Ditanami Pohon/Hutan Rakyat / Private Wood Forested Land	20 405	950	748	6 218
e. Tambak / Dyke	-	-	-	-
f. Kolam/Tebat/Empang/Pond and Dyke	21	4	15	16
g. Padang Penggembalaan/Grass Land	-	22	245	75
h. Sementara Tidak Diusahakan/ Temporary Fallow Land	848	14 947	495	1 014
i. Lainnya / Others	-	524	144	170
<b>2. Lahan Bukan Pertanian / Not Farm Land</b>	<b>6 234</b>	<b>22 301</b>	<b>21 954</b>	<b>24 804</b>
a. Rumah, bangunan&halaman sekitarnya/ House, building and house compound	234	424	335	179
b. Hutan Negara / State forest	4 600	20 000	20 153	15 985
c. Rawa-rawa tidak ditanami/ Swamp	-	4	-	-
d. Lainnya / Others	1 400	1 873	1 466	8 640
<b>Jumlah / Total</b>	<b>36 600</b>	<b>45 972</b>	<b>26 328</b>	<b>36 450</b>

Bersambung/To be Continued...

**Tabel**      **1.10**      **Lanjutan**  
**Table**                      **Continued Table**

Penggunaan Lahan / <i>Use of Land</i>	Kecamatan / <i>Sub District</i>		
	Tigo Lurah	Lembang Jaya	Danau Kembar
(1)	(6)	(7)	(8)
<b>1. Lahan Pertanian / <i>Farm Land</i></b>			
<b>1.1 Lahan Sawah / <i>Wet Land</i></b>	<b>1 205</b>	<b>2 464</b>	<b>100</b>
a. Irigasi Teknis / <i>Technical Irrigation</i>	-	839	-
b. Irigasi Setengah Teknis / <i>Semi Technical Irrigation</i>	-	893	-
c. Irigasi Sederhana/ <i>Non Technical Irrigation</i>	630	41	-
d. Irigasi Desa Non PU/ <i>Non Gov. Irrigation</i>	551	691	75
e. Tadah Hujan / <i>Wet rain</i>	24	-	25
f. Pasang Surut / <i>Valley</i>	-	-	-
g. Lebak / <i>Swamp</i>	-	-	-
h. Polder dll / <i>Polder and Others</i>	-	-	-
<b>1.2 Lahan Bukan Sawah / <i>Dry Land</i></b>	<b>29 173</b>	<b>4 464</b>	<b>2 339</b>
a. Tegal/Kebun / <i>Dry Field</i>	366	759	770
b. Ladang/Huma / <i>Shifting Cultivation</i>	325	1 801	1 097
c. Perkebunan / <i>Garden</i>	550	35	34
d. Ditanami Pohon/Hutan Rakyat / <i>Private Wood Forested Land</i>	7 650	1 070	61
e. Tambak / <i>Dyke</i>	-	-	-
f. Kolam/Tebat/Empang/ <i>Pond and Dyke</i>	14	32	3
g. Padang Penggembalaan/ <i>Grass Land</i>	8	-	-
h. Sementara Tidak Diusahakan/ <i>Temporary Fallow Land</i>	3 092	528	142
i. Lainnya / <i>Others</i>	17 168	239	232
<b>2. Lahan Bukan Pertanian / <i>Not Farm Land</i></b>	<b>29 872</b>	<b>3 062</b>	<b>4 571</b>
a. Rumah, bangunan&halaman sekitarnya/ <i>House, building and house compound</i>	501	389	441
b. Hutan Negara / <i>State forest</i>	28 520	2 405	1 755
c. Rawa-rawa tidak ditanami/ <i>Swamp</i>	-	-	-
d. Lainnya / <i>Others</i>	851	268	2 375
<b>Jumlah / <i>Total</i></b>	<b>60 250</b>	<b>9 990</b>	<b>7 010</b>

*Bersambung/To be Continued...*

**Tabel** 1.10 **Lanjutan**  
*Table Continued Table*

Penggunaan Lahan / <i>Use of Land</i>	Kecamatan / <i>Sub District</i>		
	Gunung Talang	Bukit Sundi	IX Koto Sungai Lasi
(1)	(9)	(10)	(11)
<b>1. Lahan Pertanian / <i>Farm Land</i></b>			
<b>1.1 Lahan Sawah / <i>Wet Land</i></b>	<b>3 374</b>	<b>3 052</b>	<b>1 191</b>
a. Irigasi Teknis / <i>Technical Irrigation</i>	608	-	126
b. Irigasi Setengah Teknis / <i>Semi Technical Irrigation</i>	1 673	1 730	75
c. Irigasi Sederhana / <i>Non Technical Irrigation</i>	1 093	596	762
d. Irigasi Desa Non PU / <i>Non Gov. Irrigation</i>	-	726	115
e. Tadah Hujan / <i>Wet rain</i>	-	-	113
f. Pasang Surut / <i>Valley</i>	-	-	-
g. Lebak / <i>Swamp</i>	-	-	-
h. Polder dll / <i>Polder and Others</i>	-	-	-
<b>1.2 Lahan Bukan Sawah / <i>Dry Land</i></b>	<b>11 339</b>	<b>6 290</b>	<b>12 094</b>
a. Tegal/Kebun / <i>Dry Field</i>	825	2 919	2 442
b. Ladang/Huma / <i>Shifting Cultivation</i>	423	144	208
c. Perkebunan / <i>Garden</i>	4 072	429	80
d. Ditanami Pohon/Hutan Rakyat / <i>Private Wood Forested Land</i>	4 908	2 405	5 660
e. Tambak / <i>Dyke</i>	-	-	-
f. Kolam/Tebat/Empang / <i>Pond and Dyke</i>	19	42	9
g. Padang Penggembalaan / <i>Grass Land</i>	330	46	2 375
h. Sementara Tidak Diusahakan / <i>Temporary Fallow Land</i>	669	195	1 164
i. Lainnya / <i>Others</i>	93	110	156
<b>2. Lahan Bukan Pertanian / <i>Not Farm Land</i></b>	<b>23 787</b>	<b>1 558</b>	<b>3 815</b>
a. Rumah, bangunan&halaman sekitarnya / <i>House, building and house compound</i>	479	1 353	31
b. Hutan Negara / <i>State forest</i>	11 908	-	1 956
c. Rawa-rawa tidak ditanami / <i>Swamp</i>	-	-	-
d. Lainnya / <i>Others</i>	11 400	205	1 828
<b>Jumlah / <i>Total</i></b>	<b>38 500</b>	<b>10 900</b>	<b>17 100</b>

*Bersambung/To be Continued...*

**Tabel 1.10 Lanjutan**  
**Table Continued Table**

Penggunaan Lahan / <i>Use of Land</i>	Kecamatan / <i>Sub District</i>				Jumlah <i>Total</i>
	Kubung	X Koto Diatas	X Koto Singkarak	Junjung Sirih	
(1)	(12)	(13)	(14)	(15)	(16)
<b>1. Lahan Pertanian / <i>Farm Land</i></b>					
<b>1.1 Lahan Sawah / <i>Wet Land</i></b>	<b>3 142</b>	<b>1 378</b>	<b>2 006</b>	<b>721</b>	<b>23 561</b>
a. Irigasi Teknis / <i>Technical Irrigation</i>	1 330	-	1 155	109	5 412
b. Irigasi Setengah Teknis / <i>Semi Technical Irrigation</i>	1 002	113	390	392	6 661
c. Irigasi Sederhana / <i>Non Technical Irrigati</i>	80	616	159	111	5 482
d. Irigasi Desa Non PU / <i>Non Gov. Irrigation</i>	400	135	302	79	4 584
e. Tadah Hujan / <i>Wet rain</i>	330	514	-	30	1 422
f. Pasang Surut / <i>Valley</i>	-	-	-	-	0
g. Lebak / <i>Swamp</i>	-	-	-	-	0
h. Polder dll / <i>Polder and Others</i>	-	-	-	-	0
<b>1.2 Lahan Bukan Sawah / <i>Dry Land</i></b>	<b>6 619</b>	<b>10 987</b>	<b>9 805</b>	<b>7 486</b>	<b>165 725</b>
a. Tegal/Kebun / <i>Dry Field</i>	2 775	670	783	746	20 223
b. Ladang/Huma / <i>Shifting Cultivation</i>	1 015	504	536	2 308	18 148
c. Perkebunan / <i>Garden</i>	-	637	345	1 386	8 881
d. Ditanami Pohon/Hutan Rakyat / <i>Private Wood Forested Land</i>	2 152	1 845	5 311	1 258	60 641
e. Tambak / <i>Dyke</i>	-	-	-	-	0
f. Kolam/Tebat/Empang / <i>Pond and Dyke</i>	62	34	57	5	333
g. Padang Penggembalaan / <i>Grass Land</i>	12	184	229	23	3 549
h. Sementara Tidak Diusahakan / <i>Temporary Fallow Land</i>	45	7 042	2 473	1 742	34 396
i. Lainnya / <i>Others</i>	558	71	71	18	19 554
<b>2. Lahan Bukan Pertanian / <i>Not Farm Land</i></b>	<b>9 439</b>	<b>13 335</b>	<b>17 739</b>	<b>2 043</b>	<b>184 514</b>
a. Rumah, bangunan&halaman sekitarnya / <i>House, building and house compound</i>	1 867	202	191	167	6 793
b. Hutan Negara / <i>State forest</i>	6 500	12 257	17 434	1 847	145 320
c. Rawa-rawa tidak ditanami / <i>Swamp</i>	-	-	-	-	4
d. Lainnya / <i>Others</i>	1 072	876	114	29	32 397
<b>Jumlah / <i>Total</i></b>	<b>19 200</b>	<b>25 700</b>	<b>29 550</b>	<b>10 250</b>	<b>373 800</b>

Sumber : Hasil Survey Pertanian (SP.Lahan), BPS  
 Source : *Agricultural Survey (SP.Lahan), BPS*



**Tabel 1.11 Rata-Rata Curah Hujan (mm/bulan) Menurut Stasiun Pemantau**  
**Table Average of Rainfall by Station**  
**2011**

Bulan / Month	Stasiun / Station						
	Pantai Cermin	Lembah Gumanti	Hiliran Gumanti	Payung Sekaki	Tigo Lurah	Lembang Jaya	Danau Kembar
(1)	(2)	(3)	(4)	(5)	(6)	(7)	(8)
Januari/January	63	221	13	199.5	358	405	208
Pebruari/February	35	85	14	136	27	387	77
Maret/March	48	201	11	142	41	277	139
April/April	124	247	76	159	129	300	207
M e i / M a y	120	195	67	203.5	76	278	149
J u n i / J u n e	85	115	67	177	247	151	67
J u l i / J u l y	33	90	83	66	54	73	66
Agustus / August	69	188	85	208	141	502	103
September/September	194	244	122	243	66	482	373
Oktober/October	212	239	236	423	284	502	238
Nopember/November	260	235	236	341	350	310	261
Desember/December	133	275	190	382	226	492	278
Jumlah / Total	2011	1 376	2 335	1 200	2 680	1 999	2 166
	2010	1 257	2 131	1 622	3 321	2 593	2 809

*Bersambung/To be Continued...*

**Tabel**      **1.11**      **Lanjutan**  
**Table**                      **Continued Table**

Bulan / Month	Stasiun / Station							Rata-Rata
	Gunung Talang	Bukit Sundi	IX Koto Sungai Lasi	Kubung	X Koto Diatas	X Koto Singkarak	Junjung Sirih	
(1)	(9)	(10)	(11)	(12)	(13)	(14)	(15)	(16)
Januari/January	58	177	195	162	128	119	245.5	182
Pebruari/February	78	226	77.5	91	157	110	75.5	113
Maret/March	79.5	143	151.5	74	171	76	100.5	118
April/April	88.5	203	139	137	107	75	57	146
M e i / M a y	108	169	160	140	160.5	136	261	159
J u n i / J u n e	15	63	55	39	37	30	59	86
J u l i / J u l y	48	161	34	27	14	3	29.5	56
Agustus / August	127	221	170	80	203	129	82	165
September/September	89	342	212	179	168	246	214	227
Oktober/October	372	274	239	223	222	180	324	283
Nopember/November	318	285	374	125	338	318	221.5	284
Desember/December	234	380	285	283	269	262	213.5	279
Jumlah / Total	2011	1 615	2 644	2 091	1 560	1 975	1 684	2 098
	2010	938	2 168	723	1 536	495	4 508	1 974

Sumber : Dinas Pertanian, Perikanan dan Peternakan Kabupaten Solok

Source : The Agriculture, Fisheries and Livestock Service of Solok Regency

**Tabel 1.12 Rata-Rata Hari Hujan Menurut Stasiun Pemantau**  
**Table Average of Rainy Day by Station**  
**2011**

Bulan / Month	Stasiun / Station						
	Pantai Cermin	Lembah Gumanti	Hiliran Gumanti	Payung Sekaki	Tigo Lurah	Lembang Jaya	Danau Kembar
(1)	(2)	(3)	(4)	(5)	(6)	(7)	(8)
Januari/January	16	19	11	17	6	16	20
Pebruari/February	17	12	11	14	6	11	14
Maret/March	16	20	8	18	9	15	24
April/April	22	18	16	24	16	17	19
M e i / M a y	18	14	13	15	8	14	17
J u n i / J u n e	14	13	12	7	21	9	16
J u l i / J u l y	14	7	12	8	9	8	10
Agustus / August	14	14	9	10	15	15	16
September/September	24	19	17	12	8	18	22
Oktober/October	22	20	15	14	24	19	19
Nopember/November	26	23	19	19	27	18	25
Desember/December	22	22	17	21	19	16	22
Jumlah / Total	2011	225	201	160	179	168	224
	2010	259	221	100	263	228	268

*Bersambung/To be Continued...*

**Tabel**      **1.12**      **Lanjutan**  
**Table**                      **Continued Table**

Bulan / Month	Stasiun / Station							Rata-Rata	
	Gunung	Bukit	IX Koto	Kubung	X Koto	X Koto	Junjung		
	Talang	Sundi	Sungai Lasi		Diatas	Singkarak	Sirih		
	(9)	(10)	(11)	(12)	(13)	(14)	(15)	(16)	
Januari/January	6	13	12	16	10	17	14	14	
Pebruari/February	7	14	15	9	7	10	11	11	
Maret/March	12	12	16	12	8	10	15	14	
April/April	13	15	19	15	12	12	15	17	
M e i / M a y	10	13	15	9	7	13	9	13	
J u n i / J u n e	2	5	7	6	6	11	6	10	
J u l i / J u l y	6	8	5	3	3	3	2	7	
Agustus / August	12	7	10	7	8	11	6	11	
September/September	10	19	14	9	9	18	17	15	
Oktober/October	14	13	14	9	10	13	19	16	
Nopember/November	18	18	23	20	16	27	23	22	
Desember/December	18	14	21	16	14	24	18	19	
Jumlah / Total	2011	128	151	171	131	110	169	155	168
	2010	82	169	60	163	48	114	146	158

Sumber : Dinas Pertanian, Perikanan dan Peternakan Kabupaten Solok  
Source : The Agriculture, Fisheries and Livestock Service of Solok Regency

**Tabel 1.13 Jarak dari Ibukota Kabupaten ke Ibukota Kecamatan di Kab.Solok**  
*Table Apart Between Center of Governance of Solok Regency With Governance of Sub District*

Kecamatan / Sub District	Ibu Kota Kecamatan	Jarak dari Ibu Kota Kabupaten ke Ibu Kota Kecamatan (Km)
(1)	(2)	(3)
1. Pantai Cermin	S u r i a n	66.00
2. Lembah Gumanti	Alahan Panjang	36.00
3. Hiliran Gumanti	Talang Babungo	50.00
4. Payung Sekaki	Sirukam	35.00
5. Tigo Lurah	Batu Bajanjang	95.00
6. Lembang Jaya	Bukit Sileh	34.50
7. Danau Kembar	Simpang Tj.nan IV	26.00
8. Gunung Talang	T a l a n g	10.00
9. Bukit Sundi	Muara Panas	21.00
10. IX Koto Sungai Las	Sungai Lasi	37.00
11. Kubung	Koto Baru	22.00
12. X Koto Diatas	Sulit Air	59.00
13. X Koto Singkarak	Singkarak	39.00
14. Junjung Sirih	Paninggahan	45.00
Jumlah / Total	Gunung Talang	10.00

Sumber : Dinas Pekerjaan Umum Kabupaten Solok  
Source : Regional Public Work Service of Solok Regency

**Tabel 1.14 Jarak dari Ibu Kabupaten ke Ibu Kecamatan dan Nagari di Kabupaten Solok**  
*Table Apart from Capital of Regency to Subdistrict and Nagari*

**KAYU ARO - LUBUK ULANG ALING**

Kayu Aro

3	Lubuk Silasih								
26	23	Simpang Tanjung Nan IV							
36	33	10	Alahan Panjang						
66	63	40	30	Surian					
97	94	71	61	31	Pasar Talang				
100	97	74	64	34	3	Muara Labuh			
119	116	93	83	53	22	19	Liki		
135	132	109	99	69	38	35	16	Lubuk Gadang	
167	164	141	131	101	80	67	48	32	Abai
207	204	184	171	141	120	107	88	72	40 Lubuk Ulang Aling

**KAYU ARO - SOLOK**

Kayu Aro

4	Guguk								
10	6	Talang							
17	14	7	Cupak						
20	16	10	3	Koto Baru					
22	18	12	9	2	Selayo				
24	20	14	11	4	2	Solok			

**SOLOK - SIMPANG TANJUNG NAN IV MELALUI BUKIT SILEH**

Kayu Aro

21	Muara Panas								
26	5	Koto Anau							
28	7	2	Batu Banyak						
32	11	6	4	Koto Lawas					
34.5	13.5	8.5	6.5	2.5	Bukit Sileh				
38.5	17.5	12.5	10.5	6.5	4	Kampung Batu Dalam			
47.5	26.5	21.5	19.5	15.5	13	9	simpang Tanjung Nan IV		

*Bersambung / To be Continued .....*

**Tabel**  
Table

**1.14**

**Lanjutan**  
Continued Table

---

---

**KAYU ARO - SULIT AIR**

Kayu Aro

24	Solok					
39	15	Singkarak				
42	18	3	Aripan			
50	26	8	5	Paninjauan		
54	30	12	9	4	Tanjung Balit	
59	35	17	14	9	5	Sulit Air

**KAYU ARO - PIANGGU**

Kayu Aro

24	Solok					
27	3	Saok Lawas				
32	8	5	Guguk Sarai			
37	13	10	5	Sungai Lasi		
41	17	14	9	4	Piangu	

**KAYU ARO - SOLOK - ALAHAN PANJANG**

Kayu Aro

24	Solok					
30	6	Panyakalan				
33	9	3	Bukit Tandang			
39.5	15.5	9.5	6.5	Tabek		
43	19	13	10	3.5	Kubang Nan Duo	
66	42	36	33	26	23	Sungai Nanam
71	47	41	38	31	28	5 Alahan Panjang

---

---

Sumber : Badan Pusat Statistik Kabupaten Solok  
Source : BPS Statistics of Solok Regency







**PEMERINTAHAN**  
*Government*

## **II. PEMERINTAHAN/GOVERNMENT**

Kabupaten Solok terdiri dari 14 kecamatan dengan 74 nagari dan 403 jorong. Kecamatan yang memiliki nagari terbanyak adalah Kecamatan IX Koto Sungai Lasi dan Kecamatan X Koto Diatas masing-masing memiliki 9 nagari, sedangkan kecamatan dengan jumlah nagari terkecil terdapat di Kecamatan Pantai Cermin, Kecamatan Danau Kembar dan Kecamatan Junjung Sirih masing-masing hanya memiliki 2 nagari.

Ditinjau dari aspek pemerintahan, Kabupaten Solok semenjak tahun 1947 telah dipimpin oleh sebanyak 16 orang Bupati dengan periode masa tugas yang bervariasi antara satu tahun sampai dengan 10 tahun. Tercatat tiga nama Bupati yang berhasil memimpin Kabupaten Solok selama dua periode yaitu H. Zagloel Sutan Kabasaran tahun 1964-1975, Drs. Hasan Basri tahun 1975-1985, H. Gamawan Fauzi, SH, MM tahun 1990-2000. Dan tahun 2009-2014 Bupati Kabupaten Solok adalah Drs.H.Syamsu Rahim.

Jumlah PNS yang bertugas di lingkungan Pemerintahan Daerah Kabupaten Solok sebanyak 7.277 orang yang terdiri dari 2.726 orang (37.46 persen) laki-laki dan 4.551 orang (62.54 persen) perempuan. Dari total PNS yang ada, 26.15 persen merupakan pegawai golongan empat, 44.59 persen pegawai golongan tiga, 27.65 persen pegawai golongan dua dan sisanya 1.61 persen pegawai golongan satu.

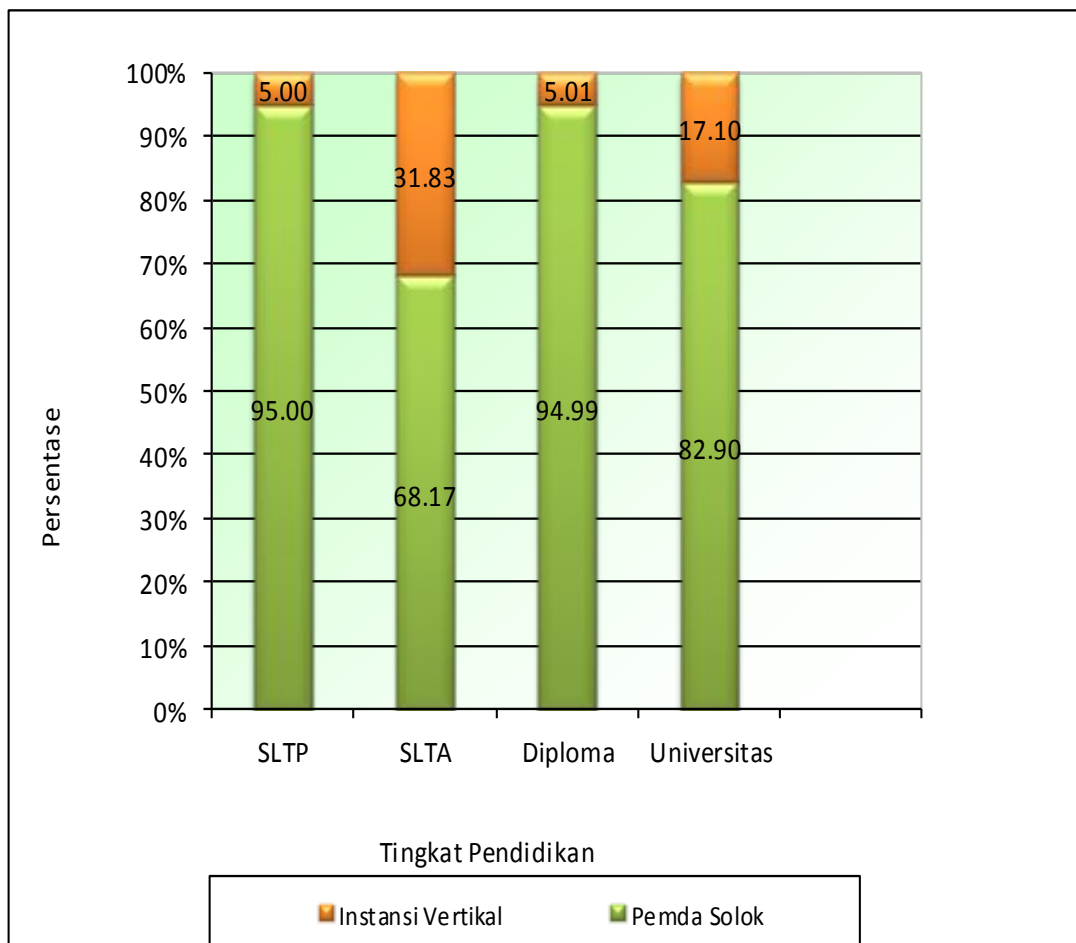
Ditinjau dari tingkat pendidikan yang telah ditamatkan PNS, angka yang dihasilkan sudah sangat menggembirakan dimana 78.84 persen PNS Kabupaten Solok sudah berpendidikan di atas SLTA (tamat D III, S1 & S2), sedangkan yang berpendidikan SLTA ke bawah hanya 21.16 persen.

Persentase pendidikan tertinggi yang ditamatkan PNS Kabupaten Solok ada pada jenjang pendidikan S1 sebesar 39.74 persen, diikuti oleh D III/ Sarjana Muda 36.46 persen, kemudian SLTA 18.63 persen.

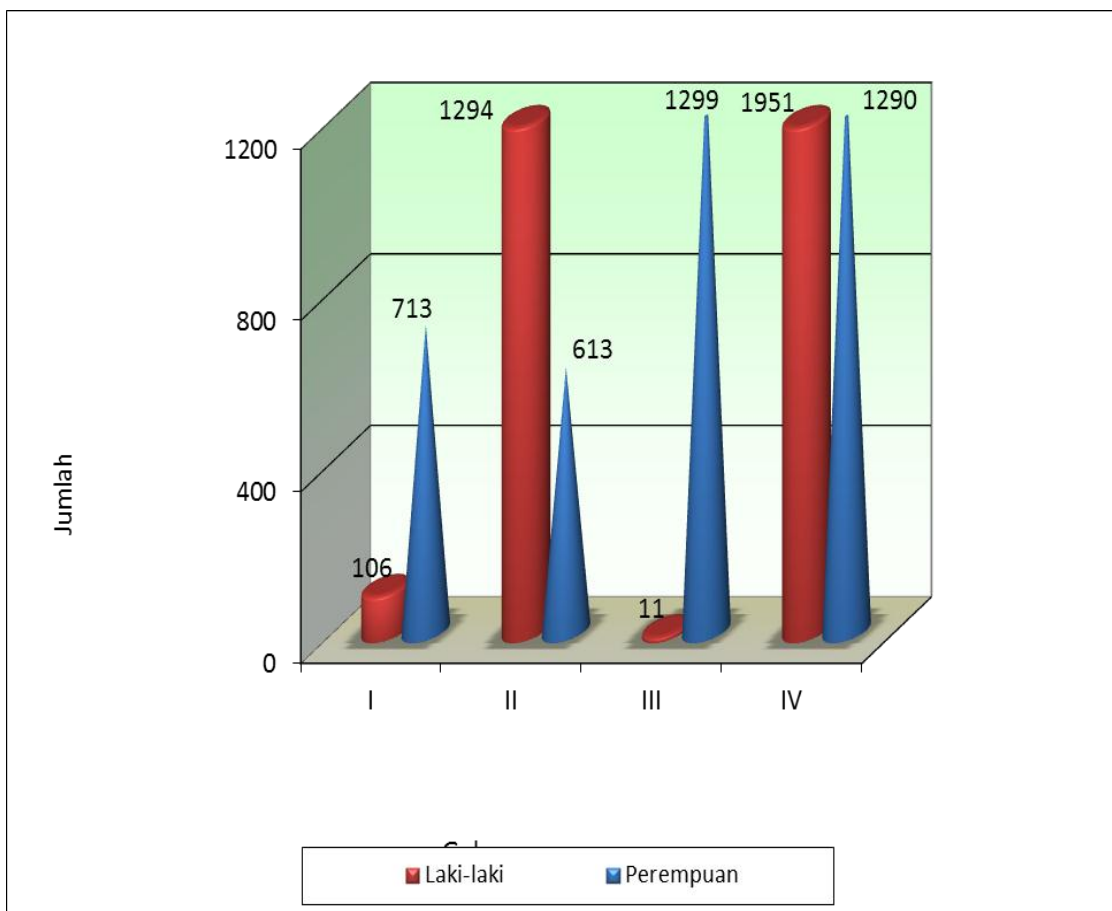
Keanggotaan DPRD Kabupaten Solok periode 2010-2014 berjumlah 35 orang yang berasal dari 8 partai politik. Dari jumlah tersebut, keterwakilan perempuan hanya 1 orang dan sisanya laki-laki sebanyak 34 orang. Berdasarkan tingkat pendidikan anggota DPRD, 62.86 persen berijazah S1, 31.43 persen berpendidikan SLTA dan sisanya D III/ Sarjana Muda sebesar 5.71 persen.

Pada tahun 2010 tercatat 312 kegiatan/Sidang yang telah dilaksanakan oleh DPRD Kabupaten Solok. Dibandingkan tahun sebelumnya terjadi penurunan sebanyak 44 kali kegiatan/sidang.

**Gambar 2.1/Picture 2.1**  
 Persentase PNS PEMDA dan Instansi Vertikal  
 Di Kabupaten.Solok Menurut Tingkat Pendidikan  
*Percentage of Civil Servants of Regional Government  
 and Institution Vertical by Education Level, 2011*



**Gambar 2.2/Picture 2.2**  
 Jumlah PNS di Lingkungan PEMDA  
 menurut Golongan dan Jenis Kelamin  
*Number of Civil Servants of Regional Government  
 By Rank and Sex, 2011*



**Tabel 2.1.1 Daftar Nama, Alamat dan Nomor Telepon Instansi/Unit Kerja di Kab. Solok**  
*Table List of Institution, Address and Phone Number in Solok Regency*  
 2011

Dinas/Kantor/Instansi Vertikal/BUMD/ Institution	Alamat/ Address	Nomor Telepon Kantor/ Phone Number
(1)	(2)	(4)
<b>A. Kantor Bupati/Sekretariat</b>		
- Bupati	Arosuka	0755-31334
- Wakil Bupati	Arosuka	0755 31334
- Sekretaris Daerah	Arosuka	0755-31334
- Asisten I	Arosuka	0755-31334
- Asisten II	Arosuka	0755-31334
- Asisten III	Arosuka	0755-31334
- Bagian Adm. Pemerintahan Umum	Arosuka	135
- Bagian Adm. Kesejahteraan Rakyat	Arosuka	128
- Bagian Adm. Humas	Arosuka	
- Bagian Adm. Perekonomian	Arosuka	136
- Bagian Adm. Pembangunan	Arosuka	134
- Bagian Hukum	Arosuka	137
- Bagian Organisasi	Arosuka	127
- Bagian Umum	Arosuka	131
<b>B. Sekretariat DPRD</b>		
- Ketua DPRD	Arosuka	0755-31580
- Wakil Ketua DPRD	Arosuka	202
- Wakil Ketua DPRD	Arosuka	203
<b>C. Dinas</b>		
- Dinas Pekerjaan Umum	Arosuka	0755-31566
- Dinas Pendidikan dan Olah Raga	Arosuka	0755-31567
- Dinas Kesehatan	Arosuka	0755-31589
- Dinas Pertanian, Peternakan dan Perikanan	Arosuka	0755-31147
- Dinas Kehutanan dan Perkebunan	Arosuka	0755-31113
- Dinas Perhubungan & Kominfo	Koto Baru	0755-20241
- Dinas Pariwisata & Kebudayaan	Arosuka	0755-31567
- Dinas Koperindag	Koto Baru	0755-20888
- Dinas Pendapatan, Pengelolaan Keuangan dan Aset	Arosuka	0755-31339

*Bersambung / To be Continued.....*

**Tabel**                      **2.1.1**                      **Lanjutan**  
**Table**                      **Continued Table**

Dinas/Kantor/Instansi Vertikal/BUMD/ Institution	Alamat/ Address	Nomor Telepon Kantor/ Phone Number
(1)	(2)	(4)
- Dinas Pertambangan dan Energi	Koto Baru	0755-22722/20018
- Dinas Sosnakertrans	Lubuk Sealasih	0755-734001
- Dinas Kependudukan & Capil	Arosuka	-
<b>D. Lembaga Teknis</b>		
- Inspektorat	Arosuka	0755-31553/31389
- Badan Perencanaan Pemb.Daerah	Arosuka	0755-31553/31336
- Badan Penanggulangan Bencana Daerah	Koto Baru	0755-22911
- Badan Kepegawaian Daerah	Arosuka	0755-31337
- Badan Pemberdayaan Masyarakat	Arosuka	0755-31558
- Badan Keluarga Berencana dan Pemberdayaan Perempuan	Koto Baru	0755-20830
- Kantor Ketahanan Pangan	Koto Baru	
- Kantor Pengelolaan Lingkungan Hidup	Arosuka	0755-7334058
- Kantor Kesbangpolinmas	Arosuka	0755-21949
- Kantor Satuan Pamong Praja	Arosuka	0755-31559
- Kantor Arsip, Dokumentasi dan Perpustakaan	Koto Baru	0755-324466
- Kantor P3M	Arosuka	0755 143
- RSUD	Arosuka	
- PDAM	Koto Baru	
- Sekretariat KPU	Koto Baru	0755-20674
<b>E. Kecamatan</b>		
- Pantai Cermin	Surian	0755-60325
- Lembah Gumanti	Alahan Panjang	
- Hiliran Gumanti	Talang Babungo	
- Payung Sekaki	Sirukam	
- Tigo Lurah	Batu Bajanjang	
- Lembang Jaya	Bukit Sileh	0755-365001
- Danau Kembar	Simp.Tanjung Nan.IV	
- Gunung Talang	Talang	0755-31171
- Bukit Sundi	Muara Panas	0755-21509
- IX Koto Sungai Lasi	Sungai Lasi	0755-91432

*Bersambung / To be Continued.....*

**Tabel**      **2.1.1**      **Lanjutan**  
*Table*                      *Continued Table*

Dinas/Kantor/Instansi Vertikal/BUMD/ <i>Institution</i>	Alamat/ <i>Address</i>	Nomor Telepon Kantor/ <i>Phone Number</i>
(1)	(2)	(4)
- Kubung	Koto Baru	0755-20146
- X Koto Diatas	Sulit Air	0755-390144
- X Koto Singkarak	Singkarak	0755-380531
- Junjung Sirih	Paninggahan	0755-73821
<b>F. Instansi Vertikal</b>		
- Kejari	Koto Baru	0755-21111/20088
- Polres	Lubuk Selasih	0755-20153/20708
- Pengadilan Negeri	Koto Baru	0755-20121/20320
- BPN	Koto Baru	
- K P P N	Koto Baru	
- Badan Pusat Statistik	Lubuk Selasih	0755-31378
- Kementerian Agama	Koto Baru	0755-20046
- Peng. Agama	Koto Baru	0755-20115
- PLN		123
- Rutan Lembah Gumanti	Alahan Panjang	
- Kantor Pelayanan Pajak		
- Bulog		0755-20080
- SAMSAT Lb. Selasih		
- Pengadaian		
- BPTP	Sukarami	
<b>G. Lembaga Lain</b>		
- BRI Cabang	Koto Baru	0755-28740/21380
- Bank Nagari Kantor Bupati	Arosuka	140
- Kantor Pos	Talang	
- Kantor Telkom	Solok	117
- Kantor Dharma Wanita	Arosuka	0755-31344

Sumber : Sekretariat Daerah Kabupaten Solok  
Source : *Sekretariat of Solok Regency*



**Tabel**      **2.2.1 Nama-nama Bupati Kabupaten Solok**  
**Table**      *Chief of Solok Regency*

Nama/Name		Masa Jabatan / Time of Function
(1)		(2)
1.	SAALAH SOETAN MANGKOETO	1947
2.	H.DARWIS TARAM DATUK TUMANGGUNG	1947 - 1948
3.	BASRAH LUBIS	1948
4.	SOELTANI SUTAN MALAKO	1948 - 1953
5.	MOERDIN DATUK MAJO SATI	1953 - 1955
6.	BUYUNG DATUK GADANG BANDARO	1955 - 1957
7.	BAMBANG SARDJONO NOERSETYO	1957 - 1963
8.	ASGANI MARAH SUTAN	1963 - 1964
9.	H.ZAGLOEL SUTAN KABASARAN	1964 - 1975
10.	Drs.HASAN BASRI	1975 - 1985
11.	Drs. ARMAN DANAU	1985 - 1990
12.	Ir.H.NURMAWAN	1990 - 1995
13.	H.GUMAWAN FAUZI, SH.MM	1995 - 2000
14.	H.GUMAWAN FAUZI, SH.MM	2000 - 2005
15.	H.GUSMAL, SE.MM	2005 - 2009
16.	Drs.H. SYAMSU RAHIM	2009 - sekarang

Sumber : Sekretariat Daerah Kabupaten Solok  
Source : *Sekretariat of Solok Regency*

**Tabel 2.3.1 Banyaknya Pegawai Negeri Sipil Menurut Unit Kerja, Gol./Pangkat & Jenis Kelamin**  
**Table Di Lingkungan Pemda Kabupaten Solok / Number of Civil Servant of Home**  
*Affair Dept in Solok Regency by Employee Rank and Gender*  
2011

Dinas/Kantor/Badan/ <i>Institution</i>	Jenis Kelamin / <i>Sex</i>								Jumlah/ <i>Total</i>
	Laki-laki / <i>Male</i>				Perempuan / <i>Female</i>				
	Golongan / <i>Rank</i>				Golongan / <i>Rank</i>				
	I	II	III	IV	I	II	III	IV	
(1)	(2)	(3)	(4)	(5)	(6)	(7)	(8)	(9)	(10)
<b>A. PERANGKAT DAERAH</b>									
- Sekretaris Daerah	4	27	29	12	-	15	23	2	112
- Staf Ahli	-	-	-	3	-	-	-	-	3
- Sekretariat Kopri	-	-	1	-	-	-	2	1	4
- Sekretariat DPRD	3	7	3	3	-	4	4	1	25
- Dinas Pekerjaan Umum	16	51	78	4	-	11	16	-	176
- Dinas Pendidikan dan Olah Raga	2	10	27	16	-	5	19	1	80
- UPT Dinas Pendidikan dan Olah Raga	37	323	552	459	6	848	1 253	1 274	4 752
- Dinas Kesehatan	1	7	13	4	1	4	28	-	58
- Puskesmas	3	42	65	1	2	246	211	-	570
- Dinas Pertanian, Peternakan dan Perikanan	1	24	85	10	-	10	72	1	203
- Dinas Kehutanan dan Perkebunan	2	21	56	7	-	10	21	-	117
- Dinas Pariwisata	2	6	18	5	-	1	10	-	42
- Dinas Perhubungan	3	20	22	6	-	1	7	-	59
- Dinas Pertambangan dan Energi	1	4	19	3	-	3	11	-	41
- Dinas Koperinda dan UMKM	-	6	16	6	-	2	25	2	57
- DPPKA	1	7	23	4	-	7	33	-	75
- Dinas Sosnakertrans	8	7	27	8	-	2	10	-	62
- Dinas Kependudukan dan Capil	-	7	9	3	-	3	6	-	28
<b>B. LEMBAGA TEKNIS</b>									
- Inspektorat	-	4	21	5	-	4	11	1	46
- Badan KB dan Pemberdayaan Perempuan	-	4	29	5	-	2	35	1	76
- Badan Pemberdayaan Masyarakat	-	4	10	3	-	5	10	1	33
- Badan Penanggulangan Bencana Daerah	2	13	17	7	-	3	-	-	42
- Badan Perencanaan Pembangunan Daerah	1	10	19	9	-	2	9	1	51
- Badan Kepegawaian Daerah	2	4	13	8	-	4	13	2	46
<b>Sub Jumlah / Sub Total</b>									
	89	608	1 152	591	9	1 192	1 829	1 288	6 758

*Bersambung / To be Continued....*

**Tabel**      **2.3.1**      **Lanjutan**  
**Table**                      **Continued Table**

Dinas/Kantor/Badan/ <i>Institution</i>	Jenis Kelamin / <i>Sex</i>								Jumlah/ <i>Total</i>
	Laki-laki / <i>Male</i>				Perempuan / <i>Female</i>				
	Golongan / <i>Rank</i>				Golongan / <i>Rank</i>				
	I	II	III	IV	I	II	III	IV	
(1)	(2)	(3)	(4)	(5)	(6)	(7)	(8)	(9)	(10)
<b>B. LEMBAGA TEKNIS</b>									
-Kantor ketahanan Pangan	-	1	5	2	-	5	9	-	22
- Kantor Pengelolaan Lingkungan Hidup	4	4	8	1	-	2	3	1	23
- Kantor Kesbangpolinmas	-	2	7	2	-	1	3	-	15
- Kantor Satuan Pamong Praja	6	22	8	1	1	1	1	-	40
- Kantor Arsip, Dokumentasi dan Perpustakaan	-	4	2	-	-	3	9	1	19
- Kantor P3M	-	4	3	1	-	4	6	-	18
- RSUD	1	10	15	1	-	63	39	-	129
- PDAM	-	-	-	-	-	-	-	-	0
- PD Solinda	-	-	1	-	-	-	-	-	1
- Sekretariat KPU	-	2	5	1	-	2	6	-	16
<b>C. KECAMATAN</b>									
- Pantai Cermin	-	1	4	-	-	1	2	-	8
- Lembah Gumanti	1	1	5	-	-	1	3	-	11
- Hiliran Gumanti	-	2	4	2	-	1	1	-	10
- Payung Sekaki	1	-	7	1	-	-	4	-	13
- Tigo Lurah	1	-	8	-	-	1	-	-	10
- Lembang Jaya	-	3	8	1	-	-	3	-	15
- Danau Kembar	-	2	8	1	-	-	2	-	13
- Gunung Talang	-	-	7	1	-	6	5	-	19
- Bukit Sundi	-	-	3	1	-	-	7	-	11
- IX Koto Sungai Lasi	-	1	6	-	-	-	4	-	11
- Kubung	1	3	6	2	-	3	5	-	20
- X Koto Diatas	-	5	7	2	-	1	1	-	16
- X Koto Singkarak	-	1	5	1	-	2	7	-	16
- Junjung Sirih	-	-	10	1	-	1	2	-	14
- Sekretaris Nagari	2	37	-	-	1	9	-	-	49
<hr/>									
Jumlah / <i>Total</i>	106	713	1 294	613	11	1 299	1 951	1 290	7 277
<hr/>									
Sumber :	Badan Kepegawaian Daerah Kabupaten Solok								
Source :	Employee Bereau of Solok Regency								

**Tabel 2.3.2** Banyaknya Pegawai Negeri Sipil menurut Unit Kerja, Jenis Kelamin dan Pendidikan Tertinggi Di Lingkungan Pemda Kabupaten Solok / *Number of Non Civil Servant of Home Affair Dept in Solok Regency by Gender and Educational Attainment*  
2011

Dinas/Kantor/Badan/ <i>Institution</i>	Laki-laki / <i>Male</i>						
	SD	SLTP	SLTA	Akade	Univer		
	<i>Elemen</i>	<i>Yunior</i>	<i>Senior</i>	<i>demi/</i>	<i>sitas/PT</i>		
	<i>tary</i>	<i>High</i>	<i>High</i>	<i>Acade</i>	<i>S1</i>	<i>S2</i>	<i>S3</i>
(1)	(2)	(3)	(4)	(5)	(6)	(7)	(8)
<b>A. PERANGKAT DAERAH</b>							
- Sekretaris Daerah	1	3	27	4	25	12	-
- Staf Ahli	-	-	-	-	-	3	-
- Sekretariat Kopri	-	-	-	-	1	-	-
- Sekretariat DPRD	-	3	5	-	7	1	-
- Dinas Pekerjaan Umum	10	12	82	11	30	4	-
- Dinas Pendidikan dan Olah Raga	-	2	17	-	28	8	-
- UPT Dinas Pendidikan dan Olah Raga	29	36	135	589	547	35	-
- Dinas Kesehatan	1	2	5	4	6	7	-
- Puskesmas	2	6	37	41	24	1	-
- Dinas Pertanian, Peternakan dan Perikanan	-	1	18	1	98	2	-
- Dinas Kehutanan dan Perkebunan	-	2	42	8	33	1	-
- Dinas Pariwisata	-	2	12	3	8	6	-
- Dinas Perhubungan	1	3	28	4	12	3	-
- Dinas Pertambangan dan Energi	-	1	7	1	15	3	-
- Dinas Koperinda dan UMKM	-	-	9	2	12	5	-
- DPPKA	-	1	8	1	21	4	-
- Dinas Sosnakertrans	2	6	15	6	18	3	-
- Dinas Kependudukan dan Capil	-	-	5	3	6	5	-
<b>B. LEMBAGA TEKNIS</b>							
- Inspektorat	-	-	12	-	14	4	-
- Badan KB dan Pemberdayaan Perempuan	-	-	15	-	20	3	-
- Badan Pemberdayaan Masyarakat	-	-	6	2	5	4	-
- Badan Penanggulangan Bencana Daerah	-	5	16	-	12	6	-
- Badan Perencanaan Pembangunan Daerah	-	1	12	1	17	7	1
- Badan Kepegawaian Daerah	1	1	4	2	14	5	-
Sub Jumlah / <i>Sub Total</i>	47	87	517	683	973	132	1

*Bersambung/To be Continued...*

**Tabel 2.3.2 Lanjutan**  
**Table Continued Table**

Dinas/Kantor/Badan/ Institution	Perempuan / Female							Jml / Total
	SD	SLTP	SLTA	Akade	Univer			
	Elemen	Yunior	Senior	demi/	sitas/PT			
	tary	High	High	Acade	S1	S2	S3	
	School	School	School	mic				
(1)	(9)	(10)	(11)	(12)	(13)	(14)	(15)	(16)
<b>A. PERANGKAT DAERAH</b>								
- Sekretaris Daerah	-	-	18	3	16	3	-	112
- Staf Ahli	-	-	-	-	-	-	-	3
- Sekretariat Kopri	-	-	-	-	3	-	-	4
- Sekretariat DPRD	-	-	6	-	3	-	-	25
- Dinas Pekerjaan Umum	-	-	17	2	7	1	-	176
- Dinas Pendidikan dan Olah Raga	-	-	8	1	14	2	-	80
- UPT Dinas Pendidikan dan Olah Raga	-	23	342	1512	1479	25	-	4752
- Dinas Kesehatan	-	-	12	8	13	-	-	58
- Puskesmas	-	1	104	292	62	-	-	570
- Dinas Pertanian, Peternakan dan Perikanan	-	-	15	-	68	-	-	203
- Dinas Kehutanan dan Perkebunan	-	-	19	1	11	-	-	117
- Dinas Pariwisata	-	-	2	1	7	1	-	42
- Dinas Perhubungan	-	-	5	-	3	-	-	59
- Dinas Pertambangan dan Energi	-	-	7	1	5	1	-	41
- Dinas Koperinda dan UMKM	-	-	12	3	13	1	-	57
- DPPKA	-	-	9	5	24	2	-	75
- Dinas Sosnakertrans	-	-	7	1	4	-	-	62
- Dinas Kependudukan dan Capil	-	-	4	1	4	-	-	28
<b>B. LEMBAGA TEKNIS</b>								
- Inspektorat	-	-	6	1	9	-	-	46
- Badan KB dan Pemberdayaan Perempuan	-	-	18	3	15	2	-	76
- Badan Pemberdayaan Masyarakat	-	-	7	2	7	-	-	33
- Badan Penanggulangan Bencana Daerah	-	-	3	-	-	-	-	42
- Badan Perencanaan Pembangunan Daerah	-	1	1	9	1	-	-	51
- Badan Kepegawaian Daerah	-	-	5	4	9	1	-	46
<hr/>								
Sub Jumlah / Sub Total	0	25	627	1 850	1 777	39	0	6 758

*Bersambung/To be Continued...*

**Tabel**  
*Table*

**2.3.2 Lanjutan**  
*Continued Table*

Dinas/Kantor/Badan/ <i>Institution</i>	Laki-laki / <i>Male</i>						
	SD	SLTP	SLTA	Akade	Univer		
	<i>Elementary School</i>	<i>Junior High School</i>	<i>Senior High School</i>	<i>demi/Academic</i>	<i>S1</i>	<i>S2</i>	<i>S3</i>
(1)	(2)	(3)	(4)	(5)	(6)	(7)	(8)
<b>B. LEMBAGA TEKNIS</b>							
- Kantor ketahanan Pangan	-	-	2	-	4	2	-
- Kantor Pengelolaan Lingkungan Hid	3	1	5	1	5	2	-
- Kantor Kesbangpolinmas	-	-	5	-	6	-	-
- Kantor Satuan Pamong Praja	1	4	23	2	5	2	-
- Kantor Arsip, Dokumentasi dan Per	-	-	5	1	-	-	-
- Kantor P3M	-	-	3	1	4	-	-
- RSUD	-	-	8	9	9	1	-
- PDAM	-	-	-	-	-	-	-
- PD Solinda	-	-	-	-	1	-	-
- Sekretariat KPU	-	-	2	-	5	1	-
<b>C. KECAMATAN</b>							
- Pantai Cermin	-	-	2	2	1	-	-
- Lembah Gumanti	-	1	1	3	1	-	1
- Hiliran Gumanti	-	-	3	-	4	1	-
- Payung Sekaki	-	1	3	1	4	-	-
- Tigo Lurah	-	1	6	1	1	-	-
- Lembang Jaya	-	-	6	-	6	-	-
- Danau Kembar	-	-	4	2	3	2	-
- Gunung Talang	-	-	1	-	5	2	-
- Bukit Sundi	-	1	-	2	1	-	-
- IX Koto Sungai Lasi	-	-	4	-	3	-	-
- Kubung	-	1	5	-	5	1	-
- X Koto Diatas	-	-	10	-	3	1	-
- X Koto Singkarak	-	1	4	-	2	-	-
- Junjung Sirih	-	1	6	2	2	-	-
- Sekretaris Nagari	-	2	37	-	-	-	-
<b>Jumlah / Total</b>	51	101	662	710	1 053	147	2

*Bersambung/To be Continued...*

**Tabel**      **2.3.2**      **Lanjutan**  
**Table**                      **Continued Table**

Dinas/Kantor/Badan/ <i>Institution</i>	Perempuan / <i>Female</i>							Jml / <i>Total</i>
	SD	SLTP	SLTA	Akade	Univer			
	<i>Elemen</i>	<i>Yunior</i>	<i>Senior</i>	<i>demi/</i>	<i>sitas/PT</i>			
	<i>tary</i>	<i>High</i>	<i>High</i>	<i>Acade</i>	<i>S1</i>	<i>S2</i>	<i>S3</i>	
	<i>School</i>	<i>School</i>	<i>School</i>	<i>mic</i>				
(1)	(9)	(10)	(11)	(12)	(13)	(14)	(15)	(16)
<b>B. LEMBAGA TEKNIS</b>								
-Kantor ketahanan Pangan	-	-	7	-	6	1	-	22
- Kantor Pengelolaan Lingkungan H	-	-	2	1	2	1	-	23
- Kantor Kesbangpolinmas	-	-	-	1	3	-	-	15
- Kantor Satuan Pamong Praja	-	1	-	1	1	-	-	40
- Kantor Arsip, Dokumentasi dan Pi	-	-	7	-	6	-	-	19
- Kantor P3M	-	-	2	2	6	-	-	18
- RSUD	-	-	2	78	21	1	-	129
- PDAM	-	-	-	-	-	-	-	0
- PD Solinda	-	-	-	-	-	-	-	1
- Sekretariat KPU	-	-	2	-	5	1	-	16
<b>C. KECAMATAN</b>								
- Pantai Cermin	-	-	1	1	1	-	-	8
- Lembah Gumanti	-	3	-	1	-	-	-	11
- Hiliran Gumanti	-	-	2	-	-	-	-	10
- Payung Sekaki	-	-	2	-	2	-	-	13
- Tigo Lurah	-	-	1	-	-	-	-	10
- Lembang Jaya	-	-	3	-	-	-	-	15
- Danau Kembar	-	-	2	-	-	-	-	13
- Gunung Talang	-	-	8	1	2	-	-	19
- Bukit Sundi	-	-	5	1	1	-	-	11
- IX Koto Sungai Lasi	-	-	-	3	1	-	-	11
- Kubung	-	-	6	-	2	-	-	20
- X Koto Diatas	-	-	2	-	-	-	-	16
- X Koto Singkarak	-	2	4	1	2	-	-	16
- Junjung Sirih	-	-	-	2	1	-	-	14
- Sekretaris Nagari	-	1	9	-	-	-	-	49
<b>Jumlah / <i>Total</i></b>								
	0	32	694	1 943	1 839	43	0	7 277

Sumber : Badan Kepegawaian Daerah Kab.Solok  
Source : *Empoyee Bereau of Solok Regency*

**Tabel 2.3.3 Banyaknya Pegawai Negeri Sipil menurut Unit Kerja, Eselon dan Jenis Kelamin Di Lingkungan Pemda Kabupaten Solok / Number of Civil Servant of Home Affair Dept in Solok Regency by Echelon Level and Gender 2011**

Dinas/Kantor/Badan/	Institution	Laki-laki / Male			Perempuan / Female			Jml / Total
		Eselon / Echelon			Eselon / Echelon			
		IV	III	II	IV	III	II	
(1)		(2)	(3)	(4)	(5)	(6)	(7)	(8)
A. PERANGKAT DAERAH								
- Sekretaris Daerah		16	9	3	11	-	1	40
- Staf Ahli		-	-	3	-	-	-	3
- Sekretariat Kopri		1	-	-	2	1	-	4
- Sekretariat DPRD		4	2	1	3	1	-	11
- Dinas Pekerjaan Umum		12	6	1	1	-	-	20
- Dinas Pendidikan dan Olah Raga		14	6	1	4	-	-	25
- UPT Dinas Pendidikan dan Olah Raga		23	-	-	11	-	-	34
- Dinas Kesehatan		7	2	1	5	2	-	17
- Puskesmas		20	-	-	20	-	-	40
- Dinas Pertanian, Peternakan dan Perikanan		8	5	1	7	-	-	21
- Dinas Kehutanan dan Perkebunan		8	5	1	3	-	-	17
- Dinas Pariwisata		6	4	1	5	1	-	17
- Dinas Perhubungan		8	4	1	2	-	-	15
- Dinas Pertambangan dan Energi		8	4	1	4	-	-	17
- Dinas Koperinda dan UMKM		4	3	1	11	2	-	21
- DPPKA		6	3	1	9	2	-	21
- Dinas Sosnakertrans		6	4	1	5	1	-	17
- Dinas Kependudukan dan Capil		4	4	1	5	-	-	14
B. LEMBAGA TEKNIS								
- Inspektorat		2	5	1	1	-	-	9
- Badan KB dan Pemberdayaan Perempuan		6	2	1	3	2	-	14
- Badan Pemberdayaan Masyarakat		7	3	1	2	1	-	14
- Badan Penanggulangan Bencana Daerah		8	4	1	1	-	-	14
- Badan Perencanaan Pembangunan Daerah		10	5	1	1	-	-	17
- Badan Kepegawaian Daerah		7	4	1	5	1	-	18
Sub Jumlah / Sub Total		195	84	25	121	14	1	440

*Bersambung/To be Continued...*



**Tabel**  
Table

**2.3.3 Lanjutan**  
Continued Table

Dinas/Kantor/Badan/ Institution	Laki-laki / Male			Perempuan / Female			Jml / Total
	Eselon / Echelon			Eselon / Echelon			
	IV	III	II	IV	III	II	
(1)	(2)	(3)	(4)	(5)	(6)	(7)	(8)
<b>B LEMBAGA TEKNIS</b>							
- Kantor ketahanan Pangan	2	1	-	2	-	-	5
- Kantor Pengelolaan Lingkungan Hidup	2	1	-	2	-	-	5
- Kantor Kesbangpolinmas	4	1	-	-	-	-	5
- Kantor Satuan Pamong Praja	5	1	-	-	-	-	6
- Kantor Arsip, Dokumentasi dan Perpustakaan	3	1	-	1	-	-	5
- Kantor P3M	1	1	-	3	-	-	5
- RSUD	5	2	-	4	2	-	13
- PDAM	-	-	-	-	-	-	0
- PD Solinda	-	-	-	-	-	-	0
- Sekretariat KPU	2	1	-	2	-	-	5
<b>C. KECAMATAN</b>							
- Pantai Cermin	3	2	-	2	-	-	7
- Lembah Gumanti	2	2	-	3	-	-	7
- Hiliran Gumanti	3	2	-	1	-	-	6
- Payung Sekaki	5	2	-	-	-	-	7
- Tigo Lurah	5	1	-	-	-	-	6
- Lembang Jaya	4	2	-	1	-	-	7
- Danau Kembar	5	2	-	-	-	-	7
- Gunung Talang	2	2	-	3	-	-	7
- Bukit Sundi	1	2	-	4	-	-	7
- IX Koto Sungai Lasi	1	2	-	4	-	-	7
- Kubung	3	1	-	2	1	-	7
- X Koto Diatas	4	2	-	1	-	-	7
- X Koto Singkarak	2	2	-	3	-	-	7
- Junjung Sirih	4	2	-	1	-	-	7
<b>Jumlah / Total</b>							
	263	119	25	160	17	1	585

Sumber : Badan Kepegawaian Daerah Kabupaten Solok  
Source : Employee Bureau of Solok Regency

**Tabel 2.3.4 Banyaknya Non PNS (Honor Daerah) menurut Unit Kerja, Jenis Kelamin dan Pendidikan Tertinggi Di Lingkungan Pemda Kab. Solok / Number of Non Civil Servant of Home Affair Dept in Solok Regency by Gender and Educational Attainment 2011**

Dinas/Kantor/Badan/ Institution	Laki-laki / Male						
	SD	SLTP	SLTA	Akade	Univer		
	Elemen	Yunior	Senior	demi/	sitas/PT		
	tary	High	High	Acade	S1	S2	S3
(1)	(2)	(3)	(4)	(5)	(6)	(7)	(8)
<b>A. PERANGKAT DAERAH</b>							
- Sekretaris Daerah	7	2	7	3	7	-	-
- Staf Ahli	-	-	-	-	-	-	-
- Sekretariat Kopri	-	-	-	-	-	-	-
- Sekretariat DPRD	1	1	6	-	1	-	-
- Dinas Pekerjaan Umum	2	-	9	1	3	-	-
- Dinas Pendidikan dan Olah Raga	-	2	4	-	4	-	-
- UPT Dinas Pendidikan dan Olah Raga	-	-	2	180	86	-	-
- Dinas Kesehatan	1	2	7	4	6	7	-
- Puskesmas	-	-	18	10	-	-	-
- Dinas Pertanian, Peternakan dan Perikanan	-	-	12	2	2	-	-
- Dinas Kehutanan dan Perkebunan	-	2	1	-	2	-	-
- Dinas Pariwisata	3	1	10	1	1	-	-
- Dinas Perhubungan	1	-	20	-	1	-	-
- Dinas Pertambangan dan Energi	-	-	2	1	-	-	-
- Dinas Koperinda dan UMKM	-	-	2	1	2	-	-
- DPPKA	-	-	1	1	-	-	-
- Dinas Sosnakertrans	1	1	2	-	1	-	-
- Dinas Kependudukan dan Capil	-	-	5	-	-	-	-
<b>B. LEMBAGA TEKNIS</b>							
- Inspektorat	-	-	1	-	-	-	-
- Badan KB dan Pemberdayaan Perempuan	1	-	-	-	1	-	-
- Badan Pemberdayaan Masyarakat	-	-	2	-	1	-	-
- Badan Penanggulangan Bencana Daerah	-	1	6	-	1	-	-
- Badan Perencanaan Pembangunan Daerah	-	-	-	-	2	-	-
- Badan Kepegawaian Daerah	-	1	3	-	-	-	-
Sub Jumlah / Sub Total	17	13	120	204	121	7	0

*Bersambung/To be Continued...*

**Tabel 2.3.4 Lanjutan**  
**Table Continued Table**  
**2011**

Dinas/Kantor/Badan/ Institution	Perempuan / Female							Jml / Total
	SD	SLTP	SLTA	Akade	Univer			
	Elemen	Yunior	Senior	demi/	sitas/PT			
	tary	High	High	Acade	S1	S2	S3	
	School	School	School	mic				
(1)	(9)	(10)	(11)	(12)	(13)	(14)	(15)	(16)
A. PERANGKAT DAERAH								
- Sekretaris Daerah	-	1	31	6	12	-	-	76
- Staf Ahli	-	-	-	-	-	-	-	0
- Sekretariat Kopri	-	-	-	-	-	-	-	0
- Sekretariat DPRD	-	-	6	1	-	-	-	16
- Dinas Pekerjaan Umum	-	-	10	-	3	-	-	28
- Dinas Pendidikan dan Olah Raga	-	-	6	-	4	-	-	20
- UPT Dinas Pendidikan dan Olah Raga	-	-	2	421	202	-	-	893
- Dinas Kesehatan	-	-	9	6	13	-	-	55
- Puskesmas	-	-	6	77	-	-	-	111
- Dinas Pertanian, Peternakan dan Perikanan	-	-	4	2	-	-	-	22
- Dinas Kehutanan dan Perkebunan	-	-	5	1	7	-	-	18
- Dinas Pariwisata	-	-	3	-	2	-	-	21
- Dinas Perhubungan	-	-	5	-	2	-	-	29
- Dinas Pertambangan dan Energi	-	-	2	-	1	-	-	6
- Dinas Koperinda dan UMKM	-	-	-	-	1	-	-	6
- DPPKA	-	-	3	3	2	-	-	10
- Dinas Sosnakertrans	-	-	3	1	-	-	-	9
- Dinas Kependudukan dan Capil	-	-	7	2	-	-	-	14
B. LEMBAGA TEKNIS								
- Inspektorat	-	-	1	-	-	-	-	2
- Badan KB dan Pemberdayaan Perempuan	-	-	2	1	3	-	-	8
- Badan Pemberdayaan Masyarakat	-	-	-	-	3	-	-	6
- Badan Penanggulangan Bencana Daerah	-	-	5	-	4	-	-	17
- Badan Perencanaan Pembangunan Daerah	-	-	-	-	5	-	-	7
- Badan Kepegawaian Daerah	-	-	-	2	2	-	-	8
Sub Jumlah / Sub Total								
	0	1	110	523	266	0	0	1 382

*Bersambung/To be Continued...*

**Tabel**      **2.3.4**      **Lanjutan**  
**Table**                      **Continued Table**

Dinas/Kantor/Badan/ <i>Institution</i>	Laki-laki / <i>Male</i>						
	SD	SLTP	SLTA	Akade	Univer		
	<i>Elemen</i>	<i>Yunior</i>	<i>Senior</i>	<i>demi/</i>	<i>sitas/PT</i>		
	<i>tary</i>	<i>High</i>	<i>High</i>	<i>Acade</i>	<i>S1</i>	<i>S2</i>	<i>S3</i>
	<i>School</i>	<i>School</i>	<i>School</i>	<i>mic</i>			
(1)	(2)	(3)	(4)	(5)	(6)	(7)	(8)
<b>B. LEMBAGA TEKNIS</b>							
-Kantor ketahanan Pangan	1	-	-	-	1	-	-
- Kantor Pengelolaan Lingkungan Hidup	-	-	7	-	-	-	-
- Kantor Kesbangpolinmas	1	-	1	-	-	-	-
- Kantor Satuan Pamong Praja	-	1	17	-	1	-	-
- Kantor Arsip, Dokumentasi dan Perpustakaan	-	-	5	-	-	-	-
- Kantor P3M	-	-	3	1	4	-	-
- RSUD	3	1	10	8	-	-	-
- PDAM	-	-	-	-	-	-	-
- PD Solinda	-	-	-	-	-	-	-
- Sekretariat KPU	-	-	-	-	-	-	-
<b>C. KECAMATAN</b>							
- Pantai Cermin	-	-	-	-	-	-	-
- Lembah Gumanti	-	-	1	-	-	-	-
- Hiliran Gumanti	-	-	-	-	-	-	-
- Payung Sekaki	-	-	-	-	-	-	-
- Tigo Lurah	-	-	1	-	-	-	-
- Lembang Jaya	-	-	7	6	-	-	-
- Danau Kembar	-	-	1	-	-	-	-
- Gunung Talang	-	-	1	-	-	-	-
- Bukit Sundi	1	-	1	-	-	-	-
- IX Koto Sungai Lasi	-	-	-	-	-	-	-
- Kubung	-	1	5	-	5	1	-
- X Koto Diatas	-	-	10	-	3	1	-
- X Koto Singkarak	-	-	1	-	1	-	-
- Junjung Sirih	-	-	-	-	-	-	-
<b>Jumlah / Total</b>	23	16	191	219	136	9	0

*Bersambung/To be Continued...*

**Tabel**      **2.3.4**      **Lanjutan**  
**Table**                      **Continued Table**

Dinas/Kantor/Badan/ <i>Institution</i>	Perempuan / <i>Female</i>							Jml / <i>Total</i>
	SD	SLTP	SLTA	Akade	Univer			
	<i>Elemen</i>	<i>Yunior</i>	<i>Senior</i>	<i>demi/</i>	<i>sitas/PT</i>			
	<i>tary</i>	<i>High</i>	<i>High</i>	<i>Acade</i>	<i>S1</i>	<i>S2</i>	<i>S3</i>	
	<i>School</i>	<i>School</i>	<i>School</i>	<i>mic</i>				
(1)	(9)	(10)	(11)	(12)	(13)	(14)	(15)	(16)
<b>B. LEMBAGA TEKNIS</b>								
-Kantor ketahanan Pangan	-	-	-	-	1	-	-	3
- Kantor Pengelolaan Lingkungan Hidup	-	-	-	-	-	-	-	7
- Kantor Kesbangpolinmas	-	-	1	1	-	-	-	4
- Kantor Satuan Pamong Praja	-	-	2	-	-	-	-	21
- Kantor Arsip, Dokumentasi dan Perpustakaa	-	-	1	-	-	-	-	6
- Kantor P3M	-	-	2	2	6	-	-	18
- RSUD	-	-	-	50	-	-	-	72
- PDAM	-	-	-	-	-	-	-	0
- PD Solinda	-	-	-	-	-	-	-	0
- Sekretariat KPU	-	-	-	-	-	-	-	0
<b>C. KECAMATAN</b>								
- Pantai Cermin	-	-	-	-	-	-	-	0
- Lembah Gumanti	-	-	-	-	-	-	-	1
- Hiliran Gumanti	-	-	-	2	-	-	-	2
- Payung Sekaki	-	-	-	1	-	-	-	1
- Tigo Lurah	-	-	-	-	1	-	-	2
- Lembang Jaya	-	-	2	-	-	-	-	15
- Danau Kembar	-	-	-	-	-	-	-	1
- Gunung Talang	-	-	1	1	-	-	-	3
- Bukit Sundi	-	-	-	-	-	-	-	2
- IX Koto Sungai Lasi	-	-	1	-	-	-	-	1
- Kubung	-	6	2	-	-	-	-	20
- X Koto Diatas	-	-	2	-	-	-	-	16
- X Koto Singkarak	-	-	-	-	-	-	-	2
- Junjung Sirih	-	-	1	1	-	1	-	3
Jumlah / <i>Total</i>	0	7	125	581	274	1	0	1 582

Sumber : Badan Kepegawaian Daerah Kab.Solok

Source : *Empoyee Bereau of Solok Regency*

**Tabel 2.3.5 Banyaknya yang Pensiun menurut Unit Kerja, Golongan/Pangkat dan Jenis Kelamin Di Lingkungan Pemda Kabupaten Solok / Number of Retired Civil Servant of Home Affair Dept in Solok Regency by Employee Rank and Gender 2011**

Dinas/Kantor/Badan/ <i>Institution</i>	Jenis Kelamin / <i>Sex</i>								Jumlah/ <i>Total</i>	
	Laki-laki / <i>Male</i>				Perempuan / <i>Female</i>					
	Golongan / <i>Rank</i>				Golongan / <i>Rank</i>					
	I	II	III	IV	I	II	III	IV		
(1)	(2)	(3)	(4)	(5)	(6)	(7)	(8)	(9)	(10)	
<b>A. PERANGKAT DAERAH</b>										
- Sekretaris Daerah	-	-	-	-	-	-	-	-	0	
- Staf Ahli	-	-	-	-	-	-	-	-	0	
- Sekretariat Kopri	-	-	-	-	-	-	-	-	0	
- Sekretariat DPRD	-	-	-	-	-	-	-	1	1	
- Dinas Pekerjaan Umum	-	1	6	-	-	-	-	-	7	
- Dinas Pendidikan dan Olah Raga	-	12	-	19	-	-	1	57	89	
- UPT Dinas Pendidikan dan Olah Raga	-	1	-	5	-	-	2	1	9	
- Dinas Kesehatan	-	-	1	-	-	-	-	-	1	
- Puskesmas	-	-	5	1	-	-	1	-	7	
- Dinas Pertanian, Peternakan dan Perikanan	-	-	-	3	-	-	-	-	3	
- Dinas Kehutanan dan Perkebunan	-	-	3	2	-	1	1	-	7	
- Dinas Pariwisata	-	-	1	-	-	-	-	-	1	
- Dinas Perhubungan	-	-	1	-	-	-	-	-	1	
- Dinas Pertambangan dan Energi	-	-	1	-	-	-	-	-	1	
- Dinas Koperinda dan UMKM	-	-	-	-	-	-	-	-	0	
- DPPKA	-	-	-	-	-	-	-	-	0	
- Dinas Sosnakertrans	-	-	1	1	-	-	-	-	2	
- Dinas Kependudukan dan Capil	-	-	-	1	-	-	-	-	1	
<b>B. LEMBAGA TEKNIS</b>										
- Inspektorat	-	-	-	3	-	-	-	-	3	
- Badan KB dan Pemberdayaan Perempuan	-	-	-	1	-	-	-	-	1	
- Badan Pemberdayaan Masyarakat	-	-	-	-	-	-	-	-	0	
- Badan Penanggulangan Bencana Daerah	-	-	-	-	-	-	-	-	0	
- Badan Perencanaan Pembangunan Daerah	-	-	-	-	-	-	-	-	0	
- Badan Kepegawaian Daerah	-	-	-	4	-	-	-	1	5	
<b>Jumlah / Total</b>										
	0	14	19	40	0	0	1	5	60	139

*Bersambung / To be Continued....*

**Tabel**      **2.3.5**      **Lanjutan**  
**Table**                      **Continued Table**

Dinas/Kantor/Badan/ <i>Institution</i>	Jenis Kelamin / <i>Sex</i>								Jml/ <i>Total</i>	
	Laki-laki / <i>Male</i>				Perempuan / <i>Female</i>					
	Golongan / <i>Rank</i>				Golongan / <i>Rank</i>					
	I	II	III	IV	I	II	III	IV		
(1)	(2)	(3)	(4)	(5)	(6)	(7)	(8)	(9)	(10)	
<b>B. LEMBAGA TEKNIS</b>										
-Kantor ketahanan Pangan	-	-	-	1	-	-	-	-	1	
- Kantor Pengelolaan Lingkungan Hidup	-	-	-	-	-	-	-	-	0	
- Kantor Kesbangpolinmas	-	1	-	-	-	-	-	-	1	
- Kantor Satuan Pamong Praja	-	-	1	-	-	-	-	-	1	
- Kantor Arsip, Dokumentasi dan Perpustakaan	-	-	-	-	-	-	-	1	1	
- Kantor P3M	-	-	-	-	-	-	-	-	0	
- RSUD	-	-	-	-	-	-	-	1	1	
- PDAM	-	-	-	-	-	-	-	-	0	
- PD Solinda	-	-	-	-	-	-	-	-	0	
- Sekretariat KPU	-	-	-	-	-	-	-	-	0	
<b>C. KECAMATAN</b>										
- Pantai Cermin	-	-	-	1	-	-	-	-	1	
- Lembah Gumanti	-	-	-	-	-	-	-	-	0	
- Hiliran Gumanti	-	-	-	-	-	-	-	-	0	
- Payung Sekaki	-	-	-	-	-	-	-	-	0	
- Tigo Lurah	-	-	-	-	-	-	-	-	0	
- Lembang Jaya	-	-	-	-	-	-	-	-	0	
- Danau Kembar	-	-	-	-	-	-	-	-	0	
- Gunung Talang	-	-	-	-	-	-	1	-	1	
- Bukit Sundi	-	-	-	-	-	-	1	-	1	
- IX Koto Sungai Lasi	-	-	-	-	-	-	1	-	1	
- Kubung	-	-	-	-	-	-	-	1	1	
- X Koto Diatas	-	-	-	-	-	-	1	-	1	
- X Koto Singkarak	-	-	-	-	-	-	1	-	1	
- Junjung Sirih	-	-	-	-	-	-	-	-	0	
Jumlah / <i>Total</i>	0	15	20	42	0	0	1	10	63	151

Sumber : Badan Kepegawaian Daerah Kabupaten Solok  
Source : *Empoyee Bereau of Solok Regency*

**Tabel 2.3.6 Banyaknya PNS yang Pensiun menurut Unit Kerja, Jenis Kelamin dan Pendidikan Tertinggi Di Lingkungan Pemda Kabupaten Solok / Number of Retired Civil Servant of Home Affair Dept in Solok Regency by Gender and Educational Attainment 2011**

Dinas/Kantor/Badan/ Institution	Laki-laki / Male					Perempuan / Female					Jml / Total	
	SD	SLTP	SLTA	Akade	Univer	SD	SLTP	SLTA	Akade	Univer		
	Elemen	Junior	Senior	demi/	sitas/PT	Elemen	Junior	Senior	demi/	sitas/PT		
	tary	High	High	Acade	Univer	tary	High	High	Acade	Univer		
	School	School	School	mic	sity	School	School	School	mic	sity		
(1)	(2)	(3)	(4)	(5)	(6)	(7)	(8)	(9)	(10)	(11)	(12)	
A. PERANGKAT DAERAH												
- Sekretaris Daerah	-	-	-	-	-	-	-	-	-	-	0	
- Staf Ahli	-	-	-	-	-	-	-	-	-	-	0	
- Sekretariat Kopri	-	-	-	-	-	-	-	-	-	-	0	
- Sekretariat DPRD	-	-	-	-	-	-	-	1	-	-	1	
- Dinas Pekerjaan Umum	-	1	5	-	1	-	-	-	-	-	7	
- Dinas Pendidikan dan Olah Raga	2	5	18	17	1	-	2	23	26	-	94	
- UPT Dinas Pendidikan dan Olah Raga	-	-	1	-	-	-	-	1	2	-	4	
- Dinas Kesehatan	-	-	1	-	-	-	-	-	-	-	1	
- Puskesmas	-	-	1	-	-	-	-	6	-	-	7	
- Dinas Pertanian, Peternakan dan Perikanan	-	-	1	1	1	-	-	-	-	-	3	
- Dinas Kehutanan dan Perkebunan	-	-	2	1	2	-	-	2	-	-	7	
- Dinas Pariwisata	-	-	-	-	-	-	-	-	-	-	0	
- Dinas Perhubungan	-	-	-	-	-	-	-	-	-	-	0	
- Dinas Pertambangan dan Energi	-	-	-	-	1	-	-	1	-	-	2	
- Dinas Koperinda dan UMKM	-	-	-	-	-	-	-	-	-	-	0	
- DPPKA	-	-	-	-	-	-	-	-	-	-	0	
- Dinas Sosnakertrans	-	-	-	-	3	-	-	-	-	-	3	
- Dinas Kependudukan dan Capil	-	-	-	1	-	-	-	-	-	-	1	
B. LEMBAGA TEKNIS												
- Inspektorat	-	-	-	-	3	-	-	-	-	1	4	
- Badan KB dan Pemberdayaan Perempuan	-	-	-	1	-	-	-	-	-	-	1	
- Badan Pemberdayaan Masyarakat	-	-	-	-	-	-	-	-	-	-	0	
- Badan Penanggulangan Bencana Daerah	-	-	-	-	-	-	-	-	-	-	0	
- Badan Perencanaan Pembangunan Daerah	-	-	-	-	-	-	-	-	-	-	0	
- Badan Kepegawaian Daerah	-	-	-	1	2	-	-	-	-	2	5	
Sub Jumlah / Sub Total												
	2	6	29	22	0	14	0	2	34	28	3	140

Bersambung / To be Continued...



**Tabel**                      **2.3.6**      **Lanjutan**  
**Table**                      **Continued Table**

Dinas/Kantor/Badan/ <i>Institution</i>	Laki-laki / <i>Male</i>					Perempuan / <i>Female</i>					Jml / <i>Total</i>
	SD	SLTP	SLTA	Akade	Univer	SD	SLTP	SLTA	Akade	Univer	
	Elemen	Yunior	Senior	demi/sitas	P1	Elemen	Yunior	Senior	demi/sitas	PT	
	tary	High	High	Acade	Univer	tary	High	High	Acade	Univer	
(1)	(2)	(3)	(4)	(5)	(6)	(7)	(8)	(9)	(10)	(11)	(12)
<b>B. LEMBAGA TEKNIS</b>											
- Kantor ketahanan Pangan	-	-	-	-	-	-	-	-	-	-	0
- Kantor Pengelolaan Lingkungan Hidup	-	-	-	-	-	-	-	-	-	-	0
- Kantor Kesbangpolinmas	-	-	1	-	-	-	-	-	-	-	1
- Kantor Satuan Pamong Praja	-	-	1	-	-	-	-	-	-	-	1
- Kantor Arsip, Dokumentasi dan Perpustakaa	-	-	-	-	-	-	-	-	-	1	1
- Kantor P3M	-	-	-	-	-	-	-	-	-	-	0
- RSUD	-	-	-	-	-	-	-	1	-	-	1
- PDAM	-	-	-	-	-	-	-	-	-	-	0
- PD Solinda	-	-	-	-	-	-	-	-	-	-	0
- Sekretariat KPU	-	-	-	-	-	-	-	-	-	-	0
<b>C. KECAMATAN</b>											
- Pantai Cermin	-	-	-	1	-	-	-	-	-	-	1
- Lembah Gumanti	-	-	-	-	-	-	-	-	-	-	0
- Hiliran Gumanti	-	-	-	-	-	-	-	-	-	-	0
- Payung Sekaki	-	-	-	-	-	-	-	-	-	-	0
- Tigo Lurah	-	-	-	-	-	-	-	-	-	-	0
- Lembang Jaya	-	-	-	-	-	-	-	-	-	-	0
- Danau Kembar	-	-	-	-	-	-	-	-	-	-	0
- Gunung Talang	-	-	-	-	-	-	-	1	-	-	1
- Bukit Sundi	-	-	-	-	-	-	-	1	-	-	1
- IX Koto Sungai Lasi	-	-	-	-	-	-	1	-	-	-	1
- Kubung	-	-	-	-	-	-	-	1	-	-	1
- X Koto Diatas	-	-	-	-	-	-	-	1	-	-	1
- X Koto Singkarak	-	-	-	-	1	-	-	-	-	-	1
- Junjung Sirih	-	-	-	-	-	-	-	-	-	-	0
Jumlah / <i>Total</i>	2	6	31	23	15	0	3	39	28	4	151

Sumber : Badan Kepegawaian Daerah Kabupaten Solok

Source : *Empoyee Bereau of Solok Regency*

**Tabel 2.3.7** Banyaknya PNS menurut Unit Kerja, Golongan/Pangkat dan Jenis Kelamin  
**Table** Di Luar Lingkungan Pemda Kab. Solok / Number of Civil Servant Out  
of Home Affair Dept in Solok Regency by Employee Rank and Gender  
2011

Dinas/Kantor/Badan/ <i>Institution</i>	Jenis Kelamin / <i>Sex</i>								Jumlah/ <i>Total</i>	
	Laki-laki / <i>Male</i>				Perempuan / <i>Female</i>					
	Golongan / <i>Rank</i>				Golongan / <i>Rank</i>					
	I	II	III	IV	I	II	III	IV		
(1)	(2)	(3)	(4)	(5)	(6)	(6)	(7)	(8)	(9)	(10)
1. Polres	-	286	36	5		-	11	5	-	343
2. Kejaksaan Negeri	-	5	12	2		-	8	8	-	35
3. Pengadilan Negeri	-	3	17	1		1	-	12	1	35
4. BPN	-	3	15	2		-	2	5	-	27
5. K P P N	-	8	10	-		-	3	12	-	33
6. Badan Pusat Statistik	-	9	6	1		-	3	6	-	25
7. Kementrian Agama	1	33	144	31		-	79	261	40	589
8. Pengadilan Agama	-	2	9	2		-	-	10	2	25
9. BPTP	10	59	73	24		-	15	46	8	235
10. Bulog	-	7	12	-		-	-	1	-	20
11. SAMSAT	...	...	...	...		...	...	...	...	9
12. Pengadaan	-	-	2	2		-	-	2	-	6
13. PLN	...	...	...	...		...	...	...	...	57
14. PT.Pos dan Giro	...	...	...	...		...	...	...	...	35
Jumlah / <i>Total</i>	11	415	336	70	0	1	121	368	51	1474

Sumber : Dinas/Instansi se Kabupaten Solok  
Source : All Institution at Solok

**Tabel**  
**Table**

**2.3.8**

**Banyaknya PNS menurut Unit Kerja, Jenis Kelamin dan Pendidikan Tertinggi Di Luar Lingkungan Pemda Kab. Solok / Number of Civil Servant Out of Home Affair Dept in Solok Regency by Gender and Educational Attainment 2011**

Dinas/Kantor/Badan/ Institution	Laki-laki / Male					Perempuan / Female					Jml / Total
	SD	SLTP	SLTA	Akade	Univer	SD	SLTP	SLTA	Akade	Univer	
	Elemen	Yunior	Senior	demi/	sitas/PT	Elemen	Yunior	Senior	demi/	sitas/PT	
	tary	High	High	Acade	Univer	tary	High	High	Acade	Univer	
	School	School	School	mic	sity	School	School	School	mic	sity	
(1)	(2)	(3)	(4)	(5)	(6)	(7)	(8)	(9)	(10)	(11)	(12)
1. Polres	-	-	312	1	14	-	-	15	-	1	343
2. Kejaksaan Negeri	-	-	7	1	11	-	-	8	2	6	35
3. Pengadilan Negeri	-	-	6	1	14	1	-	8	-	5	35
4. BPN	1	2	7	5	7	-	-	3	-	2	27
5. K P P N	-	1	10	5	3	-	-	4	2	8	33
6. Badan Pusat Statistik	-	-	10	1	5	-	-	4	1	4	25
7. Kementrian Agama	1	-	27	15	165	-	-	42	75	264	589
8. Pengadilan Agama	-	-	2	1	10	-	-	2	2	8	25
9. BPTP	11	3	87	5	60	-	-	31	4	34	235
10. Bulog	-	-	12	-	7	-	-	-	1	-	20
11. SAMSAT	..	..	..	...	..	..	..	..	...	..	9
12. Pengadaian	-	-	2	-	2	-	-	-	-	2	6
13. PLN	-	1	27	14	4	-	-	7	4	-	57
14. PT.Pos dan Giro	..	..	..	...	..	..	..	..	...	..	35
# Jumlah / Total	13	7	509	49	302 0	1	0	124	91	334	1474

Sumber : Dinas/Instansi se Kabupaten Solok

Source : All Institution at Solok

**Tabel 2.3.9** Banyaknya Polisi pada Kepolisian Kab. Solok menurut Pangkat, Lokasi Penugasan dan Jenis Kelamin / *Number of Police Officer Solok Regency by Rank, Location of Duty and Gender* 2011

Pangkat / Rank	Penugasan / Location fo Duty		
	Polres		Sub Jumlah/ Sub Total
	L	P	
(1)	(2)	(3)	(4)
- AKBP	1	-	1
- KOMPOL	4	-	4
- AKP	9	-	9
- IPTU	3	-	3
- IPDA	9	1	10
- AIPTU	30	1	31
- AIPDA	15	1	16
- BRIPKA	34	4	38
- BRIGADIR	40	2	42
- BRIPTU	38	3	41
- BRIPDA	22	3	25
- ABRIP	-	-	0
- ABRDA	-	-	0
- BHARKA	-	-	0
- BHARATU	-	-	0
Jumlah / Total	205	15	220

*Bersambung / To be Continued...*

**Tabel**      **2.3.9**      **Lanjutan**  
**Table**      **Continued Table**

Pangkat / Rank	Penugasan / Location fo Duty		Sub Jumlah/ Sub Total	Jumlah/Total
	Polsek			
	L	P		
(1)	(5)	(6)	(7)	(8)
- AKBP	-	-	0	1
- KOMPOL	-	-	0	4
- AKP	5	-	5	14
- IPTU	1	-	1	4
- IPDA	3	-	3	13
- AIPTU	28	-	28	59
- AIPDA	14	-	14	30
- BRIPKA	8	-	8	46
- BRIGADIR	19	-	19	61
- BRIPTU	20	1	21	62
- BRIPDA	24	-	24	49
- ABRIP	-	-	0	0
- ABRDA	-	-	0	0
- BHARKA	-	-	0	0
- BHARATU	-	-	0	0
Jumlah / Total	122	1	123	343

Sumber :      Kepolisian Resort Kabupaten Solok dan Kota Solok  
Source :      Polie's Offie of Solok Regency and Solok

**Tabel**  
*Table*

**2.4.1 Nama-nama Ketua DPRD Kabupaten Solok**  
*Chief of Regional Parliament of Solok Regency*

Nama/Name	Masa Jabatan / Time of Function
(1)	(2)
1. SYUKUR SUUSD	1 958
2. BAMBANG SARDJONO NOERSETYO	1960 - 1963
3. H.ZAGLOEL SUTAN KASABARAN	1964 - 1965
4. ILYAS RAHMAN	1965 - 1970
5. AHMAD HOSEN DATUK PUNTU BASA	1972 - 1977
6. H.NASIRUDDIN	1977 - 1987
7. DJAFRI BAKAR	1987 - 1992
8. Drs.H. DAHLAN BEY	1992 - 1997
9. ELVIN DJAMAL	1997 - 1999
10. Drs.A.SA'ADUDDIN AS.CH.BGD	1999 - 2004
11. Ir. HILDAOSMIATI UBANI	2004 - 2009
12. SYAFRI DT.SIRI MARAJO	2009 - 2014

Sumber : Sekretariat DPRD Kab.Solok

*Source : Secretariat of Solok Regency Legislative Assembly*

**Tabel 2.4.2 Jumlah Anggota DPRD Kab. Solok Menurut Partai Politik dan Jenis Kelamin/Number of Council Members Solok Regency by Parties and Gender 2011**

Partai Politik / Political Parties	Laki-laki Male	Perempuan Female	Jumlah Total
(1)	(2)	(3)	(4)
1. GOLKAR	5	1	6
2. PAN	6	-	6
3. DEMOKRAT	6	-	6
4. PKS	4	-	4
5. PPP	5	-	5
6. PBB	3	-	3
7. NPK	3	-	3
8. KERAKYATAN	2	-	2
Jumlah / Total	34	1	35

Sumber : Sekretariat DPRD Kab.Solok

Source : Secretariat of Solok Regency Legislative Assembly

**Tabel** 2.4.3 **Data Anggota DPRD Kab. Solok Periode 2009-2014**  
**Table** *List of Council Members Solok Regency Period 2009-2014*

No.	Nama / Name	Partai/Parties	Komisi	Jabatan Dalam Komisi
(1)	(2)	(3)	(4)	
1.	SYAFRI DT. SIRI MARAJO	GOLKAR	A	KOORDINATOR
2.	NOSA EKA NANDA	PKS	A	KETUA MERANGKAP ANGGOTA
3.	H. NURSYAMSU, SPD. MM	PBB	A	WAKIL KETUA MERANGKAP ANGGOTA
4.	DENDI, S.Ag. MA	PPP	A	SEKRETARIS MERANGKAP ANGGOTA
5.	Drs. YURNALIS HUSIN	PAN	A	ANGGOTA
6.	Drs. RUSLI INTAN SATI, MM	GOLKAR	A	ANGGOTA
7.	Drs. MARSAL SYUKUR	DEMOKRAT	A	ANGGOTA
8.	AHMAD RIUS, SH	PAN	A	ANGGOTA
9.	H. ALIZAR, A. Ma	PKS	A	ANGGOTA
10.	MASRIZAL, ST	NPK	A	ANGGOTA
11.	PATRIS CHAN, SH	PPP	A	ANGGOTA
12.	Ir. EDI SUMANTO RKY MULIE, M	PAN	B	KOORDINATOR
13.	MARSON, ST.KAYO	DEMOKRAT	B	KETUA MERANGKAP ANGGOTA
14.	ZULHATRIJON, MA	PPP	B	WAKIL KETUA MERANGKAP ANGGOTA
15.	MARLIS, S.Ag	PAN	B	SEKRETARIS MERANGKAP ANGGOTA
16.	KASMUDI Z, SH	GOLKAR	B	ANGGOTA
17.	SUHENDRI	GOLKAR	B	ANGGOTA
18.	AGUS SYAHDEMAN, SE	DEMOKRAT	B	ANGGOTA
19.	Ir. DASUFAL TEMRA	PKS	B	ANGGOTA
20.	ARLON ST.SATI	KERAKYATAN	B	ANGGOTA
21.	M HIDAYAT, B. Ac	PBB	B	ANGGOTA
22.	Ir. HENDRI MARTIUS	PAN	B	ANGGOTA
23.	ASRUL TANJUNG, S.Ag	DEMOKRAT	C	KOORDINATOR
24.	YULFADRI NURDIN KH. SAMP	PPP	C	KETUA MERANGKAP ANGGOTA
25.	Drs. NAZAR BAKRI	PKS	C	WAKIL KETUA MERANGKAP ANGGOTA
26.	NOVLIRIKO ALFI, SE	DEMOKRAT	C	SEKRETARIS MERANGKAP ANGGOTA
27.	MUKHLIS DT. GAMPO MALANGI	GOLKAR	C	ANGGOTA
28.	AFRIZAL HARUN DT. BDR. ALAM	GOLKAR	C	ANGGOTA
29.	HARDI HASMI RJ. SUTAN	DEMOKRAT	C	ANGGOTA
30.	GUSRIAL ABBAS, S.Ag	PAN	C	ANGGOTA
31.	AFRIZAL CHAN	PPP	C	ANGGOTA
32.	HENDRI DUNANT, S.Sos	NPK	C	ANGGOTA
33.	AZWIRMAN, S.Ag	PBB	C	ANGGOTA
34.	FIRMANSYAH, S.Pd	NPK	C	ANGGOTA
35.	YON ERPANCAS, G	KERAKYATAN	C	ANGGOTA

Sumber : Sekretariat DPRD Kab. Solok

Source : *Secretariat of Solok Regency Legislative Assembly*



**Tabel 2.4.4 Komposisi Anggota DPRD Kabupaten Solok Periode 2009-2014 Menurut**  
**Table Tingkat Pendidikan / Composition of Legislative Assembly Membership of Solok**  
*Regency by Education Level*

No.	Partai Politik / Political Parties	< SLTP	SLTA	DIII/Sarmud	S1/S2/S3	Jumlah / Total
	(1)	(2)	(3)	(4)	(5)	(6)
1.	GOLKAR	-	4	-	2	6
2.	PAN	-	-	-	6	6
3.	DEMOKRAT	-	2	1	3	6
4.	PKS	-	1	1	2	4
5.	PPP	-	3	-	2	5
6.	PBB	-	-	-	3	3
7.	NPK	-	-	-	3	3
8.	KERAKYATAN	-	1	-	1	2
Jumlah / Total		0	11	2	22	35

Sumber : Sekretariat DPRD Kab. Solok

Source : Secretariat of Solok Regency Legislative Assembly

**Tabel 2.4.5 Komposisi Anggota DPRD Kabupaten Solok Periode 2009-2014 Menurut**  
**Table** Kelompok Umur / *Composition of Legislative Assembly Membership of Solok*  
*Regency by Age*

No.	Partai Politik / Political Parties	< 30	31 - 40	41 - 50	51 - 60	> 60	Jumlah / Total
	(1)	(2)	(3)	(4)	(5)	(6)	(7)
1.	GOLKAR	-	2	3	1	-	6
2.	PAN	-	4	2	-	-	6
3.	DEMOKRAT	-	3	1	2	-	6
4.	PKS	1	3	-	-	-	4
5.	PPP	1	-	4	-	-	5
6.	PBB	-	-	2	1	-	3
7.	NPK	1	1	1	-	-	3
8.	KERAKYATAN	-	-	2	-	-	2
Jumlah / Total		3	13	15	4	0	35

Sumber : Sekretariat DPRD Kab. Solok

Source : *Secretariat of Solok Regency Legislative Assembly*

**Tabel 2.4.6 Banyaknya Kegiatan/Sidang yang Telah Dilaksanakan DPRD Kabupaten Solok**  
*Table Number of Convening Activities Implemented by Solok Regency Legislative Assembly 2008-2011*

Jenis Sidang / Kind of Session	Banyaknya / Kali Number of Sessions			
	2008	2009	2010	2011
(1)	(2)	(3)	(4)	(5)
01. Rapat Paripurna	34	22	50	57
02. Rapat Paripurna Istimewa	2	2	3	5
03. Rapat Paripurna Khusus	4	3	5	-
04. Rapat Fraksi TNI / POLRI	-	-	-	-
05. Rapat Fraksi F K P	-	-	-	-
06. Rapat Fraksi F P P	-	-	-	-
07. Rapat Pimpinan D P R D	20	4	15	18
08. Rapat Panitia Musyawarah	18	15	13	16
09. Rapat Komisi A	32	30	36	46
10. Rapat Komisi B	23	11	36	37
11. Rapat Komisi C	26	12	35	30
12. Rapat Komisi D	-	-	-	-
13. Rapat Komisi E	-	-	-	-
14. Rapat Gabungan Komisi	8	15	25	5
15. Rapat Panitia Anggaran	13	17	8	22
16. Rapat Panitia Khusus	4	5	8	-
17. Rapat Kerja	12	6	8	-
18. Rapat Dengar Pendapat	15	13	14	-
19. Kunjungan Kerja Gabungan Komisi	13	14	13	-
20. Produk Dewan	29	8	15	-
21. Surat Keputusan Dewan	6	5	8	30
22. Surat Keputusan Pimpinan D P R D	7	8	10	-
23. Kunjungan Kerja Komisi A	3	3	18	3
24. Kunjungan Kerja Komisi B	3	3	18	3
25. Kunjungan Kerja Komisi C	3	3	18	3
26. Kunjungan Kerja Komisi D	-	-	-	-
27. Kunjungan Kerja Komisi E	-	-	-	-
28. Rapat Unsur Pimpinan	-	-	-	20
29. Rapat Badan Legislasi	-	-	-	10
30. Rapat Badan Kehormatan	-	-	-	7
<b>Jumlah / Total</b>	<b>275</b>	<b>199</b>	<b>356</b>	<b>312</b>

Sumber : Sekretariat DPRD Kabupaten Solok

Source : Secretariat of Solok Regency Legislative Assembly

**Tabel 2.4.7 Banyaknya Produk DPRD Kabupaten Solok Tahun 2008 - 2011**  
*Table Number of Legislative Products of Solok Regency Legislative Assembly, 2008-2011*

<b>J e n i s / Type of Product</b>		<b>2008</b>	<b>2009</b>	<b>2010</b>	<b>2011</b>
<b>(1)</b>		<b>(2)</b>	<b>(3)</b>	<b>(4)</b>	<b>(5)</b>
01.	Peraturan Daerah/ <i>Governmental Regulation</i>	18	5	11	10
02.	Keputusan D P R D / <i>Decree of Legislative Assembly</i>	29	22	16	30
03.	P e r n y a t a a n / <i>S t a t e m e n t</i>	-	-	-	-
04.	Keputusan Pimpinan D P R D / <i>Decree of Assembly Adminis- ration</i>	-	2	14	18
05.	Rapat Panitia Musyawarah/ <i>Meeting of Deliberative Committee</i>	18	5	6	16
06.	M e m o r a n d u m / <i>M e m o r a n d u m</i>	-	-	-	.-
07.	Panitia Anggaran/ <i>Budget Committee</i>	3	-	7	22

Sumber : Sekretariat DPRD Kabupaten Solok  
Source : *Secretariat of Solok Regency Legislative Assembly*

**Tabel**      **2.4.8**      **Banyaknya Surat Keputusan (SK) Bupati yang Ditetapkan**  
**Table**                      **per Bulan Selama Tahun 2011**  
*Number of Decision of Regent that has been specified By Month in*  
*2011*

No.	Bulan / Month	Jumlah SK / Number of Decition
	(1)	(2)
1.	Januari / January	33
2.	Februari / February	18
3.	Maret / March	89
4.	April / April	58
5.	Mei / May	48
6.	Juni / June	55
7.	Juli / July	51
8.	Agustus / August	32
9.	September / September	36
10.	Oktober / October	38
11.	Nopember / November	80
12.	Desember / December	44
Jumlah / Total		582

Sumber : Sekretariat Daerah Kabupaten Solok  
Source : Sekretariat of Solok Regency

**Tabel 2.4.9 Daftar Peraturan Bupati (PerBup) Kab. Solok yang Ditetapkan Selama Tahun 2011**  
*List of District Head Regulation of Solok Regency in 2011*

No.	Nomor Perbup	Tanggal Ditetapkan	Tentang	Instansi
(1)	(2)	(3)	(4)	(5)
1.	1 Tahun 2011	31 Januari 2011	Penjabatan Anggaran Pendapatan dan Belanja Daerah kabupaten Solok Tahun Anggaran 2011	DPPKA
2.	2 Tahun 2011	14 Januari 2011	Tata Cara Pengelolaan Belanja Tak Terduga	DPPKA
3.	3 Tahun 2011		-	DPPKA
4.	4 Tahun 2011	19 Januari 2011	Pembentukan Sekretariat Dewan Pengurus Korps Pegawai Republik Indonesia (KOPRI) Kabupaten Solok	Sekr. KOPRI
5.	5 Tahun 2011	27 Januari 2011	Tata Cara Pemberian dan Pertanggungjawaban Hibah	DPPKA
6.	6 Tahun 2011	27 Januari 2011	Tata Cara Pemberian dan Pertanggungjawaban Bantuan Sosial	DPPKA
7.	7 Tahun 2011	27 Januari 2011	Kalender dan Kegiatan Pokok dan Penganggaran Pembangun Daerah Tahun 2011 dan Tahun 2012	BAPPEDA
8.	8 Tahun 2011	01 Februari 2011	Perubahan Atas Peraturan Bupati Solok Nomor 25 Tahun 2009 tentang Pedoman Penyusunan Upaya Pengelolaan Lingkungan Hidup (UKL) dan Upaya Pemantauan Lingkungan Hidup (UPL) serta Surat Pernyataan Kesanggupan Pengelolaan dan Pemantauan Lingkungan Hidup (SPPL)	KLH
9.	9 Tahun 2011	21 Februari 2011	Tunjangan Perumahan Pimpinan dan Anggota Dewan Perwakilan Rakyat Daerah (DPRD) Kabupaten Solok	DPPKA

*Bersambung / To be Continued...*

**Tabel 2.4.9** Lanjutan  
*Table Continued Table*

No.	Nomor Perbup	Tanggal Ditetapkan	Tentang	Instansi
(1)	(2)	(3)	(4)	(5)
10.	10 Tahun 2011	01 Maret 2011	Pedoman Penilaian Kinerja Satuan Kerja Perangkat daerah (SKPD) di Lingkungan Pemerintah Daerah Kabupaten Solok	Bagian Organisasi & RB
11.	11 Tahun 2011	07 Maret 2011	Unit Pelaksana Teknis	Bagian Organisasi & RB
12.	12 Tahun 2011	07 Maret 2011	Mekanisme Pembayaran Atas Beban Anggaran Pendapatan dan Belanja Daerah Kabupaten Solok	DPPKA
13.	13 Tahun 2011	07 Maret 2011	Sistem dan Prosedur Penyusunan dan Pelaksanaan anggaran Pendapatan dan Belanja Nagari	DPPKA
14.	14 Tahun 2011	07 Maret 2011	Pedoman Pengelolaan Dana Alokasi Khusus (DAK) Nagari Pola Padat Karya	DPPKA
15.	15 Tahun 2011	07 Maret 2011	Fungsi dan Uraian Tugas Satuan Kerja Perangkat Daerah	Bagian Organisasi
16.	16 Tahun 2011	07 Maret 2011	Petunjuk Pengadaan Barang/Jasa dan Pelaksanaannya di Lingkungan Pemerintahan Daerah Kab. Solok	Bagian Pembangunan
17.	17 Tahun 2011	07 Maret 2011	Unit Layanan Pengadaan Barang/Jasa dan Layanan Pengadaan secara Elektronik di Lingkungan Pemerintah Daerah Kabupaten Solok	DPPKA
18.	18 Tahun 2011	14 Maret 2011	Tugas dan Fungsi Pejabat Pelaksana Anggaran Pendapatan dan Belanja Daerah Kabupaten Solok	DPPKA
19.	19 Tahun 2011	18 Maret 2011	Pedoman Pelaksanaan Kegiatan Peningkatan Sarana dan Prasarana Pelayanan Publik Pola Partisipatif Kabupaten Solok	BPM
20.	20 Tahun 2011	18 Maret 2011	Percepatan Penganekaragaman Konsumsi Pangan Berbasis Sumber Daya Lokal di Kabupaten Solok	Kantor Ketahanan Pangan

*Bersambung / To be Continued...*

**Tabel**      **Lanjutan**  
**2.4.9**  
**Table**      **Continued Table**

No.	Nomor Perbup	Tanggal Ditetapkan	Tentang	Instansi
(1)	(2)	(3)	(4)	(5)
21.	21 Tahun 2011	18 Maret 2011	Tata Cara Pemilihan, Penagngkatan dan pemberitahuan Unsur Pengarah Badan Penanggulangan Bencana Daerah	BPBD
22.	22 Tahun 2011	21 Maret 2011	Penetapan Harga Eceran Tertinggi Alokasi Pupuk Bersubdi Sektor Pertanian untuk Kecamatan di Kabupaten Solok Tahun 2011	Bagian Perekonomian
23.	23 Tahun 2011	6 April 2011	Perhitungan Anggaran Pendapatan dan Biaya Perusahaan Daerah Solok Nan Indah Tahun Anggaran 2010	Bagian Perekonomian
24.	24 Tahun 2011	18 April 2011	Perubahan Atas Peraturan Bupati Solok Nomor 12 Tahun 2011 tentang Mekanisme Pembayaran Atas Beban Anggaran Pendapatan Dan Belanja Daerah kabupaten Solok	DPPKA
25.	25 Tahun 2011	18 April 2011	Penegerian Sekolah Dasar Negeri (SDN) Sariak Alahan Tigo, Sekolah Dasar Negeri (SDN) 18 Talang Babungo, Sekolah Dasar Negeri (SDN) 20 Sungai Abu, Sekolah Dasar Negeri (SDN) 33 Air Dingin dan Sekolah Dasar Negeri (SDN) 34 Air Dingin Kab. Solok	Disdikpora
26.	26 Tahun 2011	25 April 2011	Tata Cara Pemberian dan Pertanggungjawaban Bantuan Keuangan Kepala Partai Politik	Kesbang Pol
27.	27 Tahun 2011	27 April 2011	Perubahan Atas Peraturan Bupati Solok Nomor 1 Tahun 2011 tentang Penjabaran Anggaran Pendapatan Belanja Daerah Kabupaten Solok Tahun Anggaran 2011	DPPKA
28.	28 Tahun 2011	2 Mei 2011	Pelaksanaan Tindak Lanjut Hasil Pemeriksaan Aparat Pengawasan Fungsional di Kabupaten Solok	Inspektorat

*Bersambung / To be Continued...*



**Tabel 2.4.9** **Lanjutan**  
**Table Continued Table**

No.	Nomor Perbup	Tanggal Ditetapkan	Tentang	Instansi
(1)	(2)	(3)	(4)	(5)
29.	29 Tahun 2011	2 Mei 2011	Penyelenggaraan Usaha Warung Internet	Dishubkomin- fo
30.	30 Tahun 2011	16 Mei 2011	Rencana Kerja Pembangunan Daerah	BAPPEDA
31.	31 Tahun 2011	6 Juni 2011	Penujukan Teknis Pengelolaan Dana Pengembangan Modal Usaha Ekonomi Masyarakat Pola Revolving Kab. Solok	BPM
32.	32 Tahun 2011	9 Juni 2011	Standar Pelayanan Minimal Bidang Lingkungan Hidup Kabupaten Solok	KLH
33.	33 Tahun 2011	20 Juni 2011	Penetapan Kawasan Strategis Cepat Tumbuh di Kabupaten Solok	BAPPEDA
34.	34 Tahun 2011	21 Juni 2011	Rencana Strategis	BAPPEDA
35.	35 Tahun 2011	28 Juni 2011	Perubahan Atas Peraturan Bupati Solok Nomor 6 Tahun 2011 tentang Tata Cara Pemberian dan Pertanggungjawaban Bantuan Sosial	DPPKA
36.	36 Tahun 2011	28 Juni 2011	Sistem dan Prosedur Pemungutan Bea Perolehan Hak Atas Tanah dan Bangunan Kabupaten Solok	DPPKA
37.	37 Tahun 2011	28 Juni 2011	Pedoman Penyusunan Standar Operasional Prosedur Pelaksanaan Tugas dan Fungsi pada SKPD di Lingkungan Pemrintah Daerah Kabupaten Solok	Bagian Organisasi
38.	38 Tahun 2011	28 Juni 2011	Sistem Pengendalian Internal Pemerintahan Daerah Kabupaten Solok	Inspektorat
39.	39 Tahun 2011	06 Juli 2011	Perubahan Kedua Atas Peraturan Bupati Solok Nomor 1 Tahun 2011 tentang Penjabaran Anggaran Pendapatan dan Belanja Daerah Kabupaten Solok Tahun Anggaran 2011	DPPKA

*Bersambung / To be Continued...*

**Tabel 2.4.9 Lanjutan**

*Table Continued Table*

No.	Nomor Perbup	Tanggal Ditetapkan	Tentang	Instansi
(1)	(2)	(3)	(4)	(5)
40.	40 Tahun 2011	06 Juli 2011	Perubahan Atas Peraturan Bupati Solok Nomor 18 Tahun 2011 tentang Tugas dan Fungsi pejabat Pelaksana Anggaran Pendapatan dan Belanja Daerah Kabupaten Solok	DPPKA
41.	41 Tahun 2011	06 September 2011	Pedoman Penanggulangan Bencana Kabupaten Solok	BPBD
42.	42 Tahun 2011	12 September 2011	Perubahan Ketiga Atas Keputusan Bupati Solok Nomor 1 Tahun 2011 tentang Penjabaran Anggaran Pendapatan dan Belanja Daerah Kabupaten Solok Tahun Anggaran 2011	DPPKA
43.	43 Tahun 2011	15 September 2011	Penjabaran Pertanggungjawaban Pelaksanaan Anggaran Pendapatan dan Belanja Daerah Kabupaten Solok Tahun 2010	DPPKA
44.	44 Tahun 2011	03 Oktober 2011	Standar Biaya di Lingkungan Pemerintah Kabupaten Solok Tahun Anggaran 2012	DPPKA
45.	45 Tahun 2011	13 Oktober 2011	Penegerian Sekolah menengah Pertama (SMP) 7 Lembah Gumanti, Sekolah menengah Pertama (SMP) 8 Lembah	Disdikpora
46.	46 Tahun 2011	05 Oktober 2011	Perubahan Atas Keputusan Bupati Solok Nomor 14 Tahun 2011 Tentang Pedoman Pengelolaan Dana Alokasi Khusus (DAK) Nagari Pola Padat Karya	DPPKA
47.	47 Tahun 2011	14 Oktober 2011	Penjabaran Perubahan Anggaran Pendapatan dan Belanja Daerah Kabupaten Solok Tahun Anggaran 2011	DPPKA
48.	48 Tahun 2011	17 Oktober 2011	Bagi Hasil Atas Penerimaan Pajak Air Permukaan Danau Singkarak Antara	DPPKA
49.	49 Tahun 2011	02 November 2011	Pemerintah Daerah Kabupaten Solok dengan Pelayanan Terpadu Satu Pintu Penanaman Modal Kabupaten Solok	Bagian Perekonomian

*Bersambung / To be Continued...*

**Tabel 2.4.9 Lanjutan**

*Table Continued Table*

No.	Nomor Perbup	Tanggal Ditetapkan	Tentang	Instansi
(1)	(2)	(3)	(4)	(5)
50.	50 Tahun 2011	02 November 2011	Perubahan Atas Peraturan Bupati Solok Nomor 22 Tahun 2011 Tentang Penetapan Harga Eceran Tertinggi dan Alokasi Pupuk Bersubsidi Sektor Pertanian untuk Kecamatan di Kabupaten Solok Tahun 2011	Bagian Perekonomian
51.	51 Tahun 2011	02 November 2011	Peraturan Internal Rumah Sakit Umum Daerah Arosuka Kabupaten Solok (Hospital By Lous)	RSUD
52.	52 Tahun 2011	23 November 2011	Pedoman Pemberian Hibah	DPPKA
53.	53 Tahun 2011	24 November 2011	Pedoman Pemberian Bantuan sosial	DPPKA
54.	54 Tahun 2011	02 Desember 2011	Petunjuk Teknis Operasional Program Nasional Pemberdayaan Masyarakat Integrasi	BPM
55.	55 Tahun 2011	02 Desember 2011	Perubahan Atas Peraturan Bupati Solok Nomor 16 Tahun 2011 Tentang Petunjuk Pengadaan Barang/Jasa dan Pelaksanaannya di Kabupaten Solok	Bagian Pembangunan
56.	56 Tahun 2011	02 Desember 2011	Perubahan Atas Peraturan Bupati Solok Nomor 11 Tahun 2011 Tentang Unit Pelksanaan Teknis	Bagian Organisasi
57.	57 Tahun 2011	02 Desember 2011	Pengelolaan Perpustakaan Umum Daerah Kabupaten Solok	Bagian Kantor Arsip & Pustaka
58.	58 Tahun 2011	02 Desember 2011	Protokoler.....	Bagian Humas
59.	59 Tahun 2011	21 Desember 2011	Tata Cara Pengangkatan Pengurus Perusahaan daerah Air Minum Kabupaten Solok	Bagian Perekonomian
60.	60 Tahun 2011	21 Desember 2011	Perubahan Sistim .....	DPPKA

*Bersambung / To be Continued...*

**Tabel 2.4.9** Lanjutan

Table Continued Table

No.	Nomor Perbup	Tanggal Ditetapkan	Tentang	Instansi
(1)	(2)	(3)	(4)	(5)
61.	61 Tahun 2011	21 Desember 2011	Perubahan Kedua Atas Peraturan Bupati Solok Nomor 14 Tahun 2011 Tentang Pedoman Pengelolaan Dana Alokasi Khusus (DAK) Nagari Pola Padat Karya	DPPKA
62.	62 Tahun 2011	28 Desember 2011	Kebijakan Akutansi Pemerintah Daerah Kabupaten Solok	DPPKA
63.	63 Tahun 2011	28 Desember 2011	Perubahan Atas Peraturan Bupati Solok Nomor 47 Tahun 2011 Tentang Penjabaran Perubahan Anggaran Pendapatan dan Belanja Daerah Kabupaten Solok Tahun 2011	DPPKA
64.	64 Tahun 2011	30 Desember 2011	Penjabaran Anggaran Pendapatan dan Belanja Daerah Kabupaten Solok Tahun 2012	DPPKA
65.	65 Tahun 2011	30 Desember 2011	Indikator Kinerja Utama Pemerintah Daerah Kabupaten Solok Tahun 2011-2015	Bagian Organisasi & RB
66.	66 Tahun 2011	30 Desember 2011	Perubahan Atas Peraturan Bupati Solok Nomor 13 Tahun 2011 Tentang Sistem Prosedur Penyusunan dan Pelaksanaan Anggaran Pendapatan dan Belanja Nagari	DPPKA

Sumber : Sekretariat Daerah Kabupaten Solok

Source : Sekretariat of Solok Regency

**Tabel 2.4.10 Daftar Peraturan Daerah (PerDa) Kab. Solok yang Ditetapkan Selama Tahun 2011**

*List of Local Government Regulation of Solok Regency in 2011*

No.	Nomor Perda	Tanggal Ditetapkan	Tentang	Instansi
(1)	(2)	(3)	(4)	(5)
1.	1 Tahun 2011	13 Januari 2011	Anggaran Pendapatan dan Belanja Daerah Kabupaten Solok Tahun 2011	DPPKA
2.	2 Tahun 2011	15 April 2011	Penyelenggaraan Administrasi Kependudukan	Dinas Kependudukan dan Pencatatan Sipil
3.	3 Tahun 2011	25 Mei 2011	Bea Perolehan Hak Atas Tanah dan Bangunan	DPPKA
4.	4 tahun 2011	15 September 2011	Investasi Pemerintah Daerah	DPPKA
5.	5 Tahun 2011	15 September 2011	Pertanggungjawaban Pelaksanaan Anggaran Pendapatan dan Belanja Daerah Kabupaten Solok Tahun 2010	DPPKA
6.	6 Tahun 2011	1 Oktober 2011	Perubahan Anggaran Pendapatan dan Belanja Daerah Kabupaten Solok Tahun 2011	DPPKA
7.	7 Tahun 2011	15 November 2011	Pajak Daerah	DPPKA
8.	8 Tahun 2011	30 Desember 2011	Retribusi Jasa Umum	DPPKA
9.	9 Tahun 2011	30 Desember 2011	Retribusi Jasa Usaha	DPPKA
10.	10 Tahun 2011	30 Desember 2011	Retribusi Perizinan Tertentu	DPPKA
11.	11 Tahun 2011	30 Desember 2011	Anggaran Pendapatan dan Belanja Daerah Kabupaten Solok Tahun 2012	DPPKA

Sumber : Sekretariat Daerah Kabupaten Solok  
Source : Sekretariat of Solok Regency

**Tabel 2.5.1 Banyaknya Nagari, Jorong dan Desa Lama per Kecamatan**  
*Table Number of Nagari, Jorong and Poor Village by Sub District*  
 2011

Kecamatan / Sub District	Ibukota / Capital of Sub District	Banyak / Number		
		Nagari/ Nagari	Jorong / Jorong	Desa Lama / Poor Village
(1)	(2)	(3)	(4)	(5)
1. Pantai Cermin	Surian	2	28	12
2. Lembah Gumanti	Alahan Panjang	4	34	19
3. Hiliran Gumanti	Talang Babungo	3	20	7
4. Payung Sekaki	Sirukam	3	11	6
5. Tigo Lurah	Batu Bajanjang	5	22	9
6. Lembang Jaya	Bukit Sileh	6	43	11
7. Danau Kembar	Simpang Tj.Nan IV	2	18	8
8. Gunung Talang	Talang	8	40	27
9. Bukit Sundi	Muara Panas	5	17	10
10. IX Koto Sungai Lasi	Sungai Lasi	9	28	11
11. Kubung	Koto Baru	8	35	21
12. X Koto Diatas	Sulit Air	9	46	21
13. X Koto Singkarak	Singkarak	8	50	16
14. Junjung Sirih	Paninggahan	2	11	8
Jumlah / Total		74	403	186

Sumber : Sekretariat Daerah Kab.Solok  
 Source : Sekretariat of Solok Regency

**Tabel**  
*Table*

**2.5.2 Daftar Nama Nagari dan Jorong Per Kecamatan**  
*List of Nagaries and Jorong By Sub District*

Kecamatan / Subdistrict	N a g a r i	Nama Jorong	
(1)	(2)	(3)	
01 Pantai Cermin	1. S u r i a n	1 Jalan Balantai 2 Suliti 3 Gaduang 4 Kulemban 5 Lubuk Rasam 6 Dalam Koto 7 Belakang Pasa	8 Ladang Padi 9 Pasa Surian 10 Koto Tinggi 11 Tambang 12 Kayu Manang 13 Ulu Sg Indaruang Surian 14 Tampak
	2. L o l o	1 Banto Mudiak 2 Banto Hilie 3 Ulu Lolo 4 Pintu Rimbo 5 Pasa Lolo 6 Lb Batu Kuning 7 Muaro Pisau Hilang	8 Pisau Hilang 9 Ulu Pisau Hilang 10 Aie Daliek 11 Aie Janiah 12 Sungai Indaruang 13 Muaro Sei Indaruang 14 Ulu Sei Indaruang
02 Lembah Gumanti	1. Alahan Panjang	1 Alahan Panjang 2 Galagah 3 Taratak Tengah 4 Taratak Galundi 5 Usak	6 Pangalian Kayu 7 Taluak Dalam 8 Batu Putih 9 Batang Hari 10 Padang Laweh
	2. Sungai Nanam	1 Pasar 2 Koto 3 Lipek Pageh 4 Sapan Munggu Tigo 5 Taratak Tengah 6 Limau Purut 7 Lekok Batu Gadang	8 Rimbo Data 9 Sariak Bayang 10 Parak Tabu 11 Air Sanam 12 Taratak Pauh 13 Pakan Sabtu

*Bersambung / To be Continued....*

**Tabel**  
*Table*

**2.5.2**

**Lanjutan**  
*Continued Table*

Kecamatan / Subdistrict	N a g a r i	Nama Jorong	
(1)	(2)	(3)	
02 Lembah Gumanti	3. Salimpat	1 Taratak baru 2 Salimpat	3 Tanjung Balik 4 Lipek Pageh
	4. Aie Dingin	1 Koto 2 Pato 3 Aie Sonsang 4 Aie Abu	5 Cubadak 6 Kayu Aro 7 Koto Baru
03 Hiliran Gumanti	1. Talang Babungo	1 Talang Barat 2 Talang Timur 3 Bulakan 4 Taratak Jarang	5 Silanjai 6 Taratak Dama 7 Tabek
	2. Sariak Alhn 3	1 Sariak Ateh 2 Sariak Bawah 3 Talaok 4 Sungai Pangalek	5 Sianggai-anggai 6 Taratak Teleng 7 Pinti Kayu 8 Lurah Gadang
	3. Sungai Abu	1 Lubuk Muaro 2 Sungai Kaluang 3 Sungai Batarak	4 Balai Garabak 5 Panasahan
04 Payung Sekaki	1. Sirukam	1 Kubang Nan Duo 2 Lubuak Pulai	3 Koto Tingga 4 Gantiang
	2. Supayang	1 Kubang nan Raok 2 Rumah gadang	3 Rumah Gadang 4 Koto Kubang

*Bersambung / To be Continued....*



**Tabel**  
*Table*

**2.5.2 Lanjutan**  
*Continued Table*

Kecamatan / Subdistrict		Nama Jorong	
(1)	(2)	(3)	
04 Payung Sekaki	3. Aie Luo	1 Rumah Panjang 2 Tanah Sirah	3 Kipek
05 Tigo Lurah	1. Rangkiang Luluih	1 Tapak Kudo 2 Bancah Laweh 3 Buah Dama	4 Sungai Abang 5 Sapan 6 Kapujan
	2. Batu Bajanjang	1 Kampuang Tengah 2 Pangka Pulai 3 Muaro Sabi Air	4 Panarik 5 Batu Gantuang 6 Koto Tuo
	3. Tjg Balik Sumiso	1 Tanjung Barisi 2 Tanjung Balik	3 Sungai Dareh 4 Tigo Jangko
	4. Simanau	1 Tangah koto 2 Taratak	3 Sungai Raek
	5. Garabak Data	1 Garabak 2 Data	3 Lubuak Tareh
06 Lembang Jaya	1. Selayo Tanang	1 Simpang 2 Data 3 Rumah Panjang 4 Lembang 5 Lakuek	6 Taratak Baru 7 Taratak Paneh 8 Kopi 9 Pasar

*Bersambung / To be continued....*

**Tabel**      **2.5.2**      **Lanjutan**  
**Table**      **Continued Table**

Kecamatan / Subdistrict	N a g a r i	Nama Jorong	
(1)	(2)	(3)	
06    Lembang Jaya	2. Koto Anau	1 Kurai	7 Panta
		2 Lembang	8 Tabek Lacu
		3 Balai Tinggi	9 Kandang Jambu
		4 Pasar	10 Kayu Kalek
		5 Timbulun	11 Tanah Sirah
		6 Aie Angek	12 Pkn Kamih Karak Batu
	3. Batu Banyak	1 Gobah	3 Lambah
		2 Jambak	
	4. Limau Lunggo	1 Banda Balai	3 Karatau
		2 Banda Panai	4 Banto
	5. Koto Laweh	1 Taratak Baru	5 Kapalo Koto
		2 Mandahiling	6 Tigo Balai
		3 Rawang Baru	7 Jorong Taluek
		4 Kubang Rabah	
	6. Batu Bajanjang	1 Korong Lambah	5 Gurah
		2 Balai Baruah	6 Simpang Ampek
		3 Limau Puruik	7 Bawah Gunuang
		4 Ateh Mesjid	8 Sapan Tanah
07    Danau Kembar	1. Kamp Batu Dalam	1 Air Tawar Selatan	6 Kamp. Batu Selatan
		2 Air Tawar Utara	7 Kamp. Batu Tengah
		3 Air Rarak Selatan	8 Kamp. Dalam Barat
		4 Air Rarak Utara	9 Kamp. Dalam Timur
		5 Kamp. Batu Utara	10 Kamp. Dalam tengah

*Bersambung / To be continued....*

**Tabel**  
*Table*

**2.5.2 Lanjutan**  
*Continued Table*

Kecamatan / Subdistrict	N a g a r i	Nama jorong	
(1)	(2)	(3)	
07 Danau Kembar	2. Simpang Tj Nan IV	1 Pasar Simpang	5 Taluak Anjalai
		2 Kpl Danau Dibawah	6 Taluak Kinari
		3 Kpl Danau Diateh	7 Lurah Ingu
		4 Aka Gadang	8 Gurun Data
08 Gunung Talang	1. Cupak	1 Sawah Taluak	6 Balai Tangah
		2 Sungai Rotan	7 Aie Angek Sonsang
		3 Pasa Baru	8 Tangah Padang
		4 Panyalai	9 Pasa Usang
		5 Balai Pandan	
	2. Talang	1 Aro	4 Koto Gadang
		2 Tabek Pala	5 Panarian
		3 Koto Gaek	6 Anau Dadok
	3. Sungai Janiah	1 Talago Dadok	3 Pandan Permai
		2 Bungo Tanjung	4 Gurah
	4. Koto Gadang Guguak	1 Balai Dama	5 Pasa Usang
		2 Pasa Baru	6 Talago
		3 Simpang	7 Bukit Gompong
		4 Tabek Panjang	
	5. Koto Gaek Guguak	1 Linjuang Koto Tinggi	
		2 Sukarami	
	6. Jawi Jawi Guguak	1 Balai Oli	3 Pinang Sinawa
		2 Pakan Jumat	4 Tangah Padang

*Bersambung / To be continued....*

**Tabel**  
*Table*

**2.5.2**

**Lanjutan**  
*Continued Table*

Kecamatan / <i>Subdistrict</i>	N a g a r i	Nama Jorong	
(1)	(2)	(3)	
08 Gunung Talang	7. Batang Barus	1 Kayu Aro 2 Lubuk Selasih	3 Kayu Jao
	8. Aie Batumbuk	1 Madang 2 Koto Baruah 3 Lambah	4 Sangkar Puyuah 5
09 Bukit Sundi	1. Muaro Paneh	1 Koto Kaciek 2 Koto Panjang 3 Balai Pinang	4 Sawah Ampang 5 Galagah
	2. Kinari	1 Pamujan 2 Tapi Aie	3 Bungo Harum 4 Sawah Sundi
	3. Parambahan	1 Balai 2 Bawah Mesjid	3 Suduik
	4. Dilam	1 Batu Karak 2 Batu Sangka	
	5. Bukit Tandang	1 Kampuang Sawah Kandih 2 Kampuang Tengah 3 Kampuang Parik	
10 IX Koto Sungai Lasi	1. Pianggu	1 Sungai Lasi 2 Batang Pamo	3 Pianggu 4 Cubadak

*Bersambung / To be continued....*

**Tabel**  
*Table*

**2.5.2**

**Lanjutan**  
*Continued Table*

Kecamatan / <i>Subdistrict</i>		N a g a r i		Nama Jorong	
(1)		(2)		(3)	
10	IX Koto Sungai Lasi	2. Taruang- Taruang	1 Sawah Jantan	3 Pangkua kaciak	
			2 Balai Okak	4 Sawah Baruah	
		3. Siaro Aro	1 Taratak	2 Baringin Sakti	
		4. Indudur	1 Kubang	2 Lembang	
		5. Guguak Sarai	1 Guguak Padusi	3 Guguak Jago	
			2 Guguak Anau	4 Guguak Pila	
		6. Sungai Durian	1 Balai Gadang	3 Sikumbang	
			2 Batu Kudo		
		7. Bukik Bais	1 Tabisu	3 Sigando	
			2 Kampuang Tengah		
11	Kubung	8. Koto Laweh	1 Rungguang	2 Jariang	
		9. Sungai Jambur	1 Ggk Manyambah	3 Kampuang Ateh	
			2 Limau Kapeh	4 Sungai Durian	
		1. Gaung	1 Gando	3 Galanggang	
			2 Bansa		
		2. Panyakalan	1 Hilie Banda	3 Pakan Sabtu	
			2 Halaban	4 Mudiek Aie	
		3. Saok Laweh	1 Kapalo Koto	3 Jambatan Bulakan	
			2 Tengah Koto	4 Bungo Tanjuang	

*Bersambung / To be continued....*

**Tabel**  
*Table*

**2.5.2**

**Lanjutan**  
*Continued Table*

Kecamatan / Subdistrict		N a g a r i		Nama Jorong		
(1)		(2)		(3)		
11	Kubung	4. Tjng Bingkung	1 koto Tuo	3 Pasa Jumat		
			2 Lakuak	4 Sambuang		
		5. Gantuang Ciri	1 Kampung Baru	4 Kamp. Baringin		
			2 Kampung Markio	5 Kamp. Kapalo Koto		
			3 Kamp. Pinang Sinawa			
		6. Koto Hilalang	1 Kapondong	3 Dalam Nagari		
			2 Koto Tingga	4 Muaro Busuak		
		7. Selayo	1 Gelanggang Tengah	3 Lurah Nan Tigo		
			2 Sawah Sduik	4 Batu Palano		
		8. Koto Baru	1 Simpang	5 Subarang		
12	X Koto Diatas	1. Katialo	1 Batu Gadang	3 Aia Janiah		
			2 Lembang Balai Balai			
		2. Tanjung Balik	1 Pasa Mudiak	4 K.B. Batu Lirik		
			2 Pasa Hilia	5 Batu Laweh		
			3 Guguk Nomeh			
		3. Sulit Air	1 Silunngkang	8 Talago Laweh		
			2 Gando	9 Siaru		
			3 koto Gadang	10 Kunik Bonai		
			4 koto Tuo	11 Basung		
			5 Taram	12 Alai		
			6 Batu Galeh	13 Linawan		
			7 Sarikih	14 Rawang		

*Bersambung / To be continued....*

**Tabel**  
*Table*

**2.5.2**

**Lanjutan**  
*Continued Table*

Kecamatan / <i>Subdistrict</i>		N a g a r i		Nama Jorong
(1)		(2)		(3)
12	X Koto Diatas	4. Pasilihan	1 Koto Gadang 2 Sawah Luar	3 Payo Anyir 4 Padang Data
		5. Paninjauan	1 Aie batumbuk 2 Belansih 3 Gantiang Tabek	4 Kayu Aro Pasa 5 Gurun Kabu 6 Batu Laweh
		6. Bukik Kandung	1 Panjalangan 2 Sopan Balai 3 Mudiak	4 Datar 5 Sawah Kasiak
		7. Kuncir	1 Balai balai 2 Binasi	3 Jaruai
		8. Siberambang	1 Karimbang 2 Sibumbun 3 Pabasuk/Pisang Kalek 4 Taratak Tinggi	5 Cubadak 6 Pakorohan 7 Jaruai
		9. Labuh Panjang	1 Padang Tinggi 2 Guguak Tabaru	3 Batu Tunggal
13	X Koto Singkarak	1. Kacang	1 Biteh 2 Balerong 3 Cakung	4 Balai Balai 5 Jambu 6 Tembok
		2. Singkarak	1 Dalimo 2 Tampuak 3 Kaluku 4 Talao	5 Kubang Gajah 6 Lapau Pulau 7 Lembang

*Bersambung / To be continued....*

**Tabel**  
*Table*

**2.5.2**

**Lanjutan**  
*Continued Table*

Kecamatan / Subdistrict	N a g a r i	Nama Jorong	
(1)	(2)	(3)	
13 X Koto Singkarak	3. Tikalak	1 Pasia	3 Batu Api
		2 Tengah	
	4. Sumani	1 Kapuh	7 Sikumbang
		2 Simpang AA	8 Koto
		3 Bandaliko	9 Pinyangek
		4 Sumagek	10 Guci
		5 PBS	11 Koto Baru
		6 Kajang	12 Ranain
	5. Saniang Baka	1 Kapalo Labuah	4 Balai Batingkah
14 Junjung Sirih	6. Koto Sani	2 Balai gadang	5 Balai Panjang
		3 Balai Lalang	6 Aie Angek
	7. Tanjung Alai	1 Kasiak	4 Padang Belimbing
		2 Limo Ninik	5 Ujung Ladang
	8. Aripin		
		1 Balai	4 Data
		2 Kubang	5 Buah Jambu
	1. Muaro Pingai	3 Koto Baru	
		1 Data Bungo	3 Data Tampunik
		2 Pintu Rayo	
	2. Paninggahan	1 Guci II	4 Panyalai
		2 Guci IV	5 Koto
		3 Panyalai	
		1 Gando	4 Gantiang Padang Palak
		2 Subarang	5 Koto Baru Tambak
		3 Parumahan	6 Kampuang Tengah

Sumber : Sekretariat Daerah Kab.Solok

Source : Sekretariat of Solok Regency



**Tabel 2.6.1** Banyaknya Sertifikat PRONA yang Diserahkan menurut Kecamatan  
*Table Number of National Project Certificate Transferred by Sub District*  
 2011

No.	Kecamatan / <i>Sub District</i>	Banyaknya / <i>Number</i>
	(1)	(2)
1.	Pantai Cermin	75
2.	Lembah Gumanti	50
3.	Hiliran Gumanti	-
4.	Payung Sekaki	50
5.	Tigo Lurah	-
6.	Lembang Jaya	-
7.	Danau Kembar	-
8.	Gunung Talang	-
9.	Bukit Sundi	-
10.	IX Koto Sungai Lasi	75
11.	Kubung	-
12.	X Koto Diatas	-
13.	X Koto Singkarak	-
14.	Junjung Sirih	-
Jumlah / <i>Total</i>		250
Sumber :	Badan Pertanahan Nasional Kabupaten Solok	
Source :	<i>National Board of Land Affairs Solok Regency</i>	

**Tabel**  
**Table**

**2.6.2 Banyaknya Sertifikat Rutin yang Diserahkan menurut Bulan**  
*Number of Regional Project Certificate Transferred by Month*  
2011

No.	Kecamatan / <i>Sub District</i>	Banyaknya / <i>Number</i>
	(1)	(2)
1.	Januari / <i>January</i>	-
2.	Februari / <i>February</i>	-
3.	Maret / <i>March</i>	-
4.	April / <i>April</i>	-
5.	Mei / <i>May</i>	-
6.	Juni / <i>June</i>	-
7.	Juli / <i>July</i>	-
8.	Agustus / <i>August</i>	-
9.	September / <i>September</i>	-
10.	Oktober / <i>October</i>	-
11.	Nopember / <i>November</i>	-
12.	Desember / <i>December</i>	472
Jumlah / <i>Total</i>		472
Sumber :	Badan Pertanahan Nasional Kabupaten Solok	
Source :	National Board of Land Affairs Solok Regency	

**Tabel**  
**Table**

**2.6.3 Banyaknya Peralihan Hak, Penghapusan Roya Sertifikat dan Hak Tanggungan oleh BPN Kab.Solok / Number of Right Trausferred, Certifiates, and Copies Multified By National Board of Land Affaves of Solok Regency 2011**

No.	Kecamatan / Sub District	Peralihan Hak/Right Trausfer	Penghapusan Roya/Roya Nullification	Hak Tanggungan
	(1)	(2)		
1.	Januari / January	107	32	42
2.	Februari / February	61	28	59
3.	Maret / March	109	53	37
4.	April / April	137	18	77
5.	Mei / May	65	17	88
6.	Juni / June	51	18	59
7.	Juli / July	72	67	49
8.	Agustus / August	87	22	93
9.	September / September	73	31	51
10.	Oktober / October	96	27	63
11.	Nopember / November	32	19	47
12.	Desember / December	61	21	72
Jumlah / Total		951	353	737

Sumber : Badan Pertanahan Nasional Kabupaten Solok  
Source : National Board of Land Affairs Solok Regency

**Tabel 2.6.4** Jumlah Tanah Negara yang dikuasai oleh Pemerintah Daerah Kab.Solok Menurut Kecamatan dan Status Tanah / *Number of State Land that Authorized by Government of Solok Regency by Subdistrict and Status of Land*

No.	Kecamatan / <i>Sub District</i>	Banyaknya / <i>Number</i>		Jumlah
		Sudah bersertifikan	Belum Bersertifikat	
	(1)	(2)	(3)	(4)
1.	Pantai Cermin	48	29	77
2.	Lembah Gumanti	29	52	81
3.	Hiliran Gumanti	5	22	27
4.	Payung Sekaki	27	14	41
5.	Tigo Lurah	8	23	31
6.	Lembang Jaya	42	47	89
7.	Danau Kembar	22	19	41
8.	Gunung Talang	59	95	154
9.	Bukit Sundi	46	24	70
10.	IX Koto Sungai Lasi	22	24	46
11.	Kubung	86	59	145
12.	X Koto Diatas	39	43	82
13.	X Koto Singkarak	41	52	93
14.	Junjung Sirih	16	21	37
Jumlah / <i>Total</i>		490	524	1 014

Sumber : Sekretariat Daerah Kab.Solok  
Source : *Sekretariat of Solok Regency*

**Tabel**  
*Table*

**2.7.1**

**Pelaksanaan Pemeriksaan Oleh Inspektorat Daerah Kab. Solok**  
*Frequency of Inspection by The Inspectorate of Solok Regency*  
2011

Uraian	Jumlah/Total		Selesai/ Completed		Sisa/Left	
	Reguler/ Regular	Khusus/ Special	Reguler/ Regular	Khusus/ Special	Reguler/ Regular	Khusus/ Special
(1)	(2)	(3)	(4)	(5)	(6)	(7)
<b>I. Pemeriksaan Reguler</b>	<b>139</b>	<b>0</b>	<b>139</b>	<b>0</b>	<b>0</b>	<b>0</b>
1 Pemeriksaan Reguler/ Regular Inspection	139	-	139	-	-	-
<b>II. Pemeriksaan Khusus</b>	<b>0</b>	<b>66</b>	<b>0</b>	<b>76</b>	<b>0</b>	<b>50</b>
1 Kebijakan Pemda	-	50	-	50	-	50
2 Pengaduan Masyarakat Society Complaint	-	9	-	9	-	-
3 Pemeriksaan Khusus Serah Terima Jabatan Special Inspection Transfer of Position	-	1	-	11	-	-
4 Aparatur Apparaties	-	6	-	6	-	-
6 Pemeriksaan Ex-office Ex Office Inpection	-	-	-	-	-	-
8 Pemeriksain Lain	-	-	-	-	-	-
<b>III. Audit Pembukuan dan Perhitungan APBD</b>	<b>0</b>	<b>0</b>	<b>0</b>	<b>0</b>	<b>0</b>	<b>0</b>
<b>Jumlah / Total</b>	<b>2011 2010 2009</b>	<b>139 87 89</b>	<b>66 5 39</b>	<b>139 87 89</b>	<b>76 5 39</b>	<b>0 0 0</b>

Sumber : Inspektorat Daerah Kabupaten Solok  
*Source : Inspectorate of Solok Regency*

**Tabel**  
*Table*

**2.7.2**

**Banyaknya Penyelesaian Pemeriksaan Oleh Inspektorat Daerah Kab. Solok**  
*Frequency of Inspection Implemented by The Inspectorate of Solok Regency*  
2011

Uraian	Pemeriksaan Reguler			Pemeriksaan Khusus			
	Jumlah	Selesai	Sisa	Jumlah	Selesai	Sisa	
(1)	(2)	(3)	(4)	(5)	(6)	(7)	
I. Pemeriksaan Reguler	139	139	0	0	0	0	
1 Pemeriksaan Reguler/ Regular Inspection	139	139	-	-	-	-	
II. Pemeriksaan Khusus	0	0	0	67	67	0	
1 Kebijakan Pemda	-	-	-	50	50	-	
2 Pengaduan Masyarakat Society Complaint	-	-	-	9	9	-	
3 Pemeriksaan Khusus Serah Terima Jabatan Special Inspection Transfer of Position	-	-	-	1	1	-	
4 Aparatur Apparaties	-	-	-	6	6	-	
6 Pemeriksaan Ex-office Ex Office Inpection	-	-	-	-	-	-	
8 Pemeriksain Lain	-	-	-	1	1	-	
III. Audit Pembukuan dan Perhitungan APBD	0	0	0	0	0	0	
Jumlah / Total	2011 2010 2009	139 87 89	139 87 89	0 0 0	67 5 39	67 5 39	0 0 0

Sumber : Inspektorat Daerah Kabupaten Solok

*Source : Inspectorate of Solok Regency*

**Tabel**      **2.8.1**      **Banyaknya Penerangan / Penyuluhan Yang Dilaksanakan di Pemda**  
**Table**      **Kab. Solok Setiap Bulan / Number Of Counselling Executed in Home**  
**Affairs in Solok Regency Each Month**

Bulan / Month	Kegiatan / Activities				
	Penerangan Mobil Unit	Selebaran ( Lembar )	Operasional Internet (Kali)	Varia Daerah (Buah)	
(1)	(2)	(3)	(4)	(5)	
1. Januari / January	-	-	1	3	
2. Februari / February	-	-	3	3	
3. Maret / March	2	400	1	5	
4. April / April	3	-	7	10	
5. Mei / May	3	-	8	13	
6. Juni / June	3	-	5	9	
7. Juli / July	3	-	-	7	
8. Agustus / August	4	-	1	5	
9. September / September	3	-	8	5	
10. Oktober / October	3	-	-	14	
11. Nopember / November	3	-	7	25	
12. Desember / December	3	-	2	23	
Jumlah / Total	2011	30	400	43	122
	2010	71	300	40	63
	2009	66	819	33	186

Sumber : Sekretariat Daerah Kab.Solok  
Source : Sekretariat of Solok Regency

**Tabel**  
*Table*

2.8.2

**Banyaknya Berita Tentang Kabupaten Solok yang Dimuat Surat Kabar Daerah dan Nasional / Number Of News About Regency of Solok Loaded by Local and National Newspaper**

Bulan / Month	Nama Surat Kabar / Newspaper Name			
	Haluan	Singgalang	Padang Express	Posmetro
(1)	(2)	(3)	(4)	(5)
1. Januari / January	51	88	33	54
2. Februari / February	30	68	32	23
3. Maret / March	45	101	34	54
4. April / April	38	81	23	36
5. Mei / May	34	62	15	31
6. Juni / June	12	52	8	5
7. Juli / July	15	77	9	4
8. Agustus / August	26	54	4	2
9. September / September	20	55	3	4
10. Oktober / October	30	67	2	1
11. Nopember / November	37	58	6	3
12. Desember / December	30	54	10	7
<b>Jumlah / Total</b>	2011	368	817	179
	2010	401	902	523
	2009	442	562	293

Sumber : Sekretariat Daerah Kab.Solok

Source : Sekretariat of Solok Regency



**Tabel**  
*Table*

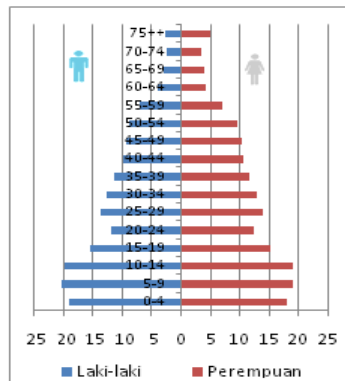
**2.8.3**

**Banyaknya Pengadaan Kendaraan Dinas Baru Dilingkungan Pemerintah Daerah Kab Solok / Number Of New Government Vehicles Provided by Home Affairs of Solok Regency**

Jenis Kendaraan <i>Kind of Mobil</i>	Jumlah Kendaraan <i>Number of Vehicles</i> (Unit)
(1)	(2)
1. Sedan	1
2. Mini Bus	2
3. Bus Roda 6	-
4. Pick Up	-
5. Mobil Kebakaran	1
6. Truck	-
7. Sepeda Motor	-
<b>Jumlah / Total</b>	<b>2011</b>
	<b>2010</b>
	<b>2009</b>
	4
	2
	1

Sumber : Sekretariat Daerah Kab.Solok  
*Source : Sekretariat of Solok Regency*





# PENDUDUK DAN TENAGA KERJA

*Population And Laboar Force*

### **III. PENDUDUK DAN TENAGA KERJA / *POPULATION AND LABOUR FORE***

#### **3.1. Kependudukan**

Penduduk Kabupaten Solok pada Tahun 2011 berjumlah 352.705 jiwa. Komposisinya terdiri dari 171.865 jiwa penduduk laki-laki dan 178.840 jiwa penduduk perempuan, dengan rasio jenis kelamin 97.22. Angka ini berarti setiap 100 penduduk perempuan di Kabupaten Solok terdapat 97 penduduk laki-laki atau dengan kata lain jumlah penduduk perempuan lebih banyak dari pada laki-laki.

Bila diperhatikan kepadatan penduduk, terjadi peningkatan kepadatan dari 93.24 jiwa perkilometer persegi pada tahun 2010 menjadi 94.36 jiwa perkilometer persegi pada tahun 2011. Peningkatan kepadatan penduduk merupakan dampak langsung dari meningkatnya jumlah penduduk dibandingkan tahun sebelumnya.

Berdasarkan perkembangan penduduk masing-masing kecamatan terlihat Kecamatan Kubung tetap merupakan kecamatan yang terbesar jumlah penduduknya yaitu 56.307 jiwa atau lebih besar dari jumlah penduduk Kota Solok, kemudian diikuti oleh Kecamatan Lembah Gumanti di posisi kedua dengan jumlah penduduk 54.464 jiwa dan Kecamatan Gunung Talang pada posisi ketiga dengan jumlah penduduk 47.399 jiwa. Sedangkan kecamatan yang terendah jumlah penduduknya adalah Kecamatan Payung Sekaki sebanyak 8.093 jiwa. Hal tersebut tidak berlaku untuk kepadatan penduduk dimana Kecamatan Kubung merupakan kecamatan terpadat, diikuti oleh Kecamatan Lembang Jaya, sedangkan Kecamatan Tigo Lurah merupakan kecamatan terjarang jumlah penduduknya.

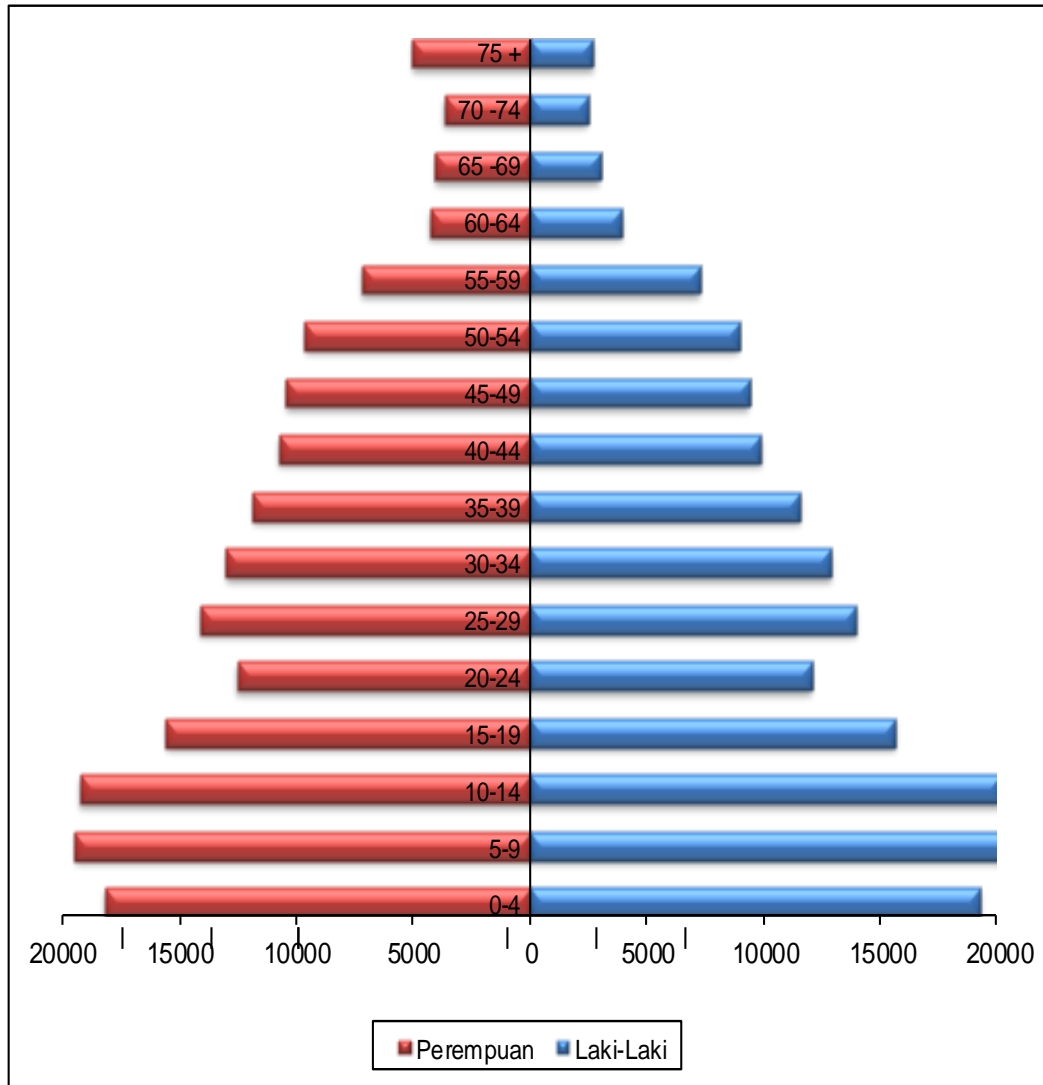
Pada tahun 2011 penduduk Kabupaten Solok berusia 7-12 tahun sebanyak 13.50 persen, berusia 13-15 tahun sebanyak 6,42 persen dan berusia 16-18 tahun sebanyak 5.48 persen.

Dilihat dari komposisi penduduk menurut kelompok umum ternyata penduduk berusia 5–9 tahun memiliki jumlah terbesar yaitu 11.36 persen dan diikuti oleh kelompok umur 10–14 tahun 11.17 persen, serta kelompok umur 0–4 tahun sebesar 10.63 persen. Sedangkan jumlah penduduk tersedikit ada pada kelompok umur 70–74 tahun hanya sebesar 1.73 persen. Komposisi kelompok umur lainnya relatif lebih kecil dan masing-masing tidak melebihi angka 10 persen.

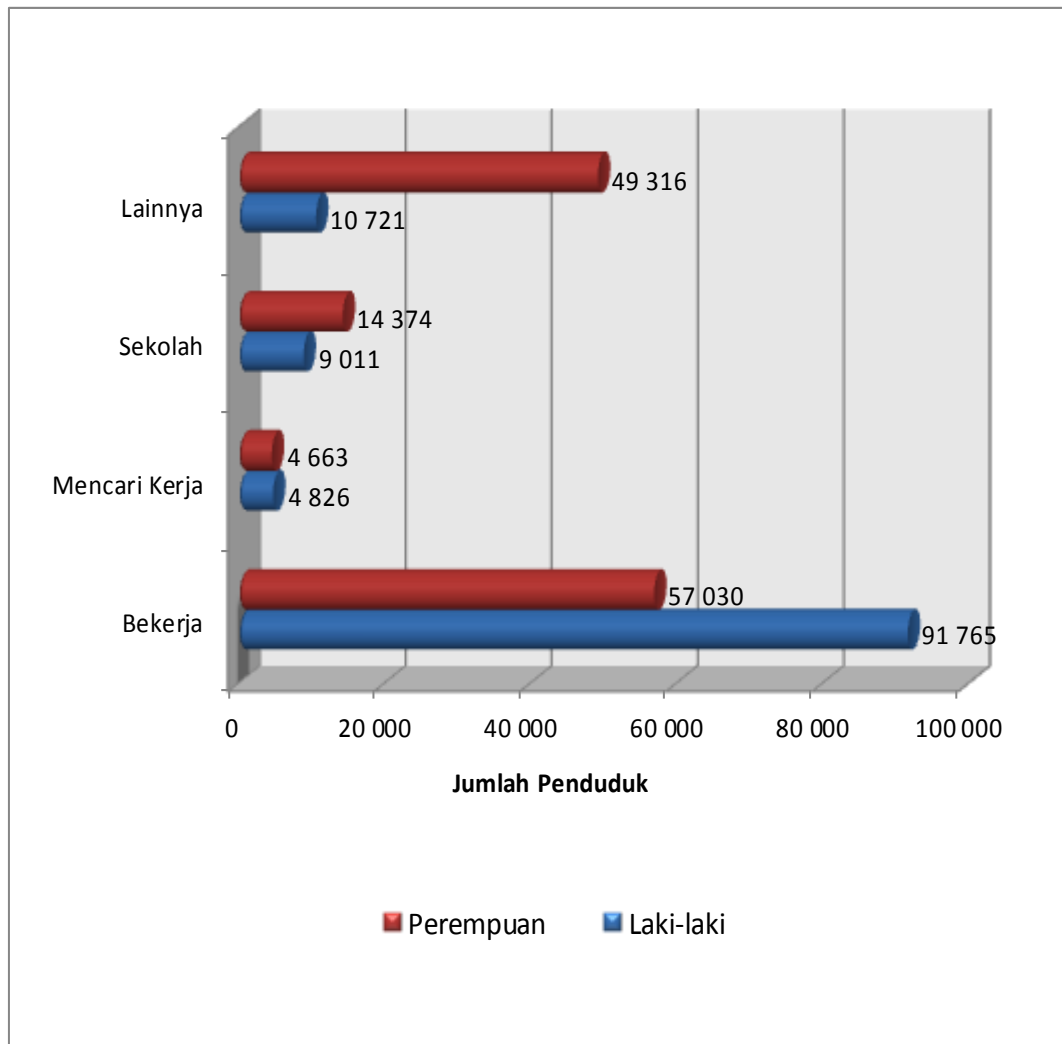
### **3.2. Angkatan Kerja**

Pada tahun 2011 tercatat sebanyak 409 orang yang terdaftar sebagai pencari kerja pada Dinas Sosial dan Tenaga Kerja Kabupaten Solok. Dari jumlah yang terdaftar tersebut sebagian besar diantaranya adalah wanita yaitu sebanyak 62.84 persen. Sedangkan kalau dikelompokkan menurut tingkat pendidikan yang ditamatkan jumlah terbesar ada di kelompok dengan pendidikan sudah banyak yang S1 (Sarjana).

**Gambar 3.1/Picture 3.1**  
Piramida Penduduk Menurut Kelompok Umur  
*Piramid of Populationof by Age Group*  
2011



**Gambar 3.2 /Picture 3.2**  
Persentase Penduduk Berumur 15 Tahun Keatas Menurut Jenis Kegiatan  
*Population of 15 Years And Over by Type of Activity*  
2011



**Tabel**      **3.1.1**      **Luas Daerah, Banyaknya Nagari, Jumlah Penduduk dan Kepadatan Pendud**  
**Table**                      **Per Kecamatan**  
*Area, Number of Nagari, Number of Population and Density by Sub Distric*  
2011

Kecamatan / Sub District	Luas Daerah Area (Km <sup>2</sup> )	Penduduk/ Population	Kepadatan/ Density
(1)	(2)	(3)	(4)
1. Pantai Cermin	366.00	20 472	55.93
2. Lembah Gumanti	439.00	54 464	124.06
3. Hiliran Gumanti	284.00	16 280	57.32
4. Payung Sekaki	392.00	8 093	20.65
5. Tigo Lurah	575.00	9 709	16.89
6. Lembang Jaya	94.00	26 038	277.00
7. Danau Kembar	76.00	19 081	251.07
8. Gunung Talang	385.00	47 399	123.11
9. Bukit Sundi	109.00	23 035	211.33
10. X Koto Sungai Lasi	171.00	9 689	56.66
11. Kubung	192.00	56 307	293.27
12. IX Koto Diatas	257.00	18 264	71.07
13. IX Koto Singkarak	251.13	31 816	126.69
14. Junjung Sirih	146.87	12 058	82.10
Jumlah/Total	2011	3 738.00	352 705
	2010	3 738.00	348 566
	2009	3 738.00	346 212

Sumber :                      BPS Kabupaten Solok  
Source :                      BPS-Statistics of Solok Regency



**Tabel 3.1.2 Banyaknya Penduduk Menurut Jenis Kelamin dan Rasio Jenis Kelamin**  
*Table Number of Population by Gender and Sex Ratio*  
 2011

Kecamatan / Sub District		Laki-Laki Male	Perempuan Female	Jumlah Total	Rasio Jenis Kelamin Sex Ratio
(1)		(2)	(3)	(4)	(5)
1. Pantai Cermin		10 038	10 434	20 472	96
2. Lembah Gumanti		27 319	27 145	54 464	101
3. Hiliran Gumanti		8 176	8 104	16 280	101
4. Payung Sekaki		4 060	4 033	8 093	101
5. Tigo Lurah		4 755	4 954	9 709	96
6. Lembang Jaya		12 905	13 133	26 038	98
7. Danau Kembar		9 511	9 570	19 081	99
8. Gunung Talang		23 490	23 909	47 399	98
9. Bukit Sundi		11 097	11 938	23 035	93
10. X Koto Sungai Lasi		4 837	4 852	9 689	100
11. Kubung		27 814	28 493	56 307	98
12. IX Koto Diatas		8 709	9 555	18 264	91
13. IX Koto Singkarak		15 430	16 386	31 816	94
14. Junjung Sirih		5 724	6 334	12 058	90
Jumlah/Total	2011	173 865	178 840	352 705	97
	2010	171 845	176 721	348 566	97
	2009	170 835	175 377	346 212	97

Sumber : BPS Kabupaten Solok  
 Source : BPS-Statistics of Solok Regency

**Tabel 3.2.1 Banyaknya Penduduk Menurut Jenis Kelamin dan Kelompok Umur**  
**Table Number of Population by Sex and Age Group**  
 2011

Kelompok Umur / Age Group	Laki-laki Male	Perempuan Female	Jumlah Total
(1)	(2)	(3)	(4)
0 - 4	19 308	18 189	37 497
5 - 9	20 604	19 479	40 083
10 - 14	20 156	19 255	39 411
15 - 19	15 658	15 554	31 212
20 - 24	12 042	12 510	24 552
25 - 29	13 952	14 119	28 071
30 - 34	12 903	13 001	25 904
35 - 39	11 579	11 848	23 427
40 - 44	9 890	10 716	20 606
45 - 49	9 388	10 426	19 814
50 - 54	8 938	9 636	18 574
55 - 59	7 256	7 195	14 451
60 - 64	3 964	4 266	8 230
65 - 69	3 012	4 031	7 043
70 - 74	2 496	3 620	6 116
75 +	2 719	4 995	7 714
Jumlah / Total	2011	173 865	178 840
	2010	171 845	176 721
	2009	170 835	175 377

Sumber : BPS Kabupaten Solok  
 Source : BPS-Statistic of Solok Regency

**Tabel**      **3.2.2**      **Banyaknya Penduduk Menurut Kelompok Usia Sekolah dan Kecamatan**  
**Table**      *Number of Population by Group of School Age and Sub District*  
2011

Kecamatan / <i>Sub District</i>	Kelompok Usia Sekolah/ <i>Group of School Age</i>				Laki-laki / <i>Male</i>
	4 - 6	7 -12	13 -15	16 -18	Jumlah / <i>Total</i>
	(1)	(2)	(3)	(4)	(5)
1. Pantai Cermin	710	1 443	686	521	3 360
2. Lembah Gumanti	2 053	3 841	1 702	1 559	9 155
3. Hiliran Gumanti	578	1 269	534	459	2 840
4. Payung Sekaki	260	568	234	190	1 252
5. Tigo Lurah	433	729	270	188	1 620
6. Lembang Jaya	946	1 988	882	711	4 527
7. Danau Kembar	667	1 360	641	490	3 158
8. Gunung Talang	1 548	3 127	1 550	1 263	7 488
9. Bukit Sundi	738	1 514	725	624	3 601
10. X Koto Sungai Lasi	330	675	270	255	1 530
11. Kubung	1 887	3 860	1 940	1 572	9 259
12. IX Koto Diatas	571	1 233	645	496	2 945
13. IX Koto Singkarak	967	2 114	1 195	860	5 136
14. Junjung Sirih	407	1 010	506	311	2 234
Jumlah/ <i>Total</i>	2011	12 095	24 731	11 780	58 105
	2010	12 024	24 561	11 525	57 253

*Bersambung / To be Continued....*

**Tabel**      **3.2.2 Lanjutan**  
*Table*      *Continued Table*

Kecamatan / <i>Sub District</i>	Perempuan / <i>Female</i>				
	Kelompok Usia Sekolah/ <i>Group of School Age</i>				Jumlah / <i>Total</i>
	4 - 6	7 -12	13 -15	16 -18	
(1)	(2)	(2)	(3)	(4)	(5)
1. Pantai Cermin	618	1 489	663	540	3 310
2. Lembah Gumanti	1 729	3 689	1 620	1 544	8 582
3. Hiliran Gumanti	489	1 143	464	447	2 543
4. Payung Sekaki	245	478	240	160	1 123
5. Tigo Lurah	395	647	240	218	1 500
6. Lembang Jaya	831	1 829	824	665	4 149
7. Danau Kembar	628	1 298	576	500	3 002
8. Gunung Talang	1 467	2 799	1 319	1 288	6 873
9. Bukit Sundi	669	1 426	636	688	3 419
10. X Koto Sungai Lasi	266	594	254	237	1 351
11. Kubung	1 667	3 471	1 873	1 725	8 736
12. IX Koto Diatas	527	1 123	581	484	2 715
13. IX Koto Singkarak	887	1 995	1 073	954	4 909
14. Junjung Sirih	418	890	494	389	2 191
Jumlah/ <i>Total</i>	2011	10 836	22 871	10 857	54 403
	2010	11 401	23 011	11 270	55 073

*Bersambung / To be Continued....*

**Tabel**      **3.2.2 Lanjutan**  
**Table**      **Continued Table**

Laki-laki+Perempuan/ <i>Male+Female</i>					
Kecamatan / <i>Sub District</i>	Kelompok Usia Sekolah/ <i>Group of School Age</i>				Jumlah / <i>Total</i>
	4 - 6	7 -12	13 -15	16 -18	
(1)	(2)	(2)	(3)	(4)	(5)
1. Pantai Cermin	1 328	2 932	1 349	1 061	6 670
2. Lembah Gumanti	3 782	7 530	3 322	3 103	17 737
3. Hiliran Gumanti	1 067	2 412	998	906	5 383
4. Payung Sekaki	505	1 046	474	350	2 375
5. Tigo Lurah	828	1 376	510	406	3 120
6. Lembang Jaya	1 777	3 817	1 706	1 376	8 676
7. Danau Kembar	1 295	2 658	1 217	990	6 160
8. Gunung Talang	3 015	5 926	2 869	2 551	14 361
9. Bukit Sundi	1 407	2 940	1 361	1 312	7 020
10. X Koto Sungai Lasi	596	1 269	524	492	2 881
11. Kubung	3 554	7 331	3 813	3 297	17 995
12. IX Koto Diatas	1 098	2 356	1 226	980	5 660
13. IX Koto Singkarak	1 854	4 109	2 268	1 814	10 045
14. Junjung Sirih	825	1 900	1 000	700	4 425
Jumlah/ <i>Total</i>	2011	22 931	47 602	22 637	112 508
	2010	23 425	47 572	22 795	112 326

Sumber : BPS Kabupaten Solok  
Source : *BPS-Statistics of Solok Regency*

**Tabel 3.3.1 Banyaknya Penduduk 15 Tahun Ke Atas Menurut Jenis Kegiatan dan Jenis Kelamin / Number of Population Aged 15 Years by Type of Activity and Sex**  
2011

Jenis Kegiatan / of Activity	Type	Laki-laki Male	Perempuan Female	Jumlah Total
(1)		(2)	(3)	(4)
I Angkatan Kerja/ <i>Economically Active</i>		96 591	61 693	158 284
a. Bekerja/ <i>Working</i>		91 765	57 030	148 795
b. Mencari Pekerjaan/ <i>Looking for Work</i>		4 826	4 663	9 489
II Bukan Angkatan Kerja/ <i>Not Economically Active</i>		19 732	63 690	83 422
a. Sekolah / <i>Attending School</i>		9 011	14 374	23 385
b. Mengurus Rumahtangga/ <i>Housekeeping</i>		1 608	41 501	43 109
c. Lainnya / <i>Others</i>		9 113	7 815	16 928
<b>Jumlah / Total</b>		<b>116 323</b>	<b>125 383</b>	<b>241 706</b>
Persentase Angkatan Kerja Terhadap Jumlah Penduduk / <i>Percentage Economically Active to Total Population</i>		55.56	34.50	44.88
Tingkat Partisipasi Angkatan Kerja / <i>Participation of Economically Active</i>		83.04	49.20	65.49

Sumber : BPS Kabupaten Solok  
Source : BPS-Statistics of Solok Regency

**Tabel 3.3.2 Banyaknya Penduduk 15 Tahun Ke Atas yang Bekerja Menurut Lapangan Usaha dan Jenis Kelamin / Number of Population Aged 15 Years and Over Who Worked by Type of Activity and Sex**  
2011

Lapangan Usaha / <i>Industrial Origin</i>	Laki-laki <i>Male</i>	Perempuan <i>Female</i>	Jumlah <i>Total</i>
(1)	(2)	(3)	(4)
1. Pertanian, Kehutanan, Perburuan dan Perikanan/ <i>Agriculture, Forestry, Hunting and Fishery</i>	47 494	30 973	78 467
2. Industri Pengolahan <i>Manufacturing Industries</i>	3 014	1 776	4 790
3. Perdagangan Besar, Eceran, Rumah Makan dan Hotel/ <i>Wholesale Trade, Retail Trade, Restaurant and Hotels</i>	13 714	12 416	26 130
4. Jasa Kemasyarakatan, Sosial dan Perorangan/ <i>Community, Social and Personal Services</i>	10 807	11 187	21 994
10. Lainnya/Others (Pertambangan dan Penggalian, Listrik, Gas dan Air, Bangunan, Angkutan, Pergudangan, Komunikasi, Keuangan, Asuransi, Usaha Persewaan Bangunan, Tanah dan Jasa Perusahaan/ <i>Mining and Quarrying Electricity, Gas and Water, Construction, Transportation, Storage and Communication, Financing Insurance, Real Estate and Business Services</i> )	16 736	678	17 414
Jumlah / <i>Total</i>	91 765	57 030	148 795

Sumber : BPS Kabupaten Solok  
Source : BPS-Statistics of Solok Regency

**Tabel 3.3.3 Banyaknya Penduduk 15 Tahun Ke Atas Yang Bekerja Menurut Status Pekerjaan Utama dan Jenis Kelamin / Number of Population Aged 15 Years and Overs Who Worked by Main Employment and Sex 2011**

Status Pekerjaan Utama / <i>Main Employment Status</i>	Laki-laki <i>Male</i>	Perempuan <i>Female</i>	Jumlah <i>Total</i>
(1)	(2)	(3)	(4)
1. Berusaha Sendiri / <i>Self Employed</i>	14 833	9 117	23 950
2. Berusaha dengan Buruh Tidak Tetap / <i>Self Employed Assisted Temporary Employee</i>	18 360	8 481	26 841
3. Berusaha dengan Buruh Tetap / <i>Employee</i>	9 294	3 328	12 622
4. Buruh / Karyawan Swasta / <i>Employee</i>	25 075	13 162	38 237
5. Pekerja Bebas Pertanian / Free Agriculture Employee	12 126	8 536	20 662
6. Pekerja Bebas Non Pertanian / <i>Free Otherts Employee</i>	3 718	628	4 346
7. Pekerja Keluarga / <i>Family Warker</i>	8 359	13 778	22 137
Jumlah / <i>Total</i>	91 765	57 030	148 795

Sumber : BPS Kabupaten Solok  
Source : BPS-Statistics of Solok Regency



**Tabel 3.3.4** Banyaknya Penduduk 15 Tahun Ke Atas yang Bekerja Menurut Pendidikan yang Ditamatkan dan Jenis Kelamin / *Number of Population Aged 15 Years and Overs Who Worked by Educational Level and Sex* 2011

Pendidikan Yang Ditamatkan / <i>Educational Level</i>	Laki-laki <i>Male</i>	Perempuan <i>Female</i>	Jumlah <i>Total</i>
(1)	(2)	(3)	(4)
1. Tidak / Belum Pernah Sekolah	1 424	550	1 974
2. Tidak / Belum Tamat SD	21 192	16 836	38 028
3. SD	22 709	10 921	33 630
4. SLTP	20 099	8 311	28 410
5. SLTA	23 053	13 904	36 957
6. Diploma I/II/III	960	3 957	4 917
7. DIV/Sarjana	2 328	2 551	4 879
Jumlah / <i>Total</i>	91 765	57 030	148 795

Sumber : BPS Kabupaten Solok  
Source : *BPS-Statistics of Solok Regency*

**Tabel**      **3.4.1**      **Banyaknya Pencari Kerja Yang Terdaftar Pada Disnakertrans**  
**Table**      **Menurut Jenis Kelamin dan Kecamatan / Number of Registered**  
*Job Seekers by Sex Ratio and Subdistrict*  
2011

Kecamatan / Sub District		Laki-Laki Male	Perempuan Female	Jumlah Total
(1)		(2)	(3)	(4)
1. Pantai Cermin		9	17	26
2. Lembah Gumanti		6	20	26
3. Hiliran Gumanti		8	11	19
4. Payung Sekaki		6	6	12
5. Tigo Lurah		0	1	1
6. Lembang Jaya		5	15	20
7. Danau Kembar		5	4	9
8. Gunung Talang		40	51	91
9. Bukit Sundi		8	31	39
10. X Koto Sungai Lasi		7	5	12
11. Kubung		42	52	94
12. IX Koto Diatas		8	11	19
13. IX Koto Singkarak		7	26	33
14. Junjung Sirih		1	7	8
Jumlah/Total	2011	152	257	409
	2010	53	146	199
	2009	17	37	54

Sumber : Dinas Sosial, Tenaga Kerja dan Transmigrasi Kab.Solok  
Source : Social, Man Power Extention and Transmigration Service of Solok Regency

**Tabel 3.4.2** Banyaknya Pencari Kerja Yang Terdaftar Pada Disnakertrans Menurut Jenis Kelamin dan Kelompok Umur / *Number of Registered Job Seekers by Sex Ratio and Age Group* 2011

	Kelompok Umur / Age Group	Laki-Laki Male	Perempuan Female	Jumlah Total
	(1)	(2)	(3)	(4)
1.	15 - 19	14	28	42
2.	20 - 24	87	153	240
3.	25 - 29	43	67	110
4.	30 - 34	7	7	14
5.	35 - 39	1	1	2
6.	40 - 44	0	0	0
7.	45 +	0	1	1
<hr/>				
Jumlah/Total	2011	152	257	409
	2010	53	146	199
	2009	17	37	54

Sumber : Dinas Sosial, Tenaga Kerja dan Transmigrasi Kab.Solok  
Source : *Social, Man Power Extention and Transmigration Service of Solok Regency*

**Tabel 3.4.3 Banyaknya Pencari Kerja Yang Terdaftar Pada Disnakertrans Menurut Jenis Kelamin dan Pendidikan Yang Ditamatkan**  
*Number of Registered Job Seekers by Sex Ratio and Educational Level*  
 2011

Pendidikan Yang Ditamatkan / <i>Educational Level</i>		Laki-Laki <i>Male</i>	Perempuan <i>Female</i>	Jumlah <i>Total</i>
(1)		(2)	(3)	(4)
1.	Tidak Tamat SD (Buta Huruf)	1	2	3
2.	SD / Elementary School	1	0	1
3.	SLTP / Junior High School	5	5	10
4.	SLTA / Senior high School	100	94	194
5.	D1 dan D2	1	1	2
6.	Sarjana Muda / D3 Bachelor / D3	14	85	99
7.	Sarjana / University	30	70	100
Jumlah/ <i>Total</i>				
	2011	152	257	409
	2010	53	146	199
	2009	17	37	54

Sumber : Dinas Sosial, Tenaga Kerja dan Transmigrasi Kab.Solok  
 Source : *Social, Man Power Extention and Transmigration Service of Solok Regency*

**Tabel**      **3.4.4**      **Banyaknya Pencari Kerja Yang Terdaftar Pada Disnakertrans**  
**Table**                      **Menurut Jenis Kelamin dan Jabatan / Number of Registered**  
    *Job Seekers by Sex Ratio and Job Level*  
    2011

Klasifikasi Jabatan / <i>Job Level</i>		Laki-Laki <i>Male</i>	Perempuan <i>Female</i>	Jumlah <i>Total</i>
(1)		(2)	(3)	(4)
1.	Tenaga Profesional Teknisi dan Tenaga Ybdi	147	249	396
2.	Tenaga Kepemimpinan dan Ketatalaksanaan	0	0	0
3.	Pejabat Pelaksana, Tenaga Tata Usaha & Tanaga Ybdi	2	1	3
4.	Tenaga Usaha Penjualan	0	0	0
5.	Tenaga Usaha Jasa	1	2	3
6.	Tenaga Usaha Pertanian	0	0	0
7.	Tenaga Produksi & Tenaga Ybdi	2	5	7
Jumlah/ <i>Total</i>				
	2011	152	257	409
	2010	53	146	199
	2009	17	37	54

Sumber : Dinas Sosial, Tenaga Kerja dan Transmigrasi Kab.Solok  
 Source : Social, Man Power Extention and Transmigration Service of Solok Regency

**Tabel 3.4.5 Banyaknya Pencari Kerja Yang Dihapuskan Pada Disnakertrans Menurut Jenis Kelamin dan Kecamatan / Number of Reject Job Seekers by Sex Ratio and Subdistrict 2011**

Kecamatan / Sub District		Laki-Laki Male	Perempuan Female	Jumlah Total
(1)		(2)	(3)	(4)
1. Pantai Cermin		3	3	6
2. Lembah Gumanti		1	3	4
3. Hiliran Gumanti		2	3	5
4. Payung Sekaki		0	1	1
5. Tigo Lurah		0	1	1
6. Lembang Jaya		1	3	4
7. Danau Kembar		2	1	3
8. Gunung Talang		14	17	31
9. Bukit Sundi		3	6	9
10. X Koto Sungai Lasi		1	1	2
11. Kubung		12	17	29
12. IX Koto Diatas		2	2	4
13. IX Koto Singkarak		1	8	9
14. Junjung Sirih		0	2	2
Jumlah/Total	2011	42	68	110
	2010	53	146	199
	2009	17	37	54

Sumber : Dinas Sosial, Tenaga Kerja dan Transmigrasi Kab.Solok  
Source : Social, Man Power Extention and Transmigration Service of Solok Regency

**Tabel**  
*Table*

**3.4.6 Banyaknya Pencari Kerja Yang Dihapuskan Pada Disnakertrans Menurut Jenis Kelamin dan Kelompok Umur / Number of Rject Job Seekers by Sex Ratio and Age Group 2011**

	Kelompok Umur / <i>Age Group</i>	Laki-Laki <i>Male</i>	Perempuan <i>Female</i>	Jumlah <i>Total</i>
	(1)	(2)	(3)	(4)
1.	15 -19	0	6	6
2.	20 - 24	31	41	72
3.	25 - 29	7	18	25
4.	30 - 34	4	3	7
5.	35 - 39	0	0	0
6.	40 - 44	0	0	0
7.	45 +	0	0	0
Jumlah/ <i>Total</i>				
	2011	42	68	110
	2010	53	146	199
	2009	17	37	54

Sumber : Dinas Sosial, Tenaga Kerja dan Transmigrasi Kab.Solok  
Source : Social, Man Power Extention and Transmigration Service of Solok Regency

**Tabel**      **3.4.7 Banyaknya Pencari Kerja Yang Dihapuskan Pada Disnakertrans**  
**Table**      **Menurut Jenis Kelamin dan Pendidikan Yang Ditamatkan**  
*Number of Reject Job Seekers by Sex Ratio and Educational Level*  
**2011**

Pendidikan Yang Ditamatkan / <i>Educational Level</i>		Laki-Laki <i>Male</i>	Perempuan <i>Female</i>	Jumlah <i>Total</i>
(1)		(2)	(3)	(4)
1.	Tidak Tamat SD (Buta Huruf)	0	0	0
2.	SD / Elementary School	0	0	0
3.	SLTP / Junior High School	0	4	4
4.	SLTA / Senior high School	30	31	61
5.	D1 dan D2	0	0	0
6.	Sarjana Muda / D3 Bachelor / D3	6	22	28
7.	Sarjana / University	6	11	17
Jumlah/ <i>Total</i>				
	2011	42	68	110
	2010	53	146	199
	2009	17	37	54

Sumber : Dinas Sosial, Tenaga Kerja dan Transmigrasi Kab.Solok  
Source : Social, Man Power Extention and Transmigration Service of Solok Regency



**Tabel**      **3.4.8 Banyaknya Pencari Kerja Yang Dihapuskan Pada Disnakertrans**  
**Table**      **Menurut Jenis Kelamin dan Jabatan / Number of Reject**  
*Job Seekers by Sex Ratio and Job Level*  
2011

Klasifikasi Jabatan / <i>Job Level</i>		Laki-Laki <i>Male</i>	Perempuan <i>Female</i>	Jumlah <i>Total</i>
(1)		(2)	(3)	(4)
1. Tenaga Profesional Teknisi dan Tenaga Ybdi		39	64	103
2. Tenaga Kepemimpinan dan Ketatalaksanaan		0	0	0
3. Pejabat Pelaksana, Tenaga Tata Usaha & Tenaga Ybdi		2	1	3
4. Tenaga Usaha Penjualan		0	0	0
5. Tenaga Usaha Jasa		1	2	3
6. Tenaga Usaha Pertanian		0	0	0
7. Tenaga Produksi & Tenaga Ybdi		0	1	1
<b>Jumlah/Total</b>				
	2011	42	68	110
	2010	53	146	199
	2009	17	37	54

Sumber : Dinas Sosial, Tenaga Kerja dan Transmigrasi Kab.Solok  
Source : Social, Man Power Extention and Transmigration Service of Solok Regency

**Tabel**      **3.4.9**      **Banyaknya Pencari Kerja Yang Telah Ditempatkan Menurut**  
**Table**           **Jenis Kelamin dan Kelompok Umur / Number of Job Seekers**  
                          *That Have Been Placed by Sex Ratio and Age Group*  
                          2011

	Kelompok Umur / <i>Age Group</i>	Laki-Laki <i>Male</i>	Perempuan <i>Female</i>	Jumlah <i>Total</i>
	(1)	(2)	(3)	(4)
1.	15 - 19	0	0	0
2.	20 - 24	0	0	0
3.	25 - 29	55	20	75
4.	30 - 34	0	0	0
5.	35 - 39	0	0	0
6.	40 - 44	0	0	0
7.	45 +	0	0	0
<hr/>				
Jumlah/ <i>Total</i>	2011	55	20	75
	2010	53	146	199
	2009	17	37	54

Sumber : Dinas Sosial, Tenaga Kerja dan Transmigrasi Kab.Solok  
 Source : *Social, Man Power Extention and Transmigration Service of Solok Regency*

**Tabel 3.4.10 Banyaknya Pencari Kerja Yang Telah Ditempatkan Menurut Jenis Kelamin dan Pendidikan Yang Ditamatkan/ Number of Job Seekers That Have Been Placed by Sex Ratio and Educational Level 2011**

Pendidikan Yang Ditamatkan / <i>Educational Level</i>		Laki-Laki <i>Male</i>	Perempuan <i>Female</i>	Jumlah <i>Total</i>
(1)		(2)	(3)	(4)
1.	Tidak Tamat SD (Buta Huruf)	0	0	0
2.	SD / Elementary School	0	0	0
3.	SLTP / Junior High School	0	0	0
4.	SLTA / Senior high School	55	20	75
5.	D1 dan D2	0	0	0
6.	Sarjana Muda / D3 Bachelor / D3	0	0	0
7.	Sarjana / University	0	0	0
Jumlah/ <i>Total</i>				
	2011	55	20	75
	2010	53	146	199
	2009	17	37	54

Sumber : Dinas Sosial, Tenaga Kerja dan Transmigrasi Kab.Solok  
Source : Social, Man Power Extention and Transmigration Service of Solok Regency

**Tabel**      **3.4.11**      **Banyaknya Pencari Kerja Yang Telah Ditempatkan Menurut**  
**Table**                      **Jenis Kelamin dan Jabatan / Number of Job Seekers That Have**  
    *Ben Placed by Sex Ratio and Job Level*  
    2011

Klasifikasi Jabatan / <i>Job Level</i>		Laki-Laki <i>Male</i>	Perempuan <i>Female</i>	Jumlah <i>Total</i>
(1)		(2)	(3)	(4)
1.	Tenaga Profesional Teknisi dan Tenaga Ybdi	0	0	0
2.	Tenaga Kepemimpinan dan Ketatalaksanaan	0	0	0
3.	Pejabat Pelaksana, Tenaga Tata Usaha & Tanaga Ybdi	0	0	0
4.	Tenaga Usaha Penjualan	0	0	0
5.	Tenaga Usaha Jasa	0	0	0
6.	Tenaga Usaha Pertanian	0	0	0
7.	Tenaga Produksi & Tenaga Ybdi	55	20	75
Jumlah/ <i>Total</i>				
	2011	55	20	75
	2010	53	146	199
	2009	17	37	54

Sumber : Dinas Sosial, Tenaga Kerja dan Transmigrasi Kab.Solok  
 Source : Social, Man Power Extention and Transmigration Service of Solok Regency

**Tabel 3.4.12 Banyaknya Pengiriman Tenaga Kerja Indonesia (TKI) per Kecamatan/Number of sent Indonesia Employees by Sub District 2011**

Kecamatan / Sub District		Laki-Laki Male	Perempuan Female	Jumlah Total
(1)		(2)	(3)	(4)
1. Pantai Cermin		-	6	6
2. Lembah Gumanti		-	1	1
3. Hiliran Gumanti		-	0	0
4. Payung Sekaki		-	8	8
5. Tigo Lurah		-	0	0
6. Lembang Jaya		-	1	1
7. Danau Kembar		-	0	0
8. Gunung Talang		-	4	4
9. Bukit Sundi		-	1	1
10. X Koto Sungai Lasi		-	1	1
11. Kubung		-	10	10
12. IX Koto Diatas		-	4	4
13. IX Koto Singkarak		-	2	2
14. Junjung Sirih		-	1	1
Jumlah/Total	2011	0	39	39
	2010	5	95	100
	2009	3	47	50
	2008	1	20	21
	2007	8	37	45

Sumber : Dinas Sosial, Tenaga Kerja dan Transmigrasi Kab.Solok  
Source : Social, Man Power Extention and Transmigration Service of Solok Regency

**Tabel**

**3.5.1 Banyaknya Penerbitan Akta Catatan Sipil Menurut Kecamatan dan Jenis Kelamin /Number of Published Birth Act by Sub District and sex**

**2011**

Kecamatan / Sub District	Laki-Laki Male	Perempuan Female	Jumlah Total
(1)	(2)	(3)	(4)
1. Pantai Cermin	362	394	756
2. Lembah Gumanti	3 195	3 324	6 519
3. Hiliran Gumanti	407	351	758
4. Payung Sekaki	499	487	986
5. Tigo Lurah	354	290	644
6. Lembang Jaya	1 610	1 658	3 268
7. Danau Kembar	1 014	1 051	2 065
8. Gunung Talang	3 127	3 122	6 249
9. Bukit Sundi	1 311	1 370	2 681
10. X Koto Sungai Lasi	1 065	1 046	2 111
11. Kubung	3 944	3 899	7 843
12. IX Koto Diatas	1 313	1 280	2 593
13. IX Koto Singkarak	1 951	2 061	4 012
14. Junjung Sirih	988	993	1 981
Jumlah/Total			
	2011	21 140	21 326
	2010	11 346	11 651
			22 997

Sumber : Dinas Kependudukan dan Pencatatan Sipil Kab.Solok  
Source : *Vital Statistic and Civil Registry Board of Solok Regency*  
Catt: Jumlah yg ditampilkan dengan menggunakan SIAK

**Tabel** 3.5.2 **Jumlah Penduduk Yang Memiliki Kartu Tanda Penduduk (KTP) dan Kartu Keluarga (KK) Menurut Kecamatan / Number of People Who Have Identity Card (KTP) and Family Card (KK) by Sub District 2011**

Kecamatan / Sub District	KTP SIAK / Identity Card	KK / Family Card
(1)	(2)	(3)
1. Pantai Cermin	1 710	795
2. Lembah Gumanti	6 362	4 331
3. Hiliran Gumanti	901	518
4. Payung Sekaki	606	644
5. Tigo Lurah	737	486
6. Lembang Jaya	3 416	2 150
7. Danau Kembar	2 281	1 698
8. Gunung Talang	6 431	4 492
9. Bukit Sundi	2 743	1 996
10. X Koto Sungai Lasi	1 132	937
11. Kubung	7 256	5 645
12. IX Koto Diatas	1 508	1 524
13. IX Koto Singkarak	3 907	2 630
14. Junjung Sirih	1 085	997
Jumlah/Total	2011	40 075
	2010	29 452

Sumber : Dinas Kependudukan dan Pencatatan Sipil Kab.Solok  
Source : Vital Statistic and Civil Registry Board of Solok Regency  
Catt: Jumlah yg ditampilkan dengan menggunakan SIAK







**SOSIAL**  
*Social*

## **IV. S O S I A L / S O C I A L**

### **4.1 Pendidikan**

Peningkatan kualitas pendidikan merupakan salah satu dari tiga pilar pembangunan di Kabupaten Solok. Sektor pendidikan perlu mendapatkan prioritas dalam APBD mengingat hal ini merupakan investasi masa depan dalam meningkatkan kualitas sumber daya manusia menuju persaingan global.

Kebijakan di sektor pendidikan perlu dukungan bersama baik melalui peningkatan sarana dan prasarana di bidang pendidikan, peningkatan kualitas guru maupun peningkatan perhatian orang tua murid di luar sekolah. Dengan cara seperti ini diyakini keberhasilan program wajib belajar tidak hanya sukses dari segi kualitas tetapi juga kuantitas.

Dilihat dari ketersediaan sarana pendidikan, sampai akhir tahun 2011 di Kabupaten Solok terdapat 346 sekolah setingkat SD, 98 sekolah setingkat SLTP dan 39 sekolah setingkat SLTA baik yang berada dibawah naungan Dinas P dan K maupun Departemen Agama. Dari sisi jumlah murid, untuk tingkat SD terdapat 52.301 orang, tingkat SLTP sebanyak 18.265 orang dan tingkat SLTA sebanyak 8.242 orang.

Jumlah siswa yang lulus U.N mengalami kenaikan dibanding tahun sebelumnya. Untuk tingkat SD jumlah lulusan U.N sebanyak 6.488 orang, tingkat SLTP sebanyak 4.170 orang dan SLTA sebanyak 2.485 orang.

## **4.2 Kesehatan**

Peningkatan derajat kesehatan masyarakat menjadi prioritas penting dalam pembangunan di Kabupaten Solok. Hal ini beralasan Karena kualitas SDM sangat ditentukan oleh faktor kesehatan manusianya. Tersedianya tempat pelayanan kesehatan yang mudah dijangkau dengan biaya yang semurah mungkin akan sangat membantu masyarakat untuk membebaskan diri dari berbagai macam gangguan kesehatan.

Bila diamati pada tahun 2011 terjadi kenaikan jumlah dokter umum dan dokter gigi masing-masing 42 orang dan 49 orang. Secara keseluruhan jumlah tenaga kesehatan di Kabupaten Solok tahun 2011 adalah sebanyak 811 orang.

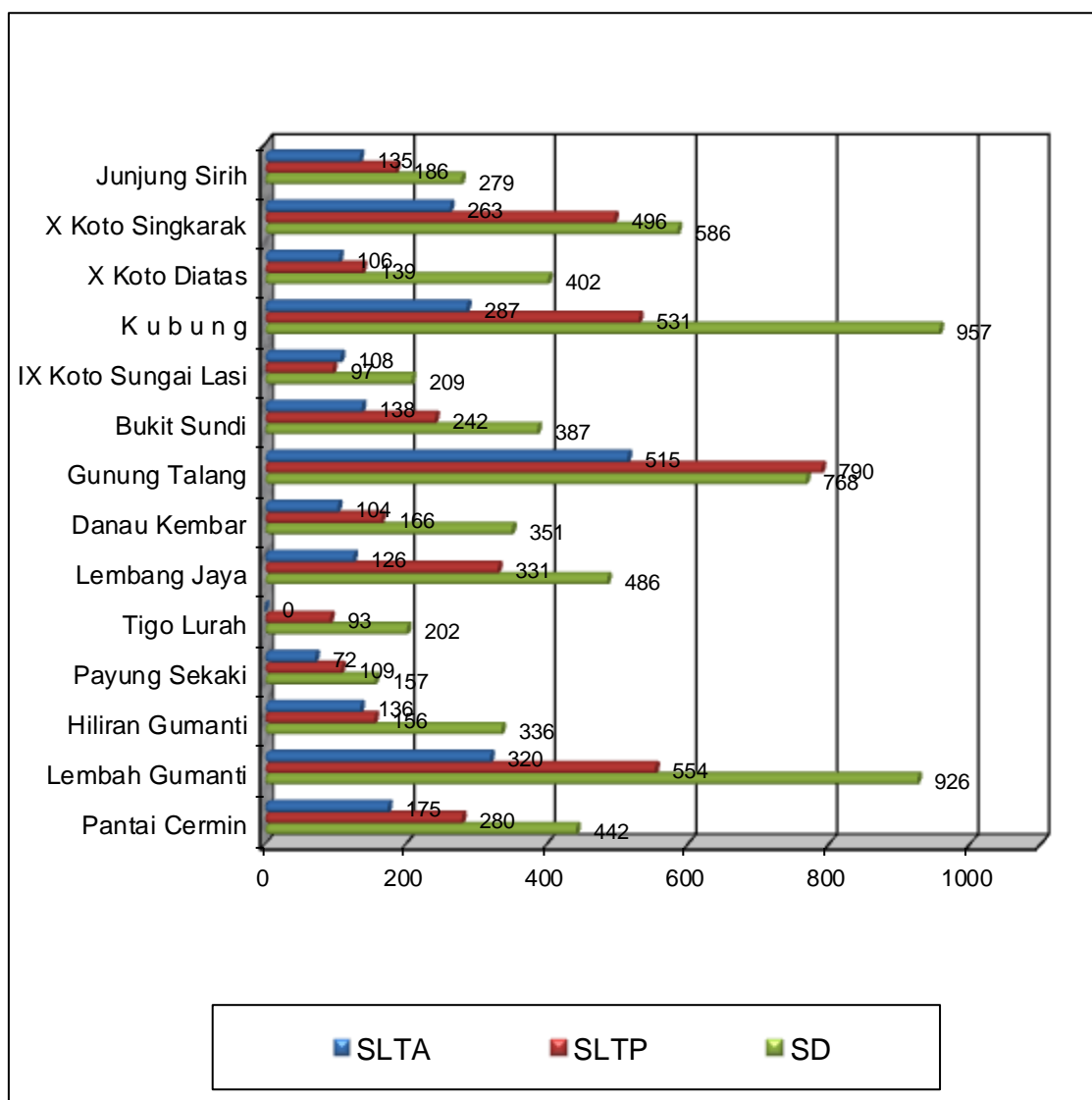
## **4.3 Agama**

Pada tahun 2011 terjadi kenaikan jumlah jemaah haji sebesar 13.66 persen dari 139 orang tahun 2010 menjadi 158 orang tahun 2011. Dari jumlah jemaah haji yang diberangkatkan ke tanah suci ini, sebagian besar wanita (65.82 persen) dan dengan komposisi tingkat pendidikan yang paling banyak SLTA (29.11 persen).

Terjadi penurunan pada jumlah peserta qurban dibanding tahun lalu, sebesar 19.1976 persen. Pada tahun 2011, jumlah peserta qurban 9.018 orang dan 1.119 ekor hewan qurban.

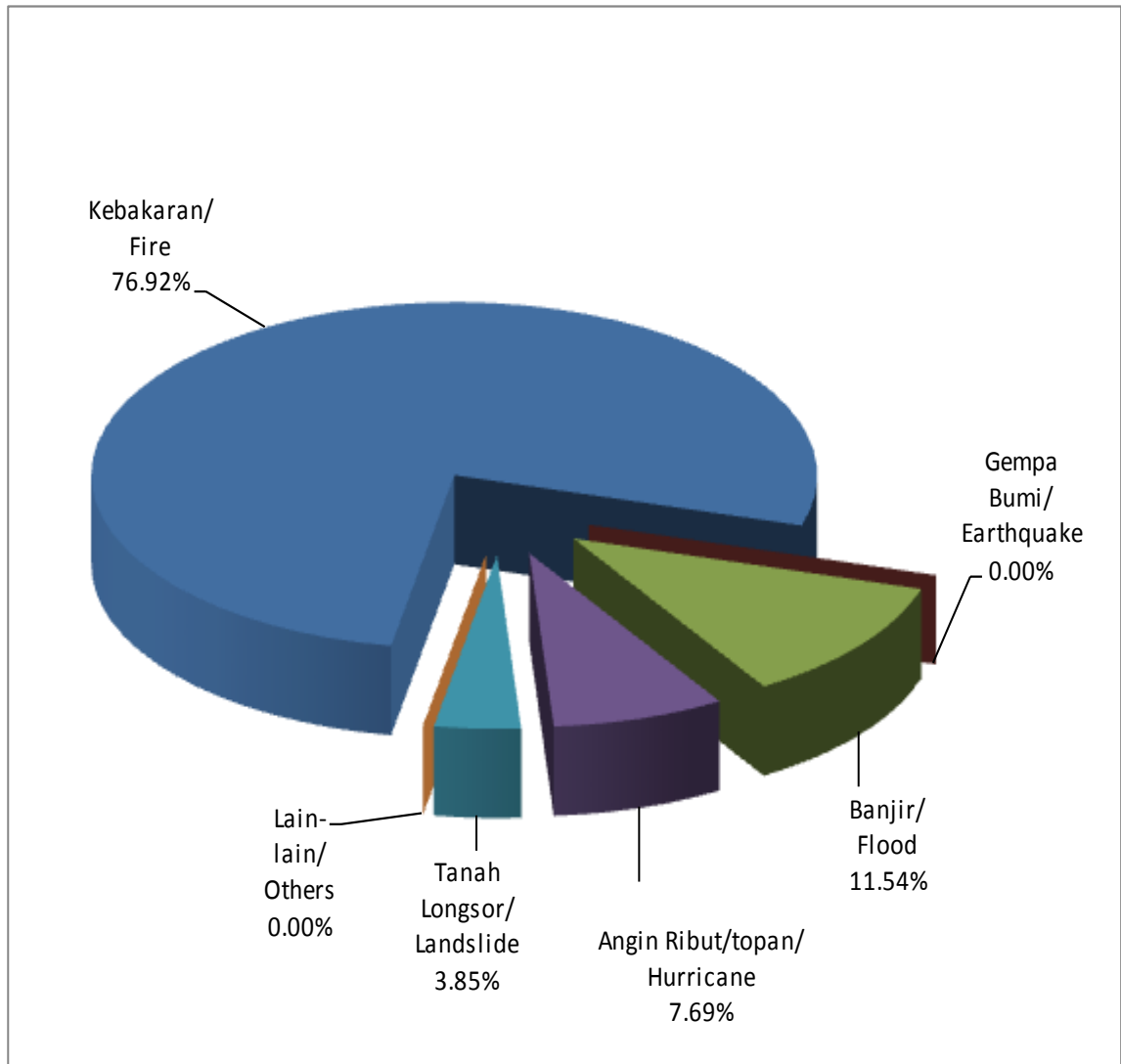
Gambar 4.1/Picture 4.1

Banyaknya Lulusan Ujian Nasional (UN) SD, SLTP, dan SLTA  
*Number of Final Examination Graduates of Elementary Schools, Junior High Schools, Senior High Schools by Subdistrict*  
 2011



**Gambar 4.2/Picture 4.2**

Banyaknya Kejadian Bencana Alam Menurut Kecamatan  
*Number of Natural Disasters by Subdistrict*  
2011



**Tabel 4.1.1 Banyaknya Sekolah yang Berada di Kabupaten Solok Menurut Status dan per Kecamatan / Number of Schools Under the Department of Education and Culture Office by Sub District**  
2011

Kecamatan / Sub District	T.Kanak-kanak / <i>Kindergarten</i>		Sekolah Dasar <i>Elementary School</i>		SLTP/Yunior <i>High School</i>		SLTA/Senior <i>High School</i>		Per.Tinggi <i>University</i>	
	Negeri/ Swasta/		Negeri/ Swasta/		Negeri/ Swasta/		Negeri/ Swasta/		Negeri Swasta	
	<i>Public</i>	<i>Private</i>	<i>Public</i>	<i>Private</i>	<i>Public</i>	<i>Private</i>	<i>Public</i>	<i>Private</i>	<i>Public</i>	<i>Private</i>
(1)	(2)	(3)	(4)	(5)	(6)	(7)	(8)	(9)	(10)	(11)
1. Pantai Cermin	-	6	20	-	4	2	2	1	-	-
2. Lembah Gumanti	-	38	36	1	9	1	3	2	-	-
3. Hiliran Gumanti	-	5	20	1	5	3	3	-	-	-
4. Payung Sekaki	-	3	9	-	3	1	1	-	-	-
5. Tigo Lurah	-	1	12	-	4	-	-	-	-	-
6. Lembang Jaya	-	15	23	-	5	2	2	-	-	-
7. Danau Kembar	-	7	13	1	3	1	1	-	-	-
8. Gunung Talang	-	25	42	1	7	1	4	1	-	-
9. Bukit Sundi	-	13	21	1	4	1	1	1	-	-
10. IX Koto Sungai Lasi	-	2	17	-	3	-	1	-	-	-
11. Kubung	-	25	40	3	9	6	2	2	-	2
12. X Koto Diatas	-	18	32	-	4	3	2	2	-	1
13. X Koto Singkarak	-	18	35	2	8	5	4	2	-	-
14. Junjung Sirih	-	8	14	2	2	2	1	1	-	-
Jumlah / Total	0	184	334	12	70	28	27	12	0	3

Sumber : Dinas Pendidikan, Pemuda dan Olah Raga Kabupaten Solok  
Source : Education, Sport and Youth Extension Service of Solok Regency

**Tabel** 4.1.2 **Banyaknya Taman Kanak-kanak Menurut Departemen yang Membawahinya dan per Kecamatan / Number of Kindergarten by Departements and Sub District**  
2011

Kecamatan / Sub District	Dinas P & K / Educ & Cult Service.		Depag / Dept . of Religious Affairs		Jumlah / Total
	Negeri / Public	Swasta / Private	Negeri / Public	Swasta / Private	
	(1)	(2)	(3)	(4)	
1. Pantai Cermin	-	6	-	-	6
2. Lembah Gumanti	-	34	-	4	38
3. Hiliran Gumanti	-	5	-	-	5
4. Payung Sekaki	-	3	-	-	3
5. Tigo Lurah	-	1	-	-	1
6. Lembang Jaya	-	12	-	3	15
7. Danau Kembar	-	4	-	3	7
8. Gunung Talang	-	22	-	3	25
9. Bukit Sundi	-	12	-	1	13
10. IX Koto Sungai Lasi	-	2	-	-	2
11. Kubung	-	15	-	10	25
12. X Koto Diatas	-	16	-	2	18
13. X Koto Singkarak	-	14	-	4	18
14. Junjung Sirih	-	8	-	-	8
Jumlah / Total	0	154	0	30	184

Sumber : Dinas Pendidikan, Pemuda dan Olah Raga Kabupaten Solok  
Source : Education, Sport and Youth Extension Service of Solok Regency

**Tabel 4.1.3** Banyaknya S D dan M I Menurut Departemen yang Membawahinya dan Kecamatan  
*Number of Elementary Schools and Islamic Elementary Schools by Departements and Sub District*  
 2011

Kecamatan / Sub District	Dinas P & K / Educ & Cult Service.		Depag / Dept . of Religious Affairs		Jumlah / Total
	Negeri / Public	Swasta / Private	Negeri / Public	Swasta / Private	
	(1)	(2)	(3)	(4)	
1. Pantai Cermin	20	-	-	-	20
2. Lembah Gumanti	34	-	2	1	37
3. Hiliran Gumanti	20	-	-	1	21
4. Payung Sekaki	9	-	-	-	9
5. Tigo Lurah	12	-	-	-	12
6. Lembang Jaya	23	-	-	-	23
7. Danau Kembar	13	1	-	-	14
8. Gunung Talang	42	-	-	1	43
9. Bukit Sundi	20	1	1	-	22
10. IX Koto Sungai Lasi	17	-	-	-	17
11. Kubung	39	2	1	1	43
12. X Koto Diatas	32	-	-	-	32
13. X Koto Singkarak	35	1	-	1	37
14. Junjung Sirih	14	1	-	1	16
Jumlah / Total	330	6	4	6	346

Sumber : Dinas Pendidikan, Pemuda dan Olah Raga Kabupaten Solok  
 Source : Education, Sport and Youth Extension Service of Solok Regency



**Tabel 4.1.4** Banyaknya SLTP dan MTS Menurut Departemen yang Membawahinya dan Kecamatan  
*Table Number of Junior High Schools and Islamic Junior High Schools by Departements and Sub District*  
2011

Kecamatan / Sub District	Dinas P & K / <i>Educ &amp; Cult Service.</i>		Depag / Dept . <i>of Religious Affairs</i>		Jumlah / Total
	Negeri / Public	Swasta / Private	Negeri / Public	Swasta / Private	
	(1)	(2)	(3)	(4)	(5)
1. Pantai Cermin	3	-	1	2	6
2. Lembah Gumanti	8	-	1	1	10
3. Hiliran Gumanti	4	-	1	3	8
4. Payung Sekaki	3	-	-	1	4
5. Tigo Lurah	4	-	-	-	4
6. Lembang Jaya	5	-	-	2	7
7. Danau Kembar	3	-	-	1	4
8. Gunung Talang	7	-	-	1	8
9. Bukit Sundi	4	-	-	1	5
10. IX Koto Sungai Lasi	2	-	1	-	3
11. Kubung	8	-	1	6	15
12. X Koto Diatas	3	-	1	3	7
13. X Koto Singkarak	7	1	1	4	13
14. Junjung Sirih	2	-	-	2	4
Jumlah / Total	63	1	7	27	98

Sumber : Dinas Pendidikan, Pemuda dan Olah Raga Kabupaten Solok  
Source : Education, Sport and Youth Extension Service of Solok Regency

**Tabel 4.1.5** Banyaknya SLTA dan MA Menurut Departemen yang Membawahinya dan Kecamatan  
*Table Number of Senior High Schools and Islamic Senior High Schools by Departements and Sub District*  
 2011

Kecamatan / Sub District	Dinas P & K / Educ & Cult Service.		Depag / Dept . of Religious Affairs		Jumlah / Total
	Negeri / Public	Swasta / Private	Negeri / Public	Swasta / Private	
	(1)	(2)	(3)	(4)	(5)
1. Pantai Cermin	2	-	-	1	3
2. Lembah Gumanti	3	2	1	-	6
3. Hiliran Gumanti	3	-	-	-	3
4. Payung Sekaki	1	-	-	-	1
5. Tigo Lurah	1	-	-	-	1
6. Lembang Jaya	2	-	-	-	2
7. Danau Kembar	1	-	-	-	1
8. Gunung Talang	4	-	-	1	5
9. Bukit Sundi	1	-	-	1	2
10. IX Koto Sungai Lasi	1	-	-	-	1
11. Kubung	1	2	1	-	4
12. X Koto Diatas	2	-	-	2	4
13. X Koto Singkarak	3	-	1	2	6
14. Junjung Sirih	1	-	-	1	2
Jumlah / Total	26	4	3	8	41

Sumber : Dinas Pendidikan, Pemuda dan Olah Raga Kabupaten Solok  
 Source : Education, Sport and Youth Extension Service of Solok Regency

**Tabel** 4.1.6 **Banyaknya Sekolah Pendidikan Luar Biasa (SDLB) di Kab. Solok**  
**per Kecamatan / Number of Schools**  
*by Sub District*  
2011

Kecamatan / Sub District	Jumlah Sekolah		Jumlah	Jumlah Siswa		Jumlah Guru	
	Number of Schools		Kelas/	Number of Pupil		Number of Teachers	
	Negeri/ Public	Swasta/ Private	Number of Class	Laki-Laki/ Male	Perempuan/ Female	Laki-Laki/ Male	Perempuan/ Female
(1)	(2)	(3)	(4)	(5)	(6)	(7)	(8)
1. Pantai Cermin	-	-	-	-	-	-	-
2. Lembah Gumanti	-	-	-	-	-	-	-
3. Hiliran Gumanti	-	-	-	-	-	-	-
4. Payung Sekaki	-	-	-	-	-	-	-
5. Tigo Lurah	-	-	-	-	-	-	-
6. Lembang Jaya	-	-	-	-	-	-	-
7. Danau Kembar	-	-	-	-	-	-	-
8. Gunung Talang	-	-	-	-	-	-	-
9. Bukit Sundi	-	1	5	11	11	-	4
10. IX Koto Sungai Lasi	-	-	-	-	-	-	-
11. Kubung	1	1	12	34	27	6	12
12. X Koto Diatas	-	-	-	-	-	-	-
13. X Koto Singkarak	-	-	-	-	-	-	-
14. Junjung Sirih	-	-	-	-	-	-	-
Jumlah / Total	1	2	17	45	38	6	16

Sumber : Dinas Pendidikan, Pemuda dan Olah Raga Kabupaten Solok  
Source : *Education, Sport and Youth Extension Service of Solok Regency*

**Tabel 4.1.7 Banyaknya Pendidikan Anak Usia Dini (PAUD) Formal dan Non Formal, Murid, dan Guru per Kecamatan / Number of Kindergarten, Teacher and Pupil by Formal and Informal and Sub District 2011**

Kecamatan / Sub District (1)	Formal + Informal / Formal + Informal					
	Kelompok Bermain (KB)		Tempat Penitipan Anak		Satuan Paud Sejenis	
	PlayGroup		(TPA)			
	Guru	Murid	Guru	Murid	Guru	Murid
	Teacher	Pupil	Teacher	Pupil	Teacher	Pupil
(2)	(3)	(4)	(5)	(6)	(7)	(8)
1. Pantai Cermin	24	214	-	-	-	-
2. Lembah Gumanti	36	362	-	-	-	-
3. Hiliran Gumanti	38	343	-	-	-	-
4. Payung Sekaki	25	243	-	-	-	-
5. Tigo Lurah	20	258	-	-	-	-
6. Lembang Jaya	39	411	-	-	9	63
7. Danau Kembar	12	85	-	-	-	-
8. Gunung Talang	63	545	4	46	19	93
9. Bukit Sundi	15	133	-	-	37	147
10. IX Koto Sungai Lasi	18	169	-	-	2	12
11. Kubung	67	726	15	105	24	108
12. X Koto Diatas	26	392	-	-	-	-
13. X Koto Singkarak	50	569	-	-	-	-
14. Junjung Sirih	12	91	-	-	-	-
Jumlah / Total	445	4 541	19	151	91	423

Sumber : Dinas Pendidikan, Pemuda dan Olah Raga Kabupaten Solok  
Source : Education, Sport and Youth Extension Service of Solok Regency

**Tabel****4.1.8****Banyaknya Taman Kanak-Kanak, Murid, Guru & Lokal Per Keamatan**

Table

*Number of Kindegarten, Pupil, Teaher and Classes by Sub District*

2011

Negeri + Swasta / Public + Private								
Kecamatan / Sub District	Sekolah/ School	Lokal/ Class	Guru / Teacher *)			Murid / Pupil		
			Laki-	Perem-	Jumlah/	Laki-	Perem-	Jumlah/
			Laki-/	puan/	Total	Laki-/	puan/	Total
			Male	Female		Male	Female	
(1)	(2)	(3)	(4)	(5)	(6)	(7)	(8)	(9)
1. Pantai Cermin	6	10	1	29	30	86	93	179
2. Lembah Gumanti	34	31	2	86	88	453	465	918
3. Hiliran Gumanti	5	9	-	14	14	58	54	112
4. Payung Sekaki	3	3	1	7	8	34	38	72
5. Tigo Lurah	1	1	-	2	2	8	10	18
6. Lembang Jaya	12	18	-	30	30	152	157	309
7. Danau Kembar	4	4	1	22	23	75	76	151
8. Gunung Talang	22	40	-	63	63	365	368	733
9. Bukit Sundi	12	23	1	42	43	175	181	356
10. IX Koto Sungai Lasi	2	2	-	4	4	22	26	48
11. Kubung	15	30	3	73	76	270	282	552
12. X Koto Diatas	16	17	-	37	-	127	120	247
13. X Koto Singkarak	14	28	1	45	46	180	165	345
14. Junjung Sirih	8	8	-	21	21	114	116	230
Jumlah / Total	154	224	10	475	448	2 119	2 151	4 270

Sumber : Dinas Pendidikan, Pemuda dan Olah Raga Kabupaten Solok

Source : Education, Sport and Youth Extension Service of Solok Regency

Catatan : \*) Yang termasuk dalam data guru adalah guru yang berstatus PNS dan bukan PNS

**Tabel** 4.1.9 **Banyaknya Sekolah, Murid, Guru dan Lokal pada Sekolah Dasar per Kecamatan**  
**Table** *Number of School, Pupil, Teacher and Classes at Elementary School by Sub District*  
 2011

Kecamatan / <i>Sub District</i>	Sekolah/ <i>School</i>	Lokal <i>Class</i>	Guru / <i>Teacher</i>			Murid / <i>Pupil</i>		
			Laki-	Perem-	Jumlah/	Laki-	Perem-	Jumlah/
			Laki-/	puan/	Total	Laki-/	puan/	Total
			Male	Female		Male	Female	
(1)	(2)	(3)	(4)	(5)	(6)	(7)	(8)	(9)
1. Pantai Cermin	20	148	56	154	210	1 658	1 603	3 261
2. Lembah Gumanti	34	243	80	350	430	3 907	3 831	7 738
3. Hiliran Gumanti	20	124	66	159	225	1 340	1 175	2 515
4. Payung Sekaki	9	54	36	66	102	637	540	1 177
5. Tigo Lurah	12	78	62	56	118	792	717	1 509
6. Lembang Jaya	23	180	66	204	270	2 298	2 066	4 364
7. Danau Kembar	14	113	59	108	167	1 615	1 502	3 117
8. Gunung Talang	42	312	106	415	521	3 426	3 114	6 540
9. Bukit Sundi	21	141	51	186	237	1 655	1 554	3 209
10. IX Koto Sungai Lasi	17	102	51	129	180	746	644	1 390
11. Kubung	41	338	88	423	511	3 761	3 245	7 006
12. X Koto Diatas	32	205	92	247	339	1 398	1 241	2 639
13. X Koto Singkarak	36	289	83	300	383	2 332	2 164	4 496
14. Junjung Sirih	15	92	30	126	156	1 095	926	2 021
Jumlah / <i>Total</i>	336	2 419	926	2 923	3 849	26 660	24 322	50 982

Sumber : Dinas Pendidikan, Pemuda dan Olah Raga Kabupaten Solok

Source : *Education, Sport and Youth Extension Service of Solok Regency*

Catatan : \*) Yang termasuk dalam data guru adalah guru yang berstatus PNS dan bukan PNS

**Tabel 4.1.10 Banyaknya Sekolah dan Murid pada Sekolah Dasar Negeri per Kecamatan**  
**Table Number of School and Pupil at Publi Elementary School by Sub District**  
**2011**

Kecamatan / Sub District	Sekolah/ School	Murid / Pupil			Negeri/Public
		Laki-	Perem-	Jumlah/ Total	
		Laki-/	puan/		
		Male	Female		
(1)	(2)	(3)	(4)	(5)	
1. Pantai Cermin	20	1 658	1 603	3 261	
2. Lembah Gumanti	34	3 907	3 831	7 738	
3. Hiliran Gumanti	20	1 340	1 175	2 515	
4. Payung Sekaki	9	637	540	1 177	
5. Tigo Lurah	12	792	717	1 509	
6. Lembang Jaya	23	2 298	2 066	4 364	
7. Danau Kembar	13	1 551	1 451	3 002	
8. Gunung Talang	42	3 426	3 114	6 540	
9. Bukit Sundi	20	1 597	1 513	3 110	
10. IX Koto Sungai Lasi	17	746	644	1 390	
11. Kubung	39	3 582	3 072	6 654	
12. X Koto Diatas	32	1 398	1 241	2 639	
13. X Koto Singkarak	35	2 332	2 164	4 496	
14. Junjung Sirih	14	1 067	908	1 975	
Jumlah / Total	330	26 331	24 039	50 370	

Sumber : Dinas Pendidikan, Pemuda dan Olah Raga Kabupaten Solok  
Source : Education, Sport and Youth Extension Service of Solok Regency

**Tabel**      **4.1.11 Banyaknya Sekolah dan Murid pada Sekolah Dasar Swasta per Kecamatan**  
**Table**      *Number of School and Pupil at Private Elementary School by Sub District*  
2011

Kecamatan / <i>Sub District</i>	Sekolah/ <i>School</i>	Swasta/Private		
		Murid / Pupil		Jumlah/ <i>Total</i>
		Laki- Laki-/ <i>Male</i>	Perem- puan/ <i>Female</i>	
		(3)	(4)	
(1)	(2)	(3)	(4)	(5)
1. Pantai Cermin	-	-	-	-
2. Lembah Gumanti	-	-	-	-
3. Hiliran Gumanti	-	-	-	-
4. Payung Sekaki	-	-	-	-
5. Tigo Lurah	-	-	-	-
6. Lembang Jaya	-	-	-	-
7. Danau Kembar	1	64	51	115
8. Gunung Talang	-	-	-	-
9. Bukit Sundi	1	58	41	99
10. IX Koto Sungai Lasi	-	-	-	-
11. Kubung	2	179	173	352
12. X Koto Diatas	-	-	-	-
13. X Koto Singkarak	1	-	-	-
14. Junjung Sirih	1	28	18	46
Jumlah / <i>Total</i>	6	329	283	612

Sumber : Dinas Pendidikan, Pemuda dan Olah Raga Kabupaten Solok  
Source : *Education, Sport and Youth Extension Service of Solok Regency*



**Tabel 4.1.12 Banyaknya Sekolah, Murid, Guru dan Lokal pada SLTP per Kecamatan**  
**Table Number of School, Pupil, Teacher and Classes at Yuniior High School by Sub District**  
**2011**

Kecamatan / Sub District	Sekolah/ School	Lokal Class	Negeri+Swasta/Public+Private					
			Guru / Teacher			Murid / Pupil		
			Laki- Laki-/ Male	Perem- puan/ Female	Jumlah/ Total	Laki- Laki-/ Male	Perem- puan/ Female	Jumlah/ Total
			(4)	(5)	(6)	(7)	(8)	(9)
1. Pantai Cermin	3	28	11	44	55	411	500	911
2. Lembah Gumanti	8	68	29	142	171	827	1 117	1 944
3. Hiliran Gumanti	4	24	16	41	57	307	268	575
4. Payung Sekaki	3	16	15	25	40	173	186	359
5. Tigo Lurah	4	18	14	23	37	131	186	317
6. Lembang Jaya	5	49	19	78	97	500	641	1 141
7. Danau Kembar	3	18	16	32	48	261	271	532
8. Gunung Talang	7	98	46	179	225	1 168	1 299	2 467
9. Bukit Sundi	4	36	24	63	87	355	369	724
10. IX Koto Sungai Lasi	2	16	10	26	36	162	175	337
11. Kubung	8	74	30	132	162	819	884	1 703
12. X Koto Diatas	3	21	13	38	51	213	235	448
13. X Koto Singkarak	8	47	40	137	177	695	745	1 440
14. Junjung Sirih	2	20	12	41	53	290	305	595
Jumlah / Total	64	533	295	1 001	1 296	6 312	7 181	13 493

Sumber : Dinas Pendidikan, Pemuda dan Olah Raga Kabupaten Solok

Source : Education, Sport and Youth Extension Service of Solok Regency

Catatan : \*) Yang termasuk dalam data guru adalah guru yang berstatus PNS dan bukan PNS

**Tabel 4.1.13 Banyaknya Sekolah, Murid, dan Lokal pada SLTP Negeri per Kecamatan**  
**Table Number of School, Pupil and Classes at Publi Yuniior High School by Sub District**  
**2011**

Kecamatan / <i>Sub District</i>	Sekolah/ <i>School</i>	Lokal <i>Class</i>	Negeri/Public		
			Murid / <i>Pupil</i>		Jumlah/ <i>Total</i>
			Laki- Laki-/ <i>Male</i>	Perem- puan/ <i>Female</i>	
			(4)	(5)	
(1)	(2)	(3)	(4)	(5)	(6)
1. Pantai Cermin	3	28	411	500	911
2. Lembah Gumanti	8	68	827	1 117	1 944
3. Hiliran Gumanti	4	24	307	268	575
4. Payung Sekaki	3	16	173	186	359
5. Tigo Lurah	4	18	131	186	317
6. Lembang Jaya	5	49	500	641	1 141
7. Danau Kembar	3	18	261	271	532
8. Gunung Talang	7	98	1 168	1 299	2 467
9. Bukit Sundi	4	36	355	369	724
10. IX Koto Sungai Lasi	2	16	162	175	337
11. Kubung	8	74	819	884	1 703
12. X Koto Diatas	3	21	213	235	448
13. X Koto Singkarak	7	41	656	685	1 341
14. Junjung Sirih	2	20	290	305	595
Jumlah / <i>Total</i>	63	527	6 273	7 121	13 394

Sumber : Dinas Pendidikan, Pemuda dan Olah Raga Kabupaten Solok  
Source : *Education, Sport and Youth Extension Service of Solok Regency*

**Tabel****4.1.14 Banyaknya Sekolah, Murid dan Lokal pada SLTP Swasta per Kecamatan**

*Table* *Number of School, Pupil and Classes at Private Junior High School by Sub District*  
2011

Swasta/Private						
Kecamatan / <i>Sub District</i>	Sekolah/ <i>School</i>	Lokal <i>Class</i>	Murid / <i>Pupil</i>			
			Laki- Laki-/ <i>Male</i>	Perem- puan/ <i>Female</i>	Jumlah/ <i>Total</i>	
			(1)	(2)	(3)	(4)
1. Pantai Cermin	-	-	-	-	-	
2. Lembah Gumanti	-	-	-	-	-	
3. Hiliran Gumanti	-	-	-	-	-	
4. Payung Sekaki	-	-	-	-	-	
5. Tigo Lurah	-	-	-	-	-	
6. Lembang Jaya	-	-	-	-	-	
7. Danau Kembar	-	-	-	-	-	
8. Gunung Talang	-	-	-	-	-	
9. Bukit Sundi	-	-	-	-	-	
10. IX Koto Sungai Lasi	-	-	-	-	-	
11. Kubung	-	-	-	-	-	
12. X Koto Diatas	-	-	-	-	-	
13. X Koto Singkarak	1	6	39	60	99	
14. Junjung Sirih	-	-	-	-	-	
Jumlah / <i>Total</i>	2011	1	6	39	60	99

Sumber : Dinas Pendidikan, Pemuda dan Olah Raga Kabupaten Solok  
Source : Education, Sport and Youth Extension Service of Solok Regency

**Tabel****4.1.15 Banyaknya Sekolah, Murid, Guru dan Lokal pada SLTA per Kecamatan**

*Table* *Number of School, Pupil, Teacher and Classes at Senior High School by Sub District*  
2011

Kecamatan / Sub District	Sekolah/ School	Lokal Class	Guru / Teacher			Murid / Pupil		
			Laki-	Perem-	Jumlah/	Laki-	Perem-	Jumlah/
			Laki-/	puan/	Total	Laki-/	puan/	Total
			Male	Female		Male	Female	
(1)	(2)	(3)	(4)	(5)	(6)	(7)	(8)	(9)
1. Pantai Cermin	1	16	11	26	37	193	323	516
2. Lembah Gumanti	2	27	32	58	90	289	518	807
3. Hiliran Gumanti	2	28	14	26	40	147	170	317
4. Payung Sekaki	1	8	5	17	22	90	121	211
5. Tigo Lurah	1	3	6	9	15	46	33	79
6. Lembang Jaya	2	16	13	36	49	137	265	402
7. Danau Kembar	1	10	9	22	31	97	156	253
8. Gunung Talang	2	33	23	58	81	372	722	1 094
9. Bukit Sundi	1	16	14	30	44	185	316	501
10. IX Koto Sungai Lasi	1	12	8	27	35	136	223	359
11. Kubung	1	21	10	41	51	267	443	710
12. X Koto Diatas	1	8	10	13	23	74	95	169
13. X Koto Singkarak	2	25	23	52	75	281	488	769
14. Junjung Sirih	1	17	7	35	42	176	310	486
Jumlah / Total	19	240	185	450	635	2 490	4 183	6 673

Sumber : Dinas Pendidikan, Pemuda dan Olah Raga Kabupaten Solok

Source : Education, Sport and Youth Extension Service of Solok Regency

Catatan : \*) Yang termasuk dalam data guru adalah guru yang hanya berstatus PNS

**Tabel****4.1.16****Banyaknya Sekolah dan Murid pada SLTA Negeri per Kecamatan****Table***Number of School and Pupil at Publi Senior High School by Sub District*

2011

				Negeri / Public
Kecamatan / <i>Sub District</i>	Sekolah/ <i>School</i>	Murid / <i>Pupil</i>		Jumlah/ <i>Total</i>
		Laki- Laki-/ <i>Male</i>	Perem- puan/ <i>Female</i>	
(1)	(2)	(3)	(4)	(5)
1. Pantai Cermin	1	193	323	516
2. Lembah Gumanti	1	201	396	597
3. Hiliran Gumanti	2	147	170	317
4. Payung Sekaki	1	90	121	211
5. Tigo Lurah	1	46	33	79
6. Lembang Jaya	2	137	265	402
7. Danau Kembar	1	97	156	253
8. Gunung Talang	2	372	722	1 094
9. Bukit Sundi	1	185	316	501
10. IX Koto Sungai Lasi	1	136	223	359
11. Kubung	1	267	443	710
12. X Koto Diatas	1	74	95	169
13. X Koto Singkarak	2	281	488	769
14. Junjung Sirih	1	176	310	486
Jumlah / <i>Total</i>	18	2 402	4 061	6 463

Sumber : Dinas Pendidikan, Pemuda dan Olah Raga Kabupaten Solok

Source : *Education, Sport and Youth Extension Service of Solok Regency*

**Tabel****4.1.17****Banyaknya Sekolah dan Murid pada SLTA Swasta per Kecamatan****Table***Number of School and Pupil at Private Senior High School by Sub District*

2011

				Swasta / Private
Kecamatan / Sub District	Sekolah/ School	Murid / Pupil		Jumlah/ Total
		Laki-	Perem-	
		Laki-/ Male	puan/ Female	
(1)	(2)	(3)	(4)	(5)
1. Pantai Cermin	-	-	-	-
2. Lembah Gumanti	1	88	122	210
3. Hiliran Gumanti	-	-	-	-
4. Payung Sekaki	-	-	-	-
5. Tigo Lurah	-	-	-	-
6. Lembang Jaya	-	-	-	-
7. Danau Kembar	-	-	-	-
8. Gunung Talang	-	-	-	-
9. Bukit Sundi	-	-	-	-
10. IX Koto Sungai Lasi	-	-	-	-
11. Kubung	-	-	-	-
12. X Koto Diatas	-	-	-	-
13. X Koto Singkarak	-	-	-	-
14. Junjung Sirih	-	-	-	-
Jumlah / Total	1	88	122	210

Sumber : Dinas Pendidikan, Pemuda dan Olah Raga Kabupaten Solok

Source : Education, Sport and Youth Extension Service of Solok Regency

**Tabel****4.1.18 Banyaknya Sekolah, Murid, Guru dan Lokal pada SMK per Kecamatan**

*Table* *Number of School, Pupil, Teacher and Classes at Senior High School by Sub District*  
2011

Kecamatan / Sub District	Sekolah/ School	Lokal Class	Guru / Teacher			Murid / Pupil		
			Laki-	Perem-	Jumlah/	Laki-	Perem-	Jumlah/
			Laki-/	puan/	Total	Laki-/	puan/	Total
			Male	Female		Male	Female	
(1)	(2)	(3)	(4)	(5)	(6)	(7)	(8)	(9)
1. Pantai Cermin	1	7	4	22	26	85	62	147
2. Lembah Gumanti	3	21	19	64	83	129	167	296
3. Hiliran Gumanti	1	12	8	20	28	123	74	197
4. Payung Sekaki	-	-	-	-	-	-	-	-
5. Tigo Lurah	-	-	-	-	-	-	-	-
6. Lembang Jaya	-	-	-	-	-	-	-	-
7. Danau Kembar	-	-	-	-	-	-	-	-
8. Gunung Talang	2	35	22	45	67	496	470	966
9. Bukit Sundi	-	-	-	-	-	-	-	-
10. IX Koto Sungai Lasi	-	-	-	-	-	-	-	-
11. Kubung	2	14	15	28	43	191	149	340
12. X Koto Diatas	1	9	9	16	25	114	88	202
13. X Koto Singkarak	1	9	11	15	26	52	96	148
14. Junjung Sirih	-	-	-	-	-	-	-	-
Jumlah / Total	11	107	88	210	298	1 190	1 106	2 296

Sumber : Dinas Pendidikan, Pemuda dan Olah Raga Kabupaten Solok

Source : Education, Sport and Youth Extension Service of Solok Regency

Catatan : \*) Yang termasuk dalam data guru adalah guru yang hanya berstatus PNS

**Tabel****4.1.19****Banyaknya Sekolah dan Murid pada SMK Negeri per Kecamatan****Table***Number of School and Pupil at Public Senior High School by Sub District*

2011

				Negeri / Public
Kecamatan / Sub District	Sekolah/ School	Murid / Pupil		Jumlah/ Total
		Laki- Laki-/ Male	Perem- puan/ Female	
(1)	(2)	(3)	(4)	(5)
1. Pantai Cermin	1	85	62	147
2. Lembah Gumanti	2	104	146	250
3. Hiliran Gumanti	1	123	74	197
4. Payung Sekaki	-	-	-	-
5. Tigo Lurah	-	-	-	-
6. Lembang Jaya	-	-	-	-
7. Danau Kembar	-	-	-	-
8. Gunung Talang	2	496	470	966
9. Bukit Sundi	-	-	-	-
10. IX Koto Sungai Lasi	-	-	-	-
11. Kubung	-	-	-	-
12. X Koto Diatas	1	114	88	202
13. X Koto Singkarak	1	52	96	148
14. Junjung Sirih	-	-	-	-
Jumlah / Total	8	974	936	1 910

Sumber : Dinas Pendidikan, Pemuda dan Olah Raga Kabupaten Solok

Source : Education, Sport and Youth Extension Service of Solok Regency



**Tabel****4.1.20****Banyaknya Sekolah dan Murid pada SMK Swasta per Kecamatan***Table**Number of School and Pupil at Private Senior High School by Sub District*

2011

Swasta / Private				
Kecamatan / Sub District	Sekolah/ School	Murid / Pupil		Jumlah/ Total
		Laki-	Perem-	
		Laki-/ Male	puan/ Female	
(1)	(2)	(3)	(4)	(5)
1. Pantai Cermin	-	-	-	-
2. Lembah Gumanti	1	25	21	46
3. Hiliran Gumanti	-	-	-	-
4. Payung Sekaki	-	-	-	-
5. Tigo Lurah	-	-	-	-
6. Lembang Jaya	-	-	-	-
7. Danau Kembar	-	-	-	-
8. Gunung Talang	-	-	-	-
9. Bukit Sundi	-	-	-	0
10. IX Koto Sungai Lasi	-	-	-	0
11. Kubung	2	191	149	340
12. X Koto Diatas	-	-	-	-
13. X Koto Singkarak	-	-	-	-
14. Junjung Sirih	-	-	-	0
Jumlah / Total	3	216	170	386

Sumber : Dinas Pendidikan, Pemuda dan Olah Raga Kabupaten Solok

Source : Education, Sport and Youth Extension Service of Solok Regency

**Tabel 4.1.21 Banyaknya Lulusan Ujian Nasional (UN) SD, SLTP dan SLTA per Kecamatan**  
*Table Number of Final Examination Graduates of Elementary Schools, Junior High Schools and Senior High Schools by Sub District*  
 2011

Kecamatan / <i>Sub District</i>	S D Elementary Schools	SLTP Junior High <i>Schools</i>	SLTA <i>Senior High Schools</i>
(1)	(2)	(3)	(4)
1. Pantai Cermin	442	280	175
2. Lembah Gumanti	926	554	320
3. Hiliran Gumanti	336	156	136
4. Payung Sekaki	157	109	72
5. Tigo Lurah	202	93	0
6. Lembang Jaya	486	331	126
7. Danau Kembar	351	166	104
8. Gunung Talang	768	790	515
9. Bukit Sundi	387	242	138
10. IX Koto Sungai Lasi	209	97	108
11. Kubung	957	531	287
12. X Koto Diatas	402	139	106
13. X Koto Singkarak	586	496	263
14. Junjung Sirih	279	186	135
Jumlah / <i>Total</i>	6 488	4 170	2 485

Sumber : Dinas Pendidikan, Pemuda dan Olah Raga Kabupaten Solok  
 Source : *Education, Sport and Youth Extension Service of Solok Regency*

**Tabel 4.1.22 Banyaknya Murid SD yang Lulus Mengikuti Ujian per Kecamatan**  
**Table Number of Pupil at Elementary School with Graduates by Sub District**  
**2011**

Kecamatan / Sub District	Negeri+Swasta/Public+Private					
	Peserta Ujian/ Participant		Lulus/Graduate		Kelulusan/Graduated	
	Laki-Laki/ Male	Perempuan/ Female	Laki-/ Male	Perem- puan/ Female	Rasio Jenis Kelamin Sex ratio	Persentase Percentage
	(1)	(2)	(3)	(4)	(5)	(6)
1. Pantai Cermin	194	248	194	248	78.23	100.00
2. Lembah Gumanti	431	496	430	496	86.69	99.89
3. Hiliran Gumanti	170	166	170	166	102.41	100.00
4. Payung Sekaki	83	74	83	74	112.16	100.00
5. Tigo Lurah	87	115	87	115	75.65	100.00
6. Lembang Jaya	239	247	239	247	96.76	100.00
7. Danau Kembar	167	184	167	184	90.76	100.00
8. Gunung Talang	389	427	363	405	89.63	94.12
9. Bukit Sundi	207	184	206	181	113.81	98.98
10. IX Koto Sungai Lasi	97	117	95	114	83.33	97.66
11. Kubung	499	458	499	458	108.95	100.00
12. X Koto Diatas	215	187	215	187	114.97	100.00
13. X Koto Singkarak	322	312	295	291	101.37	92.43
14. Junjung Sirih	149	130	149	130	114.62	100.00
Jumlah / Total	3 249	3 345	3 192	3 296	96.84	98.39

Sumber : Dinas Pendidikan, Pemuda dan Olah Raga Kabupaten Solok  
Source : Education, Sport and Youth Extension Service of Solok Regency

**Tabel 4.1.23 Banyaknya Murid SLTP yang Lulus Mengikuti Ujian per Kecamatan**  
**Table Number of Pupil at Yuniior High School with Graduates by Sub District**  
**2011**

Kecamatan / Sub District	Negeri+Swasta/Public+Private					
	Peserta Ujian/ Participant		Lulus/Graduate		Kelulusan/Graduated	
	Laki-Laki/ Male	Perempuan/ Female	Laki-/ Male	Perem- puan/ Female	Rasio Jenis Kelamin Sex ratio	Persentase Percentage
	(2)	(3)	(4)	(5)	(6)	(7)
1. Pantai Cermin	139	141	139	141	98.58	100.00
2. Lembah Gumanti	244	310	244	310	78.71	100.00
3. Hiliran Gumanti	77	79	77	79	97.47	100.00
4. Payung Sekaki	50	59	50	59	84.75	100.00
5. Tigo Lurah	48	45	48	45	106.67	100.00
6. Lembang Jaya	133	198	133	198	67.17	100.00
7. Danau Kembar	70	96	70	96	72.92	100.00
8. Gunung Talang	356	434	356	434	82.03	100.00
9. Bukit Sundi	99	143	99	143	69.23	100.00
10. IX Koto Sungai Lasi	38	59	38	59	64.41	100.00
11. Kubung	227	304	227	304	74.67	100.00
12. X Koto Diatas	69	87	57	82	69.51	89.10
13. X Koto Singkarak	240	256	240	256	93.75	100.00
14. Junjung Sirih	81	105	81	105	77.14	100.00
Jumlah / Total	1 871	2 316	1 859	2 311	80.44	99.59

Sumber : Dinas Pendidikan, Pemuda dan Olah Raga Kabupaten Solok  
Source : Education, Sport and Youth Extension Service of Solok Regency

**Tabel 4.1.24 Banyaknya Murid SLTA yang Lulus Mengikuti Ujian per Kecamatan**  
**Table Number of Pupil at Senior High School with Graduates by Sub District**  
**2011**

Kecamatan / Sub District	Negeri+Swasta/Public+Private					
	Peserta Ujian/ Participant		Lulus/Graduate		Kelulusan/Graduated	
	Laki-Laki/ Perempuan/ Male Female		Laki-/ puan/ Male Female		Rasio Jenis Kelamin Sex ratio	Persentase Percentage
	(2)	(3)	(4)	(5)	(6)	(7)
1. Pantai Cermin	75	102	73	102	72	98.87
2. Lembah Gumanti	105	216	104	216	48	99.69
3. Hiliran Gumanti	61	75	61	75	81	100.00
4. Payung Sekaki	39	37	37	35	106	94.74
5. Tigo Lurah	0	0	0	0	0	0.00
6. Lembang Jaya	49	79	47	79	59	98.44
7. Danau Kembar	46	58	46	58	79	100.00
8. Gunung Talang	212	305	210	305	69	99.61
9. Bukit Sundi	58	81	57	81	70	99.28
10. IX Koto Sungai Lasi	41	67	41	67	61	100.00
11. Kubung	143	147	141	146	97	98.97
12. X Koto Diatas	55	54	53	53	100	97.25
13. X Koto Singkarak	104	160	103	160	64	99.62
14. Junjung Sirih	57	79	56	79	71	99.26
Jumlah / Total	1 045	1 460	1 029	1 456	71	99.20

Sumber : Dinas Pendidikan, Pemuda dan Olah Raga Kabupaten Solok  
Source : Education, Sport and Youth Extension Service of Solok Regency

**Tabel 4.1.25** Nilai Rata-Rata Ujian Nasional (UN) SD/MI Per Mata Pelajaran Menurut Kecamatan  
*Table Number of Final Examination Graduates of Elementary Schools by Subdistrict*  
 2011

Kecamatan / <i>Subdistrict</i>	Bahasa Indonesia	Matematika	IPA	Rata-Rata/ <i>Average</i>
(1)	(2)	(3)	(4)	(5)
01. Pantai Cermin	7.39	6.46	6.38	6.74
02. Lembah Gumanti	7.10	6.63	6.33	6.69
03. Hiliran Gumanti	7.18	7.53	6.46	7.06
04. Payung Sekaki	7.28	6.03	6.43	6.58
05. Tigo Lurah	7.01	7.13	6.65	6.93
06. Lembang Jaya	7.29	6.61	6.59	6.83
07. Danau Kembar	7.19	6.55	6.46	6.73
08. Gunung Talang	7.81	7.68	7.00	7.50
09. Bukit Sundi	7.75	7.29	6.97	7.34
10. IX Koto Sungai Lasi	7.33	6.37	6.39	6.69
11. K u b u n g	7.81	7.61	7.18	7.53
12. X Koto Diatas	7.69	7.25	7.09	7.34
13. X Koto Singkarak	7.72	7.58	6.87	7.39
14. Junjung Sirih	7.00	6.63	6.34	6.66
<b>Rata -rata/ <i>Average</i></b>	<b>7.40</b>	<b>6.95</b>	<b>6.65</b>	<b>7.00</b>

Sumber : Dinas Pendidikan, Pemuda dan Olah raga Kabupaten Solok  
 Source : *Education, Sport, Youth Extention Service of Solok Regency*

**Tabel****4.1.26**

**Nilai Rata-Rata Ujian Nasional (UN) SMP/MTs Per Mata Pelajaran  
Menurut Kecamatan / Number of Final Examination Graduates  
of Junior High Schools by Subdistrict  
2011**

Kecamatan / Subdistrict	Bahasa Indonesia	Bahasa Inggris	Matematika	IPA	Rata-Rata/ Average
(1)	(2)	(3)	(4)	(5)	(6)
01. Pantai Cermin	6.10	6.97	7.35	7.38	6.95
02. Lembah Gumanti	7.69	5.59	6.92	6.26	6.62
03. Hiliran Gumanti	5.96	6.36	7.22	6.86	6.60
04. Payung Sekaki	7.22	4.79	5.24	5.70	5.74
05. Tigo Lurah	6.44	7.01	7.00	6.93	6.85
06. Lembang Jaya	6.76	5.90	6.58	7.93	6.79
07. Danau Kembar	6.86	6.66	6.55	6.48	6.64
08. Gunung Talang	7.16	5.44	6.53	6.33	6.37
09. Bukit Sundi	6.76	5.53	6.77	7.02	6.52
10. IX Koto Sungai Lasi	7.49	7.18	6.63	8.03	7.33
11. K u b u n g	6.78	6.40	7.14	7.40	6.93
12. X Koto Diatas	6.80	4.99	6.85	6.61	6.29
13. X Koto Singkarak	7.36	6.78	7.68	7.62	7.36
14. Junjung Sirih	6.64	7.88	7.85	7.39	7.44
<b>Rata-rata/ Average</b>	<b>6.86</b>	<b>6.25</b>	<b>6.88</b>	<b>7.00</b>	<b>6.74</b>

Sumber : Dinas Pendidikan, Pemuda dan Olah raga Kabupaten Solok

Source : Education, Sport, Youth Extention Service of Solok Regency

**Tabel****4.1.27**

**Nilai Rata-Rata Ujian Nasional (UN) SMA/MA Per Mata Pelajaran Menurut Kecamatan / Number of Final Examination Graduates of Senior High Schools by Subdistrict (Program Studi IPA) 2011**

Kecamatan / <i>Subdistrict</i>	Bahasa Indonesia	Bahasa Inggris	Matematika	Fisika	Kimia	Biologi	Rata-Rata/ <i>Average</i>
(1)	(2)	(3)	(4)	(5)	(6)	(7)	(8)
01. Pantai Cermin	7.51	7.38	8.95	6.69	7.57	5.54	7.27
02. Lembah Gumanti	7.46	7.05	8.87	6.64	7.99	6.23	7.37
03. Hiliran Gumanti	8.41	6.00	7.74	7.12	8.70	7.23	7.53
04. Payung Sekaki	7.74	6.89	8.63	6.05	7.96	6.78	7.34
05. Tigo Lurah	0.00	0.00	0.00	0.00	0.00	0.00	0.00
06. Lembang Jaya	7.73	7.07	8.48	6.44	8.08	6.70	7.42
07. Danau Kembar	7.67	7.54	9.33	6.63	8.33	7.36	7.81
08. Gunung Talang	7.58	7.18	9.07	7.40	8.30	7.48	7.84
09. Bukit Sundi	6.75	7.11	9.08	6.81	8.10	7.22	7.51
10. IX Koto Sungai Lasi	7.37	7.06	8.83	6.30	7.66	5.76	7.16
11. K u b u n g	7.97	7.27	8.91	7.42	8.00	7.04	7.77
12. X Koto Diatas	7.07	6.74	8.56	7.80	7.91	3.29	7.86
13. X Koto Singkarak	7.67	7.39	9.15	7.45	7.90	7.26	7.30
14. Junjung Sirih	7.13	7.33	8.10	6.88	7.97	5.84	6.74
<b>Rata -rata/ <i>Average</i></b>	<b>7.00</b>	<b>6.57</b>	<b>8.12</b>	<b>6.40</b>	<b>7.46</b>	<b>5.98</b>	<b>6.92</b>

Sumber : Dinas Pendidikan, Pemuda dan Olah raga Kabupaten Solok

Source : Education, Sport, Youth Extention Service of Solok Regency



**Tabel 4.1.28 Banyaknya Sekolah yang Berada di Lingkungan Departemen Agama per Kecamatan / Number of School under the Department of Religious Office by Sub District**  
2011

Kecamatan / Sub District (1)	Negeri + Swasta/Public + Private							
	Raudhatul Atfal (RA)		Ibtidaiyah / Islamic Elementary School		Tsanawiyah/Islamic Junior High School		Aliyah / Islamic Senior High School	
	Negeri/ Public	Swasta/ Private	Negeri/ Public	Swasta/ Private	Negeri/ Public	Swasta/ Private	Negeri/ Public	Swasta/ Private
	(2)	(3)	(2)	(3)	(4)	(5)	(6)	(7)
1. Pantai Cermin	-	-	-	-	1	2	-	1
2. Lembah Gumanti	-	4	2	1	1	1	1	-
3. Hiliran Gumanti	-	-	-	1	1	3	-	-
4. Payung Sekaki	-	-	-	-	-	1	-	-
5. Tigo Lurah	-	-	-	-	-	-	-	-
6. Lembang Jaya	-	3	-	-	-	2	-	-
7. Danau Kembar	-	3	-	-	-	1	-	-
8. Gunung Talang	-	3	-	1	-	1	-	1
9. Bukit Sundi	-	1	1	-	-	1	-	1
10. IX Koto Sungai Lasi	-	-	-	-	1	-	-	-
11. Kubung	-	10	1	1	1	6	1	-
12. X Koto Diatas	-	2	-	-	1	3	-	2
13. X Koto Singkarak	-	4	-	1	1	4	1	2
14. Junjung Sirih	-	-	-	1	-	2	-	1
Jumlah / Total	0	30	4	6	7	27	3	8

Sumber : Kantor Kementerian Agama Kabupaten Solok  
Source : Department of Religious Office of Solok Regency

**Tabel** 4.1.29 **Banyaknya Sekolah, Murid, dan Guru pada Raudhatul Athfal / Bustanul Athfal per Kecamatan / Number of School, Pupils and Teacher of Raudhatul Athfal / Bustanul Athfal by Sub District**  
2011

Kecamatan / Sub District	Sekolah/ School	Negeri+Swasta/Public+Private					
		Murid / Pupil			Guru / Teacher		
		Laki- Laki/ Male	Perem- puan/ Female	Jumlah / Total	Laki- Laki/ Male	Perem- puan/ Female	Jumlah / Total
		(4)	(5)	(3)	(4)	(5)	(3)
1. Pantai Cermin	-	-	-	-	-	-	-
2. Lembah Gumanti	4	73	37	110	-	10	10
3. Hiliran Gumanti	-	-	-	-	-	-	0
4. Payung Sekaki	-	-	-	-	-	-	0
5. Tigo Lurah	-	-	-	-	-	-	0
6. Lembang Jaya	3	20	22	42	-	7	7
7. Danau Kembar	3	34	29	63	-	10	10
8. Gunung Talang	3	44	53	97	-	9	9
9. Bukit Sundi	1	27	37	64	-	5	5
10. IX Koto Sungai Lasi	-	-	-	-	-	-	0
11. Kubung	10	165	161	326	-	47	47
12. X Koto Diatas	2	14	23	37	-	5	5
13. X Koto Singkarak	4	63	56	119	-	17	17
14. Junjung Sirih	-	-	-	-	-	-	-
<b>Jumlah / Total</b>	<b>30</b>	<b>440</b>	<b>418</b>	<b>858</b>	<b>0</b>	<b>110</b>	<b>110</b>

Sumber : Kantor Kementrian Agama Kabupaten Solok  
Source : Department of Religius Office of Solok Regency

### 4.1.30

Negeri+Swasta/*Public+Private*

Sumber : Kantor Kementrian Agama Kabupaten Solok

**Tabel** 4.1.31 **Banyaknya Sekolah, Murid, Guru dan Lokal pada Madrasah Tsanawiyah per Kecamatan / Number of School, Pupil, Teacher and Classes at Islamic Junior High School by Sub District 2011**

Kecamatan / District	Sub	Sekolah/ School	Lokal Class	Guru / Teacher			Murid / Pupil		
				Laki-	Perem-	Jumlah/	Laki-	Perem-	Jumlah/
				Laki/ Male	puan/ Female	Total	Laki/ Male	puan/ Female	Total
				(4)	(5)	(6)	(7)	(8)	(9)
1. Pantai Cermin		3	18	11	14	25	291	333	624
2. Lembah Gumanti		2	19	11	24	35	315	379	694
3. Hiliran Gumanti		3	15	13	22	35	156	191	347
4. Payung Sekaki		1	2	6	4	10	28	29	57
5. Tigo Lurah		-	-	-	-	-	-	-	-
6. Lembang Jaya		2	7	6	13	19	80	73	153
7. Danau Kembar		1	3	9	9	18	33	55	88
8. Gunung Talang		1	3	3	8	11	54	36	90
9. Bukit Sundi		1	7	4	12	16	97	104	201
10. IX Koto Sungai Lasi		1	9	6	16	22	102	122	224
11. Kubung		8	25	33	75	108	583	564	1 147
12. X Koto Diatas		4	16	14	24	38	156	194	350
13. X Koto Singkarak		5	20	12	39	51	226	277	503
14. Junjung Sirih		2	12	4	9	13	146	148	294
Jumlah / Total		34	156	132	269	401	2 267	2 505	4 772

Sumber : Kantor Kementrian Agama Kabupaten Solok  
Source : Department of Religius Office of Solok Regency

**Tabel**      **4.1.32**      **Banyaknya Sekolah, Murid, Guru dan Lokal pada Madrasah Aliyah**  
**Table**                      **per Kecamatan / Number of School, Pupil, Teacher and Classes**  
    **at Islamic Senior High School by Sub District**  
    **2011**

Kecamatan / District	Sub	Sekolah/ School	Lokal Class	Guru / Teacher			Murid / Pupil		
				Laki-	Perem-	Jumlah/	Laki-	Perem-	Jumlah/
				Laki/ Male	puan/ Female	Total	Laki/ Male	puan/ Female	Total
				(4)	(5)	(6)	(7)	(8)	(9)
1. Pantai Cermin		1	3	6	13	19	13	18	31
2. Lembah Gumanti		1	8	6	17	23	66	131	197
3. Hiliran Gumanti		-	-	-	-	-	-	-	-
4. Payung Sekaki		-	-	-	-	-	-	-	-
5. Tigo Lurah		-	-	-	-	-	-	-	-
6. Lembang Jaya		-	*	-	-	-	-	-	-
7. Danau Kembar		-	-	-	-	-	-	-	-
8. Gunung Talang		1	4	7	15	22	26	51	77
9. Bukit Sundi		1	5	10	12	22	35	98	133
10. IX Koto Sungai Lasi		-	-	-	-	-	-	-	-
11. Kubung		1	18	15	40	55	200	341	541
12. X Koto Diatas		2	10	14	19	33	63	115	178
13. X Koto Singkarak		3	15	26	55	81	134	172	306
14. Junjung Sirih		1	4	15	8	23	35	71	106
Jumlah / Total		11	67	99	179 #	278	572	997	1 569

Sumber : Kantor Kementrian Agama Kabupaten Solok  
 Source : Department of Religius Office of Solok Regency

**Tabel**      **4.1.33**      **Banyaknya Peserta dan yang Lulus Ujian Pada Madrasah Ibtidaiyah**  
**Table**                      **per Kecamatan / Number of Pupil at Islamic Elementary School**  
    **with Graduates by Sub District**  
    **2011**

Kecamatan / Sub District	Negeri+Swasta/Public+Private					
	Peserta Ujian/ Participant		Lulus/Graduate		Kelulusan/Graduated	
	Laki-Laki/ Male	Perempuan/ Female	Laki-	Perem-	Rasio Jenis Kelamin Sex ratio	Persentase Percentage
			Laki/ Male	puan/ Female		
(1)	(2)	(3)	(4)	(5)	(6)	(7)
1. Pantai Cermin	-	-	-	-	-	-
2. Lembah Gumanti	25	26	25	26	96.15	100.00
3. Hiliran Gumanti	16	11	16	11	145.45	100.00
4. Payung Sekaki	-	-	-	-	-	-
5. Tigo Lurah	-	-	-	-	-	-
6. Lembang Jaya	-	-	-	-	-	-
7. Danau Kembar	-	-	-	-	-	-
8. Gunung Talang	9	2	9	2	450.00	100.00
9. Bukit Sundi	3	9	3	9	33.33	100.00
10. IX Koto Sungai Lasi	-	-	-	-	-	-
11. Kubung	14	12	14	12	116.67	100.00
12. X Koto Diatas	-	-	-	-	-	-
13. X Koto Singkarak	1	3	1	3	33.33	100.00
14. Junjung Sirih	7	8	7	8	87.50	100.00
Jumlah / Total	75	71	75	71	106	100.00

Sumber : Kantor Kementerian Agama Kabupaten Solok  
 Source : Department of Religious Office of Solok Regency

**Tabel**  
**Table**

**4.1.34 Banyaknya Peserta dan yang Lulus Ujian Pada Madrasah Tsanawiyah per Kecamatan / Number of Pupil at Islamic Yuniior High School with Graduates by Sub District 2011**

Negeri+Swasta/ <i>Public+Private</i>						
Kecamatan / <i>Sub District</i>	Peserta Ujian/		Lulus/ <i>Graduate</i>		Kelulusan/ <i>Graduated</i>	
	<i>Participant</i>		Laki-	Perem-	Rasio Jenis Kelamin	Persentase
	Laki-Laki/	Perempuan/	Laki/	puan/		
	<i>Male</i>	<i>Female</i>	<i>Male</i>	<i>Female</i>	<i>Sex ratio</i>	<i>Percentage</i>
(1)	(2)	(3)	(4)	(5)	(6)	(7)
1. Pantai Cermin	77	114	74	109	67.89	95.81
2. Lembah Gumanti	70	108	69	108	63.89	99.44
3. Hiliran Gumanti	64	62	61	59	103.39	95.24
4. Payung Sekaki	3	5	3	5	60.00	100.00
5. Tigo Lurah	-	-	-	-	-	-
6. Lembang Jaya	16	31	16	27	59.26	91.49
7. Danau Kembar	17	9	16	8	200.00	92.31
8. Gunung Talang	3	20	1	8	12.50	39.13
9. Bukit Sundi	33	38	33	38	86.84	100.00
10. IX Koto Sungai Lasi	27	29	25	27	92.59	92.86
11. Kubung	167	155	163	151	107.95	97.52
12. X Koto Diatas	84	94	82	91	90.11	97.19
13. X Koto Singkarak	59	88	57	85	67.06	96.60
14. Junjung Sirih	37	48	36	47	76.60	97.65
Jumlah / <i>Total</i>	657	801	636	763	83.36	95.95

Sumber : Kantor Kementerian Agama Kabupaten Solok  
Source : Department of Religius Office of Solok Regency

**Tabel**  
**Table**

**4.1.35 Banyaknya Peserta dan yang Lulus Ujian Pada Madrasah Aliyah per Kecamatan / Number of Pupil at Islamic Senior High School with Graduates by Sub District**  
**2011**

Kecamatan / Sub District	Negeri+Swasta/Public+Private					
	Peserta Ujian/ Participant		Lulus/Graduate		Kelulusan/Graduated	
	Laki-Laki/ Male	Perempuan/ Female	Laki/ Male	perempuan/ Female	Rasio Jenis Kelamin Sex ratio	Persentase Percentage
	(1)	(2)	(3)	(4)	(5)	(6)
1. Pantai Cermin	4	6	4	5	80.00	90.00
2. Lembah Gumanti	7	11	7	11	63.64	100.00
3. Hiliran Gumanti	-	-	-	-	0.00	0.00
4. Payung Sekaki	-	-	-	-	0.00	0.00
5. Tigo Lurah	-	-	-	-	0.00	0.00
6. Lembang Jaya	-	-	-	-	0.00	0.00
7. Danau Kembar	-	-	-	-	0.00	0.00
8. Gunung Talang	8	15	8	12	66.67	86.96
9. Bukit Sundi	21	40	20	39	51.28	96.72
10. IX Koto Sungai Lasi	-	-	-	-	0.00	0.00
11. Kubung	41	83	41	77	53.25	95.16
12. X Koto Diatas	24	42	21	34	61.76	92.86
13. X Koto Singkarak	42	42	37	41	90.24	85.71
14. Junjung Sirih	7	14	6	12	50.00	83.33
Jumlah / Total	154	253	144	231	62.34	92.14

Sumber : Kantor Kementrian Agama Kabupaten Solok  
Source : Department of Religius Office of Solok Regency



**Tabel**      **4.1.36**      **Banyaknya TPA, TPSA dan MDA Menurut Keamatan**  
**Table**                      *Number of TPA, TPSA and MDA by Subdistrit*  
2011

Kecamatan / Sub District	TPA		TPSA		MDA	
	Jumlah/ Number	Murid/ Pupil	Jumlah/ Number	Murid/ Pupil	Jumlah/ Number	Murid/ Pupil
(1)	(2)	(3)	(4)	(5)	(6)	(7)
1. Pantai Cermin	64	1 648	-	-	3	141
2. Lembah Gumanti	136	2 563	-	-	28	2 278
3. Hiliran Gumanti	52	1 657	-	-	13	800
4. Payung Sekaki	28	876	-	-	4	297
5. Tigo Lurah	24	928	-	-	1	138
6. Lembang Jaya	66	2 214	-	-	13	1 145
7. Danau Kembar	38	1 319	-	-	1	90
8. Gunung Talang	103	2 405	-	-	4	280
9. Bukit Sundi	47	2 172	-	-	10	1 465
10. IX Koto Sungai Lasi	50	1 423	-	-	6	359
11. Kubung	115	3 714	-	-	24	1 930
12. X Koto Diatas	99	2 216	-	-	10	556
13. X Koto Singkarak	101	2 469	-	-	20	1 558
14. Junjung Sirih	48	1 932	-	-	5	360
<hr/>						
Jumlah / Total	2011	971	27 536	0	0	142
	2010	846	33 904	0	0	135
	2009	717	56 960	273	7 030	126

Sumber : Kantor Kementrian Agama Kabupaten Solok  
Source : Department of Religius Office of Solok Regency

**Tabel**      **4.1.37**    **Banyaknya TPA, Kelas, Guru dan Murid per Kecamatan**  
**Table**                      *Number of "TPA", Pupil and Teacher by Sub District*  
2011

Kecamatan / <i>District</i>	<i>Sub</i>	Sekolah/ <i>School</i>	Lokal/ <i>Class</i>	Guru / <i>Teacher</i>			Murid / <i>Pupil</i>		
				Laki- Laki/ <i>Male</i>	Perem- puan/ <i>Female</i>	Jumlah/ <i>Total</i>	Laki- Laki/ <i>Male</i>	Perem- puan/ <i>Female</i>	Jumlah/ <i>Total</i>
(1)		(2)	(3)	(4)	(5)	(6)	(7)	(8)	(9)
1. Pantai Cermin		64	183	116	61	177	712	936	1 648
2. Lembah Gumanti		136	296	199	86	285	1 185	1 378	2 563
3. Hiliran Gumanti		52	131	93	36	129	763	894	1 657
4. Payung Sekaki		28	105	59	43	102	394	482	876
5. Tigo Lurah		24	82	56	22	78	381	547	928
6. Lembang Jaya		66	178	113	61	174	1 029	1 185	2 214
7. Danau Kembar		38	114	57	48	105	578	741	1 319
8. Gunung Talang		103	249	152	87	239	1 146	1 259	2 405
9. Bukit Sundi		47	153	82	66	148	976	1 196	2 172
10. IX Koto Sungai Lasi		50	159	92	64	156	631	792	1 423
11. Kubung		115	294	168	115	283	1 783	1 931	3 714
12. X Koto Diatas		99	257	153	94	247	1 062	1 154	2 216
13. X Koto Singkarak		101	226	136	84	220	1 196	1 273	2 469
14. Junjung Sirih		48	152	97	49	146	843	1 089	1 932
Jumlah / <i>Total</i>	2011	971	2 579	1 573	916	2 489	12 679	14 857	27 536
	2010	846	...	649	394	1 043	...	...	33 904
	2009	717	...	..	...	...	..	..	50 960

Sumber : Kantor Kementrian Agama Kabupaten Solok  
Source : *Department of Religius Office of Solok Regency*  
Catt : ... Data tidak tersedia

**Tabel 4.1.38 Banyaknya Peserta Ujian EBTA MDA ( Madrasah Diniyah Awaliyah )**  
*Table Number of Final Examination Participants of M D A*  
2011

Kecamatan / <i>Subdistrict</i>	Peserta / <i>Participant</i>	Lulus / <i>Graduated</i>	Tidak Lulus / <i>Not Graduated</i>
(1)	(2)	(3)	(4)
01. Pantai Cermin	-	-	-
02. Lembah Gumanti	227	224	3
03. Hiliran Gumanti	99	99	-
04. Payung Sekaki	76	75	1
05. Tigo Lurah	37	35	2
06. Lembang Jaya	226	224	2
07. Danau Kembar	24	24	-
08. Gunung Talang	63	62	1
09. Bukit Sundi	180	180	-
10. IX Koto Sungai Lasi	80	80	-
11. K u b u n g	376	373	3
12. X Koto Diatas	104	103	1
13. X Koto Singkarak	317	315	2
14. Junjung Sirih	26	26	-
Jumlah / <i>Total</i>	2011 2010 2009	1 835 1 688 1 570	1 820 1 673 1 546
			15 15 24

Sumber : Kantor Kementerian Agama Kabupaten Solok

Source : Regional Office of Dept. of Religious Affairs of Solok Regency

**Tabel**      **4.2.1**      **Banyaknya Fasilitas Kesehatan per Kecamatan**  
**Table**      **Number of Health Facility by Sub District**  
**2011**

Kecamatan / Sub District	RSU General Hospital	Puskes- mas/ Public Health Center	Pustu Public Health Sub Center	Praktek Dokter Practical Physicians
(1)	(2)	(3)	(4)	(5)
1. Pantai Cermin	-	1	5	3
2. Lembah Gumanti	-	1	9	4
3. Hiliran Gumanti	-	1	4	2
4. Payung Sekaki	-	1	4	2
5. Tigo Lurah	-	1	5	1
6. Lembang Jaya	-	1	8	1
7. Danau Kembar	-	1	4	2
8. Gunung Talang	1	3	9	9
9. Bukit Sundi	-	1	6	2
10. IX Koto Sungai Lasi	-	1	4	2
11. Kubung	-	2	8	2
12. X Koto Diatas	-	2	8	2
13. X Koto Singkarak	-	1	10	4
14. Junjung Sirih	-	1	2	2
Jumlah / Total	1	18	86	38

*Bersambung / To be Continued....*

**Tabel**  
**Table**

**4.2.1 Lanjutan**  
**Continued**

2011

Kecamatan / <i>Sub District</i>	Klinik Bersalin <i>Mater-nity Clinic</i>	Apotik <i>Dispen- saries</i>	Toko Obat <i>Shop Pharma-ceutical</i>
(1)	(6)	(7)	(8)
1. Pantai Cermin	-	-	-
2. Lembah Gumanti	1	2	1
3. Hiliran Gumanti	-	-	-
4. Payung Sekaki	-	-	-
5. Tigo Lurah	-	-	-
6. Lembang Jaya	-	-	-
7. Danau Kembar	-	-	-
8. Gunung Talang	-	2	2
9. Bukit Sundi	-	-	-
10. IX Koto Sungai Lasi	-	-	-
11. Kubung	1	-	1
12. X Koto Diatas	-	-	-
13. X Koto Singkarak	-	-	1
14. Junjung Sirih	-	-	-
Jumlah / <i>Total</i>	2	4	5

Sumber : Dinas Kesehatan Kab. Solok  
Source : *Health Extention Service of Solok Regency*

**Tabel 4.2.2 Banyaknya Pustu dan Posyandu per Kecamatan**  
**Table Number of Sub Public Health and Integrated Health Services by Sub District**  
 2011

Kecamatan / Sub District	Lokasi Puskesmas / Location	Pustu/ Public Health Services	Posyandu/ Integrated Health Services	
			Aktif/	Tdk Aktif/
			Active	Non Active
(1)	(2)	(3)	(4)	(5)
1. Pantai Cermin	1. Surian	5	39	-
2. Lembah Gumanti	1. Alahan Panjang	9	62	-
3. Hiliran Gumanti	1. Talang Babungo	4	31	-
4. Payung Sekaki	1. Sirukam	4	17	-
5. Tigo Lurah	1. Batu Bajanjang	5	23	-
6. Lembang Jaya	1. Bukik Sileh	8	47	-
7. Danau Kembar	1. Simpang Tj. Nan IV	4	28	-
8. Gunung Talang	1. Talang,	4	30	-
	2. Jua Gaek	3	22	-
	3. Kayu Jao	2	15	-
9. Bukit Sundi	1. Muara Panas	6	40	-
10. IX Koto Sungai Lasi	1. Sungai Lasi	4	28	-
11. K u b u n g	1. Selayo dan	4	51	-
	2. Tanjung Bingkung	4	21	-
12. X Koto Diatas	1. Sulit Air dan	3	28	-
	2. Paninjauan	5	23	-
13. X Koto Singkarak	1. Singkarak	10	54	-
14. Junjung Sirih	1. Paninggahan	2	32	-
<hr/>				
Jumlah / Total	2011	86	591	0
	2010	84	578	0

Sumber : Dinas Kesehatan Kab. Solok

Source : Health Extention Service of Solok Regency

**Tabel 4.2.3 Banyaknya Dokter, Perawat Puskesmas dan Bidan per Kecamatan**  
**Table Number of Phycisian, Nurse and Midwives by Sub District**  
 2011

Kecamatan / Sub District	Lokasi Puskesmas Location	Dokter/Phycisian			Paramedis		
		Spe- sialis/ Speci- alist	Umum/ Gene- ral	Gigi/ Dent- is	Bidan/ MidWife	Perawat/ Nurse	Non Perawat /Non Nurse
(1)	(2)	(3)	(4)	(5)	(6)	(7)	(8)
1. Pantai Cermin	1. Surian	-	2	2	14	8	2
2. Lembah Gumanti	1. Alahan Panjang	-	2	2	18	10	3
3. Hiliran Gumanti	1. Talang Babungo	-	1	1	11	11	1
4. Payung Sekaki	1. Sirukam	-	1	1	6	12	2
5. Tigo Lurah	1. Batu Bajanjang	-	1	1	8	7	0
6. Lembang Jaya	1. Bukik Sileh	-	2	2	12	12	1
7. Danau Kembar	1. Simpang Tj. Nan IV	-	2	2	10	3	0
8. Gunung Talang	1. Talang,	-	2	2	15	13	1
	2. Jua Gaek	-	5	5	18	9	1
	3. Kayu Jao	-	2	2	9	5	2
9. Bukit Sundi	1. Muara Panas	-	3	3	17	10	1
10. IX Koto Sungai Lasi	1. Sungai Lasi	-	3	3	10	9	1
11. K u b u n g	1. Selayo dan	-	3	3	13	14	0
	2. Tanjung Bingkung	-	1	1	12	8	1
12.. X Koto Diatas	1. Sulit Air dan	-	2	2	6	6	1
	2. Paninjauan	-	2	2	8	5	1
13. X Koto Singkarak	1. Singkarak	-	3	3	22	14	1
14. Junjung Sirih	1. Paninggahan	-	2	2	10	6	2
Rumah Sakit		8	3	10	22	91	44
Jumlah / Total		8	42	49	241	253	65

*Bersambung / To be Continued....*

**Tabel**      **4.2.3 Lanjutan**  
**Table**      **Continued**  
2011

Kecamatan / Sub District	Lokasi Puskesmas Location	Pembantu Perawat	Akademi/ Academy	Sarjana Kesehatan	Non Paramedis	Total/ Jumlah
(1)	(2)	(9)	(10)	(11)	(12)	(13)
1. Pantai Cermin	1. Surian	-	5	2	1	35
2. Lembah Gumanti	1. Alahan Panjang	-	8	1	1	44
3. Hiliran Gumanti	1. Talang Babungo	-	4	1	3	33
4. Payung Sekaki	1. Sirukam	-	5	1	2	29
5. Tigo Lurah	1 Batu Bajanjang	-	3	1	2	22
6. Lembang Jaya	1 Bukik Sileh	-	5	0	3	36
7. Danau Kembar	1 Simpang Tj. Nan	-	1	1	2	23
8. Gunung Talang	1. Talang,	-	1	1	6	45
	2. Jua Gaek	-	3	1	4	42
	3. Kayu Jao	-	5	0	1	25
9. Bukit Sundi	1. Muara Panas	-	3	3	8	46
10. IX Koto Sungai Lasi	1. Sungai Lasi	-	4	2	0	30
11. K u b u n g	1. Selayo dan	-	4	0	4	38
	2. Tanjung Bingkur	-	3	0	1	27
12.. X Koto Diatas	1. Sulit Air dan	-	5	2	3	26
	2. Paninjauan	-	3	0	1	21
13. X Koto Singkarak	1. Singkarak	-	4	2	5	52
14 Junjung Sirih	1. Paninggahan	-	5	4	3	33
Rumah Sakit		-	-	-	26	204
Jumlah / Total		0	71 0	22	76	811

Sumber : Dinas Kesehatan Kab. Solok  
Source : Health Extention Service of Solok Regency



**Tabel 4.2.4 Perkembangan Banyaknya Sarana Kesehatan di Kabupaten Solok**  
**Table Trend of Health Facility in Pasaman Regency**  
**2008 - 2011**

Uraian / Description	2009	2010	2011
(1)	(2)	(3)	(4)
1. RSU / General Hospital	1	1	1
2. Puskesmas / Public Health Center	18	18	18
3. Puskesmas Pembantu (Pustu) / Public Health Sub Center	83	84	86
4. Toko Obat / Shop Pharmaceutical	6	6	5
5. Apotik/Dispensary	...	6	4
6. Gudang Farmasi Pharmaceutical Warehouse	1	1	1
7. Optik / Optical	1	-	-
8. Tukang Gigi / Dentist	-	-	-
9. Puskesmas Keliling / Mobile Public Health Centre	18	21	22

Sumber : Dinas Kesehatan Kab. Solok  
Source : Health Extention Service of Solok Regency

**Tabel**      **4.2.5** **Banyaknya Puskesmas Rawatan dan Non Rawatan dan Tempat Tidur**  
**Table**      *Number of Publi Health Centre Patients and Non Patients*  
2011

Kecamatan / Sub District	Jenis Puskesmas		Jumlah Tempat Tidur
	Rawatan/P atients	Non Rawatan/ Non Patients	
(1)	(6)	(8)	(9)
1. Pantai Cermin	1	-	6
2. Lembah Gumanti	1	-	-
3. Hiliran Gumanti	-	1	4
4. Payung Sekaki	1	-	5
5. Tigo Lurah	-	1	-
6. Lembang Jaya	-	1	10
7. Danau Kembar	-	1	9
8. Gunung Talang	1	2	23
9. Bukit Sundi	1	-	5
10. IX Koto Sungai Lasi	-	1	5
11. Kubung	-	2	12
12. X Koto Diatas	1	1	9
13. X Koto Singkarak	1	-	7
14. Junjung Sirih	-	1	3
<hr/>			
Jumlah / Total	2011	7	11
	2010	7	11
	2009	7	11

Sumber : Dinas Kesehatan Kab. Solok

Source : Health Extention Service of Solok Regency

**Tabel** 4.2.6 **Banyaknya Pasien Menurut Jenis Penyakit Utama**  
**Table** *Number of Patient by Main Disease*  
 2011

Jenis Penyakit Utama <i>Main Disease</i>	Banyaknya Kasus Baru/ <i>Number of New Cases</i>	Persentase/ <i>Percentage</i>
(1)	(2)	(3)
1. I S P A	51 368	45.26
2. Diare / <i>Diarrhea</i>	10 862	9.57
3. Penyakit Kulit karena Infeksi /	5 656	4.98
4. Penyakit pada sistim otot dan jrg pengikat (Penyakit tulang, radang sendi termasuk Rematik)	14 668	12.92
5. Infeksi Penyakit Usus Lainnya / <i>Gastritis</i>	0	0.00
6. Penyakit Kulit karena Alergi	6 906	6.08
7. Penyakit Tekanan Darah Tinggi /	11 264	9.92
8. Penyakit Lain pada Saluran Pernafasan Atas	2 048	1.80
9. Asma	5 490	4.84
10. Penyakit Lainnya / <i>Others</i>	5 239	4.62
Jumlah / <i>Total</i>	113 501	100

Sumber : Dinas Kesehatan Kab. Solok  
 Source : *Health Extention Service of Solok Regency*

**Tabel**      **4.2.7**      **Rekapitulasi Penyakit Terbanyak di Kabupaten Solok**  
**Table**      *Number the Most Disease at Solok Regency Hospital*  
2011

Bulan / Month		Ispa	Reumatik	Hipertensi	Diare Tanpa Dehidrasi	Penyakit Kulit Infeksi
(1)		(2)	(3)	(4)	(5)	(6)
Januari / January		4 706	1 347	1 148	1 040	481
Pebruari / February		5 255	1 370	1 063	1 049	511
Maret / March		4 498	1 272	958	1 048	491
April / April		4 048	1 307	826	844	520
Mei / May		2 342	688	493	461	264
Juni / June		3 725	1 270	1 050	631	418
Juli / July		4 603	1 237	923	1 065	546
Agustus / August		4 383	1 063	822	974	422
September / September		5 221	1 068	751	756	438
Oktober / October		6 218	1 410	1 051	1 007	582
Nopember / November		5 151	1 298	1 002	1 004	479
Desember / December		5 843	1 338	1 177	1 010	504
Jumlah / Total	2011	55 993	14 668	11 264	10 889	5 656
	2010	62 834	15 849	11 194	11 587	6 718
	2009	59 900	15 298	10 555	11 702	8 869

*Bersambung / To be Continued....*

**Tabel 4.2.7 Lanjutan**  
*Table Continued Table*

Bulan / Month	Penyakit Kulit Alergi	Scabies	Asma	Penyakit Pulpa	Kecelakaan Ruda Paksa
(1)	(7)	(8)	(9)	(10)	(11)
Januari / January	641	248	1 404	588	388
Pebruari / February	676	272	388	439	397
Maret / March	499	319	348	488	384
April / April	624	253	378	425	401
Mei / May	213	227	213	212	260
Juni / June	480	240	306	307	312
Juli / July	569	344	410	505	483
Agustus / August	608	302	447	425	366
September / September	611	245	330	415	411
Oktober / October	625	266	425	470	418
Nopember / November	625	237	418	404	373
Desember / December	738	315	423	561	456
Jumlah / Total	2011	6 909	3 268	5 490	4 649
	2010	7 849	3 837	5 235	4 868
	2009	6 880	6 681	...	...

*Bersambung / To be Continued....*

**Tabel 4.2.7 Lanjutan**  
**Table Continued Table**

Bulan / Month	Abses	Infeksi Saluran Telinga	Bronkhitis	Jumlah/ Total
(1)	(12)	(13)	(14)	(15)
Januari / January	191	173	255	12 610
Pebruari / February	177	69	190	11 856
Maret / March	174	101	212	10 792
April / April	124	142	193	10 085
Mei / May	78	76	76	5 603
Juni / June	165	105	116	9 125
Juli / July	150	135	115	11 085
Agustus / August	163	150	135	10 260
September / September	151	172	224	10 793
Oktober / October	140	205	219	13 036
Nopember / November	172	142	157	11 462
Desember / December	133	158	156	12 812
Jumlah / Total	2011	1 818	1 628	2 048
	2010	2 001	1 625	2 174
	2009	...	...	...
				125 259

Sumber Rumah Sakit Umum Kab.Solok  
Source General Hospital Solok Regency

**Tabel**      **4.2.8**      **Banyaknya Kelahiran, Lahir Hidup, Lahir Mati & Keguguran**  
**Table**           **di Puskesmas / Number of Alive and Dead at Birth in**  
                          *Public Health Center by Sub District*  
                          2011

Kecamatan / Sub District	Bersalin / Maternity	Keguguran/ Abortion
(1)	(2)	(3)
1 Pantai Cermin	365	1
2 Lembah Gumanti	1 113	29
3 Hiliran Gumanti	291	9
4 Payung Sekaki	166	9
5 Tigo Lurah	109	1
6 Lembang Jaya	557	14
7 Danau Kembar	397	11
8 Gunung Talang	1 055	30
9 Bukit Sundi	425	7
10 IX Koto Sungai Lasi	150	9
11 Kubung	1 062	19
12 X Koto Diatas	288	9
13 X Koto Singkarak	544	13
14 Junjung Sirih	223	11
Jumlah / Total	6 745	172

*Bersambung / To be Continued....*

**Tabel**      **4.2.8**      **Lanjutan**  
**Table**              **Continued Table**

Bulan / Month	Lahir Hidup/ Alive at Birth		Lahir Mati/ Dead at Birth	
	Laki- Laki Male	Perem- puan/ Female	Laki- Laki Male	Perem- puan/ Female
	(4)	(5)	(6)	(7)
	(1)			
1 Pantai Cermin	145	217	3	
2 Lembah Gumanti	523	584	6	
3 Hiliran Gumanti	121	167	3	
4 Payung Sekaki	65	95	6	
5 Tigo Lurah	12	97	-	
6 Lembang Jaya	270	285	2	
7 Danau Kembar	191	202	4	
8 Gunung Talang	467	578	10	
9 Bukit Sundi	221	204	-	
10 IX Koto Sungai Lasi	68	81	1	
11 Kubung	523	534	5	
12 X Koto Diatas	154	124	10	
13 X Koto Singkarak	271	270	3	
14 Junjung Sirih	115	107	1	
Jumlah / Total	3 146	3 545	54	

Sumber : Dinas Kesehatan Kab. Solok  
Source : Health Extention Service of Solok Regency



**Tabel**  
*Table*

**4.2.9 Jumlah Balita dan Gizi Buruk dirinci per Kecamatan**  
*Number of Baby Under Five Years by Sub District*  
2011

Kecamatan/ <i>Sub District</i>	Jumlah Balita/ <i>Number of baby under five years</i>	Balita Gizi Buruk
(1)	(2)	(3)
1. Pantai Cermin	2 107	1
2. Lembah Gumanti	4 459	1
3. Hiliran Gumanti	1 637	-
4. Payung Sekaki	884	-
5. Tigo Lurah	975	-
6. Lembang Jaya	2 856	4
7. Danau Kembar	1 731	-
8. Gunung Talang	4 813	2
9. Bukit Sundi	2 468	2
10. IX Koto Sungai Lasi	953	-
11. Kubung	5 805	2
12. X Koto Diatas	2 115	-
13. X Koto Singkarak	3 901	-
14. Junjung Sirih	1 329	1
Jumlah / <i>Total</i>	36 033	13

Sumber : Dinas Kesehatan Kab. Solok  
Source : *Health Extention Service of Solok Regency*

**Tabel 4.2.10** Banyaknya Balita yang Pernah Mendapat Imunisasi Menurut Jenis Imunisasi  
*Table Number of Children Under Five Years Who Had Immunization*  
 2011

Kecamatan , Subdistrict	BCG	DPT			Polio				Hepa- Titis B	Campak
		1	2	3	1	2	3	4		
(1)	(2)	(3)	(4)	(5)	(6)	(7)	(8)	(9)	(10)	(11)
01. Pantai Cermin	384	360	333	349	376	382	329	362	312	294
02. Lembah Gumanti	1 085	1 035	1 043	1 036	1 105	1 082	1 063	1 048	1 060	1 027
03. Hiliran Gumanti	289	282	281	273	314	307	303	307	212	254
04. Payung Sekaki	159	145	157	155	142	154	167	136	152	140
05. Tigo Lurah	-	-	-	-	-	-	-	-	-	-
06. Lembang Jaya	543	524	501	429	568	563	506	451	539	422
07. Danau Kembar	352	374	373	396	370	386	373	366	317	350
08. Gunung Talang	1 008	1 017	742	952	1 016	935	945	952	897	911
09. Bukit Sundi	481	415	420	381	431	422	423	381	401	352
10. IX Koto Sungai Lasi	146	140	157	162	151	146	156	152	154	152
11. K u b u n g	1 126	1 103	1 081	1 046	1 119	1 129	1 043	1 082	933	1 061
12. X Koto Diatas	286	309	310	300	308	291	307	294	208	247
13. X Koto Singkarak	543	554	562	530	591	570	519	459	362	504
14. Junjung Sirih	236	205	210	189	226	222	213	200	223	192
<b>Jumlah / Total</b>	<b>2011</b>	6 638	6 463	6 170	6 198	6 717	6 589	6 347	6 190	5 770
	<b>2010</b>	6 410	6 806	6 643	6 462	6 780	6 702	6 932	6 802	5 810
	<b>2009</b>	6 184	5 766	6 937	5 412	7 206	6 962	5 860	6 668	5 398
	<b>2008</b>	7 657	7 648	7 401	7 226	7 779	7 509	7 260	7 039	5 385

Sumber : Dinas Kesehatan Kabupaten Solok  
 Source : Health Service of Solok Regency

**Tabel**  
*Table*

**4.2.11 Jumlah dan Persentase Penyakit Terbanyak Rawat Inap di RSUD**  
*Number and Percentage of Disease Cases of hospitalized patient*

Jenis Penyakit <i>Kind of cases</i>		Jumlah <i>Total</i>	Persentase <i>Percentage</i> ( % )
(1)		(2)	(3)
1	Hipertensi Essensial Primer	25	6.94
2	Demam typhoid dan Paratyphoid	16	4.44
3	Diare & Gastroenteritis oleh Penyebab Infeksi Tertentu	50	13.89
4	Dyspepsia	74	20.56
5	Vulnus Laceratum	30	8.33
6	DHF	26	7.22
7	Gastritis dan Duodenitis Febris	16	4.44
8	Hyperemesis Gravidarum	62	17.22
9	Tuberculosis Paru Lainnya	17	4.72
10	Diabetes Militus	44	12.22
<b>Jumlah/ <i>Total</i></b>		360	100.00

Sumber : RSUD Kabupaten Solok  
*Source : Public Hospital of Solok Regency*

**Tabel 4.2.12** Jumlah dan Persentase Penyakit Terbanyak Rawat Jalan di RSUD  
*Table Number and Percentage The Disease Cases of outpatient In Public Hospital*

	Jenis Penyakit <i>Kind of cases</i>	Jumlah <i>Total</i>	Persentase <i>Percentage</i> ( % )
	(1)	(2)	(3)
1	ISPA	485	18.44
2	Cedera lainnya, cedera badan multipel	482	18.33
3	Hipertensi Essensial (primer)	483	18.37
4	Gastritis dan duodenitis	313	11.90
5	Kelainan Pulpa dan periapikal	336	12.78
6	Gangguan Perkembangan dan Erupsi Gigi	115	4.37
7	Diare dan Gastroenteritis oleh Infeksi tertentu	138	5.25
8	Gangguan Refraksi dan Akomodasi	158	6.01
9	Rheumatik	62	2.36
10	Scabies	58	2.21
	<b>Jumlah/ <i>Total</i></b>	2 630	100.00

Sumber : RSUD Kabupaten Solok  
*Source : Public Hospital of Solok Regency*

**Tabel** 4.2.13 **Banyaknya Pasien Rawat Jalan di RSU Aro Suka**  
**Table** *Number of Patient in General Hospital of Aro Suka*  
2011

Bulan / Month		Bagian / Division				Gigi/ Dentist
		Bedah/ Surgery	Kesehatan Anak/ Pediatrics	Penyakit Kandungan Gynaecology	KB Family Planning	
(1)	(2)	(3)	(4)	(5)	(6)	
Januari / January	60	47	61	-	66	
Pebruari / February	65	71	43	-	69	
Maret / March	84	68	62	-	72	
April / April	66	67	71	32	86	
Mei / May	88	67	56	-	53	
Juni / June	67	43	57	-	50	
Juli / July	57	54	55	-	76	
Agustus / August	43	54	45	-	25	
September/September	56	75	80	-	103	
Oktober / October	86	60	75	-	54	
Nopember/November	54	68	84	-	54	
Desember/December	60	86	58	-	49	
Jumlah / Total	2011	786	760	747	32	757
	2010	552	595	866	-	910

*Bersambung / To be Continued....*

**Tabel**      **4.2.13**      **Lanjutan**  
**Table**                      *Continued Table*

Bulan / Month	Bagian / Division					
	Penyakit	Jiwa	THT	Mata	UGD	
	Dalam/ Internist	Mental	Throat, Nose & Ear	Optalmo- logy	Emer- gency	
(1)	(7)	(8)	(9)	(10)	(11)	
Januari / January	53	-	26	31	168	
Pebruari / February	105	-	14	78	190	
Maret / March	219	-	13	50	170	
April / April	190	-	21	59	169	
Mei / May	256	-	33	62	207	
Juni / June	171	-	12	82	184	
Juli/July	186	-	12	73	206	
Agustus /August	16	-	13	56	226	
September /September	216	-	36	81	207	
Oktober / October	166	-	20	33	229	
Nopember /November	200	-	92	54	189	
Desember / December	140	-	10	219	157	
Jumlah / Total	2011	1 918	0	302	878	2 302
	2010	881	0	207	564	1 500

Sumber    Rumah Sakit Umum Kab.Solok  
Source      General Hospital Solok Regency

**Tabel 4.2.14 Banyaknya Pasien Yang Dirawat di RSU Aro Suka**  
**Table Number of Patient in General Hospital of Aro Suka**  
**2011**

Bulan / Month	Bagian / Division		
	Bedah/ Surgery	Kesehatan Anak/ Pediatri	Kebidanan / Gynaecology
(1)	(2)	(3)	(4)
Januari / January	16	8	8
Pebruari / February	18	17	3
Maret / March	12	29	6
April / April	19	12	10
Mei / May	22	7	12
Juni / June	19	14	13
Juli / July	16	14	6
Agustus / August	19	17	8
September / September	12	15	5
Oktober / October	16	22	7
Nopember / November	11	13	5
Desember / December	24	12	10
Jumlah / Total	2011	204	180
	2010	162	73

*Bersambung / To be Continued....*

**Tabel**      **4.2.14**      **Lanjutan**  
**Table**              **Continued Table**

Bulan / Month	Bagian / Division	
	Penyakit Dalam/ Internist	Perinatology Perinatology
(1)	(5)	(6)
Januari / January	24	8
Pebruari / February	59	17
Maret / March	44	29
April / April	46	12
Mei / May	71	7
Juni / June	49	14
Juli / July	68	14
Agustus / August	50	17
September / September	28	15
Oktober / October	61	22
Nopember / November	59	13
Desember / December	69	12
Jumlah / Total	2011	180
	2010	35

Sumber : Rumah Sakit Umum Kab.Solok  
Source : General Hospital Solok Regency



**Tabel 4.2.15 Banyaknya Pasien dan Hari Rawat di RSUD Aro Suka**  
*Table Number of Patient and Day in General Hospital of Aro Suka*  
 2011

Uraian / <i>Description</i>	Jumlah Pasien <i>Number of Patient</i> <i>Surgery</i>	Hari Rawat/ <i>Patient Day</i>
(1)	(2)	(3)
1. Kebidanan / <i>Gynaecology</i>	93	..
2. Penyakit Kandungan	-	..
3. B e d a h	204	..
4. Penyakit Dalam/ <i>Internist</i>	628	...
5. Kesehatan Anak	180	...
6. Perinatology	180	...
7. Mata	-	...

Sumber : Rumah Sakit Umum Kab.Solok  
 Source : *General Hospital Solok Regency*

**Tabel 4.2.16** Banyaknya Fasilitas yang ada di RSUD Aro Suka  
*Table Number of Facility in General Hospital of Aro Suka*  
 2009-2011

Fasilitas / Facility	2009	2010	2011
(1)	2	3	4
1. Ruang Rawat Inap	10	10	24
2. Tempat Tidur Tersedia	70	77	82
3. Ruang Perawatan Bersalin	1	1	1
4. Ruangan OK	1	1	1
5. Poliklinik Kebidanan	1	1	1
6. Poliklinik Bedah	1	1	1
7. P 3 K/UGD	1	1	1
8. Poliklinik Gigi	1	1	1
9. Poliklinik Umum	1	1	1
10. Poliklinik Anak	1	1	1
11. Poliklinik KB	1	1	1
12. Apotik/	1	1	2
13. Ruang Rontgen	1	1	1
14. Ruang Laboratorium	1	1	1
15. Ruangan Gizi	0	0	1
16. Poliklinik Mata	1	1	1

Sumber : Rumah Sakit Umum Kab.Solok  
 Source : General Hospital Solok Regency

**Tabel 4.2.17** Banyaknya Akseptor Baru dan Target per Kecamatan  
*Table Number of New Acceptor and Target by Sub District*  
 2011

Kecamatan/ Sub District	Target Target	Akseptor Baru/ New Acceptor by Contraseptive		
		PIL	IUD	Kondom
(1)	(2)	(3)	(4)	(5)
1. Pantai Cermin	551	84	46	16
2. Lembah Gumanti	783	42	2	12
3. Hiliran Gumanti	527	55	2	15
4. Payung Sekaki	238	30	37	1
5. Tigo Lurah	169	113	0	18
6. Lembang Jaya	923	310	8	81
7. Danau Kembar	548	43	0	9
8. Gunung Talang	916	105	73	11
9. Bukit Sundi	433	39	21	3
10. IX Koto Sungai Lasi	274	28	4	8
11. Kubung	1 067	14	57	13
12. X Koto Diatas	430	95	8	1
13. X Koto Singkarak	607	43	31	18
14. Junjung Sirih	294	100	2	9
Jumlah / Total	7 760	1 101	291	215

*Bersambung / To be Continued....*

**Tabel**                      **4.2.17**                      **Lanjutan**  
**Table**                                      **Continued Table**

Kecamatan/ Sub District	Akseptor Baru/ New Acceptor by Contraseptive				Jumlah/ Total
	Suntik	Inplant	M O W	M O P	
(1)	(6)	(7)	(8)	(9)	(10)
1. Pantai Cermin	316	105	-	-	567
2. Lembah Gumanti	514	178	20	-	768
3. Hiliran Gumanti	290	167	-	-	529
4. Payung Sekaki	65	222	-	-	355
5. Tigo Lurah	91	130	-	1	353
6. Lembang Jaya	390	218	4	-	1 011
7. Danau Kembar	192	112	9	-	365
8. Gunung Talang	350	276	9	1	825
9. Bukit Sundi	82	244	-	1	390
10. IX Koto Sungai Lasi	144	92	4	-	280
11. Kubung	166	241	5	-	496
12. X Koto Diatas	318	63	6	-	491
13. X Koto Singkarak	222	155	6	3	478
14. Junjung Sirih	174	22	-	-	307
Jumlah / Total	3 314	2 225	63	6	7 215

Sumber : Kantor KB dan Pemberdayaan Perempuan Kabupaten Solok  
Source : Family Planning and Public Powerful Woman and Office of Solok Regency

**Tabel 4.2.18** Banyaknya Pasangan Usia Subur dan Peserta KB Aktif per Kecamatan  
*Table Number of Fertile Couple Age and Active Acceptor by Sub District*  
 2011

Kecamatan/ Sub District	PUS/ Fertile Couple Age	Akseptor Aktif/ Active Acceptor by			
		Pil	IUD	Kondom	
(1)	(2)	(3)	(4)	(5)	
1. Pantai Cermin	3 637	573	189	18	
2. Lembah Gumanti	9 777	937	290	7	
3. Hiliran Gumanti	2 869	193	7	17	
4. Payung Sekaki	1 674	78	142	2	
5. Tigo Lurah	1 896	221	137	45	
6. Lembang Jaya	5 073	397	60	70	
7. Danau Kembar	3 593	235	4	14	
8. Gunung Talang	8 203	682	312	45	
9. Bukit Sundi	3 969	222	212	7	
10. IX Koto Sungai Lasi	1 720	167	57	24	
11. Kubung	8 707	579	349	102	
12. X Koto Diatas	3 124	413	173	34	
13. X Koto Singkarak	4 762	365	241	52	
14. Junjung Sirih	2 182	178	38	78	
Jumlah / Total	2011	61 188	5 240	2 211	515
	2010	60 390	5 474	2 169	570
	2009	58 892	5 998	2 255	247

*Bersambung / To be Continued....*

**Tabel**                      **4.2.18**      **Lanjutan**  
**Table**                      **Continued Table**

Kecamatan/ Sub District	Akseptor Aktif/ Active Acceptor by				Jumlah / Total
	Suntik	Implant	MOW	MOP	
(1)	(6)	(7)	(8)	(9)	(10)
1. Pantai Cermin	1 387	422	49	-	2 638
2. Lembah Gumanti	4 333	1 079	126	1	6 773
3. Hiliran Gumanti	878	1 100	20	-	2 215
4. Payung Sekaki	186	719	32	-	1 159
5. Tigo Lurah	208	682	-	2	1 295
6. Lembang Jaya	1 748	1 139	52	2	3 468
7. Danau Kembar	1 400	959	42	-	2 654
8. Gunung Talang	3 915	1 528	134	4	6 620
9. Bukit Sundi	1 262	1 112	93	1	2 909
10. IX Koto Sungai Lasi	524	483	61	-	1 316
11. Kubung	3 921	930	356	-	6 237
12. X Koto Diatas	834	676	126	-	2 256
13. X Koto Singkarak	1 955	621	229	9	3 472
14. Junjung Sirih	1 230	120	49	-	1 693
Jumlah / Total	2011	23 781	11 570	1 369	44 705
	2010	22 887	11 008	1 251	43 374
	2009	23 141	10 943	1 193	43 781

Sumber : Kantor KB dan Pemberdayaan Perempuan Kabupaten Solok  
Source : Family Planning and Public Powerful Woman and Office of Solok Regency

**Tabel** 4.2.19 **Banyaknya Tahapan Prasejahtera & Sejahtera per Kecamatan**  
**Table** *Number of Family Welfare Level Condition by Sub Distrist*  
 2011

Kecamatan / Sub District	Pra Sejahtera Ekonomi/Non Ekonomi / Pra Welfare Economic/Non Economic	KS-1 Ekonomi/Non Ekonomi / 1st Welfare Economic/Non Economic	KS II/ 2 nd Welfare	KS III/ 3 th Welfare	KS III +/ 3 th + Welfare	Jumlah/ Total	
(1)	(2)	(3)	(4)	(5)	(6)	(7)	
1. Pantai Cermin	252	737	2 180	1 510	581	5 260	
2. Lembah Gumanti	1 486	2 469	6 111	2 942	528	13 536	
3. Hiliran Gumanti	290	1 138	1 200	1 477	97	4 202	
4. Payung Sekaki	136	407	987	768	1	2 299	
5. Tigo Lurah	209	478	1 347	632	-	2 666	
6. Lembang Jaya	983	2 205	1 997	1 671	331	7 187	
7. Danau Kembar	518	1 429	1 161	1 899	90	5 097	
8. Gunung Talang	869	2382	2 047	6 577	322	12 197	
9. Bukit Sundi	560	697	319	4 125	650	6 351	
10. IX Koto Sungai Lasi	88	818	461	1 235	121	2 723	
11. Kubung	1 379	2 224	2 275	7 470	1 056	14 404	
12. X Koto Diatas	378	1 255	1 456	2 168	65	5 322	
13. X Koto Singkarak	1 052	1 386	1 729	4 094	293	8 554	
14. Junjung Sirih	157	721	1 295	521	223	2 917	
Jumlah / Total	2011	8 357	18 346	24 565	37 089	4 358	92 715
	2010	8 979	18 966	25 651	34 825	3 887	92 308
	2009	9 512	18 582	24 127	34 707	3 450	90 378

Sumber : Kantor KB dan Pemberdayaan Perempuan Kabupaten Solok  
 Source : Family Planning and Public Powerful Woman and Office of Solok Regency

**Tabel** 4.3.1 **Jumlah Tahanan Tindak Pidana Umum yang Diterima/Diselesaikan oleh**  
**Table** **Kejaksaan Negeri Solok/ Number of Civil Cases**  
*who reported/settled by Court of Justice in Solok*  
2011

Bulan <i>Mounth</i>	Sisa Bulan Lalu/ <i>Rest of last Month</i>		Masuk Bulan Ini/ <i>Reported this Month</i>	
	Kejaksaan Negeri Solok	Cab. Alahan Panjang	Kejaksaan Negeri Solok	Cab. Alahan Panjang
(1)	(2)	(3)	(4)	(5)
Januari / <i>January</i>	-	-	21	-
Pebruari / <i>February</i>	-	-	23	3
Maret / <i>March</i>	-	-	20	3
April / <i>April</i>	-	-	19	1
Mei / <i>May</i>	-	-	14	1
Juni / <i>June</i>	-	-	5	4
Juli / <i>July</i>	-	-	16	1
Agustus / <i>August</i>	-	-	20	3
September / <i>September</i>	-	-	7	5
Oktober / <i>October</i>	-	-	23	4
Nopember / <i>November</i>	-	-	14	2
Desember / <i>December</i>	-	-	18	6
Jumlah / <i>Total</i>	0	0	200	33

*Bersambung / To be Continued....*



**Tabel 4.3.1 Lanjutan**  
**Table Continued Table**

Bulan <i>Mounth</i>	Diselesaikan/ <i>Finished Casses</i>		Sisa Bulan Ini/ <i>Reporting in This Month</i>	
	Kejaksaan Negeri Solok	Cab.Alahan Panjang	Kejaksaan Negeri Solok	Cab.Alahan Panjang
(1)	(6)		(7)	
Januari / <i>January</i>	21	-	0	0
Pebruari / <i>February</i>	23	3	0	0
Maret / <i>March</i>	20	3	0	0
April / <i>April</i>	19	1	0	0
Mei / <i>May</i>	14	1	0	0
Juni / <i>June</i>	5	4	0	0
Juli / <i>July</i>	16	1	0	0
Agustus / <i>August</i>	20	3	0	0
September / <i>September</i>	7	5	0	0
Oktober / <i>October</i>	23	4	0	0
Nopember / <i>November</i>	14	2	0	0
Desember / <i>December</i>	18	6	0	0
Jumlah / <i>Total</i>	200	33	0	0

Sumber : Kantor Kejaksaan Negeri Solok dan Cab.Alahan Panjang  
Source :

**Tabel** 4.3.2 Jumlah Tahanan Tindak Pidana Khusus yang Diterima/Diselesaikan oleh  
**Table** Kejaksaan Negeri Solok/ *Number of Civil Cases*  
*who reported/settled by Court of Justice in Solok*  
2011

Bulan <i>Mounth</i>	Sisa Bulan Lalu/ <i>Rest of last Month</i>		Masuk Bulan Ini/ <i>Reported this Month</i>	
	Kejaksaan Negeri Solok	Cab.Alahan Panjang	Kejaksaan Negeri Solok	Cab.Alahan Panjang
(1)	(2)	(3)	(4)	(5)
Januari / <i>January</i>	-	-	-	-
Pebruari / <i>February</i>	-	-	-	-
Maret / <i>March</i>	-	-	-	-
April / <i>April</i>	-	-	-	-
Mei / <i>May</i>	-	-	-	-
Juni / <i>June</i>	-	-	-	-
Juli / <i>July</i>	-	-	1	-
Agustus / <i>August</i>	1	-	-	-
September / <i>September</i>	-	2	7	2
Oktober / <i>October</i>	-	-	-	-
Nopember / <i>November</i>	-	-	-	-
Desember / <i>December</i>	-	-	-	-
Jumlah / <i>Total</i>	0	2	8	2

*Bersambung / To be Continued....*

**Tabel**      **4.3.2**      **Lanjutan**  
**Table**                      **Continued Table**

Bulan <i>Mounth</i>	Diselesaikan/ <i>Finished Casses</i>		Sisa Bulan Ini/ Reporting in This Month	
	Kejaksaan Negeri Solok	Cab.Alahan Panjang	Kejaksaan Negeri Solok	Cab.Alahan Panjang
(1)	(6)		(7)	
Januari / <i>January</i>	-	-	-	-
Pebruari / <i>February</i>	-	-	-	-
Maret / <i>M a r c h</i>	-	-	-	-
April / <i>A p r i l</i>	-	-	-	-
Mei / <i>M a y</i>	-	-	-	-
Juni / <i>J u n e</i>	-	-	-	-
Juli / <i>J u l y</i>	-	-	1	-
Agustus / <i>August</i>	1	-	-	-
September / <i>September</i>	7	2	-	-
Oktober / <i>October</i>	-	-	-	-
Nopember / <i>November</i>	-	-	-	-
Desember / <i>December</i>	-	-	-	-
Jumlah / <i>Total</i>	8	2	0	0

Sumber : Kantor Kejaksaan Negeri Solok dan Cab.Alahan Panjang  
Source :

**Tabel** 4.3.3 **Jumlah Perkara Perdata yang Diterima/Diselesaikan oleh**  
**Table** **Pengadilan Negeri Koto Baru Solok/ *Number of Civil Cases***  
*who reported/settled by Court of Justice in Koto Baru Solok*  
2011

Bulan <i>Mounth</i>	Sisa Bulan Lalu / <i>Rest of last Month</i>	Masuk Bulan Ini / <i>Reported this Month</i>	Diselesaikan / Finished <i>Cases</i>	Sisa Bulan ini / <i>Reporting in This Month</i>
(1)	(2)	(4)	(6)	(7)
Januari / <i>January</i>	14	3	2	15
Pebruari / <i>February</i>	15	3	5	13
Maret / <i>March</i>	13	1	3	11
April / <i>April</i>	11	5	1	15
Mei / <i>May</i>	15	5	3	17
Juni / <i>June</i>	17	1	2	16
Juli / <i>July</i>	16	7	2	21
Agustus / <i>August</i>	21	1	2	20
September / <i>September</i>	20	2	2	20
Oktober / <i>October</i>	20	-	-	20
Nopember / <i>November</i>	20	-	3	17
Desember / <i>December</i>	17	6	5	18
Jumlah / <i>Total</i>	14	34	30	18

Sumber : Kantor Pengadilan Negeri Koto Baru Solok  
Source : *Court of Justice Office of Koto Baru Solok*

**Tabel 4.3.4** Jumlah Perkara dan Terdakwa Perkara Pidana yang Diterima/Diselesaikan oleh Pengadilan Negeri Koto Baru Solok/ *Number of Criminal Cases and Accused who reported/settled by Court of Justice in Koto Baru Solok* 2011

Bulan <i>Mounth</i>	Sisa Bulan Lalu / <i>Rest of last year</i>		Masuk Bulan ini / <i>Reported this year</i>		Jumlah / <i>Total</i>	
	Perkara/ <i>Cases</i>	Terdakwa/ <i>Accused</i>	Perkara/ <i>Cases</i>	Terdakwa/ <i>Accused</i>	Perkara/ <i>Cases</i>	Terdakwa/ <i>Accused</i>
(1)	(2)	(3)	(4)	(5)	(6)	(7)
Januari / <i>January</i>	38	44	19	26	57	70
Pebruari / <i>February</i>	37	47	14	20	51	67
Maret / <i>March</i>	35	47	18	26	53	73
April / <i>April</i>	33	47	15	18	48	65
Mei / <i>May</i>	27	34	21	27	48	61
Juni / <i>June</i>	39	53	14	23	53	76
Juli / <i>July</i>	31	47	17	31	48	78
Agustus / <i>August</i>	35	61	16	17	51	78
September / <i>September</i>	30	52	13	23	43	75
Oktober / <i>October</i>	25	36	23	44	48	80
Nopember / <i>November</i>	33	63	16	25	49	88
Desember / <i>December</i>	35	59	22	25	57	84
Jumlah / <i>Total</i>	38	44	208	305	246	349

*Bersambung / To be Continued....*

**Tabel** 4.3.4 **Lanjutan**  
**Table** *Continued Table*

Jenis Perkara / Kind of Cases	Diselesaikan / <i>disposed</i>					
	Mendapatkan Keputusan pasti/ <i>Convicted</i>				Belum menda- patkan	
	Hukuman/ <i>Punishment</i>		Dibebaskan/ <i>Free</i>		Putusan/ <i>Not yet Convicted</i>	
	Perkara /Cases	Terdak- wa/ <i>Accused</i>	Perkara /Cases	Terdak- wa/ <i>Accused</i>	Perkara /Cases	Terdak- wa/ <i>Accused</i>
	(1)	(8)	(9)	(10)	(11)	(12)
Januari / <i>January</i>	20	23	-	-	37	47
Pebruari / <i>February</i>	16	20	-	-	35	47
Maret / <i>March</i>	20	26	-	-	33	47
April / <i>April</i>	21	31	-	-	27	34
Mei / <i>May</i>	9	8	-	-	39	53
Juni / <i>June</i>	22	29	-	-	31	47
Juli / <i>July</i>	12	16	1	1	35	61
Agustus / <i>August</i>	20	25	-	-	30	52
September / <i>September</i>	18	39	-	-	25	36
Oktober / <i>October</i>	15	17	-	-	33	63
Nopember / <i>November</i>	14	29	-	-	35	59
Desember / <i>December</i>	12	18	-	-	45	66
Jumlah / <i>Total</i>	199	281	1	1	45	66

*Bersambung / To be Continued....*

**Tabel 4.3.4 Lanjutan**  
**Table Continued Table**

Jenis Perkara / Kind of Cases	Diselesaikan / <i>Disposed</i>				Sisa Akhir	
	Dikembalikan ke		Jumlah/		Bulan ini/	
	Kejaksaan/ <i>Returned</i>		to State Public		<i>Rest of</i>	
	Prosecutor		Total		this year	
	Perkara /Cases	Terdak- wa/ Accused	Perkara /Cases	Terdak- wa/ Accused	Perkara /Cases	Terdak- wa/ Accused
(1)	(14)	(15)	(16)	(17)	(18)	(19)
Januari / <i>January</i>	-	-	57	70	37	47
Pebruari / <i>February</i>	-	-	51	67	35	47
Maret / <i>March</i>	-	-	53	73	33	47
April / <i>April</i>	-	-	48	65	27	34
Mei / <i>May</i>	-	-	48	61	39	53
Juni / <i>June</i>	-	-	53	76	31	47
Juli / <i>July</i>	-	-	48	78	35	61
Agustus / <i>August</i>	1	1	51	78	30	52
September/ <i>Septemb</i>	-	-	43	75	25	36
Oktober / <i>October</i>	-	-	48	80	33	63
Nopember/ <i>Novembe</i>	-	-	49	88	35	59
Desember/ <i>Decembe</i>	-	-	57	84	45	66
Jumlah/ <i>Total</i>	1	1	246	349	45	66

Sumber : Kantor Pengadilan Negeri Koto Baru Solok  
Source : Court of Justice Office of Koto Baru Solok

**Tabel 4.3.5** Jumlah Perkara dan Terdakwa Perkara Pidana yang Diterima/Diselesaikan oleh Pengadilan Negeri Koto Baru Solok/ *Number of Criminal Cases and Accused who reported/settled by Court of Justice in Koto Baru Solok* 2011

Jenis Perkara / Kind of Cases	Sisa Tahun Lalu / Rest of last year		Masuk Tahun ini / Reported this year		Jumlah / Total	
	Perkara/ Cases	Terdakwa/ Accused	Perkara/ Cases	Terdakwa/ Accused	Perkara/ Cases	Terdakwa/ Accused
(1)	(2)	(3)	(4)	(5)	(6)	(7)
1. Biasa /  Tolakan	38	44	208	305	246	349
2. Sumir	-	-	23	35	23	35
3. Rol /  Pelanggaran	-	-	11 374	11 374	11 374	11 374
Jumlah/Total	38	44	11 605	11 714	11 643	11 758

*Bersambung / To be Continued....*



**Tabel** 4.3.5 **Lanjutan**  
**Table** *Continued Table*

Jenis Perkara / Kind of Cases	Diselesaikan / <i>disposed</i>					
	Mendapatkan Keputusan pasti/ <i>Convicted</i>				Belum menda- patkan	
	Hukuman/ <i>Punishment</i>		Dibebaskan/ <i>Free</i>		Putusan/ <i>Not yet Convicted</i>	
	Perkara /Cases	Terdak- wa/ <i>Accused</i>	Perkara /Cases	Terdak- wa/ <i>Accused</i>	Perkara /Cases	Terdak- wa/ <i>Accused</i>
	(8)	(9)	(10)	(11)	(12)	(13)
1. Biasa /  Tolakan	162	238	1	1	168	239
2. Sumir	23	35	-	-	23	35
3. Rol /  Pelanggaran	11 374	11 374	-	-	11 374	11 374
Jumlah/ <i>Total</i>	11 559	11 647	-	-	11 565	11 648

*Bersambung / To be Continued....*

**Tabel** 4.3.5 **Lanjutan**  
**Table** *Continued Table*

Jenis Perkara / Kind of Cases	Diselesaikan / <i>Disposed</i>				Sisa Akhir Tahun ini/ <i>Rest of this year</i>	
	Dikembalikan ke Kejaksaan/ <i>Returned to State Public Prosecutor</i>		Jumlah/ <i>Total</i>			
	Perkara /Cases	Terdak- wa/ <i>Accused</i>	Perkara /Cases	Terdak- wa/ <i>Accused</i>	Perkara /Cases	Terdak- wa/ <i>Accused</i>
	(14)	(15)	(16)	(17)	(18)	(19)
1. Biasa /  Tolakan	1	1	162	238	45	66
2. Sumir	-	-	-	-	-	-
3. Rol /  Pelanggaran	-	-	-	-	-	-
Jumlah/ <i>Total</i>	1	1	162	238	45	66

Sumber : Kantor Pengadilan Negeri Koto Baru Solok  
Source : *Court of Justice Office of Koto Baru Solok*

**Tabel**      **4.4.1 Banyaknya Tempat Ibadah per Kecamatan**  
**Table**      *Number of Worship by Sub District*  
2011

Kecamatan / Sub District	Islam / Moslem			Jumlah/ Total
	Mesjid/ Mosque	Langgar/ Small Mosque	Musholla/ Private Mosque	
	(2)	(3)	(4)	
	(1)	(2)	(3)	(4)
1. Pantai Cermin	27	16	24	67
2. Lembah Gumanti	40	113	8	161
3. Hiliran Gumanti	25	14	16	55
4. Payung Sekaki	7	35	4	46
5. Tigo Lurah	14	31	37	82
6. Lembang Jaya	17	92	8	117
7. Danau Kembar	17	86	2	105
8. Gunung Talang	32	24	110	166
9. Bukit Sundi	18	37	28	83
10. IX Koto Sungai Lasi	16	42	6	64
11. Kubung	32	70	58	160
12. X Koto Diatas	26	94	57	177
13. X Koto Singkarak	27	103	62	192
14. Junjung Sirih	14	36	4	54
Jumlah / Total	2011	312	793	424
	2010	312	793	424
	2009	312	793	424

Sumber : Kantor Kementrian Agama Kabupaten Solok

Source : Department of Religius Office of Solok Regency

**Tabel 4.4.2 Banyaknya Pemeluk Agama Menurut Kecamatan**  
**Table Number of Adherents of Religion by Sub District**  
**2011**

Kecamatan / Sub District	Agama / Religion					Jmh Penduduk/ Population
	Islam / Moslem	Protestan/ Protestan	Katolik/ Katolik	Hindu/ Hindu	Budha/ Budhis	
(1)	(2)	(3)	(4)	(5)	(6)	(7)
1. Pantai Cermin	20 472	-	-	-	-	20 472
2. Lembah Gumanti	54 460	4	-	-	-	54 464
3. Hiliran Gumanti	16 280	-	-	-	-	16 280
4. Payung Sekaki	8 093	-	-	-	-	8 093
5. Tigo Lurah	9 709	-	-	-	-	9 709
6. Lembang Jaya	26 038	-	-	-	-	26 038
7. Danau Kembar	19 081	-	-	-	-	19 081
8. Gunung Talang	47 158	50	191	-	-	47 399
9. Bukit Sundi	23 035	-	-	-	-	23 035
10. IX Koto Sungai Lasi	9 689	-	-	-	-	9 689
11. Kubung	56 144	139	20	4	-	56 307
12. X Koto Diatas	18 264	-	-	-	-	18 264
13. X Koto Singkarak	31 810	2	4	-	-	31 816
14. Junjung Sirih	12 058	-	-	-	-	12 058
Jumlah / Total	2011	352 291	195	215	4	352 705
	2010	348 391	119	56	0	348 566
	2009	345 873	113	224	2	346 212

Sumber : Kantor Kementrian Agama dan BPS Kabupaten Solok

Source : Department of Religius Office and Statistic-BPS of Solok Regency

**Tabel****4.4.3 Banyaknya Ulama, Mubalig, Khatib dan Penyuluh Agama Menurut Kecamatan****Table***Number of Ulamas, Mubaligs, Khatibs and Religious Elucidators by Sub District*

2011

Kecamatan / <i>Sub District</i>	Ulama/ Muslim <i>Religious</i>	Mubalig/ <i>Precher</i>	Khatib/ <i>Precher at The Mosque</i>	Penyuluh <i>Agama / Religious Elucidator</i>	Jumlah/ <i>Total</i>
(1)	(2)	(3)	(4)	(5)	(6)
1. Pantai Cermin	24	34	48	9	115
2. Lembah Gumanti	24	66	58	13	161
3. Hiliran Gumanti	5	63	22	10	100
4. Payung Sekaki	8	23	15	11	57
5. Tigo Lurah	35	39	27	8	109
6. Lembang Jaya	8	44	33	10	95
7. Danau Kembar	2	51	17	9	79
8. Gunung Talang	60	80	62	20	222
9. Bukit Sundi	26	38	14	12	90
10. IX Koto Sungai Lasi	25	45	43	10	123
11. Kubung	44	83	47	43	217
12. X Koto Diatas	35	61	43	10	149
13. X Koto Singkarak	15	51	51	19	136
14. Junjung Sirih	11	35	24	10	80
Jumlah / <i>Total</i>	2011	322	713	504	1 733
	2010	327	725	508	1 873
	2009	275	713	504	1 815

Sumber : Kantor Kementrian Agama Kabupaten Solok

Source : *Department of Religius Office of Solok Regency*

**Tabel 4.4.4 Banyaknya Nikah, Talak, Rujuk, Cerai per Kecamatan**  
*Table Number of Marriages, Divorces, Separations and Reconciliations by Sub District*  
 2011

Kecamatan / Sub District	Nikah/ Marriages	Talak/ Divorces	Cerai/ Divorce	Rujuk/ Reconsi-lation
(1)	(2)	(3)	(4)	(5)
1. Pantai Cermin	262	-	-	-
2. Lembah Gumanti	1 025	10	9	-
3. Hiliran Gumanti	175	-	1	-
4. Payung Sekaki	122	1	1	-
5. Tigo Lurah	120	-	-	-
6. Lembang Jaya	434	6	3	-
7. Danau Kembar	423	3	1	-
8. Gunung Talang	549	5	3	-
9. Bukit Sundi	296	-	-	-
10. IX Koto Sungai Lasi	120	-	-	-
11. Kubung	652	-	-	2
12. X Koto Diatas	277	-	-	-
13. X Koto Singkarak	495	-	2	-
14. Junjung Sirih	196	-	-	-
Jumlah / Total	2011 5 146	25	20	2
	2010 4 401	15	28	-
	2009 4 437	10	12	-

Sumber : Kantor Kementrian Agama Kabupaten Solok  
 Source : Department of Religius Office of Solok Regency

**Tabel**                      **4.4.5 Banyaknya Perceraian Menurut Sebabnya dan Kecamatan**  
**Table**                      *Number of Divorces by Caused Factor*  
   *2011*

Kecamatan / <i>Sub District</i>	Pemabuk/ Pemadat / <i>Drunkard /</i> <i>Addict</i>					Tidak Ada Persesuaian/ <i>Adultery</i>	Perselisihan/ <i>Dispute</i>	Lain-Lain/ <i>Others</i>	Jumlah / <i>Total</i>
	(1)	(2)	(3)	(4)	(5)	(6)			
1. Pantai Cermin	-	-	-	-	-	0			
2. Lembah Gumanti	-	10	3	6	19				
3. Hiliran Gumanti	-	1	-	-	1	2			
4. Payung Sekaki	-	1	-	1	2				
5. Tigo Lurah	-	-	-	-	0				
6. Lembang Jaya	-	-	1	9	10				
7. Danau Kembar	-	3	4	-	7				
8. Gunung Talang	-	4	-	-	4				
9. Bukit Sundi	-	-	-	-	0				
10. IX Koto Sungai Lasi	-	-	-	-	0				
11. Kubung	-	-	-	-	0				
12. X Koto Diatas	-	-	-	-	0				
13. X Koto Singkarak	-	1	1	-	2				
14. Junjung Sirih	-	-	-	-	0				
Jumlah / <i>Total</i>	2011	0	20	9	16	45			
	2010	0	30	0	-	30			
	2009	0	12	10	-	22			

Sumber : Kantor Kementrian Agama Kabupaten Solok  
Source : *Department of Religius Office of Solok Regency*

**Tabel 4.4.6 Banyaknya Surat Nikah Yang Dikeluarkan Menurut Kecamatan**  
**Table Number of Approval of Marriage Certificate by Subdistrict**  
**2011**

Kecamatan / Sub District	2007	2008	2009	2010	2011
(1)	(2)	(3)	(4)	(5)	(6)
1. Pantai Cermin	197	235	281	268	265
2. Lembah Gumanti	464	661	671	731	1,056
3. Hiliran Gumanti	123	155	193	165	145
4. Payung Sekaki	53	71	76	86	150
5. Tigo Lurah	47	40	40	52	105
6. Lembang Jaya	364	368	351	406	460
7. Danau Kembar	182	255	297	268	420
8. Gunung Talang	526	504	530	518	555
9. Bukit Sundi	265	268	293	308	404
10. IX Koto Sungai Lasi	98	124	118	100	120
11. Kubung	536	550	618	608	630
12. X Koto Diatas	230	239	319	244	270
13. X Koto Singkarak	388	481	471	457	498
14. Junjung Sirih	182	184	179	176	193
Jumlah / Total	3 655	4 135	4 437	4 387	5 271

Sumber : Kantor Kementrian Agama Kabupaten Solok  
Source : Department of Religius Office of Solok Regency



**Tabel 4.4.7 Banyaknya Jemaah Haji Menurut Jenis Kelamin per Kecamatan**  
**Table Number of Moslem Pilgrims by Sub District and Sex**  
 2011

Kecamatan / Sub District	Laki-laki/ Male	Perempuan / Female	Jumlah/ Total
(1)	(2)	(3)	(4)
1. Pantai Cermin	-	-	0
2. Lembah Gumanti	12	13	25
3. Hiliran Gumanti	-	-	0
4. Payung Sekaki	-	1	1
5. Tigo Lurah	-	-	0
6. Lembang Jaya	1	4	5
7. Danau Kembar	-	-	0
8. Gunung Talang	13	13	26
9. Bukit Sundi	6	12	18
10. IX Koto Sungai Lasi	-	2	2
11. Kubung	11	33	44
12. X Koto Diatas	5	12	17
13. X Koto Singkarak	6	11	17
14. Junjung Sirih	-	3	3
Jumlah / Total	2010	104	158
	2009	82	139
	2008	91	134

Sumber : Kantor Kementrian Agama Kabupaten Solok  
 Source : Department of Religius Office of Solok Regency

**Tabel 4.4.8 Banyaknya Jemaah Haji Menurut Status Sebelumnya per Kecamatan**  
**Table Number of Moslem Pilgrims by Previous Status and Sub District**  
**2011**

Kecamatan / Sub District	Sudah Pernah Berangkat Haji	Belum Pernah Berangkat Haji	Jumlah/ Total	
(1)	(2)	(3)	(4)	
1. Pantai Cermin	-	-	0	
2. Lembah Gumanti	1	24	25	
3. Hiliran Gumanti	-	-	0	
4. Payung Sekaki	-	1	1	
5. Tigo Lurah	-	-	0	
6. Lembang Jaya	1	4	5	
7. Danau Kembar	-	-	0	
8. Gunung Talang	1	25	26	
9. Bukit Sundi	1	17	18	
10. IX Koto Sungai Lasi	-	2	2	
11. Kubung	1	43	44	
12. X Koto Diatas	1	16	17	
13. X Koto Singkarak	-	17	17	
14. Junjung Sirih	-	3	3	
Jumlah / Total	2010	6	152	158
	2009	8	131	139
	2008	-	134	134

Sumber : Kantor Kementrian Agama Kabupaten Solok  
Source : Department of Religius Office of Solok Regency

**Tabel 4.4.9 Banyaknya Jemaah Haji Menurut Kelompok Umur dan Kecamatan**  
**Table Number of Moslem Pilgrims by Age Group and Sub District**  
 2011

Kecamatan / Sub District	16 - 25	26 - 50	50 Tahun Keatas	Jumlah / Total
(1)	(2)	(3)	(4)	(5)
1. Pantai Cermin	-	-	-	-
2. Lembah Gumanti	-	3	22	25
3. Hiliran Gumanti	-	-	-	-
4. Payung Sekaki	-	-	1	1
5. Tigo Lurah	-	-	-	-
6. Lembang Jaya	-	3	2	5
7. Danau Kembar	-	-	-	-
8. Gunung Talang	-	7	19	26
9. Bukit Sundi	-	1	17	18
10. IX Koto Sungai Lasi	-	-	2	2
11. Kubung	-	8	36	44
12. X Koto Diatas	-	1	16	17
13. X Koto Singkarak	-	-	3	3
14. Junjung Sirih	-	3	14	17
Jumlah / Total	2010	0	23	132
	2009	0	37	102
	2008	0	42	92

Sumber : Kantor Kementrian Agama Kabupaten Solok  
 Source : Department of Religius Office of Solok Regency

**Tabel**      **4.4.10 Banyaknya Jemaah Haji Menurut Lapangan Pekerjaan per Kecamatan**  
**Table**      *Number of Moslem Pilgrims by Sub District and Industrial Origin*  
2011

Kecamatan / Sub District	Petani Farmer	Perda- gangan/ Trader	Peg./Pensi unan/Em ployee/ Pension	ABRI/ Purn/ Army/	Lainnya/ Others	Jumlah/ Total	
(1)	(2)	(3)	(4)	(5)	(6)	(7)	
1. Pantai Cermin	-	-	-	-	-	-	
2. Lembah Gumanti	8	3	3	-	11	25	
3. Hiliran Gumanti	-	-	-	-	-	0	
4. Payung Sekaki	-	-	-	-	1	1	
5. Tigo Lurah	-	-	-	-	-	0	
6. Lembang Jaya	-	-	1	-	4	5	
7. Danau Kembar	-	-	-	-	-	0	
8. Gunung Talang	2	5	3	2	14	26	
9. Bukit Sundi	2	2	6	-	8	18	
10. IX Koto Sungai Lasi	-	-	-	-	2	2	
11. Kubung	-	4	14	-	26	44	
12. X Koto Diatas	2	2	2	-	11	17	
13. X Koto Singkarak	2	1	2		12	17	
14. Junjung Sirih	-	-			3	3	
Jumlah / Total	2011	16	17	31	2	92	158
	2010	14	19	33	-	73	139
	2009	7	23	36	-	68	134

Sumber : Kantor Kementrian Agama Kabupaten Solok  
Source : *Department of Religius Office of Solok Regency*

**Tabel**      **4.4.11 Banyaknya Jemaah Haji Menurut Tingkat Pendidikan per Kecamatan**  
**Table**      *Number of Moslem Pilgrims by Sub District and Education Level*  
2011

Kecamatan / Sub District	Di bawah SD/ <i>Under</i> <i>Primary</i> <i>School</i>	Sekolah Dasar/ <i>Primary</i> <i>School</i>	SLTP/ <i>Yunior</i> <i>High</i> <i>School</i>	SLTA/ Senior <i>High</i> <i>School</i>	D.III/ Akademi <i>Acade-</i> <i>my</i>	Univer- sitas/ <i>Uni-</i> <i>versity</i>	Jumlah/ <i>Total</i>
(1)	(2)	(3)	(4)	(5)	(6)	(7)	(8)
1. Pantai Cermin	-	-	-	-	-	-	0
2. Lembah Gumanti	-	15	4	4	1	1	25
3. Hiliran Gumanti	-	-	-	-	-	-	0
4. Payung Sekaki	-	1	-	-	-	-	1
5. Tigo Lurah	-	-	-	-	-	-	0
6. Lembang Jaya	-	1	1	2	1	-	5
7. Danau Kembar	-	-	-	-	-	-	0
8. Gunung Talang	-	5	5	13	-	3	26
9. Bukit Sundi	-	4	3	7	2	2	18
10. IX Koto Sungai Lasi	-	1	-	-	1	-	2
11. Kubung	-	10	5	15	7	7	44
12. X Koto Diatas	-	6	7	3	1	-	17
13. X Koto Singkarak	-	13	-	2	-	2	17
14. Junjung Sirih	-	3	-	-	-	-	3
Jumlah / <i>Total</i>	2011	-	59	25	46	13	158
	2010	-	45	18	37	15	139
	2009	-	34	24	41	16	134

Sumber : Kantor Kementrian Agama Kabupaten Solok

Source : *Department of Religius Office of Solok Regency*

**Tabel 4.4.12 Banyaknya Ternak Qurban, Peserta dan Penerima Qurban per Kecamatan**  
*Table Number of Cattle Slaughtered, Receiptor & Sacrifice Islamic Festival*  
 2011

Kecamatan / Sub District	Peserta	Penerima Receiptor	Jenis Ternak / Cattle			Jumlah/ Total	
	Qurban Sacrifice		Kambing Goat	Sapi Cow	Kerbau/ Buffalo		
(1)	(2)	(3)	(4)	(5)	(6)	(7)	
1. Pantai Cermin	856	10 644	9	121	0	130	
2. Lembah Gumanti	796	9 932	68	104	0	172	
3. Hiliran Gumanti	13	5 111	5	58	0	63	
4. Payung Sekaki	13	3 571	7	40	0	47	
5. Tigo Lurah	14	2 479	10	27	0	37	
6. Lembang Jaya	719	5 640	5	102	0	107	
7. Danau Kembar	550	6 438	4	78	0	82	
8. Gunung Talang	1 170	14 798	50	154	6	210	
9. Bukit Sundi	1 465	18 213	9	208	0	217	
10. IX Koto Sungai Lasi	28	6 746	17	75	0	92	
11. Kubung	68	32 894	14	376	0	390	
12. X Koto Diatas	1 241	16 027	9	174	2	185	
13. X Koto Singkarak	2 078	25 854	48	290	0	338	
14. Junjung Sirih	7	4 263	0	49	0	49	
Jumlah / Total	2011	9 018	162 610	255	1 856	8	2 119
	2010	11 239	..	350	1 682	9	2 041
	2009	8 858	..	426	9 728	7	10 161

Sumber : Kantor Kementrian Agama Kabupaten Solok

Source : Department of Religius Office of Solok Regency

**Tabel 4.4.13 Penerimaan dan Pengeluaran Zakat Fitrah per Kecamatan di Kabupaten Solok**  
*Table Number of Receipt and Distribution of Zakat Fitrah by Subdistrict of Solok Regency*  
 2011

Kecamatan / Sub District	Penerimaan		
	Jumlah Muzakki	Uang/Money (Rp)	Beras /Rice (Kg)
(1)	(2)	(3)	(4)
1. Pantai Cermin	18 535	44 484 000	49 425
2. Lembah Gumanti	28 177	270 426 000	179 375
3. Hiliran Gumanti	15 792	15 803 000	485 832
4. Payung Sekaki	1 834	22 631 000	4 615
5. Tigo Lurah	1 789	11 627 000	28 635
6. Lembang Jaya	25 607	256 070 000	18 332
7. Danau Kembar	21 876	16 371 400	15 416
8. Gunung Talang	31 243	162 007 000	45 894
9. Bukit Sundi	23 731	232 500 000	27 160
10. IX Koto Sungai Lasi	10 368	18 960 000	7 451
11. Kubung	46 247	554 964 000	65 913
12. X Koto Diatas	22 203	11 325	10 878
13. X Koto Singkarak	5 872	27 836 000	16 931
14. Junjung Sirih	2 918	30 480 000	3 250
Jumlah / Total	256 192	1 664 170 725	959 107

*Bersambung / Continued.....*

**Tabel**      **4.4.13**      **Lanjutan**  
**Table**                      **Continued**

Kecamatan / Sub District	Pengeluaran		
	Jumlah Mustahiq	Uang/Money (Rp)	Beras /Rice (Kg)
(1)	(5)	(6)	(7)
1. Pantai Cermin	4 430	44 484 000	49 425
2. Lembah Gumanti	17 986	270 426 000	17 938
3. Hiliran Gumanti	2 792	15 803 000	48 583
4. Payung Sekaki	270	22 361 000	2 561
5. Tigo Lurah	306	11 627 000	2 684
6. Lembang Jaya	1 157	256 070 000	13 213
7. Danau Kembar	3 716	16 371 400	11 432
8. Gunung Talang	3 441	162 007 000	35 424
9. Bukit Sundi	2 200	232 500 000	27 160
10. IX Koto Sungai Lasi	742	18 960 000	7 451
11. Kubung	18 499	554 964 000	28 675
12. X Koto Diatas	1 172	11 325	317
13. X Koto Singkarak	987	27 836 000	16 931
14. Junjung Sirih	892	30 480 000	2 918
Jumlah / Total	58 590	1 663 900 725	264 712

Sumber : Kantor Kementerian Agama Kabupaten Solok  
Source : Department of Religious Office of Solok Regency



**Tabel 4.4.14 Program Pembinaan Keluarga Sakinah (KS) dan Banyaknya Jenis Binaan**  
*Table Number of Assistance Program and Harmony Family by Type*  
 2011

Kecamatan / Sub District	Jorong / Jorong	Jenis Binaan					Jumlah/ Total
		Pra KS	KS 1	KS 2	KS 3	KS 3 +	
(1)	(2)	(3)	(4)	(5)	(6)	(7)	(8)
1. Pantai Cermin	Jalan Balantai	35	152	91	10	2	290
2. Lembah Gumanti	Usak	140	100	135	96	3	474
3. Hiliran Gumanti	Tabek	150	153	170	6	-	479
4. Payung Sekaki	Kubang Nan Duo	135	204	188	29	2	558
5. Tigo Lurah	Kampuang Tengah	35	20	16	15	-	86
6. Lembang Jaya	Korong Lambah	50	50	31	2	-	133
7. Danau Kembar	Kampuang Dalam tengah	233	185	47	5	-	470
8. Gunung Talang	Linjuang Koto Tinggi	45	22	35	31	2	135
9. Bukit Sundi	Balai Pinang	32	24	20	11	1	88
10. IX Koto Sungai Lasi	Batang Pamo	40	107	25	9	1	182
11. Kubung	Kampuang Baru	44	233	113	637	10	1 037
12. X Koto Diatas	Ala Batumbuak	40	115	40	20	1	216
13. X Koto Singkarak	Kaluku	20	120	92	10	1	243
14. Junjung Sirih	Subarang	10	100	360	231	9	710
Jumlah / Total	2011	1 009	1 585	1 363	1 112	32	5 101
	2010	1 033	1 573	1 352	1 109	30	5 097
	2009	1 052	1 425	1 335	1 100	27	4 939

Sumber : Kantor Kementrian Agama Kabupaten Solok

Source : Department of Religius Office of Solok Regency

**Tabel 4.4.15 Banyaknya Perkara Diterima dan Diputuskan Oleh Pengadilan Agama Koto Baru / Number of Cases Reported and settled by Islamic Court of Koto Baru 2011**

Jenis Perkara / Cases	Sisa Tahun Lalu	Diterima/Reported	Diputus-kan / Settled	Sisa + Lain-lain/Others
(1)	(2)	(3)	(4)	(5)
1. Izin Poligami	-	-	-	-
2. Pembatalan Perkawinan	-	4	3	-
3. Pengangkatan Anak	-	2	-	-
4. Pencegahan Perkawinan	-	-	-	-
5. Cerai Talak	-	117	107	-
6. Cerai Gugat	-	185	179	-
7. Harta Bersama	-	-	-	-
8. Perwalian	-	1	-	-
9. Itsbat Nikah	-	424	407	-
10. Wali Adhal	-	6	4	-
11. Kewarisan	-	-	-	-
12. Kelalaian atas Kewajiban Suami/Nafkah Istri	-	-	-	-
13. Dicabut	-	-	38	-
14. Ditolak	-	-	15	-
15. Tidak Diterima	-	-	11	-
16. Gugur	-	-	7	-
17. Dicoret	-	-	-	-
18. Sisa	54	-	-	30
19. Perubahan Nama	-	1	1	-
Jumlah/Total	0	740	772	30

Sumber : Kantor Pengadilan Agama Koto Baru  
Source : Court of Religious Justice Office of Koto Baru

**Tabel 4.4.16 Jumlah Perkara Yang Diputuskan oleh Pengadilan Agama Koto Baru**  
**Table Number of Case Reports Decides by Koto Baru Religious Court**  
**2011**

	Izin	Pengesah-	Persetuju-	Cerai					
<i>Bulan/ Mounth</i>	Poligami/ <i>Polygami</i>	an Nikah/ <i>Marriage</i>	an Talak/ <i>Talak</i>	Gugat/ <i>Shock</i>	Fasakh	Gugur/ <i>Refured</i>	Lain-lain/ <i>Others</i>	Jumlah/ <i>Total</i>	
	<i>Pernit</i>	<i>Legalization</i>	<i>Agreement</i>	<i>Diorce</i>					
(1)	(2)	(3)	(4)	(5)	(6)		(7)	(8)	
Januari / <i>January</i>	-	8	6	5	-	2	2	23	
Pebruari / <i>February</i>	-	17	5	16	-	1	1	40	
Maret / <i>March</i>	-	10	15	14	-	1	1	41	
April / <i>April</i>	-	9	5	8	-	1	1	24	
Mei / <i>May</i>	-	13	10	19	-	4	4	50	
Juni / <i>June</i>	-	14	16	10	-	-	-	40	
Juli / <i>July</i>	-	22	12	21	-	1	1	57	
Agustus / <i>August</i>	-	16	9	14	-	2	2	43	
September / <i>September</i>	-	12	4	10	-	3	3	32	
Oktober / <i>October</i>	-	41	4	17	-	1	1	64	
Nopember / <i>November</i>	-	119	7	23	-	4	4	157	
Desember / <i>December</i>	-	123	13	20	-	4	4	164	
Jumlah / <i>Total</i>	2011	0	404	106	177	0	24	24	735
	2010	1	129	77	142	0	17	6	372
	2009	0	66	85	126	0	0	3	280

Sumber : Kantor Pengadilan Negeri Koto Baru Solok  
Source : Court of Justice Office of Koto Baru Solok

**Tabel 4.4.17 Jumlah Perkara Yang Diterima oleh Pengadilan Agama Koto Baru**  
**Table Number of Case Reports Received by Koto Baru Religious Court**  
2011

<i>Bulan/ Mounth</i>	Izin Poligami/ <i>Polygami</i> <i>Permit</i>	Pengesah- an Nikah/ <i>Marriage</i> <i>Legalization</i>	Persetuju- an Talak/ <i>Talak</i> <i>Agreement</i>	Cerai Gugat/ <i>Shock</i> <i>Diorce</i>	Fasakh	Lain-lain/ <i>Others</i>	Jumlah/ <i>Total</i>
(1)	(2)	(3)	(4)	(5)	(6)	(7)	(8)
Januari / <i>January</i>	-	22	13	26	-	5	66
Pebruari / <i>February</i>	-	10	9	15	-	1	35
Maret / <i>March</i>	-	17	13	12	-	2	44
April / <i>April</i>	-	14	15	23	-	1	53
Mei / <i>May</i>	-	12	14	17	-	-	43
Juni / <i>June</i>	-	22	8	16	-	1	47
Juli / <i>July</i>	-	19	10	11	-	2	42
Agustus / <i>August</i>	-	22	1	6	-	-	29
September / <i>September</i>	-	37	8	23	-	-	68
Oktober / <i>October</i>	-	129	13	24	-	1	167
Nopember / <i>November</i>	-	118	9	20	-	1	148
Desember / <i>December</i>	-	-	5	3	-	-	8
Jumlah / <i>Total</i>	2011	0	422	118	196	0	750
	2010	1	151	102	152	0	416
	2009	0	71	86	148	0	308

Sumber : Kantor Pengadilan Negeri Koto Baru Solok  
Source : Court of Justice Office of Koto Baru Solok

**Tabel**  
**Table**

**4.5.1**

**Banyaknya Kejahatan yang Terjadi pada Wilayah Hukum Kab. Solok Menurut Kejadian**  
*Number of Crimes in The Legal Territory of Police Adm. at Solok Regency by Type of Event*  
2011

Jenis Kejadian / Type of Event	Jumlah / Number	
	Kejadian / Event	Selesai / Settled
(1)	(2)	(3)
01. TIB Umum / Unjuk Rasa / Bencana Alam <i>General Violation/Demonstration/Natural Disaster</i>	2	1
02. Pembakaran / Burning	1	0
03. Kebakaran / Fire	2	2
04. Kesopanan / Susila / Good Manners/Morality	4	2
05. Perkosaan / Raping	2	2
06. Perjudian / Gambling	5	5
07. Meninggalkan orang yang perlu ditolong/ <i>Leave Some One Unhelped</i>	-	-
08. Pembunuhan / Homicide	3	2
09. Aniaya Ringan / Light Battering	89	73
10. Aniaya Berat / Heavy Battering	15	15
11. Pencurian Biasa / Common Robbery	141	42
12. Pencurian Berat / Heavy Robbery	25	7
13. Pencurian dgn kekerasan(Curas)/Armed Robbery	19	12
14. Penipuan / Deception	84	64
15. Pengrusakan / Act of Damaging	50	45
16. Kawin Tambah / Take a 2 wife	3	3
17. Pengancaman/ Possing a Threat	1	1
18. Penghinaan / Humiliation	3	3
19. Narkotika / Drugs	3	3
20. Pornografi / Pornography	-	-
21. Curanmor / Vehicle Robbery	34	2
22. Perzinahan/Sexual acts outside of marriage	12	10
23. Melarikan Gadis / Abscond with a girl	10	10
24. Lain-lain/ Others	289	229
<hr/>		
Jumlah / Total	2011	792
	2010	676
	2009	589
<hr/>		
<hr/>		

Sumber : Polisi Resort Kab & Kota Solok  
Source : Police Administrative Unit at Solok

**Tabel**  
*Table*

**4.5.2**

**Banyaknya Kecelakaan Lalu Lintas Menurut Kecamatan**  
*Number of Traffic Accidents by Subdistrict*  
2011

Kecamatan / Subdistrict	Jumlah Ke- celakaan Number of Accidents	Korban / Victim				Perkara / Case		
		M D	L B	L R	Materiil (Rp.000)	Selesai Settled	Belum Not Yet	
(1)		(3)	(4)	(5)	(6)	(7)	(8)	
01. Pantai Cermin *	9	7	2	4	16 000	9	-	
02. Lembah Gumanti *	6	4	3	2	58 700	6	-	
03. Hiliran Gumanti *	-	-	-	-	-	-	-	
04. Payung Sekaki *	2	1	2	1	600	2	-	
05. Tigo Lurah *	-	-	-	-	-	-	-	
06. Lembang Jaya *	2	2	1	-	1 200	2	-	
07. Danau Kembar *	4	3	2	-	25 200	4	-	
08. Gunung Talang *	47	17	36	20	200 800	47	-	
09. Bukit Sundi	13	2	6	5	25 000	26	-	
10. IX Koto Sungai Lasi	22	3	15	4	77 000	44	-	
11. K u b u n g *	31	10	21	9	78 050	31	-	
12. X Koto Diatas	-	-	-	-	-	-	-	
13. X Koto Singkarak	22	4	13	8	101 000	39	1	
14. Junjung Sirih	-	-	-	-	-	-	-	
Jumlah / Total	2011 2010 2009	158 139 140	53 57 47	101 80 89	53 48 80	583 550 1 175 250 868 000	210 136 138	1 2 2

Sumber : Polisi Resort Kab & Kota Solok  
*Source : Police Administrative Unit at Solok*  
 Catt : \* = Data Tahun 2010

**Tabel 4.5.3 Banyaknya Organisasi Sosial yang Terdaftar Menurut Kecamatan**  
*Table Number of Registered Social Organization by Subdistrict*  
 2011

Kecamatan / Subdistrict	Organisasi Ber - badan Hukum Corporate Organization	Organisasi Tidak Berbadan Hukum Non Corporate Organization	J u m l a h T o t a l	
(1)	(2)	(3)	(4)	
01. Pantai Cermin	-	-	-	
02. Lembah Gumanti	2	-	2	
03. Hiliran Gumanti	-	-	-	
04. Payung Sekaki	1	-	1	
05. Tigo Lurah	-	-	-	
06. Lembang Jaya	-	-	-	
07. Danau Kembar	-	-	-	
08. Gunung Talang	-	-	-	
09. Bukit Sundi	-	-	-	
10. IX Koto Sungai Lasi	-	-	-	
11. K u b u n g	4	5	9	
12. X Koto Diatas	-	-	-	
13. X Koto Singkarak	1	-	1	
14. Junjung Sirih	-	-	-	
Jumlah / Total	2011 2010 2009	8 8 8	5 11 11	13 20 20

Sumber : Dinas Sosial, Tenaga Kerja dan Transmigrasi Kab.Solok  
 Source : Social, Man Power Extention and Transmigration Service Of Solok Regency

**Tabel***Table*

**4.5.4 Banyaknya Penduduk, Penyandang Cacat, dan Jumlah Penyandang Cacat yang Disantuni**  
*Population, Number of The Physically Handicappeds, and The Helped Ones by Subdistrict*  
 2011

Kecamatan / <i>Subdistrict</i>	Banyaknya Penduduk <i>Population</i>	Jumlah Penyan- dang Cacat <i>Number of The Handicappeds</i>	Penyandang Cacat yg telah disantuni/ <i>Number of The Assis- ted Handicappeds</i>
(1)	(2)	(3)	(4)
01. Pantai Cermin	20 472	100	-
02. Lembah Gumanti	54 464	24	-
03. Hiliran Gumanti	16 280	39	-
04. Payung Sekaki	8 093	26	1
05. Tigo Lurah	9 709	56	-
06. Lembang Jaya	26 038	95	-
07. Danau Kembar	19 081	36	-
08. Gunung Talang	47 399	205	1
09. Bukit Sundi	23 035	104	-
10. IX Koto Sungai Lasi	9 689	67	-
11. K u b u n g	56 307	263	3
12. X Koto Diatas	18 264	104	-
13. X Koto Singkarak	31 816	151	2
14. Junjung Sirih	12 058	1	-
<b>Jumlah / Total</b>	<b>2011 2010 2009</b>	<b>352 705 348 566 346 212</b>	<b>1 271 1 249 1 265</b>
			<b>7 48 35</b>

Sumber : Dinas Sosial, Tenaga Kerja dan Transmigrasi dan BPS Kab.Solok

Source : Social, Man Power Extention and Transmigration Service and BPS-Statistic Of Solok Regency



**Tabel**

Table

**4.5.5****Banyaknya Panti Asuhan Menurut Status Kepemilikan***Number of Foster Homes by Ownership*

2011

Kecamatan / Sub District	Pemilikan / Ownership			Jumlah Total
	Pemerintah / State	Subsidi / Subsidize	Swasta / Private	
(1)	(2)	(3)	(4)	(5)
01. Pantai Cermin	-	-	-	0
02. Lembah Gumanti	-	-	2	2
03. Hiliran Gumanti	-	-	-	0
04. Payung Sekaki	-	-	1	1
05. Tigo Lurah	-	-	-	0
06. Lembang Jaya	-	-	-	0
07. Danau Kembar	-	-	-	0
08. Gunung Talang	-	-	-	0
09. Bukit Sundi	-	-	-	0
10. IX Koto Sungai Lasi	-	-	-	0
11. K u b u n g	-	-	4	4
12. X Koto Diatas	-	-	-	0
13. X Koto Singkarak	-	-	1	1
14. Junjung Sirih	-	-	-	0
<b>Jumlah / Total 2011</b>	<b>0</b>	<b>0</b>	<b>8</b>	<b>8</b>
<b>2010</b>	<b>0</b>	<b>0</b>	<b>4</b>	<b>4</b>
<b>2009</b>	<b>0</b>	<b>0</b>	<b>4</b>	<b>4</b>

Sumber : Dinas Sosial dan Tenaga Kerja Kab.Solok

Source : Social, Man Power Extention and Transmigration Service Of Solok Regency

**Tabel** 4.5.6 **Banyaknya Panti Asuhan, Kapasitas, Penghuni Panti dan Sumber Dana per Kecamatan / Number of Foster Home, Capacity, Occupants and source of budget by Sub District 2011**

Kecamatan / Sub District	Banyak- nya / Num-ber of Foster Homes	Kapasi-tas / Capa- city	Banyak-nya Peng-huni / Occu- pants	Sumber Dana/Source of budget (000 Rp)		
				Pemerintah/ Govern-ment	Swada-ya/ Self Effort	Lainnya / Others
(1)	(2)	(3)	(4)	(5)	(6)	(7)
1. Pantai Cermin	-	-	-	-	-	-
2. Lembah Gumanti	2	200	175	√	√	√
3. Hiliran Gumanti	-	-	-	-	-	-
4. Payung Sekaki	1	50	50	√	√	√
5. Tigo Lurah	-	-	-	-	-	-
6. Lembang Jaya	-	-	-	-	-	-
7. Danau Kembar	-	-	-	-	-	-
8. Gunung Talang	-	-	-	-	-	-
9. Bukit Sundi	-	-	-	-	-	-
10. IX Koto Sungai Lasi	-	-	-	-	-	-
11. Kubung	4	95	95	√	√	√
12. X Koto Diatas	-	-	-	-	-	-
13. X Koto Singkarak	1	50	45	√	√	√
14. Junjung Sirih	-	-	-	-	-	-
Jumlah / Total	8	395	365	0	-	-

Sumber : Dinas Sosial, Tenaga Kerja dan Transmigrasi Kabupaten Solok  
Source : Social, Man Power Extention and Transmigrasi of Solok Regency

**Tabel**                      **4.5.7**    **Banyaknya Karang Taruna, Organisasi Sosial dan Pekerja Sosial Masyarakat / Number of Youth and Social Organization, and Social Worker**  
**2011**

Kecamatan / District	Sub	Karang Taruna/Youth Organization	Organisasi Sosial/Social Organization	Pekerja Sosial Masyarakat/ Social Worker
(1)		(2)	(3)	(4)
1. Pantai Cermin		2	-	2
2. Lembah Gumanti		4	2	4
3. Hiliran Gumanti		3	-	3
4. Payung Sekaki		3	1	3
5. Tigo Lurah		5	-	5
6. Lembang Jaya		6	-	6
7. Danau Kembar		2	-	2
8. Gunung Talang		8	-	8
9. Bukit Sundi		5	-	5
10. IX Koto Sungai Lasi		9	-	9
11. Kubung		8	9	8
12. X Koto Diatas		9	-	9
13. X Koto Singkarak		8	1	8
14. Junjung Sirih		2	-	2
Jumlah / Total		74	12	74

Sumber : Dinas Sosial, Tenaga Kerja dan Transmigrasi Kabupaten Solok  
Source : Social, Man Power Extention and Transmigrasi of Solok Regency

**Tabel**                      **4.5.8**    **Banyaknya Penyandang Masalah Kesejahteraan Sosial (PMKS)**  
**Table**                      *Number of Family With Social Welfare Problem*  
2011

Kecamatan / <i>District</i>	<i>Sub</i>	Jumlah PMKS	Banyaknya PMKS yang Memperoleh Bantuan
(1)		(2)	(3)
1. Pantai Cermin		973	-
2. Lembah Gumanti		110	14
3. Hiliran Gumanti		127	-
4. Payung Sekaki		277	1
5. Tigo Lurah		702	-
6. Lembang Jaya		1 359	-
7. Danau Kembar		690	15
8. Gunung Talang		2 690	6
9. Bukit Sundi		1 207	2
10. IX Koto Sungai Lasi		822	1
11. Kubung		2 139	46
12. X Koto Diatas		1 426	-
13. X Koto Singkarak		2 295	33
14. Junjung Sirih		37	-
Jumlah / <i>Total</i>		14 854	118

Sumber : Dinas Sosial, Tenaga Kerja dan Transmigrasi Kabupaten Solok  
Source : *Social, Man Power Extention and Transmigrasi of Solok Regency*

**Tabel**  
*Table*

**4.5.9**

**Banyaknya Kejadian Bencana Alam Menurut Kecamatan**  
*Number of Natural Disasters by Subdistrict*  
2011

Kecamatan / <i>Subdistrict</i>	Keba- karan/ <i>Fire</i>	Gempa Bumi/ <i>Earth- quake</i>	Banjir/ <i>Flood</i>	Angin Ri- but/topan/ <i>Hurrica- ne</i>	Tanah Longsor/ <i>Land- slide</i>	Lain - lain/ <i>Others</i>	Jumlah Kejadian/ <i>Freq.</i>
(1)	(2)	(3)	(4)	(5)	(6)	(7)	(8)
01. Pantai Cermin	1	-	-	-	-	-	1
02. Lembah Gumanti	2	-	-	1	-	-	3
03. Hiliran Gumanti	-	-	-	-	-	-	0
04. Payung Sekaki	2	-	-	-	-	-	2
05. Tigo Lurah	1	-	-	-	-	-	1
06. Lembang Jaya	1	-	1	2	-	-	4
07. Danau Kembar	1	-	-	1	-	-	2
08. Gunung Talang	11	-	-	-	-	-	11
09. Bukit Sundi	3	-	2	-	2	-	7
10. IX Koto Sungai Lasi	-	-	1	-	-	-	1
11. K u b u n g	5	-	2	-	-	-	7
12. X Koto Diatas	5	-	-	-	-	-	5
13. X Koto Singkarak	5	-	-	-	-	-	5
14. Junjung Sirih	3	-	-	-	-	-	3
<b>Jumlah /</b>	<b>2011</b>	<b>40</b>	<b>0</b>	<b>6</b>	<b>4</b>	<b>2</b>	<b>52</b>
<b>Total</b>	<b>2010</b>	<b>4</b>	<b>0</b>	<b>11</b>	<b>1</b>	<b>12</b>	<b>29</b>
	<b>2009</b>	<b>31</b>	<b>14</b>	<b>1</b>	<b>2</b>	<b>4</b>	<b>54</b>

Sumber : Bagian Penanggulangan Bencana Daerah Kabupaten Solok

Source : *Society Protection Division Of Solok Regency Office*

**Tabel**  
*Table*

**4.5.10**

**Banyaknya Kerugian Manusia Akibat Bencana Alam Menurut Kecamatan**  
*Number of Natural Disasters by Subdistrict*  
2011

Kecamatan / <i>Subdistrict</i>	Kepala Keluarga <i>Head of Family</i>	Penderita ( Jiwa ) <i>Sufferer ( People )</i>	M a t i <i>D e a d</i>	C a c a t <i>Physical Defect</i>
(1)	(2)	(3)	(4)	(5)
01. Pantai Cermin	1	-	-	-
02. Lembah Gumanti	2	-	1	-
03. Hiliran Gumanti	-	-	-	-
04. Payung Sekaki	2	-	-	-
05. Tigo Lurah	1	-	-	-
06. Lembang Jaya	4	-	-	-
07. Danau Kembar	2	-	-	-
08. Gunung Talang	9	-	-	-
09. Bukit Sundi	3	-	-	-
10. IX Koto Sungai Lasi	-	-	-	-
11. K u b u n g	3	-	-	-
12. X Koto Diatas	3	-	-	-
13. X Koto Singkarak	4	-	-	-
14. Junjung Sirih	3	-	-	-
<b>Jumlah /</b>	<b>2011</b>	<b>37</b>	<b>0</b>	<b>0</b>
<b>Total</b>	<b>2010</b>	<b>165</b>	<b>0</b>	<b>0</b>
	<b>2009</b>	<b>716</b>	<b>2 371</b>	<b>0</b>

Sumber : Bagian Penanggulangan Bencana Daerah Kabupaten Solok

Source : *Society Protection Division Of Solok Regency Office*

**Tabel 4.5.11 Banyaknya Kerugian Materi Akibat Bencana Alam Menurut Kecamatan**  
**Table Number of Material Loss Resulted From Natural Disaster by Subdistrict**  
**2011**

Kecamatan / Subdistrict	Bangunan / Building		Sawah Hancur	Ladang Rusak	Ternak	Kerugi- an / Loss
	Hancur	Rusak	Smashed	Damaged	Cattle	
	Smashed	Damaged	Wetland	Bareland		(Rp. 000)
(1)	(2)	(3)	(4)	(5)	(6)	(7)
01. Pantai Cermin	1	-	-	-	-	75 000
02. Lembah Gumanti	2	-	-	-	-	350 000
03. Hiliran Gumanti	-	-	-	-	-	-
04. Payung Sekaki	2	-	-	-	-	-
05. Tigo Lurah	1	-	-	-	-	-
06. Lembang Jaya	1	-	-	-	-	54 000
07. Danau Kembar	2	-	-	-	-	80 000
08. Gunung Talang	9	-	-	-	-	140 000
09. Bukit Sundi	3	-	187.5 Ha	-	-	510 780
10. IX Koto Sungai Lasi	-	1	-	-	-	19 000
11. K u b u n g	3	-	-	-	-	1 475 000
12. X Koto Diatas	3	-	-	-	-	390 000
13. X Koto Singkarak	4	-	-	-	-	1 075 000
14. Junjung Sirih	3	-	-	-	-	15 000
Jumlah / Total	2011 2010 2009	34 - ...	1 896 ...	187.5 - ...	- 216 ...	4 183 780 40 235 670 ...

Sumber : Bagian Perlindungan Masyarakat Kantor Bupati Solok  
Source : Society Protection Division Of Solok Regency Office

**Tabel 4.5.12** Banyaknya Keluarga Miskin yang Dibantu untuk Meringankan Uang Sekolah dan Biaya Pengobatan / *Number of Poor Families Helped in Payment of School fee and Healing Cost*

Kecamatan / Subdistrict	Jenis Bantuan / <i>Type of Assistance</i>	
	S P P / School fee	Berobat / Healing Cost
(1)	(2)	(3)
01. Pantai Cermin	683	3169
02. Lembah Gumanti	1256	2178
03. Hiliran Gumanti	713	1101
04. Payung Sekaki	347	1770
05. Tigo Lurah	382	1341
06. Lembang Jaya	688	4091
07. Danau Kembar	601	3077
08. Gunung Talang	1597	3327
09. Bukit Sundi	768	2753
10. IX Koto Sungai Lasi	433	1482
11. K u b u n g	1350	6076
12. X Koto Diatas	587	3125
13. X Koto Singkarak	1360	1156
14. Junjung Sirih	478	2340
<b>Jumlah / Total</b>	<b>2010 2010 2009</b>	<b>11 243 11 243 11 848</b>
		<b>36 986 36 986 ...</b>

Sumber : Dinas Pendidikan dan Dinas Kesehatan Kabupaten Solok

Source : *Education and Health Service of Solok Regency*

Catt : Data Tahun 2010



**Tabel 4.5.13 Jumlah Organisasi Kemasyarakatan, Jumlah LSM dan Jumlah OKP yang ada diKabupaten Solok per Kecamatan 2011**

Kecamatan/ <i>Sub District</i>	Jumlah Organisasi Kemasyarakatan (Ormas)	Jumlah Lembaga Swadaya Masyarakat	Jumlah Organisasi Kepemudaan (OKP)
(1)	(2)	(3)	(4)
1. Pantai Cermin	-	-	-
2. Lembah Gumanti	-	-	-
3. Hiliran Gumanti	1	-	-
4. Payung Sekaki	-	-	-
5. Tigo Lurah	-	1	-
6. Lembang Jaya	1	-	-
7. Danau Kembar	-	-	-
8. Gunung Talang	8	9	2
9. Bukit Sundi	2	-	-
10. IX Koto Sungai Lasi	1	-	-
11. Kubung	10	4	3
12. X Koto Diatas	-	-	-
13. X Koto Singkarak	2	-	-
14. Junjung Sirih	1	-	-
Jumlah / Total	26	14	5

Sumber : Kantor Kesatuan Bangsa dan Politik Kabupaten Solok  
Source :

**Tabel**                      **4.5.14 Banyaknya Kegiatan Patroli per Bulan**  
**Table**

2011

Bulan	Jumlah Patroli
(1)	(2)
1. Januari	1
2. Februari	1
3. Maret	4
4. April	2
5. Mei	2
6. Juni	1
7. Juli	2
8. Agustus	4
9. September	3
10. Oktober	3
11. November	3
12. Desember	3
Jumlah / Total	29

Sumber : Kantor Satpol PP Kabupaten Solok  
Source :

**Tabel**      **4.5.15 Banyaknya Tempat Pembuangan Sampah per Kecamatan**  
**Table**      *Number of Garbage bin Location by sub district*  
2011

Kecamatan / Sub District	Rata-Rata Volume/Hari (Kg/hr)  Volu-me/day	Kemam- puan Angkut per M3/Minggu  Capacity per week	Banyaknya/ Number			
			TPS & Container  (Unit)	Kapasi-tas	TPA	Kapasi- tas
				Capa-city  (M³)		Capa- city (M³)
(1)	(2)	(3)	(4)	(5)	(6)	(7)
1. Pantai Cermin	12 711	-	-	-	-	-
2. Lembah Gumanti	33 236	-	-	-	-	-
3. Hiliran Gumanti	10 033	-	-	-	-	-
4. Payung Sekaki	5 017	-	-	-	-	-
5. Tigo Lurah	5 984	-	-	-	-	-
6. Lembang Jaya	16 095	5.50	1	-	-	-
7. Danau Kembar	11 783	-	-	-	-	-
8. Gunung Talang	29 211	22.25	9	-	-	-
9. Bukit Sundi	14 267	8.50	1	-	-	-
10. IX Koto Sungai Lasi	6 044	-	-	-	-	-
11. Kubung	34 564	30.65	3	-	-	-
12. X Koto Diatas	11 538	-	-	-	-	-
13. X Koto Singkarak	19 804	7.90	3	-	-	-
14. Junjung Sirih	7 566	5.00	2	-	-	-
Jumlah / Total	217 853	79.80	19	0	0	0

Sumber : Kantor Pengelolaan Lingkungan dan Kebersihan Kabupaten Solok  
Source :

**Tabel 4.5.16 Jumlah Armada Gerobak dan Tenaga Kebersihan per Kecamatan**  
*Table Number of Cleaning Labour and Equipment by sub district*  
 2011

Kecamatan / Sub District	Banyaknya/Number			Tenaga Kerja/ Employee
	Truk/ Truck	Becak Motor	Becak Dayung	
(1)	(2)	(3)	(4)	(5)
1. Pantai Cermin	..	-	-	-
2. Lembah Gumanti	..	1	-	-
3. Hiliran Gumanti	..	-	-	-
4. Payung Sekaki	..	-	-	-
5. Tigo Lurah	..	-	-	-
6. Lembang Jaya	..	-	-	-
7. Danau Kembar	..	-	-	-
8. Gunung Talang	..	-	-	-
9. Bukit Sundi	..	1	-	-
10. IX Koto Sungai Lasi	..	-	-	-
11. Kubung	..	-	-	-
12. X Koto Diatas	..	-	-	-
13. X Koto Singkarak	..	1	-	-
14. Junjung Sirih	..	-	-	-
Jumlah / Total	2	3	0	0

Sumber : Kantor Pengelolaan Lingkungan dan Kebersihan Kabupaten Solok  
 Source :

**Tabel 4.5.17 Banyaknya Usaha yang Diawasi Terhadap Pelaksanaan Amdal/UKL-UPL**  
**Table Number of Supervised Company for Environmental Impact Evaluation**  
**2011**

Kecamatan / Sub District	Jumlah Usaha/ Number of Company	Jumlah Usaha Yang Aktif	Jumlah Usaha Yang Diawasi
(1)	(2)	(3)	(4)
1. Pantai Cermin	5	3	5
2. Lembah Gumanti	8	2	1
3. Hiliran Gumanti	4	-	-
4. Payung Sekaki	-	-	-
5. Tigo Lurah	1	-	4
6. Lembang Jaya	1	-	-
7. Danau Kembar	2	2	-
8. Gunung Talang	5	5	4
9. Bukit Sundi	-	-	-
10. IX Koto Sungai Lasi	-	-	-
11. Kubung	1	4	4
12. X Koto Diatas	3	4	-
13. X Koto Singkarak	1	4	-
14. Junjung Sirih	-	-	-
Jumlah / Total	31	24	18

Sumber : Kantor Pengelolaan Lingkungan dan Kebersihan Kabupaten Solok  
Source :

**Tabel 4.5.18** Banyaknya Perpustakaan yang ada per Kecamatan  
*Table Number of library in Subdistrict*  
 2011

Kecamatan / Sub District	Jumlah Perpustakaan
(1)	(2)
1. Pantai Cermin	2
2. Lembah Gumanti	4
3. Hiliran Gumanti	2
4. Payung Sekaki	6
5. Tigo Lurah	-
6. Lembang Jaya	2
7. Danau Kembar	2
8. Gunung Talang	2
9. Bukit Sundi	9
10. IX Koto Sungai Lasi	4
11. Kubung	3
12. X Koto Diatas	9
13. X Koto Singkarak	6
14. Junjung Sirih	4
Jumlah / Total	
2011	55
2010	32

Sumber : Kantor Arsip, Dokumentasi dan Perpustakaan Kab.Solok  
 Source :

**Tabel** 4.5.19 **Banyaknya Pengunjung Perpustakaan berdasarkan Status dan Jenis Kelamin**  
*Table Number of Library Visitors by Status and Sex*  
 2011

Pengunjung	Jenis Kelamin		Jumlah / Total
	Laki-Laki <i>Female</i>	Perempuan <i>Male</i>	
(1)	(2)	(3)	(3)
1. Pelajar	1 075	1 849	2 924
2. Mahasiswa	486	797	1 283
3. Pegawai	732	620	1,352
4. Organisasi	-	-	-
5. Umum	226	235	461
<hr/>			
Jumlah / Total	2011	2 519	3 501
	2010	7 247	13 341

Sumber : Kantor Arsip, Dokumentasi dan Perpustakaan Kab.Solok  
 Source :

**Tabel** 4.5.19 **Banyaknya Pengunjung Perpustakaan berdasarkan Status dan Jenis Kelamin**  
*Table Number of Library Visitors by Status and Sex*  
 2011

Pengunjung	Jenis Kelamin		Jumlah / Total
	Laki-Laki <i>Female</i>	Perempuan <i>Male</i>	
(1)	(2)	(3)	(3)
1. Pelajar	1 075	1 849	2 924
2. Mahasiswa	486	797	1 283
3. Pegawai	732	620	1,352
4. Organisasi	-	-	-
5. Umum	226	235	461
<hr/>			
Jumlah / Total	2011	2 519	3 501
	2010	7 247	13 341

Sumber : Kantor Arsip, Dokumentasi dan Perpustakaan Kab.Solok  
 Source :







# **PERTANIAN**

*Agriculture*

## **V. PERTANIAN / AGRICULTURE**

### **5.1 Padi dan Palawija**

Kabupaten Solok sebagai sentra produksi padi di Sumatera Barat perlu terus melakukan inovasi untuk meningkatkan produktifitas lahan. Hal ini berkaitan dengan ancaman mutasi lahan sawah yang semakin besar di masa-masa mendatang. Kalau diamati untuk produksi padi pada tahun 2011, terjadi peningkatan produksi sebesar 5.32 persen dari 319.667,6 ton tahun 2010 menjadi 337.643,9 ton tahun 2011. Akan tetapi peningkatan ini perlu terus didorong untuk mengimbangi peningkatan jumlah penduduk dan kebutuhan pangan terutama beras dari waktu ke waktu.

Untuk tanaman palawija terjadi peningkatan produksi yang signifikan pada tahun 2011 terutama pada komoditi kacang tanah yaitu dari 331,5 pada Tahun 2010 naik menjadi 354,1 pada Tahun 2011. Kenaikan juga terjadi pada komoditi ubi jalar dan jagung serta ada beberapa komoditi palawija yang turun pada Tahun 2011.

### **5.2 Perkebunan Rakyat**

Berbagai komoditi perkebunan terdapat di Kabupaten Solok diantaranya karet, kelapa, kayu manis, cengkeh, kopi, kemiri, teh dan lain-lain. Kecuali teh, komoditi perkebunan lainnya di Kabupaten Solok masih berbentuk perkebunan rakyat.

Hampir semua produksi perkebunan rakyat mengalami penurunan yang signifikan dibandingkan tahun lalu, dengan kontribusi penurunan paling besar pada komoditi kulit manis sebesar 26.553.09 ton pada tahun 2010, turun menjadi 5.257,66 ton pada tahun 2011.

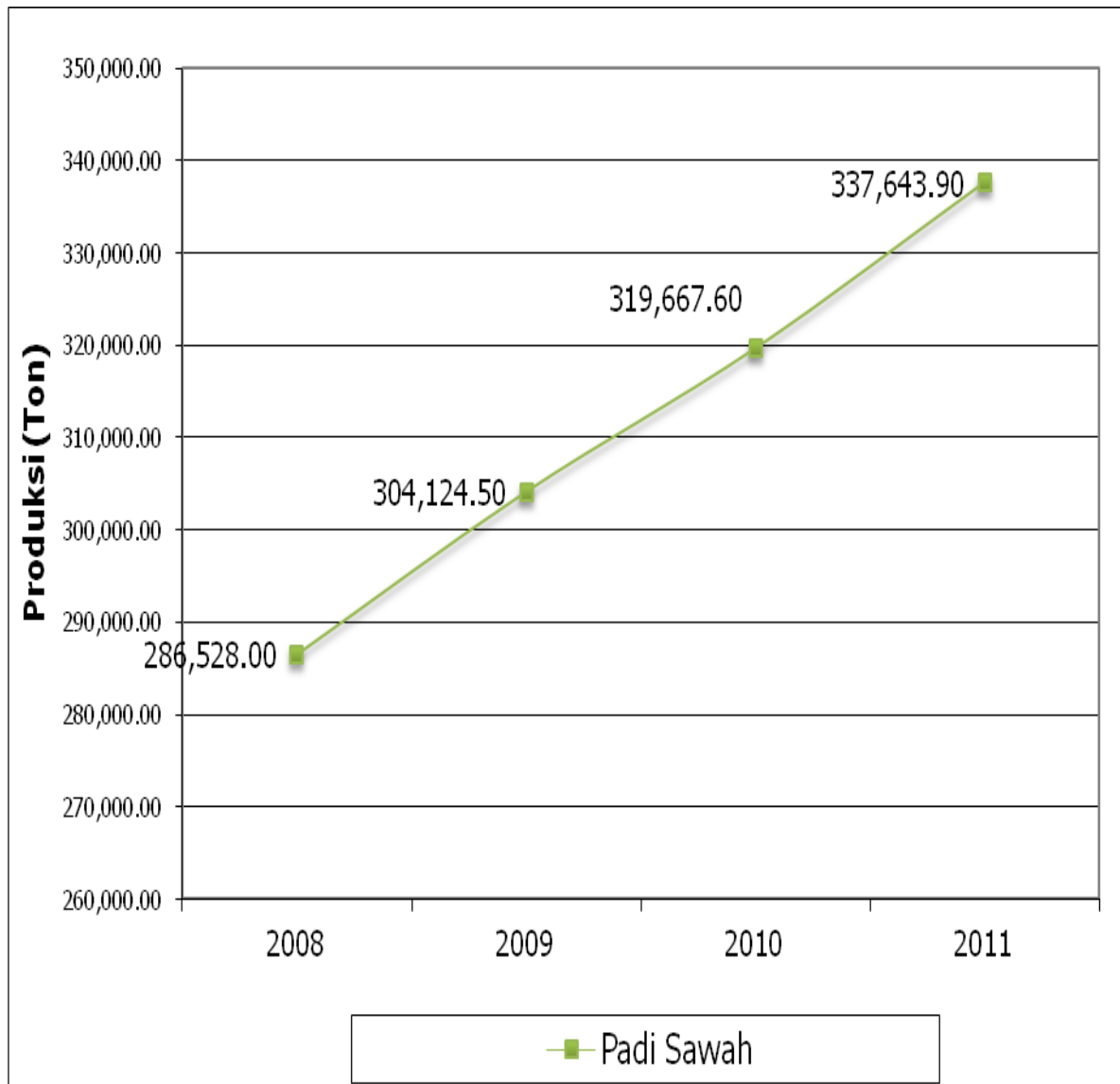
### **5.3 Peternakan**

Sebagian besar ternak di Kabupaten Solok tahun 2011 mengalami penurunan populasi dibanding tahun sebelumnya, kecuali Ayam ras mengalami peningkatan sebesar 37,19 persen. Sebagai contoh untuk ternak sapi terjadi penurunan populasi sebesar 38,76 persen, Kambing/Domba mengalami penurunan populasi sebesar 21,48 persen dan hasil ternak berupa telur itik juga mengalami penurunan produksinya.

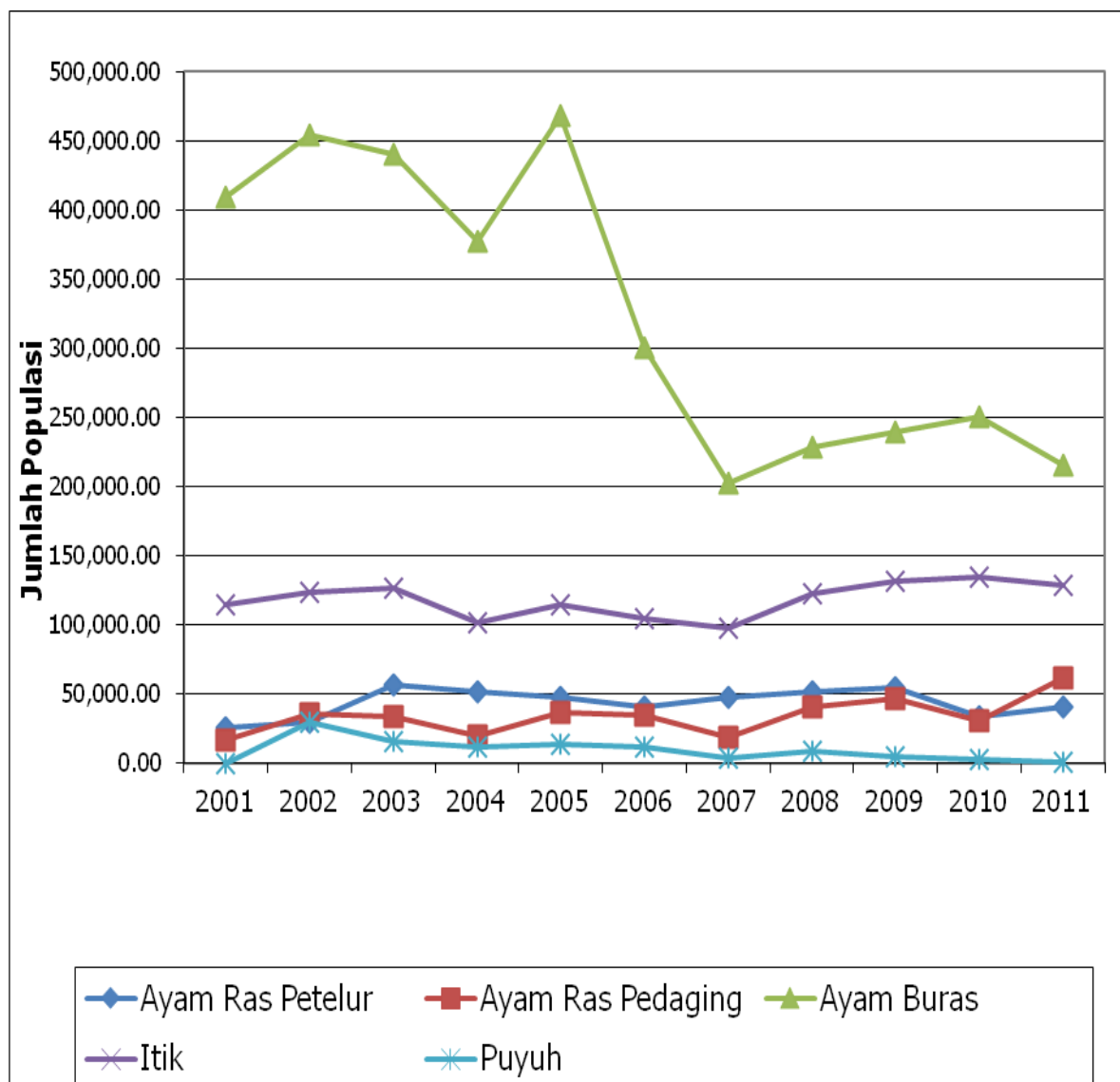
### **5.4 Perikanan**

Luas areal penangkapan ikan di Kabupaten Solok, pada tahun 2011 meningkat dibandingkan tahun sebelumnya, sebesar 8,01 persen. Sedangkan produksinya meningkat sebesar 42,33 persen. Dilihat dari nilai produksi ikan, ternyata Ikan Nila memiliki nilai ekonomis tertinggi dari keseluruhan jenis ikan.

**Gambar 5.1/Picture 5.1**  
Perkembangan Produksi Tanaman Padi Sawah di Kabupaten Solok  
*Trend of Paddy Production in Solok Regency*  
2008-2011



**Gambar 5.2 /Picture 5.2**  
 Perkembangan Ternak Unggas di Kabupaten Solok  
*Trend of Poultry in Solok Regency*  
 2001-2011



**Tabel 5.1.1 Luas Tanam, Luas Panen dan Produksi Tanaman Padi dan Palawija**  
**Table Planted Area, Harvested Area and Production of Paddy and Food Crops by Commodities, 2010 - 2011**

Komoditi/ Comodities	2010			2011		
	Tanam Planted Area (Ha)	Panen Harvested Area (Ha)	Produksi Production (Ton)	Tanam Planted Area (Ha)	Panen Harvested Area (Ha)	Produksi Production (Ton)
(1)	(2)	(3)	(4)	(5)	(6)	(7)
1. Padi Sawah / Wet land Paddy	55 596	55 657	319 667.6	59 464	58 031	337 643.9
2. Padi Ladang/ Dry Land Paddy	-	-	-	-	-	-
3. Jagung/Maize	679	574	2 982.2	668	591	3 267.4
4. Ubi Kayu/ Cassava	361	434	17 816.1	343	346	14 206.8
5. Ubi Jalar / Sweet Potatoes	997	1 014	41 123.2	857	1 032	42 022.7
6. Kacang Tanah / Peanuts	169	154	331.5	149	164	354.1
7. Kacang Kedelai / Soya beans	95	103	168.9	54	54	90.2
8. Kacang Hijau/ Green Pea	55	53	67.1	42	44	56.0

Sumber : Dinas Pertanian, Perikanan dan Peternakan Kabupaten Solok

Source : The Agriculture, Fisheries and Livestock Service of Solok Regency

**Tabel 5.1.2 Luas Tanam, Luas Panen dan Produksi Padi per Kecamatan**  
**Table Planted Area, Harvested Area and Production of Paddy by Sub District**  
**2011**

Kecamatan / Sub District	Padi Sawah / Wet land Paddy			Padi Ladang / Dry land Paddy		
	Tanam	Panen	Produksi	Tanam	Panen	Produksi
	Planted	Harvested	Production	Planted	Harvested	Production
	Area (Ha)	Area (Ha)	(Ton)	Area (Ha)	Area (Ha)	(Ton)
(1)	(2)	(3)	(4)	(5)	(6)	(7)
1. Pantai Cermin	3 907	3 780	18 029.5	-	-	-
2. Lembah Gumanti	1 425	1 483	4 597.7	-	-	-
3. Hiliran Gumanti	2 809	2 809	13 285.4	-	-	-
4. Payung Sekaki	3 720	3 592	18 033.5	-	-	-
5. Tigo Lurah	2 549	2 329	11 270.1	-	-	-
6. Lembang Jaya	6 665	6 409	36 530.2	-	-	-
7. Danau Kembar	100	50	173.3	-	-	-
8. Gunung Talang	8 731	8 609	54 924.4	-	-	-
9. Bukit Sundi	8 609	8 280	53 656.6	-	-	-
10. X Koto Sungai Lasi	2 815	2 646	16 196.1	-	-	-
11. Kubung	8 219	8 203	49 218.2	-	-	-
12. IX Koto Diatas	2 673	2 418	12 067.8	-	-	-
13. IX Koto Singkarak	5 427	5 548	38 114.2	-	-	-
14. Junjung Sirih	1 815	1 875	11 546.9	-	-	-
Jumlah / Total	2011	59 464	58 031	337 643.9	0	0
	2010	55 596	55 657	319 667.6	0	0
	2009	55 170	55 010	304 124.4	0	0

Sumber : Dinas Pertanian, Perikanan dan Peternakan Kabupaten Solok  
Source : The Agriculture, Fisheries and Livestock Service of Solok Regency



**Tabel 5.1.3 Luas Tanam, Luas Panen dan Produksi Palawija per Kecamatan**  
*Table Planted Area, Harvested Area and Production of Secondary Food by Sub District 2011*

Kecamatan / Sub District	Jagung / Maize		
	Tanam	Panen	Produksi
	<i>Planted</i>	<i>Harvested</i>	<i>Production</i>
	Area (Ha)	Area (Ha)	(Ton)
(1)	(2)	(3)	(4)
1. Pantai Cermin	64	63	368.55
2. Lembah Gumanti	23	2	6.80
3. Hiliran Gumanti	44	19	83.98
4. Payung Sekaki	14	-	-
5. Tigo Lurah	37	36	115.92
6. Lembang Jaya	39	53	237.97
7. Danau Kembar	53	35	119.00
8. Gunung Talang	84	106	660.38
9. Bukit Sundi	17	16	83.36
10. X Koto Sungai Lasi	25	3	12.87
11. Kubung	29	32	171.20
12. IX Koto Diatas	79	51	256.02
13. IX Koto Singkarak	97	108	703.08
14. Junjung Sirih	63	67	448.23
Jumlah / Total	2011	668	591
	2010	679	574
	2009	606	471

*Bersambung / To be Continued....*

**Tabel**                      **5.1.3**      **Lanjutan**  
**Table**                              *Continued Table*

Kecamatan / Sub District	Ubi Kayu / Cassava		
	Tanam	Panen	Produksi
	<i>Planted</i>	<i>Harvested</i>	<i>Production</i>
	Area (Ha)	Area (Ha)	(Ton)
(1)	(5)	(6)	(7)
1. Pantai Cermin	29	23	888.0
2. Lembah Gumanti	17	16	665.9
3. Hiliran Gumanti	15	19	719.2
4. Payung Sekaki	10	7	270.3
5. Tigo Lurah	35	19	770.5
6. Lembang Jaya	33	51	2 226.2
7. Danau Kembar	10	7	269.9
8. Gunung Talang	44	35	1 442.7
9. Bukit Sundi	27	34	1 538.5
10. X Koto Sungai Lasi	23	32	1 272.0
11. Kubung	35	50	1 733.5
12. IX Koto Diatas	29	31	1 359.4
13. IX Koto Singkarak	14	19	905.4
14. Junjung Sirih	22	3	145.3
Jumlah / Total	2011	343	346
	2010	361	434
	2009	417	342

*Bersambung / To be Continued....*

**Tabel**                      **5.1.3**                      **Lanjutan**  
**Table**                                      **Continued Table**

Kecamatan / Sub District	Ubi Jalar / Sweet Potatoes		
	Tanam	Panen	Produksi
	Planted	Harvested	Production
	Area (Ha)	Area (Ha)	(Ton)
(1)	(8)	(9)	(10)
1. Pantai Cermin	22	21	771.1
2. Lembah Gumanti	252	258	10 668.3
3. Hiliran Gumanti	13	20	735.0
4. Payung Sekaki	12	12	454.2
5. Tigo Lurah	22	23	870.8
6. Lembang Jaya	202	396	16 453.8
7. Danau Kembar	54	57	2 251.5
8. Gunung Talang	205	163	6 707.5
9. Bukit Sundi	14	15	580.2
10. X Koto Sungai Lasi	5	5	188.0
11. Kubung	27	26	995.8
12. IX Koto Diatas	12	17	643.5
13. IX Koto Singkarak	17	19	703.0
14. Junjung Sirih	-	-	-
Jumlah / Total	2011	857	1,032
	2010	997	1,014
	2009	995	834

*Bersambung / To be Continued....*

**Tabel**                      **5.1.3**      **Lanjutan**  
**Table**                      **Continued Table**

Kecamatan / Sub District	Kacang Tanah / <i>Peanuts</i>		
	Tanam	Panen	Produksi
	<i>Planted</i>	<i>Harvested</i>	<i>Production</i>
	Area (Ha)	Area (Ha)	(Ton)
(1)	(11)	(12)	(13)
1. Pantai Cermin	65	65	139.10
2. Lembah Gumanti	-	-	-
3. Hiliran Gumanti	-	-	-
4. Payung Sekaki	2	2	4.38
5. Tigo Lurah	11	8	17.20
6. Lembang Jaya	9	19	41.80
7. Danau Kembar	-	-	-
8. Gunung Talang	21	19	41.80
9. Bukit Sundi	6	7	15.40
10. X Koto Sungai Lasi	7	8	17.68
11. Kubung	16	20	43.00
12. IX Koto Diatas	12	16	33.76
13. IX Koto Singkarak	-	-	-
14. Junjung Sirih	-	-	-
Jumlah / <i>Total</i>	2011	149	164
	2010	169	154
	2009	176	148

*Bersambung / To be Continued....*

**Tabel**      **5.1.3**      **Lanjutan**  
**Table**              *Continued Table*

Kecamatan / <i>Sub District</i>	Kacang Kedelai / <i>Soyabeans</i>		
	Tanam	Panen	Produksi
	<i>Planted</i>	<i>Harvested</i>	<i>Production</i>
	<i>Area (Ha)</i>	<i>Area (Ha)</i>	<i>(Ton)</i>
(1)	(14)	(15)	(16)
1. Pantai Cermin	-	-	-
2. Lembah Gumanti	-	-	-
3. Hiliran Gumanti	-	-	-
4. Payung Sekaki	13	13	21.32
5. Tigo Lurah	-	-	-
6. Lembang Jaya	13	14	23.52
7. Danau Kembar	-	-	-
8. Gunung Talang	-	-	-
9. Bukit Sundi	8	8	13.20
10. X Koto Sungai Lasi	10	5	8.80
11. Kubung	5	7	11.90
12. IX Koto Diatas	4	6	9.90
13. IX Koto Singkarak	-	-	-
14. Junjung Sirih	1	1	1.56
Jumlah / <i>Total</i>	2011	54	54
	2010	95	103
	2009	91	66

*Bersambung / To be Continued....*

**Tabel**      **5.1.3 Lanjutan**  
**Table**      **Continued Table**

Kecamatan / Sub District	Kacang Hijau / Green Pea		
	Tanam	Panen	Produksi
	<i>Planted</i>	<i>Harvested</i>	<i>Production</i>
	Area (Ha)	Area (Ha)	(Ton)
(1)	(17)	(18)	(19)
1. Pantai Cermin	-	-	-
2. Lembah Gumanti	-	-	-
3. Hiliran Gumanti	-	-	-
4. Payung Sekaki	-	-	-
5. Tigo Lurah	14	14	16.00
6. Lembang Jaya	10	13	17.00
7. Danau Kembar	-	-	-
8. Gunung Talang	-	-	-
9. Bukit Sundi	-	-	-
10. X Koto Sungai Lasi	3	-	-
11. Kubung	14	16	22.00
12. IX Koto Diatas	1	1	1.00
13. IX Koto Singkarak	-	-	-
14. Junjung Sirih	-	-	-
Jumlah / Total	2011	42	44
	2010	55	53
	2009	42	44

Sumber : I Dinas Tanaman Pangan dan Hortikultura Kab. Pasaman  
Source : Fi Food Crops Extention Service and Horticulture of Pasaman

**Tabel 5.1.4 Luas Tanam, Luas Panen dan Produksi Tanaman Sayuran**  
**Table Planted Area, Harvested Area and Production of Vegetables by Commodities**  
 2010 - 2011

Komoditi/ Comodities	2010			2011		
	Tanam	Panen	Produksi	Tanam	Panen	Produksi
	<i>Planted</i> Area (Ha)	<i>Harvested</i> Area (Ha)	<i>Production</i> (Ton)	<i>Planted</i> Area (Ha)	<i>Harvested</i> Area (Ha)	<i>Production</i> (Ton)
(1)	(2)	(3)	(4)	(5)	(6)	(7)
1. Bawang Merah / <i>Onion</i>	2 470	2 408	23 283.2	3072	3030	30 519.6
2. Bawang Putih / <i>Garlic</i>	327	296	1 963.6	328	329	2 126.8
3. Bawang Daun / <i>Leeks</i>	617	590	5 099.4	728	715	6 340.8
4. Kentang / <i>Potatoes</i>	1 508	1 460	28 060.8	1231	1304	25 574.4
5. Kubis / <i>Cabbage</i>	2 009	2 047	68 930.1	1260	1428	48 508.8
6. Petsai dan Sawi / <i>Mustard Green</i>	100	91	772.9	75	74	6 636.0
7. Kacang Panjang / <i>Cow Peas</i>	124.0	120.0	865.9	91	110	912.9
8. Cabe / <i>Chili Pepper</i>	1 331	1 289	12 568.9	1365	1698	17 535.2
9. Tomat / <i>Tomato</i>	1 469	1 372	41 037.6	1435	1715	47 846.6
10. Terung / <i>Egg Plant</i>	109	99	806.7	120	145	1 446.3
11. Buncis / <i>Shap Bean</i>	468	442	4 810.4	413	490	4 422.3
12. Ketimun / <i>Cucumber</i>	53	55	347.3	86	82	660.1
13. Kangkung / <i>Swamp Cabbage</i>	52	53	442.4	57	60	447.3
14. Bayam / <i>Spinach</i>	76	82	401.2	69	71	396.4
15. Wortel / <i>Carrot</i>	416	367	8 926.6	406	434	10 930.8
16. Cabe Rawit / <i>Chili</i>	97	100	927.4	99	109	1 026.4
17. Labu Siam			1155.1			1 144.1

Sumber : Dinas Pertanian, Perikanan dan Peternakan Kabupaten Solok

Source : *The Agriculture, Fisheries and Livestock Service of Solok Regency*

**Tabel 5.1.5 Luas Tanam, Luas Panen dan Produksi Sayuran per Kecamatan**  
**Table Planted Area, Harvested Area and Production of Vegetables by Sub District**  
**2011**

Kecamatan/ Sub District	Bawang Merah / Onion			Bawang Putih / Garlic			
	Tanam	Panen	Produksi	Tanam	Panen	Produksi	
	Planted	Harvested	Production	Planted	Harvested	Production	
	Area (Ha)	Area (Ha)	(Ton)	Area (Ha)	Area (Ha)	(Ton)	
(1)	(2)	(3)	(4)	(5)	(6)	(7)	
1. Pantai Cermin	90	91	728.0	-	-	-	
2. Lembah Gumanti	2,169	2,106	21 880.9	227	214	1 321.8	
3. Hiliran Gumanti	41	40	326.0	-	-	-	
4. Payung Sekaki	62	61	654.5	-	-	-	
5. Tigo Lurah	-	-	-	-	-	-	
6. Lembang Jaya	144	232	2 582.4	14	23	179.4	
7. Danau Kembar	283	272	2 650.1	87	92	625.6	
8. Gunung Talang	120	105	879.9	-	-	-	
9. Bukit Sundi	-	-	-	-	-	-	
10. X Koto Sungai Lasi	-	-	-	-	-	-	
11. Kubung	27	27	142.6	-	-	-	
12. IX Koto Diatas	-	-	-	-	-	-	
13. IX Koto Singkarak	1	3	11.5	-	-	-	
14. Junjung Sirih	135	93	664.0	-	-	-	
Jumlah / Total	2011	3,072	3,030	30 519.9	328	329	2 126.8
	2010	2,470	2,408	23 283.2	327	296	1 963.6
	2009	2,134	2,069	19 792.8	181	175	1 164.1

*Bersambung / To be Continued....*



**Tabel**      **5.1.5**      **Lanjutan**  
**Table**                      *Continued Table*

Kecamatan/ Sub District	Bawang Daun / <i>Leeks</i>			Kentang / <i>Potatoes</i>			
	Tanam	Panen	Produksi	Tanam	Panen	Produksi	
	<i>Planted</i>	<i>Harvested</i>	<i>Production</i>	<i>Planted</i>	<i>Harvested</i>	<i>Production</i>	
	<i>Area (Ha)</i>	<i>Area (Ha)</i>	<i>(Ton)</i>	<i>Area (Ha)</i>	<i>Area (Ha)</i>	<i>(Ton)</i>	
(1)	(8)	(9)	(10)	(11)	(12)	(13)	
1. Pantai Cermin	37	36	330.0	-	-	-	
2. Lembah Gumanti	244	213	1 231.6	745	736	14 858.2	
3. Hiliran Gumanti	-	-	-	-	-	-	
4. Payung Sekaki	-	-	-	58	56	1 012.2	
5. Tigo Lurah	-	-	-	5	4	32.3	
6. Lembang Jaya	126	164	1 397.5	142	221	4 385.3	
7. Danau Kembar	163	160	2 082.0	236	239	4 389.4	
8. Gunung Talang	158	142	1 299.7	45	48	897.0	
9. Bukit Sundi	-	-	-	-	-	-	
10. X Koto Sungai Lasi	-	-	-	-	-	-	
11. Kubung	-	-	-	-	-	-	
12. IX Koto Diatas	-	-	-	-	-	-	
13. IX Koto Singkarak	-	-	-	-	-	-	
14. Junjung Sirih	-	-	-	-	-	-	
Jumlah / <i>Total</i>	2011	728	715	6 340.8	1 231	1 304	25 574.4
	2010	617	580	5 099.4	1 508	1 460	28 030.8
	2009	358	357	3 156.9	1 246	1 335	25 075.8

*Bersambung / To be Continued....*

**Tabel**      **5.1.5**      **Lanjutan**  
**Table**                      **Continued Table**

Kecamatan/ <i>Sub District</i>	Kubis / <i>Cabbage</i>			Petsai dan Sawi / <i>Mustard Green</i>			
	Tanam	Panen	Produksi	Tanam	Panen	Produksi	
	<i>Planted</i>	<i>Harvested</i>	<i>Production</i>	<i>Planted</i>	<i>Harvested</i>	<i>Production</i>	
	<i>Area (Ha)</i>	<i>Area (Ha)</i>	<i>(Ton)</i>	<i>Area (Ha)</i>	<i>Area (Ha)</i>	<i>(Ton)</i>	
(1)	(14)	(15)	(16)	(17)	(18)	(19)	
1. Pantai Cermin	-	-	-	-	-	-	
2. Lembah Gumanti	552	558	19 604.5	-	-	-	
3. Hiliran Gumanti	-	-	-	-	-	-	
4. Payung Sekaki	55	50	1 644.8	-	-	-	
5. Tigo Lurah	-	-	-	-	-	-	
6. Lembang Jaya	171	303	9 786.4	63	61	439.4	
7. Danau Kembar	410	446	14 961.4	12	13	224.2	
8. Gunung Talang	72	71	2 511.7	-	-	-	
9. Bukit Sundi	-	-	-	-	-	-	
10. X Koto Sungai Lasi	-	-	-	-	-	-	
11. Kubung	-	-	-	-	-	-	
12. IX Koto Diatas	-	-	-	-	-	-	
13. IX Koto Singkarak	-	-	-	-	-	-	
14. Junjung Sirih	-	-	-	-	-	-	
Jumlah / <i>Total</i>	2011	1,260	1,428	48 508.8	75	74	663.6
	2010	2,009	2,047	68 930.1	100	91	772.9
	2009	2,089	2,152	72 547.8	48	49	377.9

*Bersambung / To be Continued....*

**Tabel**                      **5.1.5**      **Lanjutan**  
**Table**                      **Continued Table**

Kecamatan/ Sub District	Lombok (Cabe)/ <i>Chili</i>			Tomat / <i>Tomato</i>			
	Tanam	Panen	Produksi	Tanam	Panen	Produksi	
	<i>Planted</i>	<i>Harvested</i>	<i>Production</i>	<i>Planted</i>	<i>Harvested</i>	<i>Production</i>	
	<i>Area (Ha)</i>	<i>Area (Ha)</i>	<i>(Ton)</i>	<i>Area (Ha)</i>	<i>Area (Ha)</i>	<i>(Ton)</i>	
(1)	(20)	(21)	(22)	(23)	(24)	(25)	
1. Pantai Cermin	61	85	837.6	24	29	464.0	
2. Lembah Gumanti	579	656	4 522.6	831	910	28 964.0	
3. Hiliran Gumanti	26	31	262.2	15	19	267.5	
4. Payung Sekaki	76	86	1 074.9	47	49	915.1	
5. Tigo Lurah	9	9	64.1	4	5	31.2	
6. Lembang Jaya	78	126	1 618.1	145	229	4 304.2	
7. Danau Kembar	230	338	5 653.1	269	355	11 112.0	
8. Gunung Talang	91	133	1 496.8	49	67	1 221.4	
9. Bukit Sundi	25	29	320.9	18	17	140.7	
10. X Koto Sungai Lasi	31	33	266.1	-	-	-	
11. Kubung	45	52	473.2	30	31	397.4	
12. IX Koto Diatas	25	42	327.7	3	4	29.1	
13. IX Koto Singkarak	44	53	426.7	-	-	-	
14. Junjung Sirih	45	25	191.2	-	-	-	
Jumlah / <i>Total</i>	2011	1,365	1,698	17 535.2	1,435	1,715	47 846.6
	2010	1,331	1,289	12 568.9	1,469	1,372	41 037.6
	2009	925	879	6 896.9	812	836	24 427.8

*Bersambung / To be Continued....*

**Tabel**                      **5.1.5**      **Lanjutan**  
**Table**                      **Continued Table**

Kecamatan/ Sub District	Terung / Egg Plant			Kacang Panjang / Cow Pea			
	Tanam	Panen	Produksi	Tanam	Panen	Produksi	
	Planted	Harvested	Production	Planted	Harvested	Production	
	Area (Ha)	Area (Ha)	(Ton)	Area (Ha)	Area (Ha)	(Ton)	
(1)	(26)	(27)	(28)	(29)	(30)	(31)	
1. Pantai Cermin	13	15	166.8	11	12	116.1	
2. Lembah Gumanti	-	-	-	-	-	-	
3. Hiliran Gumanti	12	12	48.9	13	16	152.6	
4. Payung Sekaki	-	-	-	-	-	-	
5. Tigo Lurah	-	-	-	-	-	-	
6. Lembang Jaya	39	51	604.2	11	16	159.4	
7. Danau Kembar	-	-	-	-	-	-	
8. Gunung Talang	3	4	26.9	1	5	30.4	
9. Bukit Sundi	14	13	137.0	16	17	122.0	
10. X Koto Sungai Lasi	7	8	70.6	6	9	51.0	
11. Kubung	22	26	280.9	26	29	238.0	
12. IX Koto Diatas	1	3	24.1	7	6	44.0	
13. IX Koto Singkarak	7	11	72.7	-	-	-	
14. Junjung Sirih	2	2	14.2	-	-	-	
Jumlah / Total	2011	120	145	1 446.3	91	110	913.5
	2010	109	99	806.7	124	120	865.9
	2009	78	79	646.0	106	118	797.1

*Bersambung / To be Continued....*

**Tabel**      **5.1.5**      **Lanjutan**  
**Table**                      **Continued Table**

Kecamatan/ Sub District	Ketimun / Cucumber			Kangkung / Swamp Caabage			
	Tanam	Panen	Produksi	Tanam	Panen	Produksi	
	Planted	Harvested	Production	Planted	Harvested	Production	
	Area (Ha)	Area (Ha)	(Ton)	Area (Ha)	Area (Ha)	(Ton)	
(1)	(32)	(33)	(34)	(35)	(36)	(37)	
1. Pantai Cermin	-	-	-	-	-	-	
2. Lembah Gumanti	-	-	-	-	-	-	
3. Hiliran Gumanti	-	-	-	8	10	62.4	
4. Payung Sekaki	-	-	-	-	-	-	
5. Tigo Lurah	-	-	-	-	-	-	
6. Lembang Jaya	-	-	-	12	13	146.5	
7. Danau Kembar	-	-	-	-	-	-	
8. Gunung Talang	-	-	-	-	-	-	
9. Bukit Sundi	16	15	118.1	16	17	132.3	
10. X Koto Sungai Lasi	1	1	3.5	-	-	-	
11. Kubung	23	21	217.1	19	19	100.7	
12. IX Koto Diatas	2	4	29.9	-	-	-	
13. IX Koto Singkarak	36	31	219.0	2	1	5.4	
14. Junjung Sirih	8	10	72.5	-	-	-	
Jumlah / Total	2011	86	82	660.1	57	60	447.3
	2010	53	55	347.3	52	53	442.4
	2009	41	47	357.3	38	40	300.7

*Bersambung / To be Continued....*

**Tabel**                      **5.1.5**      **Lanjutan**  
**Table**                      **Continued Table**

Kecamatan/ Sub District	Bayam / Spinach			Buncis / Bean		
	Tanam	Panen	Produksi	Tanam	Panen	Produksi
	<i>Planted</i>	<i>Harvested</i>	<i>Production</i>	<i>Planted</i>	<i>Harvested</i>	<i>Production</i>
	<i>Area (Ha)</i>	<i>Area (Ha)</i>	<i>(Ton)</i>	<i>Area (Ha)</i>	<i>Area (Ha)</i>	<i>(Ton)</i>
(1)	(38)	(39)	(40)	(41)	(42)	(43)
1. Pantai Cermin	-	-	-	17	21	265.2
2. Lembah Gumanti	-	-	-	198	200	766.4
3. Hiliran Gumanti	9	11	37.2	20	26	166.6
4. Payung Sekaki	-	-	-	-	-	-
5. Tigo Lurah	2	2	15.0	-	-	-
6. Lembang Jaya	9	10	68.9	67	100	1 713.5
7. Danau Kembar	-	-	-	19	29	517.4
8. Gunung Talang	-	-	-	39	60	605.8
9. Bukit Sundi	18	19	131.0	18	16	132.2
10. X Koto Sungai Lasi	3	4	16.2	1	1	2.0
11. Kubung	28	25	128.1	30	34	238.3
12. IX Koto Diatas	-	-	-	4	3	14.9
13. IX Koto Singkarak	-	-	-	-	-	-
14. Junjung Sirih	-	-	-	-	-	-
Jumlah / Total	2011	69	71	396.4	413	4 422.3
	2010	76	82	401.2	468	4 810.4
	2009	64	67	337.8	299	3 526.8

*Bersambung / To be Continued....*

**Tabel**                      **5.1.5**      **Lanjutan**  
**Table**                      **Continued Table**

Kecamatan/ Sub District	Wortel / Carrot			Cabe Rawit / Chili			
	Tanam	Panen	Produksi	Tanam	Panen	Produksi	
	Planted	Harvested	Production	Planted	Harvested	Production	
	Area (Ha)	Area (Ha)	(Ton)	Area (Ha)	Area (Ha)	(Ton)	
(1)	(44)	(45)	(46)	(47)	(48)	(49)	
1. Pantai Cermin	-	-	-	37	35	402.4	
2. Lembah Gumanti	266	258	7 169.1	-	-	-	
3. Hiliran Gumanti	-	-	-	27	32	188.1	
4. Payung Sekaki	-	-	-	-	-	-	
5. Tigo Lurah	-	-	-	-	-	-	
6. Lembang Jaya	96	134	2 798.5	-	-	-	
7. Danau Kembar	15	14	375.2	9	12	172.4	
8. Gunung Talang	29	28	588.0	10	13	125.2	
9. Bukit Sundi	-	-	-	10	10	83.4	
10. X Koto Sungai Lasi	-	-	-	6	7	54.9	
11. Kubung	-	-	-	-	-	-	
12. IX Koto Diatas	-	-	-	-	-	-	
13. IX Koto Singkarak	-	-	-	-	-	-	
14. Junjung Sirih	-	-	-	-	-	-	
Jumlah / Total	2011	406	434	10 930.8	99	109	1 026.4
	2010	416	367	8 926.6	97	100	927.4
	2009	321	310	6 088.5	89	82	661.2

Sumber : Dinas Pertanian, Perikanan dan Peternakan Kabupaten Solok  
Source : *The Agriculture, Fisheries and Livestock Service of Solok Regency*

**Tabel**  
**Table**

**5.1.6 Luas Tanam, Luas Panen dan Produksi Buah -Buahan / Planted Area,  
Harvested Area and Production of Fruits by Commodities  
2010 - 2011**

Komoditi/ <i>Comodities</i>	2010			2011		
	Tanam <i>Planted Area (Ha)</i>	Panen <i>Harvested Area (Ha)</i>	Produksi <i>Production (Ton)</i>	Tanam <i>Planted Area (Ha)</i>	Panen <i>Harvested Area (Ha)</i>	Produksi <i>Production (Ton)</i>
(1)	(2)	(3)	(4)	(5)	(6)	(7)
1. Alpokat / <i>Alvocado</i>	223 352	63 537	21793.80	223 089	80 436	27 047.6
2. Duku /Langsat / <i>Duku</i>	4 174	307	20.40	4 545	228	11.5
3. Durian / <i>Durian</i>	146 311	7 385	1079.30	148 931	14 827	1 996.2
4. Jambu Biji/ <i>Guava</i>	8 352	1 969	297.20	9 254	2 628	344.1
5. Jeruk / <i>Orange</i>	306 544	23 284	5687.50	303 597	23 277	5 068.2
6. Mangga / <i>Mango</i>	14 305	1 790	405.00	14 687	2 344	490.0
7. Manggis / <i>Manggis</i>	33 375	2 157	414.70	36 393	2 993	331.1
8. Nangka / Jack Fruit	11 403	3 503	888.70	11 129	3 279	854.5
9. Pisang / <i>Banana</i>	235 249	124 375	15 109.30	3 823	1 403	7.5
10. Nenas / <i>Pine Apple</i>	4 301	861	6.90	18 751	9 615	945.7
11. Pepaya / <i>Papaya</i>	18 586	7 410	642.60	221 914	145 340	18 479.8
12. Rambutan / <i>Ramboostan</i>	100 196	11 603	1 407.80	99 232	6 023	794.5
13. Sawo / <i>Chic</i>	13 192	3 789	785.00	13 619	5 393	983.3
14. Markisa / <i>Passion Fruit</i>	1 386 092	1 203 252	119 736.60	1 358 233	1 196 599	123 318.9
15. Sirsak	3 640	512	42.20	9 147	1 864	139.2
16. Sukun	3 039	117	26.50	2 569	185	47.5

Sumber : Dinas Pertanian, Perikanan dan Peternakan Kabupaten Solok

Source : *The Agriculture, Fisheries and Livestock Service of Solok Regency*



**Tabel****5.1.7****Luas Tanam, Luas Panen dan Produksi Buah-buahan per Kecamatan**

Table

*Planted Area, Harvested Area and Production of Fruits by Sub District*

2011

Kecamatan / <i>Sub District</i>	Pisang / <i>Banana</i>			Nenas / <i>Pineapple</i>			
	Jmh Tanam	Panen	Produksi	Tanam	Panen	Produksi	
	<i>Number</i>	<i>Harvested</i>	<i>Production</i>	<i>Number</i>	<i>Harvested</i>	<i>Production</i>	
	<i>of Tree</i>	<i>of Tree</i>	(Ton)	<i>of Tree</i>	<i>of Tree</i>	(Ton)	
(1)	(2)	(3)	(4)	(5)	(6)	(7)	
1. Pantai Cermin	29 392	24 710	2 183.60	630	210	1.20	
2. Lembah Gumanti	2 220	1 175	77.20	-	-	-	
3. Hiliran Gumanti	15 582	7 509	720.30	-	-	-	
4. Payung Sekaki	30 821	14 987	1 054.00	-	-	-	
5. Tigo Lurah	791	208	11.20	65	15	0.00	
6. Lembang Jaya	14 545	2 515	243.40	557	440	2.50	
7. Danau Kembar	12 725	11 863	1 556.00	649	352	2.70	
8. Gunung Talang	60 887	52 230	9 842.50	-	-	-	
9. Bukit Sundi	23 061	12 400	1 578.20	796	214	0.80	
10. X Koto Sungai Lasi	4 882	1 878	132.10	-	-	-	
11. Kubung	11 035	5 998	426.80	1 106	152	0.30	
12. IX Koto Diatas	8 773	6 817	390.90	-	-	-	
13. IX Koto Singkarak	6 000	2 100	156.00	20	20	0.00	
14. Junjung Sirih	1 200	950	107.60	-	-	-	
Jumlah / <i>Total</i>	2011	221 914	145 340	18 479.80	3 823	1 403	7.50
	2010	235 249	124 375	15 109.30	4 301	861	10.90
	2009	245 531	138 727	11 211.30	4 049	1 125	5.40

*Bersambung / To be Continued....*

**Tabel**      **5.1.7** **Lanjutan**  
**Table**      **Continued Table**

Kecamatan / Sub District	Jeruk / Orange			Manggis / Manggis			
	Tanam	Panen	Produksi	Tanam	Panen	Produksi	
	Number	Harvested	Production	Number	Harvested	Production	
	of Tree	of Tree	(Ton)	of Tree	of Tree	(Ton)	
(1)	(8)	(9)	(10)	(11)	(12)	(13)	
1. Pantai Cermin	9 121	150	24.80	381	-	-	
2. Lembah Gumanti	3 980	2 075	487.60	-	-	-	
3. Hiliran Gumanti	23 549	8 250	2 450.00	5 094	2 000	183.90	
4. Payung Sekaki	-	-	-	2 093	-	-	
5. Tigo Lurah	122	-	-	2 161	80	11.10	
6. Lembang Jaya	2 857	125	39.30	-	-	-	
7. Danau Kembar	9 534	492	32.80	2	-	-	
8. Gunung Talang	1 205	210	19.80	102	-	-	
9. Bukit Sundi	3 576	426	60.50	2 386	371	65.80	
10. X Koto Sungai Lasi	12 103	187	11.60	7 173	174	37.70	
11. Kubung	6 153	88	4.00	5 865	368	32.60	
12. IX Koto Diatas	9 828	-	-	8 598	-	-	
13. IX Koto Singkarak	213 188	7 018	1 205.70	2 534	-	-	
14. Junjung Sirih	8 381	4 256	732.10	4	-	-	
Jumlah / Total	2011	303 597	23 277	5 068.20	36 393	2 993	331.10
	2010	306 544	23 284	5 687.50	33 375	2 157	414.70
	2009	308 298	16 696	2 634.20	33 510	5 599	814.30

*Bersambung / To be Continued....*

**Tabel**                      **5.1.7**      **Lanjutan**  
**Table**                      **Continued Table**

Kecamatan / <i>Sub District</i>	Pepaya / <i>Papaya</i>			Alpoket / <i>Avocado</i>			
	Tanam	Panen	Produksi	Tanam	Panen	Produksi	
	<i>Number</i>	<i>Harvested</i>	<i>Production</i>	<i>Number</i>	<i>Harvested</i>	<i>Production</i>	
	<i>of Tree</i>	<i>of Tree</i>	(Ton)	<i>of Tree</i>	<i>of Tree</i>	(Ton)	
(1)	(14)	(15)	(16)	(17)	(18)	(19)	
1. Pantai Cermin	281	132	10.10	9 270	2 475	581.30	
2. Lembah Gumanti	-	-	-	18 269	7 542	2 322.10	
3. Hiliran Gumanti	193	120	15.60	2 895	1 148	342.20	
4. Payung Sekaki	-	-	-	14 064	2 315	615.80	
5. Tigo Lurah	101	30	4.40	41	12	1.90	
6. Lembang Jaya	1 519	520	68.50	14 151	2 034	640.00	
7. Danau Kembar	1 197	490	34.40	8 174	324	106.50	
8. Gunung Talang	5 595	2 435	273.50	90 679	51 150	18 122.40	
9. Bukit Sundi	1 495	800	104.80	3 608	1 600	481.20	
10. X Koto Sungai Lasi	685	285	22.90	1 828	81	20.10	
11. Kubung	4 349	2 998	233.00	18 455	3 124	822.20	
12. IX Koto Diatas	383	375	21.00	13 703	425	103.20	
13. IX Koto Singkarak	2 900	1 390	152.00	12 136	226	57.30	
14. Junjung Sirih	53	40	5.50	15 816	7 980	2 831.40	
Jumlah / <i>Total</i>	2011	18 751	9 615	945.70	223 089	80 436	27 047.60
	2010	18 586	7 410	425.10	223 352	63 537	21 793.80
	2009	18 409	6 994	406.40	223 900	58 216	28 757.10

*Bersambung / To be Continued....*

**Tabel**                      **5.1.7**      **Lanjutan**  
**Table**                      **Continued Table**

Kecamatan / <i>Sub District</i>	Mangga / <i>Mango</i>			Rambutan / <i>Ramboostan</i>			
	Tanam	Panen	Produksi	Tanam	Panen	Produksi	
	<i>Number</i>	<i>Harvested</i>	<i>Production</i>	<i>Number</i>	<i>Harvested</i>	<i>Production</i>	
	<i>of Tree</i>	<i>of Tree</i>	(Ton)	<i>of Tree</i>	<i>of Tree</i>	(Ton)	
(1)	(20)	(21)	(22)	(23)	(24)	(25)	
1. Pantai Cermin	873	60	10.00	84	-	-	
2. Lembah Gumanti	-	-	-	-	-	-	
3. Hiliran Gumanti	-	-	-	-	-	-	
4. Payung Sekaki	-	-	-	-	-	-	
5. Tigo Lurah	289	75	15.90	636	88	11.60	
6. Lembang Jaya	112	18	5.70	2 299	505	117.60	
7. Danau Kembar	2	-	-	10	-	-	
8. Gunung Talang	3 089	241	25.00	4 578	-	-	
9. Bukit Sundi	1 532	482	111.40	12 707	4 300	536.30	
10. X Koto Sungai Lasi	1 303	60	3.30	17 256	174	19.00	
11. Kubung	524	313	89.90	14 603	468	75.40	
12. IX Koto Diatas	3 138	315	27.00	17 547	488	34.60	
13. IX Koto Singkarak	3 605	655	167.00	29 512	-	-	
14. Junjung Sirih	220	125	34.80	-	-	-	
Jumlah / <i>Total</i>	2011	14 687	2 344	490.00	99 232	6 023	794.50
	2010	14 305	1 790	405.00	100 196	11 603	1 407.80
	2009	14 019	2 002	436.40	101 530	14 972	886.80

*Bersambung / To be Continued....*

**Tabel**                      **5.1.7 Lanjutan**  
**Table**                      **Continued Table**

Kecamatan / <i>Sub District</i>	Duku /Langsat			Durian / <i>Durian</i>			
	Tanam	Panen	Produksi	Tanam	Panen	Produksi	
	<i>Number</i>	<i>Harvested</i>	<i>Production</i>	<i>Number</i>	<i>Harvested</i>	<i>Production</i>	
	<i>of Tree</i>	<i>of Tree</i>	(Ton)	<i>of Tree</i>	<i>of Tree</i>	(Ton)	
(1)	(26)	(27)	(28)	(29)	(30)	(31)	
1. Pantai Cermin	10	10	.50	915	30	1.20	
2. Lembah Gumanti	-	-	-	-	-	-	
3. Hiliran Gumanti	-	-	-	342	152	8.30	
4. Payung Sekaki	750	-	-	10 753	2 449	244.90	
5. Tigo Lurah	-	-	-	2 073	199	31.50	
6. Lembang Jaya	-	-	-	112	16	3.40	
7. Danau Kembar	-	-	-	10	-	-	
8. Gunung Talang	73	73	3.70	1 670	82	11.60	
9. Bukit Sundi	486	63	2.90	10 707	4 013	325.60	
10. X Koto Sungai Lasi	1 493	26	1.40	22 971	747	87.90	
11. Kubung	232	56	3.00	9 500	2 052	406.40	
12. IX Koto Diatas	481	-	-	45 734	2 450	298.00	
13. IX Koto Singkarak	1 020	-	-	43 089	2 617	576.00	
14. Junjung Sirih	-	-	-	1 055	20	1.40	
Jumlah / <i>Total</i>	2011	4 545	228	11.50	148 931	14 827	1 996.20
	2010	4 174	307	21.00	146 311	7 385	1 079.30
	2009	4 017	1 202	66.50	147 188	14 433	2 189.10

*Bersambung / To be Continued....*

**Tabel**                      **5.1.7**      **Lanjutan**  
**Table**                      **Continued Table**

Kecamatan / Sub District	Jambu Biji / Guava			Nangka / Jack Fruit			
	Tanam	Panen	Produksi	Tanam	Panen	Produksi	
	Number	Harvested	Production	Number	Harvested	Production	
	of Tree	of Tree	(Ton)	of Tree	of Tree	(Ton)	
(1)	(32)	(33)	(34)	(35)	(36)	(37)	
1. Pantai Cermin	200	25	3.90	363	110	28.00	
2. Lembah Gumanti	-	-	-	-	-	-	
3. Hiliran Gumanti	4 969	875	168.40	-	-	-	
4. Payung Sekaki	-	-	-	-	-	-	
5. Tigo Lurah	183	15	.90	119	55	12.90	
6. Lembang Jaya	325	155	16.80	343	44	11.90	
7. Danau Kembar	873	381	41.20	819	384	126.20	
8. Gunung Talang	580	435	37.60	2 600	-	-	
9. Bukit Sundi	443	147	16.40	577	130	41.50	
10. X Koto Sungai Lasi	558	321	29.90	712	268	77.30	
11. Kubung	233	93	11.00	1 842	794	193.60	
12. IX Koto Diatas	89	96	5.70	2 039	351	76.30	
13. IX Koto Singkarak	712	20	1.10	1 529	1 000	257.00	
14. Junjung Sirih	89	65	11.20	186	143	29.80	
Jumlah / Total	2011	9 254	2 628	344.10	11 129	3 279	854.50
	2010	8 352	1 969	297.20	11 403	3 503	888.70
	2009	8 246	2 318	242.80	11 659	3 560	581.40

*Bersambung / To be Continued....*

**Tabel**                      **5.1.7**      **Lanjutan**  
**Table**                      **Continued Table**

Kecamatan / Sub District	Sawo / Chic			Markisa / Passion Fruit			
	Tanam	Panen	Produksi	Tanam	Panen	Produksi	
	Number	Harvested	Production	Number	Harvested	Production	
	of Tree	of Tree	(Ton)	of Tree	of Tree	(Ton)	
(1)	(26)	(27)	(28)	(29)	(30)	(31)	
1. Pantai Cermin	285	23	7.10	4 275	2 175	192.90	
2. Lembah Gumanti	-	-	-	859 806	852 463	97 497.20	
3. Hiliran Gumanti	-	-	-	-	-	-	
4. Payung Sekaki	-	-	-	34 556	11 688	1 058.30	
5. Tigo Lurah	144	49	9.20	-	-	-	
6. Lembang Jaya	497	62	21.60	138 400	22 600	1 668.80	
7. Danau Kembar	-	-	-	253 752	247 153	16 761.70	
8. Gunung Talang	1 800	432	97.60	67 444	60 520	6 140.00	
9. Bukit Sundi	2 371	1 045	163.50	-	-	-	
10. X Koto Sungai Lasi	1 181	365	50.50	-	-	-	
11. Kubung	2 244	256	13.70	-	-	-	
12. IX Koto Diatas	474	98	17.00	-	-	-	
13. IX Koto Singkarak	1 432	992	198.60	-	-	-	
14. Junjung Sirih	3 191	2 071	404.50	-	-	-	
Jumlah / Total	2011	13 619	5 393	983.30	1358 233	1196 599	123 318.90
	2010	13 192	3 789	785.00	1386 092	1203 252	119 736.60
	2009	12 859	4 561	779.30	1459 662	1207 332	100 826.40

*Bersambung / To be Continued....*

**Tabel**                      **5.1.7 Lanjutan**  
**Table**                      **Continued Table**

Kecamatan / Sub District		Sirsak / <i>Sirsak</i>			Sukun / <i>Sukun</i>		
		Tanam	Panen	Produksi	Tanam	Panen	Produksi
		<i>Number</i>	<i>Harvested</i>	<i>Production</i>	<i>Number</i>	<i>Harvested</i>	<i>Production</i>
		<i>of Tree</i>	<i>of Tree</i>	(Ton)	<i>of Tree</i>	<i>of Tree</i>	(Ton)
(1)	(32)	(33)	(34)	(35)	(36)	(37)	
1. Pantai Cermin	36	26	2.00	-	-	-	
2. Lembah Gumanti	-	-	-	-	-	-	
3. Hiliran Gumanti	-	-	-	-	-	-	
4. Payung Sekaki	-	-	-	-	-	-	
5. Tigo Lurah	35	10	.40	-	-	-	
6. Lembang Jaya	179	74	6.30	-	-	-	
7. Danau Kembar	-	-	-	-	-	-	
8. Gunung Talang	2 622	1 438	103.50	339	58	14.10	
9. Bukit Sundi	581	164	11.40	255	47	9.90	
10. X Koto Sungai Lasi	135	60	6.60	-	-	-	
11. Kubung	309	92	9.00	64	45	11.70	
12. IX Koto Diatas	5 200	-	-	1 870	-	-	
13. IX Koto Singkarak	50	-	-	-	-	-	
14. Junjung Sirih	-	-	-	41	35	11.80	
Jumlah / <i>Total</i>	2011	9 147	1 864	139.20	2 569	185	47.50
	2010	3 640	512	42.20	3 039	117	26.50
	2009	3 457	808	39.50	3 382	83	15.90

Sumber : Dinas Pertanian, Perikanan dan Peternakan Kabupaten Solok  
Source : *The Agriculture, Fisheries and Livestock Service of Solok Regency*



**Tabel**      **5.1.8 Luas Lahan Menurut Jenis Penggunaannya di Kabupaten Solok**  
**Table**      *Area of Land by Kind of Use in Solok Regency*  
2011

Jenis Penggunaan / Kind of Use	Luas Lahan / Area of land ( Ha )	
	2010	2011
(1)	(2)	(3)
01. Lahan Sawah / <i>Wet Land</i>	23 561	23 561
02. Pekarangan/Bangunan Dan Halaman Sekitarnya / <i>House Yards/ Buildings And Their Surroundings</i>	6 669	6 793
03. Tegal/Kebun/ Ladang/Huma / <i>Dry Land Cultivation / Plantation/ Unirrigated Field / Field For Dry Rice Cultivation</i>	38 745	38 371
04. Perkebunan / <i>Estate</i>	8 165	8 881
05. Kebun Campuran / <i>Mixed Plantation</i>	-	-
06. Hutan Negara / <i>State Forest</i>	145 320	145 320
07. Hutan Rakyat / <i>People Forest</i>	59 766	60 641
08. Sementara Tidak Diusahakan / <i>Temporarily Not Being Worked Land</i>	35 736	34 396
09. Semak/Alang-alang / <i>Underbrush / Coarse Grass</i>	3 548	3 549
10. Hutan Rawa / <i>Swamp Forest</i>	4	4
11. Danau/Kolam/Rawa / <i>Lake/ Water Reservoir / Swamp</i>	373	333
12. Tambak / <i>Earthen Dam</i>	-	-
13. Lainnya / <i>Others</i>	51 913	51 951
<b>Jumlah / Total</b>	<b>373 800</b>	<b>373 800</b>

Sumber : Dinas Pertanian, Perikanan dan Peternakan Kabupaten Solok  
Source : *The Agriculture, Fisheries and Livestock Service of Solok Regency*

**Tabel****Table****5.1.9****Luas Lahan Sawah Menurut Jenis Pengairan di Kabupaten Solok***Area of Land by Type of Irrigation of Solok Regency*

2011

Jenis Pengairan / Type of Irrigation		Luas / Area ( Ha ) 2011
(1)		(2)
01. Irigasi Teknis / <i>Technical Irrigation</i>		7 142
02. Irigasi Setengah Teknis / <i>Semi Technical Irrigation</i>		5 529
03. Irigasi Sederhana P U / <i>Non Technical Irrigation</i>		4 886
04. Irigasi Non P U / Irigasi Desa <i>Non Government Irrigation</i>		4 582
05. Tadah Hujan / <i>Rain Fed</i>		1 422
06. Lainnya / <i>Others</i>		-
<b>Jumlah / Total</b>		<b>23 561</b>
		<b>2010 23 561</b>
		<b>2009 23 555</b>

Sumber : Dinas Pertanian, Perikanan dan Peternakan Kabupaten Solok

Source : *The Agriculture, Fisheries and Livestock Service of Solok Regency*

**Tabel**

**5.1.10 Luas Lahan Sawah yang Dapat Ditanami Padi Menurut Jenis Pengairan**  
*Area of Paddy Planted in Wet Land by Type of Irrigation*  
 2011

Jenis Pengairan / Type of Irrigation		Luas / Area ( Ha ) 2011
(1)		(2)
01. Irigasi Teknis / <i>Technical Irrigation</i>		7142
- Dua Kali / <i>Twice</i>		482
- Tiga Kali / <i>Three times</i>		6660
02. Irigasi Setengah Teknis / <i>Semi Technical Irrigation</i>		5529
- Satu Kali / <i>Once</i>		-
- Dua Kali / <i>Twice</i>		1430
- Tiga Kali / <i>Three times</i>		4099
03. Irigasi Sederhana P U / <i>Non Technical Irrigations</i>		4886
- Satu Kali / <i>Once</i>		392
- Dua Kali / <i>Twice</i>		2877
- Tiga Kali / <i>Three times</i>		1617
04. Irigasi Non P U / Irigasi Desa / <i>Non Government Irrigation</i>		4530
- Satu Kali / <i>Once</i>		195
- Dua Kali / <i>Twice</i>		4092
- Tiga Kali / <i>Three times</i>		243
05. Tadah Hujan / <i>Rain Fed</i>		1362
- Satu Kali / <i>Once</i>		673
- Dua Kali / <i>Twice</i>		689
- Tiga Kali / <i>Three times</i>		-
06. Lainnya / <i>Others</i>		-
<b>Jumlah /</b>		<b>23 449</b>
<b>Total</b>		<b>23 439</b>
		<b>2009</b>
		<b>23 415</b>

Sumber : Dinas Pertanian, Perikanan dan Peternakan Kabupaten Solok  
 Source : *The Agriculture, Fisheries and Livestock Service of Solok Regency*

**Tabel 5.1.11 Luas Areal Sawah Menurut Sistem Pengairan**  
**Table Area of Paddy by Sub District and Type of Irrigation**  
**2011**

Kecamatan / Sub District	Sistem Pengairan / Irrigation System (Ha)		
	Teknis Technical	1/2 Teknis Semi Technical	Sederhana Simple
(1)	(2)	(3)	(4)
1. Pantai Cermin	720	89	342
2. Lembah Gumanti	-	304	359
3. Hiliran Gumanti	-	-	466
4. Payung Sekaki	525	-	227
5. Tigo Lurah	-	-	630
6. Lembang Jaya	839	893	41
7. Danau Kembar	-	-	-
8. Gunung Talang	608	1 673	1 093
9. Bukit Sundi	1 730	596	-
10. IX Koto Sungai Lasi	126	75	762
11. Kubung	1 330	1 002	80
12. X Koto Diatas	-	113	616
13. X Koto Singkarak	1 155	392	159
14. Junjung Sirih	109	392	111
Jumlah / Total	2011	7 142	5 529
	2010	7 142	5 529
	2009	7 140	5 529

Sumber : Dinas Pertanian, Perikanan dan Peternakan Kabupaten Solok

Source : The Agriculture, Fisheries and Livestock Service of Solok Regency

**Tabel**      **5.1.11 Lanjutan**  
**Table**      **Continued Table**

Kecamatan / Sub District	Sistem Pengairan / Irrigation System (Ha)		
	Non PU / Non Gover- ment	Tadah Hujan/ Rain Fed	Jumlah Total
(1)	(5)	(6)	(7)
1. Pantai Cermin	473	-	1 624
2. Lembah Gumanti	-	217	880
3. Hiliran Gumanti	606	86	1 158
4. Payung Sekaki	431	83	1 266
5. Tigo Lurah	551	24	1 205
6. Lembang Jaya	691	-	2 464
7. Danau Kembar	75	25	100
8. Gunung Talang	-	-	3 374
9. Bukit Sundi	726	-	3 052
10. IX Koto Sungai Lasi	115	113	1 191
11. Kubung	400	330	3 142
12. X Koto Diatas	135	514	1 378
13. X Koto Singkarak	300	-	2 006
14. Junjung Sirih	79	30	721
Jumlah / Total	2011	4 582	1 422
	2010	4 915	1 423
	2009	4 942	1 423

Sumber : Dinas Pertanian, Perikanan dan Peternakan Kabupaten Solok  
Source : The Agriculture, Fisheries and Livestock Service of Solok Regency

**Tabel***Table***5.1.12****Luas Areal Irigasi P U Kabupaten Solok***Area of Public Irrigation Acreage in Solok Regency  
2011*

<i>Areal / Klasifikasi Acreage / Classification</i>	<i>Jenis Irigasi Type of Irrigation</i>	<i>Klasifikasi Classification</i>	<i>L u a s A r e a ( Ha )</i>
(1)	(2)	(3)	(4)
<i>Areal / Klasifikasi Acreage / Classification</i>	<i>T e k n i s / Technical</i>	a. B a k u	5 050.00
		b. Fungsional	4 465.48
		c. Daerah Irigasi	6
		d. P o t e n s i a l	5 050.00
	<i>Semi Teknis / Semi Technical</i>	a. B a k u	12 608.55
		b. Fungsional	11 255.06
		c. Daerah Irigasi	53
		d. P o t e n s i a l	12 608.55
	<i>Sederhana / Simple</i>	a. B a k u	19 684.25
		b. Fungsional	15 316.45
		c. Daerah Irigasi	440
		d. P o t e n s i a l	15 316.45
<b>J u m l a h / T o t a l</b>		a. B a k u	37 342.80
		b. Fungsional	31 036.99
		c. Daerah Irigasi	499
		d. P o t e n s i a l	32 975.00

Sumber : Dinas P U Kabupaten Solok

Source : Branch Office of Public Work Service of Irrigation in Solok Regency

**Tabel**

Table

**5.1.13 Luas Areal Irigasi Non P U dan Tadah Hujan di Kabupaten Solok**  
*Area of Non Public Irrigation And Rain Fed Acreage in Solok Regency*  
 2011

Areal / Klasifikasi <i>Acreage / Classification</i>		Klasifikasi <i>Classification</i>	Luas <i>Area</i> ( Ha )
(1)		(2)	(3)
01. Irigasi Non P U / <i>Non Government Irrigation</i>	a.	B a k u / <i>Standard</i>	-
	b.	Fungsional / <i>Functional</i>	-
	c.	Daerah Irigasi / <i>Irigated Area</i>	-
	d.	Potensial / <i>Potential</i>	-
02. Tadah Hujan / <i>Rain Fed</i>	a.	B a k u / <i>Standard</i>	1 434.00
	b.	Fungsional / <i>Functional</i>	1 434.00
	c.	Daerah Irigasi / <i>Irigated Area</i>	10
	d.	Potensial / <i>Potential</i>	1 434.00

Sumber : Dinas P U Kabupaten Solok

Source : *Branch Office of Public Work Service of Irrigation in Solok Regency*

**Tabel 5.1.14 Banyaknya Peralatan Pemberantas Hama Penyakit per Kecamatan**  
**Table Number of Pest Control Machinery by Sub District**  
**2011**

Kecamatan / Sub District	Hand Sprayer	Knapsack Motor	Skid Power	Swing	Emposan Tikus
(1)	(2)	(3)	(4)	(5)	(6)
1. Pantai Cermin	845	-	-	-	6
2. Lembah Gumanti	9 746	9	-	-	7
3. Hiliran Gumanti	863	-	-	-	5
4. Payung Sekaki	61	-	-	-	8
5. Tigo Lurah	66	-	-	-	-
6. Lembang Jaya	268	-	-	-	5
7. Danau Kembar	3 218	-	-	-	4
8. Gunung Talang	2 286	-	-	-	53
9. Bukit Sundi	374	-	-	-	26
10. IX Koto Sungai Lasi	414	-	-	-	6
11. Kubung	319	-	-	-	56
12. X Koto Diatas	193	-	-	-	12
13. X Koto Singkarak	666	-	-	-	11
14. Junjung Sirih	989	-	-	-	-
Jumlah / Total	2011	20 308	9	-	199
	2010	20 214	8	-	182
	2009	19 850	9	1	174

Sumber : Dinas Pertanian, Perikanan dan Peternakan Kabupaten Solok  
Source : The Agriculture, Fisheries and Livestock Service of Solok Regency



**Tabel 5.1.15 Banyaknya Mesin Pengolah Jagung per Kecamatan**  
*Table Number of Maize Processing Machines by Sub District*  
 2011

Kecamatan / Sub District	Pemipil Jagung Corn Peeler	Penggilingan Jagung Corn Grind
(1)	(2)	(3)
1. Pantai Cermin	-	-
2. Lembah Gumanti	-	-
3. Hiliran Gumanti	-	-
4. Payung Sekaki	-	-
5. Tigo Lurah	-	-
6. Lembang Jaya	-	-
7. Danau Kembar	-	-
8. Gunung Talang	-	-
9. Bukit Sundi	4	2
10. IX Koto Sungai Lasi	12	-
11. Kubung	1	2
12. X Koto Diatas	1	5
13. X Koto Singkarak	-	-
14. Junjung Sirih	-	-
Jumlah / Total		
2011	18	9
2010	19	10
2009	18	10

Sumber : Dinas Pertanian, Perikanan dan Peternakan Kabupaten Solok  
 Source : *The Agriculture, Fisheries and Livestock Service of Solok Regency*

**Tabel 5.1.16 Banyaknya Mesin Pengolah Lahan per Kecamatan**  
**Table Number of Land Processing Machines by Sub District**  
**2011**

Kecamatan / Sub District	Traktor Roda Dua / Two Wheels	Jenis Traktor Roda Dua/ Kind of Tractor		
		Kecil/ Small	Sedang / Medium	Besar/ Big
(1)	(2)	(3)	(4)	(5)
1. Pantai Cermin	32	32	-	-
2. Lembah Gumanti	42	40	2	-
3. Hiliran Gumanti	75	75	-	-
4. Payung Sekaki	23	15	6	2
5. Tigo Lurah	10	-	10	-
6. Lembang Jaya	61	48	-	13
7. Danau Kembar	-	-	-	-
8. Gunung Talang	172	85	-	87
9. Bukit Sundi	166	-	76	90
10. IX Koto Sungai Lasi	25	-	22	3
11. Kubung	186	82	104	-
12. X Koto Diatas	64	-	34	30
13. X Koto Singkarak	138	104	22	12
14. Junjung Sirih	42	39	3	-
Jumlah / Total	2011	1 036	520	237
	2010	998	..	...
	2009	1 063	..	...

Sumber : Dinas Pertanian, Perikanan dan Peternakan Kabupaten Solok  
Source : The Agriculture, Fisheries and Livestock Service of Solok Regency

**Tabel** 5.1.17 **Banyaknya Mesin Pengolah Ubi Kayu Menurut Kecamatan**  
**Table** *Number of Cassava Processing Machines by Subdistrict*  
 2011 (unit)

Kecamatan / Subdistrict		Pemarut Ubi Kayu / Cassava Grater	Perajang Ubi Kayu / Cassava Mincer	Pembuat Chip / Chip Maker	Pembuat Pelet / Pelet Maker	Penepung /
(1)		(2)	(3)	(4)	(5)	(6)
01.	Pantai Cermin	26	110	-	-	12
02.	Lembah Gumanti	-	-	-	-	-
03.	Hiliran Gumanti	-	-	-	-	24
04.	Payung Sekaki	9	6	-	-	-
05.	Tigo Lurah	-	-	-	-	-
06.	Lembang Jaya	4	-	-	-	-
07.	Danau Kembar	-	-	-	-	-
08.	Gunung Talang	96	-	-	-	-
09.	Bukit Sundi	130	62	-	-	-
10.	IX Koto Sungai Lasi	24	-	-	-	-
11.	K u b u n g	2	1	-	-	4
12.	X Koto Diatas	82	56	-	-	-
13.	X Koto Singkarak	-	-	-	-	-
14.	Junjung Sirih	-	-	-	-	-
Jumlah / Total	2011	373	235	0	0	40
	2010	347	125	0	28	..
	2009	355	220	25	3	..

Sumber : Dinas Pertanian, Perikanan dan Peternakan Kabupaten Solok

Source : *The Agriculture, Fisheries and Livestock Service of Solok Regency*

**Tabel**  
*Table*

**5.1.18**

**Banyaknya Mesin Pengolah Gabah Menurut Jenisnya**  
*Number of Paddy Processing Machines by Subdistrict*  
2011 (unit)

Kecamatan / Subdistrict	Perontok Padi / Thresher		Pembersih Gabah/ Cleaner	Pengereng / Dryer		
	Pedal	Power		Gabah /	Palawija /	Sayuran/
	Thresher	Thresher		Paddy	Seconda- ry food	Vegetab- les
(1)	(2)	(3)	(4)	(5)	(6)	(7)
01. Pantai Cermin	285	-	32	-	-	-
02. Lembah Gumanti	43	-	436	-	-	-
03. Hiliran Gumanti	21	-	-	-	-	-
04. Payung Sekaki	-	-	-	1	-	-
05. Tigo Lurah	4	-	25	-	-	-
06. Lembang Jaya	1	-	32	-	-	-
07. Danau Kembar	-	-	5	-	-	-
08. Gunung Talang	-	-	276	-	-	-
09. Bukit Sundi	4	-	350	-	-	-
10. IX Koto Sungai Lasi	3	-	135	-	-	-
11. K u b u n g	7	3	258	3	-	-
12. X Koto Diatas	1	14	177	-	-	-
13. X Koto Singkarak	321	-	88	1	-	-
14. Junjung Sirih	-	-	-	-	-	-
Jumlah/	2011	690	17	1 814	5	-
Total	2010	709	19	1 802	6	-
	2009	724	23	1 728	5	-

*Bersambung / To be Continued .....*

**Tabel**      **5.1.18**      **Lanjutan**  
**Table**                      **Continued Table**

Kecamatan / Subdistrict  (1)	Penggilingan		Huller / Rice Milling Unit  (4)	Pemecah Kulit / Husker  (5)	Penyosoh Beras / Polisher  (6)
	Padi Besar / Large Rice Mill (2)	Padi Kecil / Small Rice Mill (3)			
01. Pantai Cermin	-	-	30	-	-
02. Lembah Gumanti	-	-	20	-	13
03. Hiliran Gumanti	-	-	58	-	-
04. Payung Sekaki	-	-	14	-	-
05. Tigo Lurah	-	-	37	4	3
06. Lembang Jaya	-	-	35	-	-
07. Danau Kembar	-	-	-	-	-
08. Gunung Talang	1	-	84	-	-
09. Bukit Sundi	-	-	44	-	-
10. IX Koto Sungai Lasi	-	-	21	-	-
11. K u b u n g	-	-	73	-	-
12. X Koto Diatas	-	-	52	-	-
13. X Koto Singkarak	-	-	32	26	-
14. Junjung Sirih	-	-	13	-	-
<hr/>					
Jumlah /	2011	1	513	30	16
Total	2010	1	510	39	13
	2009	-	461	3	13

Sumber : Dinas Pertanian, Perikanan dan Peternakan Kabupaten Solok  
Source : *The Agriculture, Fisheries and Livestock Service of Solok Regency*

**Tabel** 5.1.19 **Banyaknya Pompa Air Menurut Kecamatan dan Ukurannya**  
**Table** *Number of Water Pumps by Subdistrict and Size*  
2011

Kecamatan / Subdistrict	2 Inci 2 Inch	3 Inci 3 Inch	4 Inci 4 Inch	6 Inci 6 Inch	Lainnya / Others	
(1)	(2)	(3)	(4)	(5)	(6)	
01. Pantai Cermin	-	-	-	-	-	
02. Lembah Gumanti	-	-	-	-	-	
03. Hiliran Gumanti	19	-	-	-	-	
04. Payung Sekaki	2	-	-	1	-	
05. Tigo Lurah	4	1	-	-	-	
06. Lembang Jaya	-	-	-	-	-	
07. Danau Kembar	-	-	-	-	-	
08. Gunung Talang	1	-	-	-	-	
09. Bukit Sundi	7	-	4	-	-	
10. IX Koto Sungai Lasi	2	1	-	-	-	
11. K u b u n g	5	-	6	-	3	
12. X Koto Diatas	-	6	17	1	6	
13. X Koto Singkarak	-	2	-	-	-	
14. Junjung Sirih	6	7	-	2	-	
Jumlah / Total	2011 2010 2009	46 39 36	17 14 18	27 20 19	4 4 4	9 7 7

Sumber : Dinas Pertanian, Perikanan dan Peternakan Kabupaten Solok  
Source : *The Agriculture, Fisheries and Livestock Service of Solok Regency*

**Tabel**  
**Table**

**5.1.20 Banyaknya Grader dan Alat Pengolah Gabah Lainnya**  
*Number of Graders and Others Kinds of Paddy Processing Machines*  
2011

Kecamatan / Subdistrict	Grader	Tong Palambuik / Softening bin	L u m b o
(1)	(2)	(3)	(4)
01. Pantai Cermin	-	45	32
02. Lembah Gumanti	-	316	436
03. Hiliran Gumanti	-	314	159
04. Payung Sekaki	-	298	113
05. Tigo Lurah	-	117	25
06. Lembang Jaya	-	74	32
07. Danau Kembar	-	13	5
08. Gunung Talang	-	398	276
09. Bukit Sundi	-	440	350
10. IX Koto Sungai Lasi	-	128	135
11. K u b u n g	-	356	258
12. X Koto Diatas	-	365	88
13. X Koto Singkarak	-	268	235
14. Junjung Sirih	-	344	177
Jumlah / Total	2011 2010 2009	- - -	3 476 3 476 3 476
			2 321 2 433 2 281

Sumber : Dinas Pertanian, Perikanan dan Peternakan Kabupaten Solok  
Source : *The Agriculture, Fisheries and Livestock Service of Solok Regency*

**Tabel**      **5.1.21**      **Banyaknya Alat Panen Gabah dan Palawija**  
**Table**      *Number of Paddy and Secondary Food Harvesting Tools*  
2011

Kecamatan / Subdistrict	Sabit Bergerigi / Serrated Sickle	R e a p e r	Combine Harvester
(1)	(2)	(3)	(4)
01. Pantai Cermin	100	-	-
02. Lembah Gumanti	-	-	-
03. Hiliran Gumanti	50	-	-
04. Payung Sekaki	-	-	-
05. Tigo Lurah	-	-	-
06. Lembang Jaya	40	-	-
07. Danau Kembar	-	-	-
08. Gunung Talang	1 436	-	-
09. Bukit Sundi	195	-	-
10. IX Koto Sungai Lasi	128	-	-
11. K u b u n g	165	-	-
12. X Koto Diatas	58	-	-
13. X Koto Singkarak	221	-	-
14. Junjung Sirih	40	-	-
Jumlah / Total	2011 2010 2009	2 433 2 216 2 200	- - 2

Sumber : Dinas Pertanian, Perikanan dan Peternakan Kabupaten Solok  
Source : *The Agriculture, Fisheries and Livestock Service of Solok Regency*



**Tabel 5.1.22 Banyaknya kelompok Tani, Kios Saprodi dan Penyuluh Pertanian**  
**Table Number of Paddy and Secondary Food Harvesting Tools**  
2011

Kecamatan / Subdistrict		Kelompok Tani	Penyuluh Pertanian		Kios Saprodi
			PNS	TB-PPL	
(1)		(2)	(3)	(4)	(5)
01.	Pantai Cermin	67	2	3	12
02.	Lembah Gumanti	124	6	9	49
03.	Hiliran Gumanti	113	4	6	15
04.	Payung Sekaki	51	3	2	6
05.	Tigo Lurah	60	2	3	5
06.	Lembang Jaya	112	5	6	20
07.	Danau Kembar	70	5	4	26
08.	Gunung Talang	134	6	7	18
09.	Bukit Sundi	82	8	4	18
10.	IX Koto Sungai Lasi	75	8	6	4
11.	K u b u n g	148	14	2	21
12.	X Koto Diatas	128	8	5	26
13.	X Koto Singkarak	55	9	1	10
14.	Junjung Sirih	81	5	7	13
Jumlah / Total	2011	1 300	85	65	243
	2010	1 148	92	70	245
	2009	1 139	53	75	243

Sumber : Dinas Pertanian, Perikanan dan Peternakan Kabupaten Solok  
Source : The Agriculture, Fisheries and Livestock Service of Solok Regency

**Tabel**  
*Table*

**5.1.23 Jumlah Kelompok Tani Menurut Usaha Dominan Kelompok**  
*Number of Paddy and Secondary Food Harvesting Tools*  
2011

Kecamatan / <i>Subdistrict</i>		Kelompok Tani
(1)		(2)
01.	Padi	915
02.	Holtikultura	213
03.	Ternak	11
04.	Perkebunan	18
05.	Ikan	7
06.	Padi / Holtikultura	50
07.	Padi / Perkebunan	5
08.	Padi / Ikan	20
09.	Padi / Ternak	21
10.	Ternak / Ikan	2
11.	Holtikultura / Ternak	38
Jumlah / <i>Total</i>		2011 1 300

Sumber : Dinas Pertanian, Perikanan dan Peternakan Kabupaten Solok  
Source : *The Agriculture, Fisheries and Livestock Service of Solok Regency*



**Tabel**  
*Table*

**5.1.24 Lanjutan**  
*Continued Table*

Kecamatan / Subdistrict	NPK Phonska		ZA		
	Alokasi	Realisasi	Alokasi	Realisasi	
	(Kg)	(Kg)	(Kg)	(Kg)	
(1)	(6)	(7)	(8)	(9)	
01. Pantai Cermin	322 538	331 000	135 000	135 000	
02. Lembah Gumanti	1 707 000	1 707 000	415 000	415 000	
03. Hiliran Gumanti	204 774	237 000	57 000	57 000	
04. Payung Sekaki	226 293	226 000	66 280	66 000	
05. Tigo Lurah	183 465	183 500	48 757	487 000	
06. Lembang Jaya	542 627	542 600	176 380	176 380	
07. Danau Kembar	142 347	209 500	93 318	55 000	
08. Gunung Talang	643 331	1 300 000	667 000	667 000	
09. Bukit Sundi	588 634	588 634	147 409	147 000	
10. IX Koto Sungai Lasi	178 384	178 384	49 200	49 200	
11. K u b u n g	534 464	544 444	144 325	144 325	
12. X Koto Diatas	201 889	186 000	53 851	53 851	
13. X Koto Singkarak	354 531	354 500	92 756	92 700	
14. Junjung Sirih	136 593	132 300	32 359	32 000	
Jumlah / Total	2011	5 966 870	6 720 862	2 178 635	2 577 456
	2010	4 057 600	...	1 376 200	...
	2009	3 222 000	2 259 500	1 147 000	970 000

*Bersambung / To be Continued .....*

**Tabel**  
*Table*

**5.1.24**      **Lanjutan**  
*Continued Table*

Kecamatan / <i>Subdistrict</i>	Organik		Jumlah	
	Alokasi	Realisasi	Alokasi	Realisasi
	(Kg)	(Kg)	(Kg)	(Kg)
(1)	(10)	(11)	(12)	(13)
01. Pantai Cermin	83 979	83 979	1 114 146	992 787
02. Lembah Gumanti	136 504	136 504	3 295 982	2 540 937
03. Hiliran Gumanti	58 903	58 903	714 550	582 279
04. Payung Sekaki	71 829	71 829	865 509	750 279
05. Tigo Lurah	50 039	50 039	623 422	817 005
06. Lembang Jaya	155 119	155 119	1 964 424	1 206 810
07. Danau Kembar	47 039	47 039	1 170 061	424 159
08. Gunung Talang	182 184	182 184	2 703 919	2 816 714
09. Bukit Sundi	159 618	159 618	1 948 985	1 717 323
10. IX Koto Sungai Lasi	49 707	49 707	613 736	514 906
11. K u b u n g	160 203	160 203	1 890 891	1 415 680
12. X Koto Diatas	51 017	51 017	659 834	575 163
13. X Koto Singkarak	110 150	110 150	1 288 466	1 006 068
14. Junjung Sirih	36 723	36 723	423 572	385 756
Jumlah / Total	2011	1 353 014	1 353 014	19 277 497
	2010	3 183 200	...	20 748 786
	2009	2 119 000	815 800	2 119 000

Sumber : Dinas Pertanian, Perikanan dan Peternakan Kabupaten Solok  
Source : *The Agriculture, Fisheries and Livestock Service of Solok Regency*

**Tabel**  
*Table*

**5.1.25 Jumlah Ketersediaan Pangan Utama Per Kecamatan  
(Ton)  
2011**

Kecamatan / Subdistrict		Ketersediaan Pangan (Ton)
(1)		(2)
01.	Pantai Cermin	11 034.64
02.	Lembah Gumanti	2 756.13
03.	Hiliran Gumanti	8 502.89
04.	Payung Sekaki	10 492.42
05.	Tigo Lurah	6 716.35
06.	Lembang Jaya	23 166.35
07.	Danau Kembar	93.37
08.	Gunung Talang	35 970.02
09.	Bukit Sundi	27 484.60
10.	IX Koto Sungai Lasi	8 392.24
11.	K u b u n g	31 717.41
12.	X Koto Diatas	19 921.42
13.	X Koto Singkarak	7 624.36
14.	Junjung Sirih	6 683.32
Jumlah / Total		200 555.52
		2010
		185 152.31

Sumber : Kantor Ketahanan Pangan Kabupaten Solok

**Tabel**  
*Table*

**5.1.26 Situasi Pangan dan Gizi (Pewarnaan Daerah) dan Perimbangan  
Produksi Padi di Kabupaten Solok  
2011**

Kecamatan / Subdistrict	Klasifikasi Daerah	
	Situasi Pangan & Gizi	Perimbangan Produksi Padi
(1)	(2)	(3)
01. Pantai Cermin	Hijau	Berlebih
02. Lembah Gumanti	Hijau	Berkurang
03. Hiliran Gumanti	Kuning	Berlebih
04. Payung Sekaki	Hijau	Berlebih
05. Tigo Lurah	Hijau	Berlebih
06. Lembang Jaya	Kuning	Berlebih
07. Danau Kembar	Kuning	Berkurang
08. Gunung Talang	Hijau	Berlebih
09. Bukit Sundi	Hijau	Berlebih
10. IX Koto Sungai Lasi	Kuning	Berlebih
11. K u b u n g	Hijau	Berlebih
12. X Koto Diatas	Kuning	Berlebih
13. X Koto Singkarak	Hijau	Berlebih
14. Junjung Sirih	Hijau	Berlebih
Jumlah / Total	Hijau	-
	Kuning	-
	Berlebih	12

Sumber : Kantor Ketahanan Pangan Kabupaten Solok

\*) Pewarnaan daerah menunjukkan tingkat resiko terjadinya rawan pangan dan gizi pada suatu daerah;

**Hijau: resiko ringan**

**Kuning: resiko sedang**

**Tabel**  
*Table*

**5.2.1**

**Luas Tanam dan Produksi Tanaman Perkebunan**

*Area Harvested Area and Production of Estate by Commodities*  
2010 - 2011

Komoditi/ <i>Comodities</i>	2010		2011	
	Tanam <i>Planted</i> Area (Ha)	Produksi <i>Production</i> (Ton)	Tanam <i>Planted</i> Area (Ha)	Produksi <i>Production</i> (Ton)
(1)	(2)	(4)	(5)	(7)
1. Kelapa / Coconut	5 470.80	5 067.49	2 164.70	1 321.87
2. Karet / Rubber	5 470.80	3 501.11	3 611.30	824.23
3. Kopi / Cofee	9 639.70	7 185.84	8 493.55	2 576.06
4. Cengkeh / Clove	2 248.89	790.97	1 098.44	121.26
5. Kulit Manis / Cassiavera	27 903.80	26 553.09	9 482.35	5 257.66
6. Jahe / Ginger	-	-	-	-
7. Tebu / Sugarcane	701.15	30 712.42	623.15	2 310.32
8. Cokelat / Cacao	3 740.02	3 035.89	4 295.51	1 041.28
9. Tembakau / Tobacco	71.50	138.83	25.50	8.70
10. Pala / Nutmeg	82.34	36.41	56.75	9.37
11. Merica / Pepper	10.50	4.68	2.50	.44
12. Kemiri / Candlenut	8 771.75	1 405.17	847.75	776.64
13. Teh / Tea	1 250.55	4 761.46	311.67	929.50
14. Kapuk / Capook	101.00	53.03	80.00	2.55

Sumber : Dinas Kehutanan dan Perkebunan Kabupaten Solok

Source : *Smallholder Forest and Estate Extension Service of Solok Regency*



**Tabel** 5.2.2 **Luas dan Produksi Tanaman Perkebunan Menurut Jenis Tanaman per Kecamatan/ Area Harvested and Production of Estate and Smallholder by Sub District**  
2011

Kecamatan / Sub District	Kelapa / Coconut		Karet / Rubber	
	Luas/Area	Produksi/	Luas/Area	Produksi/
	Harvested (Ha)	Production (Ton)	Harvested (Ha)	Production (Ton)
(1)	(2)	(3)	(4)	(5)
1. Pantai Cermin	44.00	31.95	24.00	15.17
2. Lembah Gumanti	-	-	-	-
3. Hiliran Gumanti	27.00	13.20	470.00	98.30
4. Payung Sekaki	16.00	9.00	319.50	38.63
5. Tigo Lurah	10.00	3.75	485.00	202.50
6. Lembang Jaya	75.00	38.43	-	-
7. Danau Kembar	-	-	-	-
8. Gunung Talang	371.00	313.88	7.80	14.95
9. Bukit Sundi	179.00	127.40	252.50	102.10
10. IX Koto Sungai Lasi	141.00	65.65	235.00	62.50
11. Kubung	495.20	227.30	416.00	140.88
12. X Koto Diatas	301.00	130.58	614.00	108.60
13. X Koto Singkarak	363.00	255.93	647.00	40.60
14. Junjung Sirih	142.50	104.80	140.50	-
Jumlah / Total	2011	2 164.70	1 321.87	3 611.30
	2010	5 470.80	5 067.49	5 470.80
	2009	2 333.90	3 641.84	2 333.90

*Bersambung / To be Continued....*

**Tabel**      **5.2.2**      **Lanjutan**  
**Table**                      **Continued Table**

Kecamatan / Sub District	Kopi / Coffee		Cengkeh / Clove	
	Luas/Area	Produksi/	Luas/Area	Produksi/
	Harvested	Production	Harvested	Production
	(Ha)	(Ton)	(Ha)	(Ton)
(1)	(6)	(7)	(8)	(9)
1. Pantai Cermin	1 701.00	726.00	63.00	12.42
2. Lembah Gumanti	211.00	120.00	-	-
3. Hiliran Gumanti	366.00	204.00	42.50	6.90
4. Payung Sekaki	451.00	151.75	131.50	8.09
5. Tigo Lurah	3 627.75	1 056.90	35.00	2.30
6. Lembang Jaya	67.00	15.38	145.00	15.18
7. Danau Kembar	88.00	51.00	-	-
8. Gunung Talang	148.30	93.75	326.00	49.68
9. Bukit Sundi	133.00	51.58	131.30	9.78
10. IX Koto Sungai Lasi	132.00	22.80	109.50	10.35
11. Kubung	331.00	45.90	114.64	6.56
12. X Koto Diatas	456.00	37.00	-	-
13. X Koto Singkarak	772.00	-	-	-
14. Junjung Sirih	9.50	-	-	-
Jumlah / Total	2011	8 493.55	2 576.06	1 098.44
	2010	9 639.70	7 185.84	2 248.89
	2009	9 874.85	10 830.04	1 716.09

*Bersambung / To be Continued....*

**Tabel**      **5.2.2**      **Lanjutan**  
**Table**      **Continued Table**

Kecamatan / Sub District	Kulit Manis / <i>Cassia vera</i>		Jahe / <i>Ginger</i>	
	Luas/Area	Produksi/	Luas/Area	Produksi/
	<i>Harvested</i>	<i>Production</i>	<i>Harvested</i>	<i>Production</i>
	(Ha)	(Ton)	(Ha)	(Ton)
(1)	(10)	(11)	(12)	(13)
1. Pantai Cermin	1 673.00	974.60	-	-
2. Lembah Gumanti	1 100.00	1 002.47	-	-
3. Hiliran Gumanti	751.00	450.00	-	-
4. Payung Sekaki	252.00	182.16	-	-
5. Tigo Lurah	1 741.00	465.00	-	-
6. Lembang Jaya	79.00	11.20	-	-
7. Danau Kembar	15.00	17.50	-	-
8. Gunung Talang	1 433.10	688.74	-	-
9. Bukit Sundi	44.50	25.20	-	-
10. IX Koto Sungai Lasi	180.25	97.62	-	-
11. Kubung	439.00	258.53	-	-
12. X Koto Diatas	1 431.00	953.34	-	-
13. X Koto Singkarak	295.00	120.20	-	-
14. Junjung Sirih	48.50	11.10	-	-
Jumlah / <i>Total</i>	2011 9 482.35	5 257.66	0.00	0.00
	2010 27 903.80	26 553.09	0.00	0.00
	2009 10 627.00	14 656.72	50.50	77.10

*Bersambung / To be Continued....*

**Tabel**      **5.2.2**    **Lanjutan**  
**Table**        *Continued Table*

Kecamatan / Sub District  (1)	Tebu / Sugarcane		Cokelat / Cacao	
	Luas/Area	Produksi/	Luas/Area	Produksi/
	Harvested	Production	Harvested	Production
	(Ha)	(Ton)	(Ha)	(Ton)
(1)	(14)	(15)	(16)	(17)
1. Pantai Cermin	-	-	33.00	8.04
2. Lembah Gumanti	154.50	492.32	-	-
3. Hiliran Gumanti	460.00	1,800.00	61.88	36.09
4. Payung Sekaki	-	-	716.38	238.15
5. Tigo Lurah	5.00	18.00	391.88	113.44
6. Lembang Jaya	-	-	52.94	15.57
7. Danau Kembar	2.00	-	-	-
8. Gunung Talang	-	-	351.31	122.78
9. Bukit Sundi	-	-	198.00	44.95
10. IX Koto Sungai Lasi	-	-	453.06	71.84
11. Kubung	1.65	-	505.31	169.05
12. X Koto Diatas	-	-	702.63	57.20
13. X Koto Singkarak	-	-	238.56	54.86
14. Junjung Sirih	-	-	590.56	109.31
Jumlah / Total	2011	623.15	2,310.32	4 295.51
	2010	701.15	30,712.42	3 740.02
	2009	632.00	541.53	2 100.75

*Bersambung / To be Continued....*

**Tabel**      **5.2.2**      **Lanjutan**  
**Table**      **Continued Table**

Kecamatan / Sub District  (1)	Tembakau / Tobacco		Pala / Nutmeg	
	Luas/Area	Produksi/	Luas/Area	Produksi/
	Harvested	Production	Harvested	Production
	(Ha)	(Ton)	(Ha)	(Ton)
(1)	(18)	(19)	(20)	(21)
1. Pantai Cermin	13.00	3.75	-	-
2. Lembah Gumanti	-	-	-	-
3. Hiliran Gumanti	9.00	4.95	-	-
4. Payung Sekaki	-	-	9.50	1.69
5. Tigo Lurah	-	-	-	-
6. Lembang Jaya	-	-	7.50	1.00
7. Danau Kembar	-	-	-	-
8. Gunung Talang	-	-	1.75	0.33
9. Bukit Sundi	-	-	-	-
10. IX Koto Sungai Lasi	-	-	8.50	1.61
11. Kubung	3.50	-	7.50	0.86
12. X Koto Diatas	-	-	-	-
13. X Koto Singkarak	-	-	22.00	3.88
14. Junjung Sirih	-	-	-	-
Jumlah / Total	2011	25.50	8.70	56.75
	2010	71.50	138.83	82.34
	2009	13.50	41.64	84.75

*Bersambung / To be Continued....*

**Tabel**      **5.2.2**      **Lanjutan**  
**Table**      **Continued Table**

Kecamatan / Sub District  (1)	Merica / Pepper		Kemiri / Candlenut	
	Luas/Area	Produksi/	Luas/Area	Produksi/
	Harvested	Production	Harvested	Production
	(Ha)	(Ton)	(Ha)	(Ton)
(1)	(22)	(23)	(24)	(25)
1. Pantai Cermin	-	-	8.00	3.38
2. Lembah Gumanti	-	-	-	-
3. Hiliran Gumanti	-	-	-	-
4. Payung Sekaki	-	-	14.00	10.50
5. Tigo Lurah	-	-	-	-
6. Lembang Jaya	-	-	8.00	0.88
7. Danau Kembar	-	-	-	-
8. Gunung Talang	-	-	-	-
9. Bukit Sundi	2.50	0.44	-	-
10. IX Koto Sungai Lasi	-	-	342.50	200.84
11. Kubung	-	-	82.75	97.84
12. X Koto Diatas	-	-	54.00	10.25
13. X Koto Singkarak	-	-	297.00	452.95
14. Junjung Sirih	-	-	41.50	-
Jumlah / Total	2011	2.50	0.44	847.75
	2010	10.50	4.68	8 771.75
	2009	10.50	4.60	420.75

*Bersambung / To be Continued....*

**Tabel**      **5.2.2**      **Lanjutan**  
**Table**      **Continued Table**

Kecamatan / Sub District	Teh / Tea		Kapuk / Capook	
	Luas/Area	Produksi/	Luas/Area	Produksi/
	Harvested	Production	Harvested	Production
	(Ha)	(Ton)	(Ha)	(Ton)
(1)	(26)	(27)	(28)	(29)
1. Pantai Cermin	-	-	-	-
2. Lembah Gumanti	-	-	-	-
3. Hiliran Gumanti	-	-	-	-
4. Payung Sekaki	-	-	-	-
5. Tigo Lurah	-	-	-	-
6. Lembang Jaya	-	-	-	-
7. Danau Kembar	74.00	467.48	-	-
8. Gunung Talang	237.67	462.02	-	-
9. Bukit Sundi	-	-	-	-
10. IX Koto Sungai Lasi	-	-	-	-
11. Kubung	0.00	0.00	-	-
12. X Koto Diatas	-	-	20.00	2.55
13. X Koto Singkarak	-	-	58.00	-
14. Junjung Sirih	-	-	2.00	-
<hr/>				
Jumlah / Total	2011	311.67	929.50	80.00
	2010	1 250.55	4 761.46	101.00
	2009	1 230.53	3 657.00	124.50

Sumber : Dinas Kehutanan dan Perkebunan Kabupaten Solok

Source : *Smallholder Forest and Estate Extension Service of Solok Regency*

**Tabel**  
**Table**

**5.2.3**

**Jumlah Petani Perkebunan Menurut Jenis Komoditi dan Kecamatan**  
*Number of Estate Farmers by Kind Of Commodity and Subdistrict*  
2011

Kecamatan / Subdistrict	Karet/ Rubber	Kelapa/ Coconut	Kayu- manis/ Casia- vera	Cengkeh/ Clove	Tebu/ Sugar- cane	Temba- kau/ Tobac- co	Pala/ Nut- meg	
(1)	(2)	(3)	(4)	(5)	(6)	(7)	(8)	
01. Pantai Cermin	44	176	3 255	316	-	26	-	
02. Lembah Gumanti	-	-	1 578	-	576	-	-	
03. Hiliran Gumanti	465	19	1 053	354	360	10	-	
04. Payung Sekaki	308	75	358	127	-	-	25	
05. Tigo Lurah	285	720	250	4	15	-	-	
06. Lembang Jaya	-	278	390	372	-	-	80	
07. Danau Kembar	-	-	35	-	10	-	-	
08. Gunung Talang	12	228	2 047	310	-	-	3	
09. Bukit Sundi	296	245	130	159	-	-	-	
10. IX Koto Sungai Lasi	290	154	272	126	-	-	17	
11. K u b u n g	604	522	693	163	26	5	13	
12. X Koto Diatas	361	725	273	1 303	-	-	34	
13. X Koto Singkarak	112	354	74	312	-	-	-	
14. Junjung Sirih	569	351	1 946	427	-	-	-	
Jumlah / Total	2011 2010 2009	3 346 3 042 2 784	3 847 3 758 4 423	12 354 11 017 11 357	3 973 3 781 3 300	987 1 017 991	41 55 21	172 189 208

*Bersambung / To be Continued .....*



**Tabel**  
*Table*

**5.2.3**

**Lanjutan**  
*Continued Table*

Kecamatan / <i>Subdistrict</i>	K o p i/ <i>Coffee</i>	Kapuk/ <i>Kapok</i>	Merica/ <i>Pepper</i>	Kemiri/ <i>Candle- nut</i>	T e h/ <i>T e a</i>	Coklat/ <i>Cocoa</i>	
(1)	(9)	(10)	(11)	(12)	(13)	(14)	
01. Pantai Cermin	4 408	-	-	52	-	621	
02. Lembah Gumanti	256	-	-	-	-	-	
03. Hiliran Gumanti	688	-	-	-	-	75	
04. Payung Sekaki	953	-	-	11	-	315	
05. Tigo Lurah	402	-	-	-	-	15	
06. Lembang Jaya	157	-	-	74	-	127	
07. Danau Kembar	385	-	-	-	115	-	
08. Gunung Talang	335	-	-	-	315	260	
09. Bukit Sundi	284	-	5	-	-	189	
10. IX Koto Sungai Lasi	314	-	-	762	-	376	
11. K u b u n g	29	-	-	180	-	276	
12. X Koto Diatas	659	45	-	438	-	498	
13. X Koto Singkarak	38	26	-	132	-	199	
14. Junjung Sirih	629	38	-	102	-	384	
Jumlah /	2011	9 537	109	5	1 751	430	3 335
Total	2010	9 130	139	21	1 684	930	2 601
	2009	8 920	322	25	942	857	2 113

Sumber : Dinas Kehutanan & Perkebunan Kabupaten Solok

Source : *The Foresties and Estates Service of Solok Regency*

**Tabel**  
*Table*

**5.2.4**

**Produksi Hasil Hutan Menurut Kecamatan dan Jenis Komoditi**  
*Production of forester by Subdistrict and Kind of Crops*  
2011

Kecamatan / <i>Subdistrict</i>	Getah <i>Pinus</i> (Kg)	Kayu <i>Gergajian</i> (Ton)	Manau <i>(Btg)</i>	Sarang <i>Burung</i> (Kg)
(1)	(2)	(3)	(4)	(5)
01. Pantai Cermin	-	-	-	-
02. Lembah Gumanti	-	-	-	-
03. Hiliran Gumanti	-	53.1624	-	-
04. Payung Sekaki	-	50.1510	-	-
05. Tigo Lurah	-	543.3199	11 200	-
06. Lembang Jaya	-	-	-	-
07. Danau Kembar	-	-	-	-
08. Gunung Talang	-	-	-	-
09. Bukit Sundi	-	-	-	-
10. IX Koto Sungai Lasi	5.293	-	-	-
11. K u b u n g	-	344.4540	-	-
12. X Koto Diatas	34.084	-	-	-
13. X Koto Singkarak	-	-	-	-
14. Junjung Sirih	225.636	-	-	-
<b>Jumlah /</b>	<b>2011</b>	<b>265.013</b>	<b>991.0873</b>	<b>11 200</b>
<b>Total</b>	<b>2010</b>	<b>350 866</b>	<b>2 849 740</b>	<b>4 600</b>
	<b>2009</b>	<b>...</b>	<b>...</b>	<b>...</b>

Sumber : Dinas Kehutanan & Perkebunan Kabupaten Solok

Source : The Foresties and Estates Service of Solok Regency

**Tabel**      **5.3.1**      **Luas Areal Hutan Menurut Jenis Peruntukan (Ha)**  
**Table**                      *Area of Forestry by Kind of Function*  
2010 - 2011

Jenis Peruntukan / Kind of Function	Luas / Area (Ha)		Persentase / Percentage	
	2010	2011	2010	2011
(1)	(3)	(4)	(5)	
1. Cagar Alam / <i>Natural Preserves</i>	43 141	43 141	11.54	11.54
2. Hutan Lindung / <i>Protection Forest</i>	133 166	133 166	35.62	35.62
3. Hutan Produksi Ter- batas / <i>Limited Produc- tion Forest</i>	10 381	10 381	2.78	2.78
4. Hutan Produksi / <i>Production Forest</i>	8 193	8 193	2.19	2.19
5. Hutan Produksi yang dapat dikonversikan/ <i>Convertible Production Forest</i>	6 198	6 198	1.66	1.66
6. Lainnya / <i>Others</i>	172 721	172 721	46.21	46.21
Jumlah / <i>Total</i>	373 800	373 800	100.00	100.00

Sumber : Dinas Kehutanan dan Perkebunan Kabupaten Solok  
Source : *Smallholder Forest and Estate Extension Service of Solok Regency*

**Tabel 5.3.2** **Produksi hasil Hutan Non HPH Menurut Jenisnya per bulan**  
**Table** *Monthly Volume Of The Forestry Products Produced By Non HPH Holders*  
*By Kind Of Product*  
2011

Bulan / Month	Kayu Gergajian ( m 3 )	Log	BBS	Hasil Hutan Lainnya / Others Kinds Of Forestry Product		
				Manau /Strong Ratan ( Btg )	Rotan (Ton)	Tabu-Tabu ( Btg )
(1)	(2)	(3)	(4)	(5)	(6)	(7)
01. Januari / January	45.96	-	-	3 300	-	-
02. Pebruari / February	15.05	-	-	-	-	-
03. Maret / March	53.16	-	-	1 300	-	-
04. April / April	100.12	-	-	2 000	-	-
05. Mei / May	138.34	256.33	-	-	-	-
06. Juni / June	150.75	209.76	-	-	-	-
07. Juli / July	65.56	-	-	-	-	-
08. Agustus / Augustus	231.39	58.78	-	2 000	-	-
09. September/ September	21.82	-	-	-	-	-
10. Oktober / October	18.40	-	-	2 600	-	-
11. November / November	64.35	-	-	-	-	-
12. Desember / December	142.34	87.67	-	-	-	-
<b>Jumlah /</b>	<b>2011</b>	<b>1 047.25</b>	<b>612.54</b>	<b>.00</b>	<b>11 200</b>	<b>.00</b>
<b>Total</b>	<b>2010</b>	<b>75.61</b>	<b>371.57</b>	<b>.00</b>	<b>.00</b>	<b>.00</b>
	<b>2009</b>	<b>887.46</b>	<b>.00</b>	<b>.00</b>	<b>.00</b>	<b>.00</b>

**Bersambung / To be Continued .....**

**Tabel**      **5.3.2**      **Lanjutan**  
**Table**                      **Continued Table**

Bulan / Month	Hasil Hutan Lainnya / Others Kinds Of Forestry Product			
	Sarang Burung Layang layang/ Birds Nest ( Kg )	Getah Pinus ( Kg )	Kulit Kayu / Tree Bark ( Ton )	Damar/ Damar ( Kg )
(1)	(8)	(9)	(10)	(11)
01. Januari / January	-	-	-	-
02. Pebruari / February	-	9.595	-	-
03. Maret / March	-	7.635	-	-
04. April / April	-	-	-	-
05. Mei / May	-	-	-	-
06. Juni / June	-	-	-	-
07. Juli / July	-	106.775	-	-
08. Agustus / Augustus	-	22.288	-	-
09. September/ September	-	19.814	-	-
10. Oktober / October	-	25.737	-	-
11. November / November	-	36.610	-	-
12. Desember / December	-	36.559	-	-
<b>Jumlah /</b>	<b>2011</b>	<b>0.00</b>	<b>265.013</b>	<b>0</b>
<b>Total</b>	<b>2010</b>	<b>148.30</b>	<b>392.69</b>	<b>0</b>
	<b>2009</b>	<b>0</b>	<b>300 026</b>	<b>0</b>

Sumber : Dinas Kehutanan dan Perkebunan Kabupaten Solok

Source : Smallholder Forest and Estate Extension Service of Solok Regency

**Tabel**      **5.3.3**      **Luas Reboisasi Hutan Menurut Kecamatan**  
**Table**                      *Area Of Reforestation by Subdistrict*

Kecamatan / Subdistrict	Luas Reboisasi (Ha) Reforestation Area		
	2009	2010	2011
(1)	(2)	(3)	(4)
01. Pantai Cermin	-	-	-
02. Lembah Gumanti	-	-	-
03. Hiliran Gumanti	-	-	-
04. Payung Sekaki	110	200	75
05. Tigo Lurah	-	-	-
06. Lembang Jaya	-	-	-
07. Danau Kembar	-	-	-
08. Gunung Talang	-	-	-
09. Bukit Sundi	-	-	-
10. IX Koto Sungai Lasi	185	100	75
11. K u b u n g	-	-	-
12. X Koto Diatas	-	100	-
13. X Koto Singkarak	-	200	-
14. Junjung Sirih	-	-	-
<b>Jumlah / Total</b>	<b>295</b>	<b>600</b>	<b>150</b>

Sumber : Dinas Kehutanan & Perkebunan Kabupaten Solok  
Source : *The Foresties and Estates Service of Solok Regency*

**Tabel**  
*Table*

**5.3.4**

**Luas Reboisasi yang Berhasil dan Gagal Tahun 2002 - 2011**  
*Successful and Failed Area Of Reforestation 2002 - 2011*

Tahun / Year		Luas Reboisasi Reboitation Area ( Ha )	Berhasil Success ( Ha )	Gagal / Terbakar Failed / Fire ( Ha )
(1)		(2)	(3)	(4)
01.	2002	200	-	-
02.	2003	3 625	3 475	150
03.	2004	925	925	-
04.	2005	548	545	-
05.	2006	125	125	-
06.	2007	1 500	-	-
07.	2008	1 500	1 500	-
08.	2009	295	295	-
09.	2010	600	600	-
10.	2011	150	150	-

Sumber : Dinas Kehutanan & Perkebunan Kabupaten Solok  
Source : *The Foresties and Estates Service of Solok Regency*

**Tabel**  
*Table*

**5.4.1**

**Populasi Ternak dan Hasil Ternak Lainnya Menurut Jenisnya  
Tahun 2009 - 2011**

*The Population of Livestocks by Its Variety 2009 - 2011*

Jenis Ternak / <i>Variety of Poultry</i>	S a t u a n	Tahun / <i>Y e a r s</i>		
		2 0 0 9	2 0 1 0	2 0 1 1
(1)	(2)	(3)	(4)	(5)
1 Sapi	Ekor	50 187	52 930	32 412
2 Kerbau	Ekor	12 427	12 902	9 259
3 Kambing / Domba	Ekor	19 325	20 118	16 561
4 Kuda	Ekor	392	375	298
5 Itik / Unggas lainnya	Ekor	131 310	134 992	128 327
6 Ayam Kampung	Ekor	239 656	250 690	215 825
7 Ayam Ras	Ekor	124 459	64 225	102 250
8 Burung Puyuh	Ekor	4 450	2 374	750
9 Telur Itik	Kg	720 891.90	728 956.00	692 965.80
10 Telur Ayam Kampung	Kg	153 080.27	175 483.00	151 077.50
11 Telur Ayam Ras	Kg	409 902.15	500 955.00	319 410.00
12 Susu	Liter	82 846.67	774 120.00	-

Sumber : Dinas Pertanian, Perikanan dan Peternakan Kabupaten Solok

Source : *The Agriculture, Fisheries and Livestock Service of Solok Regency*



**Tabel**  
*Table*

**5.4.2**

**Populasi Ternak Unggas Menurut Jenis Ternak 2001 - 2011**  
*Population Its Variety of Poultry 2001 - 2011*

T a h u n / Y e a r	Jenis Ternak / <i>Variety of Poultry</i>				
	Ayam Ras Petelur/ <i>L a y e r</i>	Ayam Ras Pedaging/ <i>Broiller</i>	Ayam Buras/ <i>Village hen</i>	I t i k / <i>D u c k</i>	P u y u h
(1)	(2)	(3)	(4)	(5)	(6)
2 0 0 1	25 999	16 291	409 750	114 277	-
2 0 0 2	29 596	35 259	454 336	123 957	29 823
2 0 0 3	56 762	33 400	440 706	126 296	15 425
2 0 0 4	51 317	20 090	377 789	101 277	12 150
2 0 0 5	47 900	36 886	468 631	114 514	13 350
2 0 0 6	40 725	34 230	300 772	104 272	11 515
2 0 0 7	47 250	18 750	202 887	97 216	3 400
2 0 0 8	51 195	40 440	228 444	122 646	8 500
2 0 0 9	54 800	46 700	239 656	131 310	4 450
2 0 1 0	33 300	30 925	250 690	134 992	2 374
2 0 1 1	40 950	61 300	215 825	128 327	750

Sumber : Dinas Pertanian, Perikanan dan Peternakan Kabupaten Solok

Source : *The Agriculture, Fisheries and Livestock Service of Solok Regency*

**Tabel**  
*Table*

**5.4.3**

**Jumlah Produksi Telur Unggas Menurut Jenisnya**  
*Production of Poultry Egg by Its Variety (Kg)*  
2011

T a h u n / Y e a r	Jenis Ternak / <i>Variety of Poultry</i>		
	Ayam Ras/ <i>L a y e r / B r o i l l e r</i>	Ayam Buras/ <i>V i l l a g e h e n</i>	I t i k / <i>D u c k</i>
(1)	(2)	(3)	(4)
2 0 0 1	72 336.1	255 124.2	1 380 878.0
2 0 0 2	183 776.6	190 821.1	565 239.0
2 0 0 3	361 000.0	190 820.0	575 900.0
2 0 0 4	369 482.4	238 007.1	571 202.3
2 0 0 5	517 320.0	554 336.6	714 003.0
2 0 0 6	809 514.0	378 972.7	588 094.0
2 0 0 7	508 867.9	129 594.1	533 715.8
2 0 0 8	394 713.0	145 919.0	673 327.0
2 0 0 9	409 902.2	153 080.3	720 891.9
2 0 1 0	500 955.0	175 483.0	728 956.8
2 0 1 1	319 410.0	151 077.5	692 965.8

Sumber : Dinas Pertanian, Perikanan dan Peternakan Kabupaten Solok  
Source : *The Agriculture, Fisheries and Livestock Service of Solok Regency*

**Tabel**      **5.4.4**      **Jumlah Produksi Daging Menurut Jenis Ternak**  
**Table**                      *Production of Livestock Meat by Its Variety*  
(Ton)

Tahun/ Year	Jenis Ternak / Variety of Livestock					
	Sapi/ Cattle	Kerbau/ Buffalo	Kuda/ Horse	Kambing/ Goat	Ayam/ Chicken	Itik/ Duck
(1)	(2)	(3)	(4)	(5)	(6)	(7)
2001	1 006.9	63.0	-	149.5	864.0	124.9
2002	687.0	49.5	-	113.3	671.0	51.1
2003	704.4	47.5	-	119.4	1 102.5	52.9
2004	872.5	81.9	-	55.9	636.1	32.5
2005	881.3	130.3	1.4	43.7	485.6	50.1
2006	888.6	172.3	-	59.6	588.9	57.3
2007	835.0	181.8	1.1	61.4	350.1	61.2
2008	846.5	154.9	1.2	65.1	498.7	77.3
2009	847.7	154.5	1.1	71.0	513.1	82.7
2010	1 429.5	151.5	.6	169.4	350.9	80.9
2011	798.5	21.5	-	24.4	343.1	76.9

Sumber : Dinas Pertanian, Perikanan dan Peternakan Kabupaten Solok

Source : The Agriculture, Fisheries and Livestock Service of Solok Regency

**Tabel**                      **5.4.5**                      **Banyaknya Populasi Unggas, Kelinci dan Anjing per Kecamatan**  
**Table**                      *Number of Poultry by Sub District*  
2011

Kecamatan/ Sub District	Populasi Unggas / Population of Poultry			
	Ayam Buras / Village Hen	Ras Petelur /	Ras Pedaging / Broiller	Itik / Duck
(1)	(2)	(3)	(4)	(5)
1. Pantai Cermin	22 648	250	-	9 588
2. Lembah Gumanti	15 404	-	-	7 370
3. Hiliran Gumanti	20 443	2 000	3 000	10 410
4. Payung Sekaki	12 008	-	5 000	651
5. Tigo Lurah	2 830	-	-	1 165
6. Lembang Jaya	24 869	-	-	13 851
7. Danau Kembar	5 860	-	-	405
8. Gunung Talang	20 350	3 000	3 650	14 585
9. Bukit Sundi	17 074		-	25 068
10. IX Koto Sungai Lasi	3 110	3 700	2 500	1 152
11. Kubung	17 330	12 500	33 000	24 551
12. X Koto Diatas	23 757	19 000	200	7 448
13. X Koto Singkarak	22 457	500	13 950	9 388
14. Junjung Sirih	7 685	-	-	2 695
Jumlah / Total	2011	215 825	40 950	61 300
	2010	250 690	33 300	30 925

Sumber : Dinas Pertanian, Perikanan dan Peternakan Kabupaten Solok  
Source : *The Agriculture, Fisheries and Livestock Service of Solok Regency*

**Tabel**                      **5.4.5**                      **Lanjutan**  
**Table**                      **Continued Table**

Kecamatan/ Sub District	Populasi Unggas / Population of Poultry		
	Burung Puyuh	Kelinci	Anjing
(1)	(6)	(7)	(8)
1. Pantai Cermin	-	390	881
2. Lembah Gumanti	-	848	4 095
3. Hiliran Gumanti	-	-	1 997
4. Payung Sekaki	-	-	434
5. Tigo Lurah	-	-	178
6. Lembang Jaya	-	426	1 283
7. Danau Kembar	-	4 010	381
8. Gunung Talang	750	-	1 857
9. Bukit Sundi	-	72	4 201
10. IX Koto Sungai Lasi	-	-	1 760
11. Kubung	-	700	2 832
12. X Koto Diatas	-	-	1 635
13. X Koto Singkarak	-	17	759
14. Junjung Sirih	-	-	628
Jumlah / Total	2011	750	6 463
	2010	2 374	19 000

Sumber : Dinas Pertanian, Perikanan dan Peternakan Kabupaten Solok  
Source : The Agriculture, Fisheries and Livestock Service of Solok Regency

**Tabel 5.4.6** Banyaknya Populasi Ternak per Kecamatan  
*Table Number of Poultry by Sub District*  
 2011

Kecamatan / Sub District	Populasi Ternak / Population of Poultry			
	Sapi / Cattle	Kerbau / Buffalo Hen	Kuda / Horse Broiller	Kambing / Goat
(1)	(2)	(3)	(4)	(5)
1. Pantai Cermin	1 871	168	-	1 082
2. Lembah Gumanti	2 213	1 042	-	711
3. Hiliran Gumanti	1 406	492	27	365
4. Payung Sekaki	1 030	471	-	247
5. Tigo Lurah	365	1 002	95	181
6. Lembang Jaya	3 780	632	-	1 071
7. Danau Kembar	568	36	-	103
8. Gunung Talang	2 971	819	-	840
9. Bukit Sundi	3 394	280	24	1 863
10. IX Koto Sungai Lasi	1 777	246	22	404
11. Kubung	3 584	264	64	2 337
12. X Koto Diatas	4 557	2 798	61	3 192
13. X Koto Singkarak	4 058	795	5	3 137
14. Junjung Sirih	838	214	-	1 028
Jumlah / Total	2011	32 412	9 259	16 561
	2010	52 930	375	20 118

Sumber : Dinas Pertanian, Perikanan dan Peternakan Kabupaten Solok  
 Source : *The Agriculture, Fisheries and Livestock Service of Solok Regency*

**Tabel**                      **5.4.7**      **Banyaknya Rumahtangga Budidaya Ternak Unggas, Kelinci dan Anjing**  
**Table**                      **per Kecamatan dan Jenis Ternak / Number of Households Who**  
*Cultivate Poultry by Sub District and Its Variety*  
2011

Kecamatan/ <i>Sub District</i>	Jenis Ternak / <i>Variety of Livestock</i>			
	Ayam Buras / <i>Village Hen</i>	Ras Petelur /	Ras Pedaging / <i>Broiller</i>	Itik / <i>Duck</i>
(1)	(2)	(3)	(4)	(5)
1. Pantai Cermin	2077	1	-	961
2. Lembah Gumanti	4536	-	-	2 809
3. Hiliran Gumanti	4088	2	1	1 709
4. Payung Sekaki	872	-	-	97
5. Tigo Lurah	1033	-	-	120
6. Lembang Jaya	2656	-	-	1 377
7. Danau Kembar	476	-	-	55
8. Gunung Talang	3515	1	17	1 037
9. Bukit Sundi	110	-	-	69
10. IX Koto Sungai Lasi	307	2	1	98
11. Kubung	1329	5	21	556
12. X Koto Diatas	2155	1	1	357
13. X Koto Singkarak	905	1	5	471
14. Junjung Sirih	802	-	-	162
Jumlah / <i>Total</i>	2011	24 861	13	9 878
	2010	23 141	9	10 108

Sumber : Dinas Pertanian, Perikanan dan Peternakan Kabupaten Solok

Source : *The Agriculture, Fisheries and Livestock Service of Solok Regency*

**Tabel**      **5.4.7**      **Lanjutan**  
*Table*                      *Continued Table*

Kecamatan/ <i>Sub District</i>	Jenis Ternak / Variety of Livestock		
	Burung Puyuh	Kelinci	Anjing
(1)	(6)	(7)	(8)
1. Pantai Cermin	-	76	621
2. Lembah Gumanti	-	211	3 422
3. Hiliran Gumanti	-	-	1 330
4. Payung Sekaki	-	-	272
5. Tigo Lurah	-	-	150
6. Lembang Jaya	-	80	1 148
7. Danau Kembar	-	184	506
8. Gunung Talang	2	-	982
9. Bukit Sundi	-	5	115
10. IX Koto Sungai Lasi	-	-	1 150
11. Kubung	-	81	1 573
12. X Koto Diatas	-	-	985
13. X Koto Singkarak	-	6	616
14. Junjung Sirih	-	-	285
<i>Jumlah / Total</i>	2011	2	643
	2010	3	1 328

Sumber : Dinas Pertanian, Perikanan dan Peternakan Kabupaten Solok  
Source : *The Agriculture, Fisheries and Livestock Service of Solok Regency*



**Tabel 5.4.8** Banyaknya Rumah Tangga Pemelihara Ternak Menurut Jenis Ternak  
*Table Number of Households Who Cultivate Livestock by Variety*  
 2011

Kecamatan / Sub District	Jenis Ternak / Variety of LiveStock			
	Sapi / Cattle	Kerbau / Buffalo	Kuda / Horse	Kambing / Goat
(1)	(2)	(3)	(4)	(5)
1. Pantai Cermin	1 154	222	-	185
2. Lembah Gumanti	4 265	1 469	-	156
3. Hiliran Gumanti	1 488	276	20	100
4. Payung Sekaki	603	194	-	128
5. Tigo Lurah	412	705	60	96
6. Lembang Jaya	2 210	446	-	526
7. Danau Kembar	611	60	-	188
8. Gunung Talang	1 255	522	-	279
9. Bukit Sundi	2 413	397	24	580
10. IX Koto Sungai Lasi	1 271	158	10	188
11. Kubung	2 307	286	42	569
12. X Koto Diatas	2 199	1 136	39	833
13. X Koto Singkarak	2 118	414	3	945
14. Junjung Sirih	873	195	-	866
Jumlah / Total	2011	23 179	6 480	198
	2010	21 612	6 336	212

Sumber : Dinas Pertanian, Perikanan dan Peternakan Kabupaten Solok  
 Source : The Agriculture, Fisheries and Livestock Service of Solok Regency

**Tabel**      **5.4.9**      **Banyaknya Produksi Telur Ternak Unggas per Kecamatan**  
**Table**                      *Number Of Egg Production by Its Variety*  
2011

Kecamatan / Sub District		Produksi Telur (kg) / Production			
		Ayam Buras / Village Hen	Ras Petelur / Layer	Ras Pedaging / Broiller	Itik / Duck
(1)		(2)	(3)	(4)	(5)
1. Pantai Cermin		15 853.6	1 950.0	-	51 755.2
2. Lembah Gumanti		10 782.8	-	-	39 798.0
3. Hiliran Gumanti		14 310.1	15 600.0	-	562 114.0
4. Payung Sekaki		8 405.6	-	-	3 515.4
5. Tigo Lurah		1 981.0	-	-	6 291.0
6. Lembang Jaya		17 408.3	-	-	74 795.4
7. Danau Kembar		4 102.0	-	-	2 187.0
8. Gunung Talang		14 245.0	23 400.0	-	78 759.0
9. Bukit Sundi		11 951.8	-	-	135 367.2
10. IX Koto Sungai Lasi		2 177.0	28 860.0	-	6 220.8
11. Kubung		12 131.0	97 500.0	-	132 575.4
12. X Koto Diatas		16 629.9	1 482 200.0	-	40 219.2
13. X Koto Singkarak		15 719.9	3 900.0	-	50 695.2
14. Junjung Sirih		5 379.5	-	-	145 533.0
Jumlah / Total	2011	151 077.5	1 653 410.0	-	1 329 825.8
	2010	172 158.6	129 870.0	-	510 269.8

Sumber : Dinas Pertanian, Perikanan dan Peternakan Kabupaten Solok  
Source : The Agriculture, Fisheries and Livestock Service of Solok Regency

**Tabel 5.4.10 Banyaknya Produksi Daging Ternak per Kecamatan**  
**Table Number of Beef Production by Its Variety**  
 2011

Kecamatan / Sub District	Produksi Daging (kg) / Production			
	Sapi / Cattle	Kerbau / Buffalo Hen	Kuda / Horse Brailler	Kambing / Goat
(1)	(2)	(3)	(4)	(5)
1. Pantai Cermin	64 706.40	-	-	472
2. Lembah Gumanti	55 426.80	1 494	-	1 730
3. Hiliran Gumanti	12 540.00	-	-	272
4. Payung Sekaki	11 536.80	-	-	1 015
5. Tigo Lurah	9 781.20	-	-	-
6. Lembang Jaya	169 290.00	14 511	-	8 723
7. Danau Kembar	36 366.00	-	-	5 892
8. Gunung Talang	84 018.00	1 280	-	715
9. Bukit Sundi	82 011.60	427	-	372
10. IX Koto Sungai Lasi	29 092.80	-	-	529
11. Kubung	77 497.20	-	-	3 618
12. X Koto Diatas	48 655.20	640	-	57
13. X Koto Singkarak	61 446.00	1 280	-	615
14. Junjung Sirih	56 179.20	1 921	-	372
<hr/>				
Jumlah / Total	2011	798 547.20	21 553	-
	2010	1 429 560.00	151 514	660

Sumber : Dinas Pertanian, Perikanan dan Peternakan Kabupaten Solok  
 Source : The Agriculture, Fisheries and Livestock Service of Solok Regency

**Tabel 5.4.11 Banyaknya Produksi Daging Ternak Unggas per Kecamatan**  
**Table Number of Poultry Meat Production by Its Variety**  
**2011**

Kecamatan / Sub District	Produksi Daging (kg) / Production			
	Ayam Buras / Village Hen	Ras Petelur / Layer	Ras Pedaging / Broiller	Itik / Duck
(1)	(2)	(3)	(4)	(5)
1. Pantai Cermin	31 707.2	-	249.9	5 752.8
2. Lembah Gumanti	21 565.6	-	-	4 422.0
3. Hiliran Gumanti	28 620.2	-	1 999.4	6 246.0
4. Payung Sekaki	16 811.2	-	-	390.6
5. Tigo Lurah	3 962.0	-	-	699.0
6. Lembang Jaya	34 816.6	-	-	8 310.6
7. Danau Kembar	8 204.0	-	-	243.0
8. Gunung Talang	28 490.0	-	2 999.1	8 751.0
9. Bukit Sundi	23 903.6	-	-	15 040.8
10. IX Koto Sungai Lasi	4 354.0	-	3 698.9	691.2
11. Kubung	24 262.0	-	12 496.3	14 730.6
12. X Koto Diatas	33 259.8	-	18 994.3	4 468.8
13. X Koto Singkarak	31 439.8	-	499.9	5 632.8
14. Junjung Sirih	10 759.0	-	-	1 617.0
Jumlah / Total	302 155.0	-	40 937.8	76 996.2

Sumber : Dinas Pertanian, Perikanan dan Peternakan Kabupaten Solok  
Source : The Agriculture, Fisheries and Livestock Service of Solok Regency

**Tabel 5.4.12 Banyaknya Vaksinasi SE dan Rabies serta Vaksinasi ND per Kecamatan**  
*Table Number of Rabies, SE and ND Vaccination by Sub District*  
 2011

Kecamatan / <i>Sub District</i>	SE dan Rabies		ND		
	Anjing / <i>Dog</i>	Sapi / <i>Cow</i>	Kerbau / <i>Buffalo</i>	Ayam Ras / <i>Broiller</i>	Ayam Buras / <i>Village Hen</i>
(1)	(2)	(3)	(4)	(5)	(6)
1. Pantai Cermin	414	-	-	-	-
2. Lembah Gumanti	155	46	-	-	-
3. Hiliran Gumanti	112	108	-	-	-
4. Payung Sekaki	115	-	-	-	-
5. Tigo Lurah	-	-	-	-	-
6. Lembang Jaya	23	-	-	-	-
7. Danau Kembar	111	-	-	-	-
8. Gunung Talang	80	-	-	-	-
9. Bukit Sundi	30	-	-	-	-
10. IX Koto Sungai Lasi	-	-	-	-	-
11. Kubung	204	1	-	-	-
12. X Koto Diatas	253	758	-	-	-
13. X Koto Singkarak	260	325	-	-	-
14. Junjung Sirih	25	-	-	-	-
<b>Jumlah / Total</b>	<b>1 782</b>	<b>1 238</b>	<b>-</b>	<b>-</b>	<b>-</b>

Sumber : Dinas Pertanian, Perikanan dan Peternakan Kabupaten Solok  
 Source : *The Agriculture, Fisheries and Livestock Service of Solok Regency*

**Tabel 5.4.13 Banyaknya Pemotongan Ternak Besar yang Dipotong Didalam & Diluar RPH Menurut Jenis Ternak / Number of Slaughtered Livestock Inside & Outside RPH by Its Variety**  
2011

Kecamatan / Sub District	Sapi / Catle		Kerbau / Buffalo	
	Jantan / Male	Betina / Female	Jantan / Male	Betina / Female
(1)	(2)	(3)	(4)	(5)
1. Pantai Cermin	212	46	-	-
2. Lembah Gumanti	196	25	7	-
3. Hiliran Gumanti	35	15	-	-
4. Payung Sekaki	18	28	-	-
5. Tigo Lurah	17	22	-	-
6. Lembang Jaya	652	23	68	-
7. Danau Kembar	145	-	-	-
8. Gunung Talang	253	82	5	1
9. Bukit Sundi	327	-	2	-
10. IX Koto Sungai Lasi	112	4	-	-
11. Kubung	306	3	-	-
12. X Koto Diatas	191	3	3	-
13. X Koto Singkarak	239	6	6	-
14. Junjung Sirih	206	18	7	2
Jumlah / Total	2011	2 909	275	98
	2010	5 539	161	703

Sumber : Dinas Pertanian, Perikanan dan Peternakan Kabupaten Solok  
Source : The Agriculture, Fisheries and Livestock Service of Solok Regency

**Tabel 5.4.14** Banyaknya Pemotongan Ternak Kecil yang Dipotong Didalam & Diluar RPH Menurut Jenis Ternak / *Number of Slaughtered Livestock Inside & Outside RPH by Its Variety*  
2011

Kecamatan / <i>Sub District</i>	Kambing /		Domba /	
	Jantan / <i>Male</i>	Betina / <i>Female</i>	Jantan / <i>Male</i>	Betina / <i>Female</i>
(1)	(2)	(3)	(4)	(5)
1. Pantai Cermin	33	-	-	-
2. Lembah Gumanti	121	-	-	-
3. Hiliran Gumanti	19	-	-	-
4. Payung Sekaki	28	43	-	-
5. Tigo Lurah	-	-	-	-
6. Lembang Jaya	610	-	-	-
7. Danau Kembar	412	-	-	-
8. Gunung Talang	43	7	-	-
9. Bukit Sundi	20	6	-	-
10. IX Koto Sungai Lasi	34	3	-	-
11. Kubung	236	17	-	-
12. X Koto Diatas	4	-	-	-
13. X Koto Singkarak	43	-	-	-
14. Junjung Sirih	26	-	-	-
Jumlah / <i>Total</i>	1 629	76	0	0

Sumber : Dinas Pertanian, Perikanan dan Peternakan Kabupaten Solok  
Source : *The Agriculture, Fisheries and Livestock Service of Solok Regency*

**Tabel**  
*Table*

**5.5.1**

**Luas dan Produksi Ikan Menurut jenis Usaha Perikanan  
Tahun 2009 - 2011**  
*Area of Catching Acreage And Production of Fish by Location  
of Fish Cultivation*

Jenis Usaha Perikanan / <i>Location Of Fish Cultivation</i>		Luas Areal Penangkapan / <i>A r e a</i> ( Ha )	Produksi / <i>Production</i> ( Ton )
(1)		(2)	(3)
1.	Di Kolam / <i>Water Pond</i>	369.20	764.27
2.	Di Sawah / <i>Paddy field</i>	51.95	47.42
3.	Di Danau / <i>L a k e</i>	103.28	137.55
4.	Di Telaga / <i>Small Lake</i>	50.02	5.12
5.	Di Sungai / <i>R i v e r</i>	859.81	97.97
6.	Di Rawa / <i>S w a m p</i>	4.00	1.11
<b>Jumlah /</b>		<b>1 438.26</b>	<b>1 053.44</b>
<b>Total</b>		<b>1 439.06</b>	<b>607.57</b>
		<b>2009</b>	<b>553.20</b>

Sumber : Dinas Pertanian, Perikanan dan Peternakan Kabupaten Solok  
Source : *The Agriculture, Fisheries and Livestock Service of Solok Regency*



**Tabel**  
*Table*

**5.5.2**

**Jumlah Produksi Perikanan Darat dan Budidaya Dikolam dan Disawah Menurut Jenisnya / Volume of Production of Freshwater Fish Cultivation In Water Pond And Rice Field By Kind Of Fish**  
2011

		Kolam/ <i>Water Pond</i>		Sawah/ <i>Rice Field</i>		Jumlah / <i>Total</i>	
Jenis Ikan / <i>Kind of Fish</i>		Produksi/ <i>Production</i>	Nilai/ <i>Value</i>	Produksi/ <i>Production</i>	Nilai/ <i>Value</i>	Produksi <i>Production</i>	Nilai <i>Value</i>
		(Ton)	(Rp 000)	(Ton)	(Rp 000)	(Ton)	(Rp 000)
(1)		(2)	(3)	(4)	(5)	(6)	(7)
01.	Mas / Rayo/  <i>Gold Fish</i>	115.63	3031 992	12.47	292 512	128.10	3324 504
02.	T a w a s	-	-	-	-	-	-
03.	Paweh	-	-	-	-	-	-
04.	G a r i n g	-	-	-	-	-	-
05.	Sasau	-	-	-	-	-	-
06.	B i l i h	-	-	-	-	-	-
07.	N i l a	585.53	17238 000	34.95	838 824	620.48	18076 824
08.	G u r a m i	7.74	193 850	-	-	-	193 850
09.	Turiak	-	-	-	-	-	-
10.	L e l e	55.11	881 712	-	-	55.11	881 712
11.	G a b u s	-	-	-	-	-	-
12.	Ikan Hias	-	-	-	-	-	-
13.	Lainnya	0.26	7 888	-	-	0.26	7 888
Jumlah /		2011	764.27	21 353 442	47.42	1 131 336	811.69
Total		2010	652.44	566 306	53.86	900 200	467.05
		2009	380.50	2 830 700	48.55	711 800	429.05
							3 542 500

Sumber : Dinas Pertanian, Perikanan dan Peternakan Kabupaten Solok

Source : *The Agriculture, Fisheries and Livestock Service of Solok Regency*

**Tabel**  
*Table*

**5.5.3**

**Jumlah Produksi Perikanan Darat di Perairan Umum Menurut Jenisnya  
dan Nilainya / Volume And Value Of Production Of Freshwater Fish  
Cultivation In Public Waters By Kind Of Fish  
2011**

Jenis Ikan / <i>Kind of Fish</i>		Danau / <i>Lake</i>		Sungai / <i>River</i>		Telaga/ <i>Small Lake</i>		
		Produksi/ <i>Production</i>	Nilai/ <i>Value</i>	Produksi/ <i>Production</i>	Nilai/ <i>Value</i>	Produksi/ <i>Production</i>	Nilai/ <i>Value</i>	
		(Ton)	(Rp 000)	(Ton)	(Rp 000)	(Ton)	(Rp 000)	
(1)		(2)	(3)	(4)	(5)	(6)	(7)	
01.	Mas / Rayo/  <i>Gold Fish</i>	13.00	312 000	14.11	338 640	1.04	24 960	
02.	T a w a s	2.73	54 600	2.63	52 600	-	-	
03.	Paweh	5.16	129 500	4.40	88 000	-	-	
04.	G a r i n g	1.09	38 150	4.46	156 100	-	-	
05.	Sasau	16.36	490 800	9.12	273 600	-	-	
06.	B i l i h	59.84	1 496 000	-	-	-	-	
07.	N i l a	34.41	825 840	43.26	927 120	1.28	30 720	
08.	G u r a m i	0.25	6 250	2.58	64 500	0.11	2 750	
09.	Turiak	3.95	97 500	-	-	-	-	
10.	L e l e	-	-	5.24	82 840	-	-	
11.	G a b u s	-	-	1.98	59 400	-	-	
12.	Ikan Hias	-	-	-	-	-	-	
13.	Lainnya	0.81	20 250	10.19	257 850	2.69	102 250	
Jumlah / Total		2011	137.60	3 470 890	97.97	2 300 650	5.12	160 680
		2010	82.90	1 517 160	74.42	1 316 610	-	-
		2009	80.90	1 364 500	34.25	312 050	-	-

*Bersambung / To be Continued ...*

**Tabel**  
*Table*

**5.5.3**

**Lanjutan Tabel 5. 5. 3**  
**Continued Table 5. 5. 3**

		Rawa - Rawa/ Swamp		Jumlah / Total		
Jenis Ikan / Kind of Fish		Produksi/ Production (Ton)	Nilai/ Value (Rp 000)	Produksi Production (Ton)	Nilai Value (Rp 000)	
(1)		(8)	(9)	(10)	(11)	
01.	Mas / Rayo/ Gold Fish	-	-	28.15	675 600	
02.	T a w a s	-	-	5.36	107 200	
03.	Paweh	-	-	9.56	217 500	
04.	G a r i n g	-	-	5.55	194 250	
05.	Sasau	-	-	25.48	764 400	
06.	B i l i h	-	-	59.84	1 496 000	
07.	N i l a	-	-	78.95	1 783 680	
08.	G u r a m i	-	-	2.94	73 500	
09.	Turiak	-	-	3.95	97 500	
10.	L e l e	-	-	5.24	82 840	
11.	G a b u s	0.42	10 500	2.40	69 900	
12.	Ikan Hias	-	-	-	-	
13.	Lainnya	0.69	22 250	14.38	402 600	
Jumlah / Total		2011 2010 2009	1.11 - -	32 750 - -	241.80 - -	5 964 970 - -

Sumber : Dinas Pertanian, Perikanan dan Peternakan Kabupaten Solok

Source : *The Agriculture, Fisheries and Livestock Service of Solok Regency*

**Tabel**  
*Table*

**5.5.4**

**Luas Areal Penangkapan Ikan Darat Pada Budidaya dan Perairan Umum Menurut Kecamatan ( Ha )**

*Area Of Catching Areage Of Freshwater Fish By Location And Subdistrict 2011*

Kecamatan / Subdistrict	B u d i d a y a / Cultivating Place			Perairan Umum / Open Waters			
	Kolam /Wa - ter Pond	Sawah / Paddy field	Danau / Lake	Sungai / River	Telaga/ Small Lake	Rawa Swamp	
(1)	(2)	(3)	(4)	(5)	(6)	(7)	
01. Pantai Cermin	18.65	1.13	-	328.18	-	-	
02. Lembah Gumanti	9.05	-	24.66	19.50	-	-	
03. Hiliran Gumanti	14.00	0.98	-	48.00	-	-	
04. Payung Sekaki	15.60	1.73	-	60.00	1.25	-	
05. Tigo Lurah	11.20	1.61	-	225.00	-	-	
06. Lembang Jaya	29.80	1.43	-	11.75	-	-	
07. Danau Kembar	3.55	-	26.51	-	1.25	1.00	
08. Gunung Talang	48.90	9.03	-	22.00	0.75	-	
09. Bukit Sundi	41.80	10.65	-	20.75	-	0.25	
10. IX Koto Sungai Lasi	14.90	0.84	-	4.00	0.17	-	
11. K u b u n g	65.00	8.84	-	60.00	-	-	
12. X Koto Diatas	21.40	0.93	-	20.63	-	-	
13. X Koto Singkarak	59.25	13.94	27.06	25.50	46.23	1.55	
14. Junjung Sirih	16.10	1.64	25.05	14.50	0.25	1.20	
Jumlah / Total	2011	369.20	52.75	103.28	859.81	49.90	4.00
	2010	369.20	52.75	103.28	859.81	50.02	4.00
	2009	361.00	50.53	10.27	859.26	50.02	4.00

Sumber : Dinas Pertanian, Perikanan dan Peternakan Kabupaten Solok

Source : *The Agriculture, Fisheries and Livestock Service of Solok Regency*

**Tabel**  
*Table*

**5.5.5**

**Banyaknya Petani Budidaya Ikan Menurut Kecamatan**  
*Number of Freshwater Fisherman by Subdistrict*  
2011

Kecamatan / <i>Subdistrict</i>	P e n u h / <i>Full Time</i>	Sambilan Utama / <i>Main Part</i> <i>Time</i>	Sambilan Tambahan/ <i>Part Time</i>	Jumlah / <i>Total</i>	
(1)	(2)	(3)	(4)	(5)	
01. Pantai Cermin	8	77	80	165	
02. Lembah Gumanti	6	70	48	124	
03. Hiliran Gumanti	10	71	82	163	
04. Payung Sekaki	11	55	65	131	
05. Tigo Lurah	7	50	55	112	
06. Lembang Jaya	5	110	122	237	
07. Danau Kembar	17	175	255	447	
08. Gunung Talang	10	145	400	555	
09. Bukit Sundi	5	163	380	548	
10. IX Koto Sungai Lasi	8	22	176	206	
11. K u b u n g	14	144	329	487	
12. X Koto Diatas	5	53	118	178	
13. X Koto Singkarak	272	233	521	1 026	
14. Junjung Sirih	8	77	239	324	
Jumlah / Total	2011 2010 2009	386 386 386	1 445 1 445 1 298	2 870 2 870 2 742	4 703 4 703 4 414

Sumber : Dinas Pertanian, Perikanan dan Peternakan Kabupaten Solok

Source : *The Agriculture, Fisheries and Livestock Service of Solok Regency*

**Tabel**  
*Table*

**5.5.6**

**Banyaknya Nelayan Penangkap Ikan di Perairan Umum**  
**Menurut Kecamatan / Number of Open Waters Fisherman**  
*by Subdistrict*  
2011

Kecamatan / <i>Subdistrict</i>	P e n u h/ <i>Full Time</i>	Sambilan Utama/ <i>M a i n</i> <i>Part Time</i>	Sambilan Tambahan/ <i>Additional</i> <i>Part Time</i>	Jumlah / <i>Total</i>
(1)	(2)	(3)	(4)	(5)
01. Pantai Cermin	-	-	-	-
02. Lembah Gumanti	35	200	725	962
03. Hiliran Gumanti	-	-	-	-
04. Payung Sekaki	-	-	-	-
05. Tigo Lurah	-	-	-	-
06. Lembang Jaya	-	-	-	-
07. Danau Kembar	80	260	825	1 179
08. Gunung Talang	-	-	-	-
09. Bukit Sundi	-	-	-	-
10. IX Koto Sungai Lasi	-	-	-	-
11. K u b u n g	-	-	-	-
12. X Koto Diatas	-	-	-	-
13. X Koto Singkarak	200	285	855	1 263
14. Junjung Sirih	80	285	753	1 092
<b>Jumlah /</b>	<b>2011</b>	<b>395</b>	<b>1 030</b>	<b>3 158</b>
<b>Total</b>	<b>2010</b>	<b>395</b>	<b>1 030</b>	<b>3 158</b>
	<b>2009</b>	<b>295</b>	<b>1 025</b>	<b>3 158</b>
				<b>4 496</b>

Sumber : Dinas Pertanian, Perikanan dan Peternakan Kabupaten Solok

Source : *The Agriculture, Fisheries and Livestock Service of Solok Regency*

**Tabel**  
*Table*

**5.5.7**

**Produksi Benih Ikan Menurut Sumbernya**  
*Production of Fish Seed by Its Source*  
( Ribuan Ekor )  
2011

Kecamatan / <i>Subdistrict</i>	B B I D i n a s	U P R	Perairan Umum <i>Open Water</i>	Jumlah / <i>Total</i>	
(1)	(2)	(3)	(4)	(5)	
01. Pantai Cermin	-	-	-	-	
02. Lembah Gumanti	-	-	-	-	
03. Hiliran Gumanti	-	-	-	-	
04. Payung Sekaki	-	-	-	-	
05. Tigo Lurah	-	-	-	-	
06. Lembang Jaya	-	-	-	-	
07. Danau Kembar	-	-	-	-	
08. Gunung Talang	3 526 834	6 353 413	-	9 880 247	
09. Bukit Sundi	-	28 000	-	28 000	
10. IX Koto Sungai Lasi	-	-	-	-	
11. K u b u n g	132 589	5 419 071		5 551 660	
12. X Koto Diatas	-	-	-	-	
13. X Koto Singkarak		25 840 293		25 840 293	
14. Junjung Sirih	-	-	-	-	
Jumlah / Total	2011 2010 2009	3659 423 158 500 35 000	37 640 777 38 100 000 37 372 000	- - -	41 300 200 38 258 500 37 407 000

Sumber : Dinas Pertanian, Perikanan dan Peternakan Kabupaten Solok

Source : *The Agriculture, Fisheries and Livestock Service of Solok Regency*

**Tabel**  
*Table*

**5.5.8**

**Produksi Benih Ikan Menurut Sumbernya**

*Production of Fish Seed by Its Source*

( Ribuan Ekor )

2011

Jenis Ikan / <i>Kind of Fish</i>	B B I D i n a s	U P R	Perairan Umum <i>Open Water</i>	Jumlah / <i>Total</i>	
(1)	(2)	(3)	(4)	(5)	
01. Mas / Rayo	-	6 356 413.00	-	6 353 413.00	
02. T a w a s	-	-	-	-	
03. G u r a m i	500.00	28 000.00	-	28 500.00	
04. M u j a i r	-	-	-	-	
05. N i l a	3 653 334.00	26 032 493.00	-	29 685 827.00	
06. S e p a t	-	-	-	-	
07. N i l a m	-	-	-	-	
08. G a r i n g	-	-	-	-	
09. L a m p a n	-	-	-	-	
10. L e l e	5 589.00	5 226 871.00	-	5 232 460.00	
11. Ikan Hias	-	-	-	-	
Jumlah / Total	2011 2010 2009	3 659 423.00 158 500.00 35 000.00	37 643 777.00 38 100.00 37 576.80	- - -	41 300 200.00 196 600.00 72 576.80

Sumber : Dinas Pertanian, Perikanan dan Peternakan Kabupaten Solok

Source : *The Agriculture, Fisheries and Livestock Service of Solok Regency*



**Tabel**  
*Table*

**5.5.9**

**Jumlah Produksi Ikan Menurut Jenis Pengolahan**  
*Volume of Fish Production by Method Of Processing*  
( Ton )  
2011

Kecamatan / <i>Subdistrict</i>	Jenis Pengolahan / <i>Method Of Processing</i>			
	<i>A s i n/</i> <i>Salted</i>	<i>T a w a r/</i> <i>Tasteless</i>	<i>Pengasapan/</i> <i>Smoked</i>	Goreng
(1)	(2)	(3)	(4)	(5)
01. Pantai Cermin	-	-	-	-
02. Lembah Gumanti	-	-	-	-
03. Hiliran Gumanti	-	-	-	-
04. Payung Sekaki	-	-	-	-
05. Tigo Lurah	-	-	-	-
06. Lembang Jaya	-	-	-	-
07. Danau Kembar	-	-	1.42	1.41
08. Gunung Talang	-	-	-	-
09. Bukit Sundi	-	-	-	-
10. IX Koto Sungai Lasi	-	-	-	-
11. K u b u n g	-	-	-	-
12. X Koto Diatas	-	-	-	-
13. X Koto Singkarak	-	-	5.44	25.40
14. Junjung Sirih	-	-	-	-
<b>Jumlah /</b>	<b>2011</b>	-	-	6.86
<b>Total</b>	<b>2010</b>	-	-	<b>1.50</b>
	<b>2009</b>	-	-	-

Sumber : Dinas Pertanian, Perikanan dan Peternakan Kabupaten Solok

Source : *The Agriculture, Fisheries and Livestock Service of Solok Regency*

**Tabel**  
*Table*

**5.5.10**

**Jumlah Produksi Ikan dari Budidaya Ikan Dikolam dan Sawah**  
*Jumlah Produksi Ikan dari Budidaya Ikan Dikolam dan Sawah*  
**2011**

Kecamatan / <i>Subdistrict</i>	Di Kolam / <i>Water Pond</i> ( Ton )	Di Sawah / <i>Paddy Field</i> ( Ton )
(1)	(2)	(3)
01. Pantai Cermin	18.85	-
02. Lembah Gumanti	18.29	-
03. Hiliran Gumanti	16.83	-
04. Payung Sekaki	29.97	-
05. Tigo Lurah	23.42	-
06. Lembang Jaya	79.49	-
07. Danau Kembar	2.12	-
08. Gunung Talang	20.46	26.98
09. Bukit Sundi	16.76	-
10. IX Koto Sungai Lasi	16.34	-
11. K u b u n g	174.49	20.44
12. X Koto Diatas	8.34	-
13. X Koto Singkarak	280.48	-
14. Junjung Sirih	58.43	-
<b>Jumlah /</b>	<b>2011</b>	<b>47.42</b>
<b>Total</b>	<b>2010</b>	<b>71.17</b>
	<b>2009</b>	<b>43.55</b>

Sumber : Dinas Pertanian, Perikanan dan Peternakan Kabupaten Solok

Source : *The Agriculture, Fisheries and Livestock Service of Solok Regency*

**Tabel**  
*Table*

**5.5.11**

**Jumlah Produksi Ikan Darat di Perairan Umum Menurut Kecamatan**  
*Volume Of Freshwater Fish Production In Open Waters By Subdistrict*  
( Ton )  
2011

Kecamatan / <i>Subdistrict</i>	D a n a u / <i>L a k e</i>	S u n g a i / <i>R i v e r</i>	T e l a g a / <i>Small Lake</i>	Rawa-Rawa/ <i>Swamp</i>	
(1)	(2)	(3)	(4)	(5)	
01. Pantai Cermin	-	8.98	-	-	
02. Lembah Gumanti	20.31	3.64	-	-	
03. Hiliran Gumanti	-	8.78	-	-	
04. Payung Sekaki	-	7.08	0.11	-	
05. Tigo Lurah	-	8.88	-	-	
06. Lembang Jaya	-	6.63	-	-	
07. Danau Kembar	34.82	-	1.18	0.42	
08. Gunung Talang	-	8.08	-	-	
09. Bukit Sundi	-	11.67	-	0.19	
10. IX Koto Sungai Lasi	-	5.93	-	-	
11. K u b u n g	-	7.08	0.11	-	
12. X Koto Diatas	-	3.04	-	-	
13. X Koto Singkarak	57.84	11.25	2.68	0.26	
14. Junjung Sirih	24.63	6.93	1.04	0.24	
Jumlah / Total	2011 2010 2009	137.60 91.70 80.90	97.97 34.90 34.25	5.12 - -	1.11 - -

Sumber : Dinas Pertanian, Perikanan dan Peternakan Kabupaten Solok

Source : *The Agriculture, Fisheries and Livestock Service of Solok Regency*

**Tabel**  
**Table**

**5.5.12**

**Jumlah Sarana Penangkap Ikan yang Terbuat dari Bahan Bambu, Rotan, Kayu, dan Besi Menurut Penggunaannya**  
*Number of Fish Catching Tools By Kind Of Tool And Subdistrict*  
2011

Kecamatan / Subdistrict	Lukah	Tikalak	Pancing	Perahu
(1)	(2)	(3)	(4)	(5)
01. Pantai Cermin	100	-	740	-
02. Lembah Gumanti	80	-	173	65
03. Hiliran Gumanti	275	-	526	-
04. Payung Sekaki	115	-	53	-
05. Tigo Lurah	75	-	115	-
06. Lembang Jaya	32	-	85	-
07. Danau Kembar	42	-	1 125	350
08. Gunung Talang	37	-	350	-
09. Bukit Sundi	150	-	940	-
10. IX Koto Sungai Lasi	56	-	65	-
11. K u b u n g	666	-	1 126	-
12. X Koto Diatas	40	-	186	109
13. X Koto Singkarak	95	-	106	-
14. Junjung Sirih	100	-	289	129
<b>Jumlah /</b>	<b>2011</b>	<b>1 863</b>	<b>-</b>	<b>5 879</b>
<b>Total</b>	<b>2010</b>	<b>1 863</b>	<b>-</b>	<b>5 879</b>
	<b>2009</b>	<b>1 853</b>	<b>-</b>	<b>5 790</b>

Sumber : Dinas Pertanian, Perikanan dan Peternakan Kabupaten Solok

Source : *The Agriculture, Fisheries and Livestock Service of Solok Regency*

**Tabel**  
*Table*

**5.5.13**

**Jumlah Sarana Penangkap Ikan yang Terbuat dari Bahan Nilon Menurut Kegunaannya**

*Number of Fish Catching Tools Made Of Nylon By Kind Of Tool And Subdistrict, 2011*

Kecamatan / Subdistrict	Jaring / Net	Jala	T a n g g u k / Scoop-net	
			B e s a r	Kecil
(1)	(2)	(3)	(4)	(5)
01. Pantai Cermin	-	16	32	96
02. Lembah Gumanti	18	8	29	42
03. Hiliran Gumanti	275	285	44	87
04. Payung Sekaki	-	-	42	25
05. Tigo Lurah	-	48	37	30
06. Lembang Jaya	-	-	41	30
07. Danau Kembar	2 600	120	142	150
08. Gunung Talang	23	25	75	115
09. Bukit Sundi	19	20	57	113
10. IX Koto Sungai Lasi	-	-	41	33
11. K u b u n g	56	115	102	350
12. X Koto Diatas	50	52	41	81
13. X Koto Singkarak	410	812	230	260
14. Junjung Sirih	250	1 014	250	295
<b>Jumlah /</b>	<b>2011</b>	<b>3 701</b>	<b>2 515</b>	<b>1 163</b>
<b>Total</b>	<b>2010</b>	<b>3 701</b>	<b>2 106</b>	<b>1 707</b>
	<b>2009</b>	<b>3 681</b>	<b>1 956</b>	<b>1 615</b>

Sumber : Dinas Pertanian, Perikanan dan Peternakan Kabupaten Solok

Source : *The Agriculture, Fisheries and Livestock Service of Solok Regency*





**INDUSTRI,  
LISTRIK  
DAN AIR MINUM**

*Industry, Electricity  
and Water Drink*

## **VI. INDUSTRI, LISTRIK DAN AIR MINUM / *INDUSTRY, ELECTRICITY AND DRINK WATER***

### **6.1 Industri**

Industri kecil / kerajinan merupakan salah satu sektor andalan yang diharapkan dapat menopang perekonomian Kabupaten Solok. Pada tahun 2011 terjadi kenaikan yang cukup signifikan terhadap jumlah industri kecil / kerajinan dan tenaga kerja dimana masing-masing jumlahnya sebesar 45 dan 174 persen.

Pada Tahun 2011, jika ditinjau dari segi nilai produksi industri kecil/ kerajinan, terjadi peningkatan yang cukup besar dari 15,745 milyar rupiah pada tahun 2010 menjadi sebesar 49,705 milyar rupiah. Sedangkan dilihat dari jenis industrinya, industri pangan menyumbangkan nilai produksi tertinggi yaitu 17,256 milyar rupiah dengan kontribusi sebesar 34,72 persen.

### **6.2 Listrik**

Tuntutan kebutuhan masyarakat terhadap konsumsi energi listrik setiap tahunnya terus menunjukkan peningkatan. Tahun 2011 ini jumlah pelanggan listrik di kabupaten Solok yaitu sebanyak 54.722 pelanggan dimana pelanggan terbanyak adalah rumah tangga sebanyak 50.720 pelanggan atau 92,69 persen.



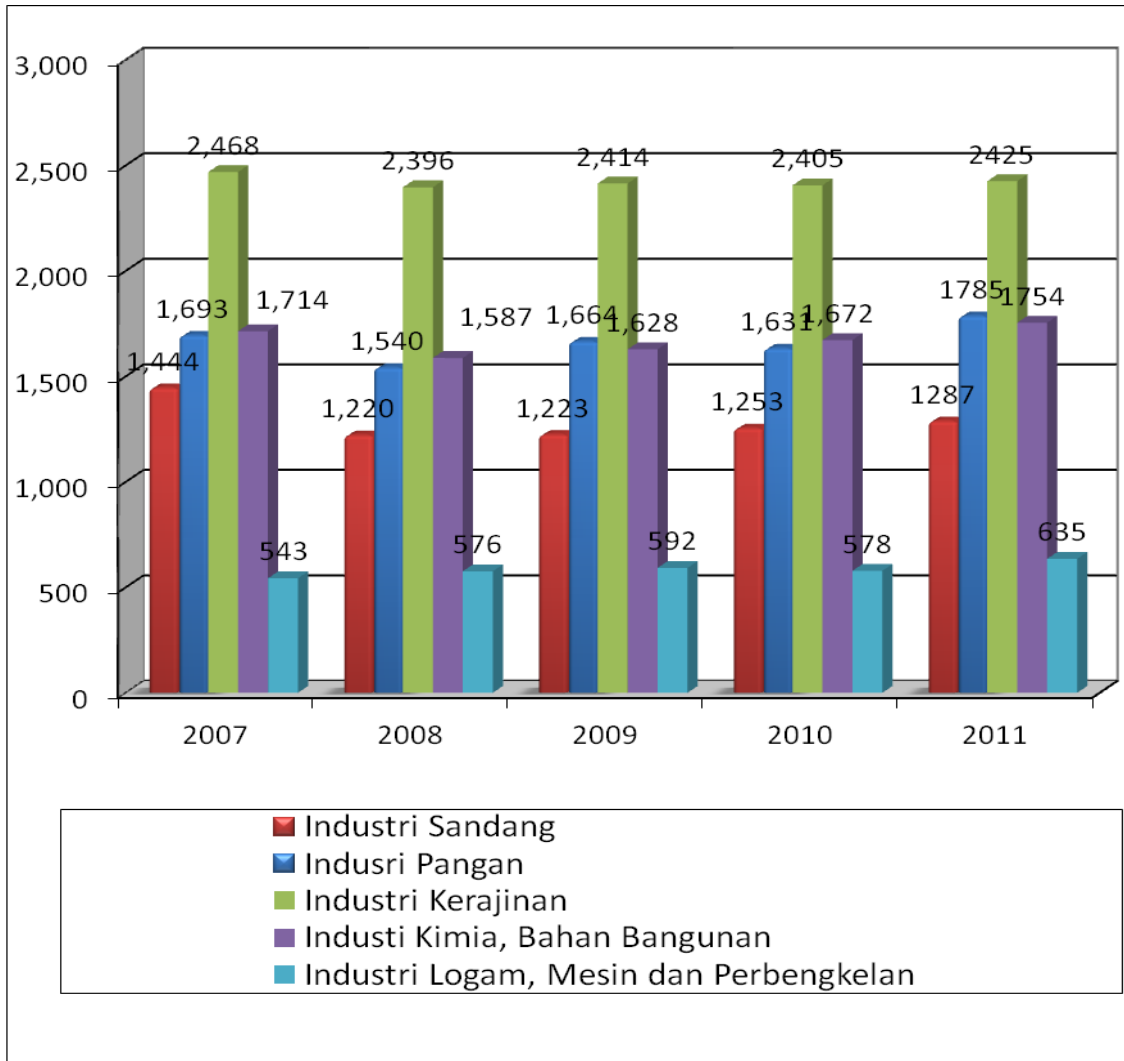
### **6.3 Air Minum**

Air bersih merupakan kebutuhan yang sangat vital bagi masyarakat. Apabila air yang dikonsumsi bersih, maka diharapkan kesehatan masyarakat akan terjaga dengan baik.

Banyaknya sambungan air rumah terpasang pada tahun 2011 naik dari 9.899 menjadi 10.381 dari tahun sebelumnya. Juga pada banyaknya pelanggan meningkat dari 9.881 pada tahun 2010 menjadi 9.022 pada tahun 2011, peningkatan paling besar terjadi pada rumah tangga sebesar 8,80 persen.

**Gambar 6.1/Picture 6.1**

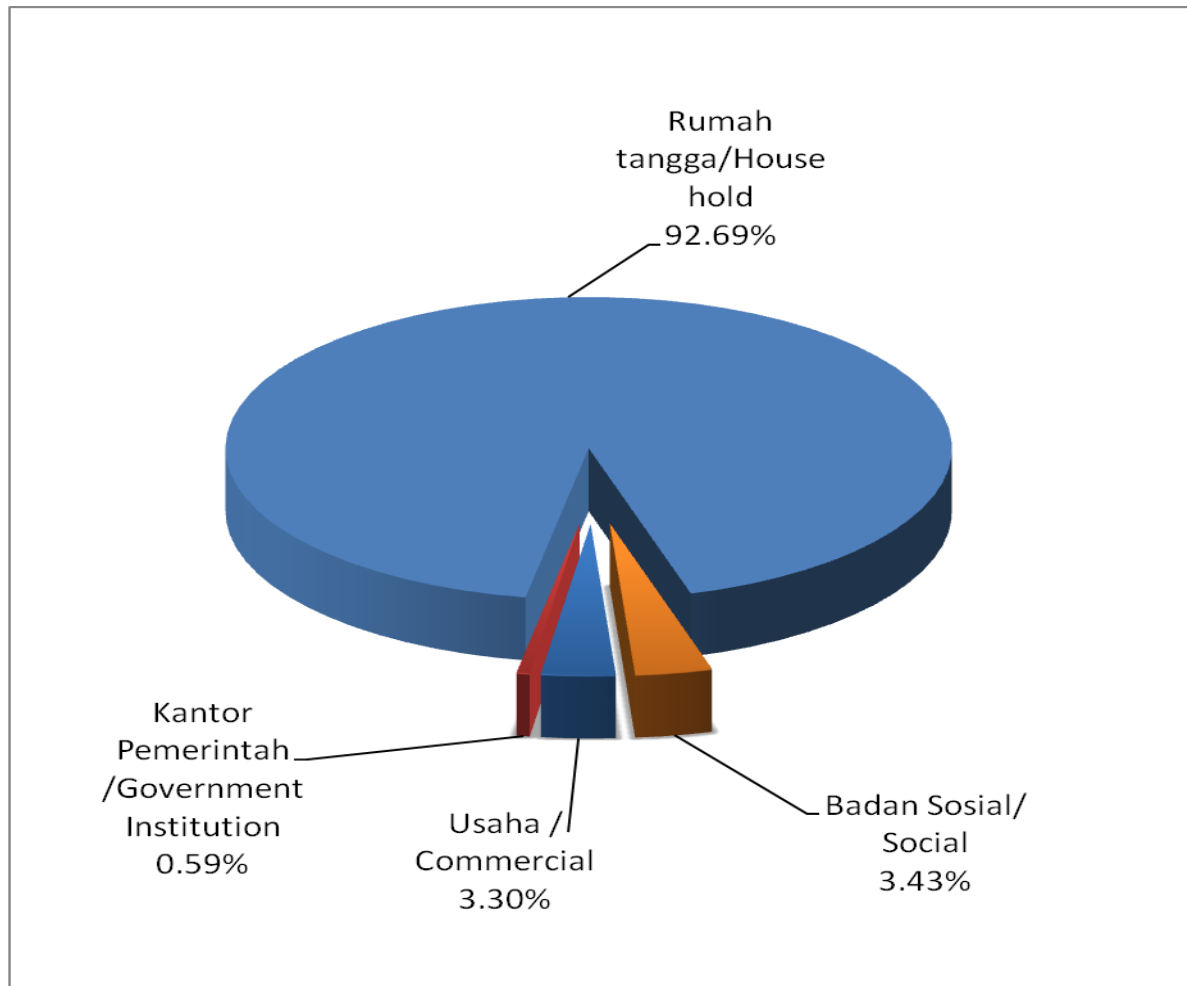
Banyaknya Tenaga Kerja yang Terserap Pada Industri Kecil / Kerajinan  
*Number of Workers Absorbed By Small Scale Industries*  
2007-2011



**Gambar 6.2/Picture 6.2**

Komposisi Pemakaian Listrik Menurut Jenis Langganan  
Pada PLN Cabang Solok (Kwh)

*Composition Electricity Used by Type of User, PLN Region III Solok  
2011*



**Tabel**      **6.1.1**      **Jumlah Usaha Industri, Tenaga Kerja dan Nilai Produksi**  
**Table**                      **per Kecamatan / Number of Cottage Industry, Worker and**  
    **Production Value by Sub District**  
    **2011**

Kecamatan / Sub District	Banyaknya Usaha Industri/ Number of Cottage Industry	Banyaknya Tenaga Kerja/ Number of Worker	Nilai Produksi Production Value (Rp. 000)
(1)	(2)	(3)	(4)
1. Pantai Cermin	3	9	1 098 000
2. Lembah Gumanti	3	13	3 018 000
3. Hiliran Gumanti	1	10	410 000
4. Payung Sekaki	1	5	2 160 000
5. Tigo Lurah	-	-	0
6. Lembang Jaya	3	16	293 520
7. Danau Kembar	-	-	0
8. Gunung Talang	11	35	3 973 000
9. Bukit Sundi	7	36	2 864 500
10. IX Koto Sungai Lasi	1	3	960 000
11. K u b u n g	8	27	2 498 910
12. X Koto Diatas	2	9	223 200
13. X Koto Singkarak	5	11	1 067 508
14. Junjung Sirih	-	-	0
Jumlah / Total	2011	45	174
			18 566 638

Sumber : Dinas Koperindag dan UMKM Kabupaten Solok

Source : Industrial and Trade ,Cooperative and UMKM Extention Service of Solok REgency

**Tabel**  
**Table**

**6.1.2 Jumlah Industri Mikro, Kecil dan Menengah Menurut Kode Industri**  
*Number of Micro, Small and Medium Scale Industry*  
*by Industrial Code*  
2011

No.	Kode Indus- tri <i>Indus-trial Code</i>	Komoditi/ <i>Commodity</i>	Banyaknya/ <i>Number of</i>		Investasi <i>Investment</i> (Rp.000)	Nilai Produksi <i>Production Value</i> (Rp.000)
			Usaha/ <i>Cottage Industry</i>	T. Kerja <i>Worker</i>		
(1)	(2)	(3)	(4)	(5)	(6)	(7)
1	31001	Perabot	7	30	655 000	3 280 400
2	10749	Kerupuk	8	32	153 000	1 077 720
3	23951	Batako	3	14	135 000	1 218 000
4	10710	Kue dan Roti	2	5	22 000	966 108
5	14301	Bordir	1	6	7 000	43 200
6	29200	Bak Truk	2	11	150 000	790 000
7	13923	Kasur	1	4	30 000	120 000
8	33190	Bengkel Las	1	3	20 000	18 350
9	10631	Penggiling Padi	9	30	1 155 000	6 428 200
10	11050	Air Minum Isi Ulang	5	11	205 000	295 200
11	10793	Jagung Goreng	1	5	10 000	162 000
12	11090	Jahe Instan	1	7	15 000	24 000
13	10422	Kelapa gonseng	1	2	135 000	10 500
14	16103	Manau	1	5	100 000	1 800 000
15	13921	Gorden dan Sprai	1	3	50 000	264 960
16	24203	Peleburan Tembaga	1	5	150 000	1 800 000
17	10761	Bubuk kopi	1	4	83 000	268 000
Jumlah / <i>Total</i>			46	177	3 075 000	18 566 638

Sumber : Dinas Koperindag dan UMKM Kabupaten Solok

Source : *Industrial and Trade ,Cooperative and UMKM Extention Service of Solok REgency*

**Tabel 6.1.3** Jumlah Industri Logam, Mesin Elektronika dan Aneka Menurut Kode Industri  
*Table Number of Metal, Electronically and Multi Cottage Industry by Industrial Code 2011*

No.	Kode Industri/ <i>Industrial Code</i>	Komoditi/ <i>Commodity</i>	Banyaknya/ <i>Number of</i>		Investasi <i>Investment</i> (Rp. 000)	Nilai Produksi <i>Production Value</i> (Rp.000)
			Usaha/ <i>Cottage Industry</i>	T. Kerja <i>Worker</i>		
(1)	(2)	(3)	(4)	(5)	(6)	(7)
1.	29200	Bak Truk	2	11	15 000	790 000
2.	24203	Peleburan Tembaga	1	5	150 000	1 800 000
3.	28112	Bengkel Las	1	3	20 000	18 350
Jumlah / <i>Total</i>			4	19	185 000	2 608 350

Sumber : Dinas Koperindag dan UMKM Kabupaten Solok

Source : *Industrial and Trade ,Cooperative and UMKM Extention Service of Solok REgency*

**Tabel**      **6.1.4**      **Banyaknya Sentra Industri Kumulatif yang Sudah Dibina**  
**Table**      *Commulative Industrial Centers Developed*  
2011

Jenis Industri <i>Kind of Industry</i>	Nama Sentra/ <i>Centers Name</i>	Unit Usaha / <i>Bussines</i> <i>Unit</i>	Tenaga Kerja <i>Employee</i> (Orang)	Nilai Produksi <i>Production</i> <i>Value</i> ( 000 Rp. )
(1)	(2)	(3)	(4)	(5)
01. Industri Hasil Pertanian , Kehutanan Dan Kimia <i>Agricultural , Forest and Chemical Industry</i>	01. Sirup Markisa	1	3	1 100
	02. Bubuk Kopi	31	135	2 193 280
	03. Pengeringan Ikan	3	9	173 100
	04. Gula Tebu	28	187	3 974 400
	05. Gula Merah	1	5	29 500
	06. Batu Asahan	-	-	-
	07. Batu Aji	1	9	7 970
	08. Kerupuk Ubi	134	240	482 400
	09. Kue Kacang	-	-	-
	10. Pengolahan Ubi	135	245	512 646
	11. Anyaman Pandan	17	50	304 548
	12. Anyaman Bambu	3	29	52 603
	13. Anyaman Rotan	14	21	251 945
	14. Ukiran Kayu	-	-	-
	15. Perabot	102	472	3 120 071
	16. Batu Bata	128	430	3 159 832
02. Industri Logam, Mesin Elektronika Dan Aneka / <i>Metal, Electricity Machine And Miscellaneous Industry</i>	01. Tilam Kasur	5	12	372 476
	02. Sulaman Terwang	4	11	1 009 565
	03. Terwang Bordir	22	128	894 421
	04. Sulaman Benang Mas	3	33	90 170
	05. Sutra Alam	-	-	-
	06. Bengkel Las	12	74	4 487 705
	07. Konveksi	2	10	540 914
<b>Jumlah /</b>		<b>2011</b>	<b>646</b>	<b>2 103</b>
<b>Total</b>		<b>2010</b>	<b>581</b>	<b>1 909</b>
		<b>2009</b>	<b>601</b>	<b>1 848</b>
			<b>1 848</b>	<b>29 533 589</b>

Sumber : Dinas Koperindag dan UMKM Kabupaten Solok

Source : Industrial and Trade ,Cooperative and UMKM Extention Service of Solok REgency

**Tabel**  
*Table*      **6.1.5**      **Jumlah Industri Kecil / Kerajinan**  
*Number of Small Scall Industries*  
( Unit )

Jenis Industri <i>Kind of Industry</i>	2008	2009	2010	2011
(1)	(2)	(3)	(4)	(5)
01. Industri Sandang	90	90	109	119
02. Indusri Pangan	511	554	530	583
03. Industri Kerajinan	595	597	611	619
04. Industi Kimia, Bahan Bangunan	379	388	391	411
05. Industri Logam, Mesin dan Perbengkelan	115	119	118	137
<b>Jumlah / Total</b>	<b>1 690</b>	<b>1 748</b>	<b>1 759</b>	<b>1 869</b>

Sumber : Dinas Koperindag dan UMKM Kabupaten Solok

Source : Industrial and Trade ,Cooperative and UMKM Extention Service of Solok REgency



**Tabel 6.1.6** Banyaknya Tenaga Kerja yang Terserap Pada Industri Kecil / Kerajinan  
*Table Number of Workers Absorbed By Small Scale Industries*  
 ( Orang / Person )

Jenis Industri <i>Kind of Industry</i>	2008	2009	2010	2011
(1)	(2)	(3)	(4)	(5)
01. Industri Sandang	1 220	1 223	1 253	1 287
02. Indusri Pangan	1 540	1 664	1 631	1 785
03. Industri Kerajinan	2 396	2 414	2 405	2 425
04. Industri Kimia, Bahan Bangunan	1 587	1 628	1 672	1 754
05. Industri Logam, Mesin dan Perbengkelan	576	592	578	635
<b>Jumlah / Total</b>	<b>7 319</b>	<b>7 521</b>	<b>7 539</b>	<b>7 886</b>

Sumber : Dinas Koperindag dan UMKM Kabupaten Solok

Source : Industrial and Trade ,Cooperative and UMKM Extention Service of Solok REgency

**Tabel**                      **6.1.7**      **Nilai Produksi Industri Kecil / Kerajinan**  
*Table*                              *Production Value of Small Scale Industries*  
(Rp. 000 )

Jenis Industri <i>Kinds of Industry</i>	2008	2009	2010	2011
(1)	(2)	(3)	(4)	(5)
01. Industri Sandang	939 338	958 125	1 615 900	5 541 797
02. Indusri Pangan	6 623 125	9 793 210	6 669 372	17 256 506
03. Industri Kerajinan	1 234 665	1 608 145	665 250	1 181 823
04. Industri Kimia, Bahan Bangunan	1 549 881	1 705 281	2 447 331	12 412 083
05. Industri Logam, Mesin dan Perbengkelan	4 325 634	4 573 934	4 347 234	13 312 613
<b>Jumlah / Total</b>	<b>14 672 643</b>	<b>18 638 695</b>	<b>15 745 087</b>	<b>49 704 822</b>

Sumber : Dinas Koperindag dan UMKM Kabupaten Solok

Source : *Industrial and Trade ,Cooperative and UMKM Extention Service of Solok REgency*

**Tabel**      **6.1.8**      **Banyaknya Unit Usaha dan Tenaga Kerja Pada Industri Kecil / Kerajinan Menurut Jenis Industri**  
*Table*           *Number Of Business Units And Workers Of Small Scale Industries By Kind Of Industry*

Jenis Industri <i>Kind of Industry</i>	Status Usaha / <i>Legas Status</i>	Unit Usaha / <i>Bussinis Usaha</i>	Tenaga Kerja <i>Employers</i> (Orang)
(1)	(2)	(3)	(4)
01. Industri Sandang	a. F o r m a l	18	66
	b. Non Formal	101	1 221
02. Indusri Pangan	a. F o r m a l	139	568
	b. Non Formal	444	1 217
03. Industri Kerajinan	a. F o r m a l	30	198
	b. Non Formal	589	2 227
04. Industi Kimia, Bahan Bangunan	a. F o r m a l	147	729
	b. Non Formal	264	1 025
05. Industri Logam, Mesin dan Perbengkelan	a. F o r m a l	76	390
	b. Non Formal	61	245
<hr/>			
<b>Jumlah /Total</b>	<b>2011</b> a. F o r m a l	410	1 951
	b. Non Formal	1 459	5 935
	<b>2010</b> a. F o r m a l	413	2 093
	b. Non Formal	1 347	5 446
	<b>2009</b> a. F o r m a l	378	1 870
	b. Non Formal	1 384	5 657

Sumber : Dinas Koperindag dan UMKM Kabupaten Solok

Source : Industrial and Trade ,Cooperative and UMKM Extention Service of Solok REgency

**Tabel**  
*Table*

**6.1.9 Banyaknya Nilai Investasi, Produksi dan Bahan Baku Pada Industri Kecil / Kerajinan Menurut Jenis Industri , Production**  
*Number of Invesment, Production, And Raw Materials Of Small Scale Industries By Kind Of Industry ( 000 Rp.)*

Jenis Industri <i>Kinds of Industry</i>	Status Usaha/ <i>Legas Status</i>	Investasi / <i>Invesment</i>	Produksi / <i>Production</i>	Bahan Baku <i>Materials</i>
(1)	(2)	(3)	(4)	(5)
01. Industri Sandang	a. F o r m a l	189 215	1 932 232	1 159 339
	b. Non Formal	1 095 900	3 609 565	2 165 739
02. Indusri Pangan	a. F o r m a l	1 994 231	8 138 727	4 883 236
	b. Non Formal	1 964 300	9 117 779	5 470 667
03. Industri Kerajinan	a. F o r m a l	360 407	308 743	185 246
	b. Non Formal	365 598	873080	523 848
04. Industi Kimia, Bahan Bangunan	a. F o r m a l	2 856 678	6 194 033	3 716 420
	b. Non Formal	1 556 000	6 218 050	3 730 830
05. Industri Logam, Mesin dan Perbengkelan	a. F o r m a l	1 773 509	8 534 513	5 120 708
	b. Non Formal	1 660 500	4 778 100	2 866 860
<hr/>				
<b>Jumlah /Total</b>	<b>2011</b> a. F o r m a l	7 174 040	25 108 248	15 064 949
	b. Non Formal	6 642 298	24 596 574	14 757 944
	<b>2010</b> a. F o r m a l	7 541 640	12 461 108	11 456 871
	b. Non Formal	567 717	3 283 999	1 757 678
	<b>2009</b> a. F o r m a l	8 521 855	13 500 894	11 151 807
	b. Non Formal	1 002 717	5 137 801	3 446 559

Sumber : Dinas Koperindag dan UMKM Kabupaten Solok

Source : Industrial and Trade ,Cooperative and UMKM Extention Service of Solok REgency

**Tabel**      **6.1.10**      **Jumlah Produksi Pertambangan Menurut Jenis Galian**  
**Table**                      *Number of Mines Production by Type*  
2011

Jenis Galian	Jumlah Usaha	Jumlah Produksi (Ton)
(1)	(2)	(3)
1. Batu Gunung	-	-
2. Mar-Mar	-	-
3. Tanah Urug	-	-
4. Batu Bara	4	..
5. Emas	-	-
6. Batu Kapur	-	-
7. Tanah Liat (Bt.Ball)	1	..
8. Tanah Liat (Clay Ball)	-	-
9. Biji Besi	30	94 268 .140
10. Tembaga	6	305 .40
11. Kalsit	1	..
12. Gamping	5	..
13. Pasir Besi	-	-
14. Sirtukil	1	61 .372
<i>Jumlah / Total</i>	48	94 634 .912

Sumber : Dinas Pertambangan dan Energi Kabupaten Solok  
Source :

**Tabel**  
**Table**

**6.1.11 Banyaknya Usaha Pertambangan yg Terdaftar Menurut Jenis Usaha**  
*Number of License Mining Company by Type of Business*  
2011

Jenis Galian	Jumlah Usaha	
	Eksplorasi	Eksplotasi
(1)	(2)	(3)
1 Biji Besi	10	20
2 Emas	-	-
3 Batu Bara	4	-
4 Sirtukil	-	1
5 Gamping	-	5
6 Tanah Liat	-	1
7 Kalsit	-	1
8 Batu Bintang	-	-
9 Marmer	-	-
10 Tembaga	1	5
11 Lainnya	-	-
	-	-
Jumlah / Total	15	33

Sumber : Dinas Pertambangan dan Energi Kabupaten Solok  
Source :

**Tabel** 6.2.1 **Banyaknya Pelanggan dan Pemakai Listrik Menurut Lokasi Area Solok**  
**Table** (Unit Pelayanan Pelanggan)/Number of Electricity Customer by Location  
 2011

No.	Tempat / Lokasi UPP <i>Location of UPP</i>	Badan Sosial/ <i>Social</i>		Rumahtangga / <i>Household</i>	
		Banyaknya/ <i>Number</i>	Distribusi Daya/ <i>Distributed (Kwh)</i>	Banyaknya/ <i>Number</i>	Distribusi Daya/ <i>Distributed (Kwh)</i>
(1)	(2)	(3)	(4)	(5)	(6)
1.	<b>Rayon Solok</b> , melayani pelanggan: Kec. Kubung	264	275 650	9 133	6 594 100
2.	<b>Ranting Kayu Aro</b> , melayani pelanggan: Kec. Gunung Talang, Lembah Gumanti, Hiliran Gumanti, Payung Sekaki, Lembang Jaya, Bukit Sundi	917	980 650	24 656	17 639 550
3.	<b>Ranting Singkarak</b> , melayani pelanggan Kec. X Koto Singkarak, X Koto Diatas dan Junjung Sirih	536	533 050	12 812	8 875 700
4.	<b>Ranting Silungkang</b> , melayani pelangg: Kec.IX Koto Sei Lasi	69	78 350	1 276	988 250
5.	<b>Ranting Muara Labuh</b> , melayani pelan: Kec.Pantai Cermin	89	78 750	2 843	1 980 450
Jumlah / <i>Total</i>		1 875	1 946 450	50 720	36 078 050

*Bersambung / To be Continued .....*

**Tabel**  
*Table*      **6.2.1**      **Lanjutan**  
*Continued Table*

No.	Tempat / Lokasi UPP <i>Location of UPP</i>	Usaha / <i>Commercial</i>		Kantor Pemerintah / <i>Government Institution</i>	
		Banyaknya/ <i>N</i> <i>umber</i>	Distribusi Daya/ <i>Distributed</i> <i>(Kwh)</i>	Banyaknya/ <i>N</i> <i>umber</i>	Distribusi Daya/ <i>Distributed (Kwh)</i>
(1)	(2)	(7)	(8)	(9)	(10)
1.	<b>Rayon Solok</b> , melayani pelanggan: Kec. Kubung	505	1 202 450	74	301 340
2.	<b>Ranting Kayu Aro</b> , melayani pelanggan: Kec. Gunung Talang, Lembah Gumanti, Hiliran Gumanti, Payung Sekaki, Lembang Jaya, Bukit Sundi	806	1 883 950	168	481 180
3.	<b>Ranting Singkarak</b> , melayani pelanggan Kec. X Koto Singkarak, X Koto Diatas dan Junjung Sirih	349	763 000	51	294 540
4.	<b>Ranting Silungkang</b> , melayani pelanggan Kec. IX Koto Sei Lasi	55	127 850	18	25 050
5.	<b>Ranting Muara Labuh</b> , melayani pelanggan Kec. Pantai Cermin	90	202 150	11	16 300
Jumlah / <i>Total</i>		1 805	4 179 400	322	1 118 410

*Bersambung / To be Continued .....*



**Tabel**  
*Table*

**6.2.1**

**Lanjutan**  
*Continued Table*

No.	Tempat / Lokasi UPP <i>Location of UPP</i>	Penerangan Jalan / <i>Street Lighting</i>		Susut (Hilang) / <i>Loose</i>	
		Banyaknya/ <i>Number</i>	Distribusi Daya/ <i>Distributed (Kwh)</i>	Banyaknya/ <i>Number</i>	Distribusi Daya/ <i>Distributed (Kwh)</i>
(1)	(2)	(11)	(12)	(13)	(14)
1.	<b>Rayon Solok</b> , melayani pelanggan: Kec. Kubung	..	..	..	..
2.	<b>Ranting Kayu Aro</b> , melayani pelanggan: Kec. Gunung Talang, Lembah Gumanti, Hiliran Gumanti, Payung Sekaki, Lembang Jaya, Bukit Sundi	..	..	..	..
3.	<b>Ranting Singkarak</b> , melayani pelanggan: Kec. X Koto Singkarak, X Koto Diatas dan Junjung Sirih	..	..	..	..
4.	<b>Ranting Silungkang</b> , melayani pelanggan: Kec.IX Koto Sei Lasi	..	..	..	..
5.	<b>Ranting Muara Labuh</b> , melayani pelanggan: Kec.Pantai Cermin	..	..	..	..
Jumlah / <i>Total</i>		..	..	..	..

Sumber : Kantor PLN Wilayah III Cabang Solok  
Source : *State Electric Enterprise Of Region III Solok*

**Tabel***Table***6.3.1****Banyaknya Sambungan Rumah dan Kran Umum di Perusahaan Daerah Air Minum***Number Of Water Connecting Houses And Public Cranes in PDAM Of Solok Regency 2011*

Unit/ Unit	Sambungan Rumah/ <i>House</i> <i>Connection</i>			Kran Umum/ <i>Public Crane</i> ( Sambungan Tidak Langsung )			
	Terpasang/ <i>Installed</i>	Aktif/ <i>Active</i>	Non Aktive / <i>Non Active /</i>	Terpasang/ <i>Installed</i>	Aktif/ <i>Active</i>	Non Aktive / <i>Non Active</i>	
	(1)	(2)	(3)	(4)	(5)	(6)	(7)
01. Alahan Panjang	725	373	352	28	1	27	
02. Cupak	1 087	922	165	7	7	-	
03. Muara Panas	3 812	3 343	469	12	12	-	
04. Pusat	1 863	1 705	158	41	8	33	
05. Bukit Sileh	245	87	158	14	1	13	
06. Koto Sani	736	642	94	14	4	10	
07. Sulit Air	268	76	192	-	-	-	
08. Surian	204	176	28	1	1	-	
09. Kayu Aro	941	885	56	1	1	-	
10. Sirukam	32	72	-	2	2	-	
11. Talang	468	324	144	-			
Jumlah/ <i>Total</i>	2011	10 381	8 605	1 816	120	37	83
	2010	9 899	7 872	2 027	102	34	68
	2009	9 296	7 507	1 789	75	39	36

Sumber : Perusahaan Daerah Air Minum Kabupaten Solok

Source : PDAM of Solok Regency

**Tabel**  
*Table*

**6.3.2**

**Banyaknya Pelanggan Perusahaan Air Minum Menurut Jenis Pelayanan**  
*Number of Subscribers OF PDAM By Type Of Subscriber*  
2011

Unit/ <i>Unit</i>		Jenis Pelayanan / <i>Category of Subscriber</i>					Jumlah/ <i>Total</i>
		Rumah Tangga/ <i>Household</i>	Niaga/ <i>Corporation</i>	Sosial/ <i>Social</i>	Kran/ Crane	Kantor/ <i>Government</i>	
(1)		(2)	(3)	(4)	(5)	(6)	(7)
01.	Alahan Panjang	373	4	18	8	1	404
02.	Cupak	922	3	16	8	7	956
03.	Muara Panas	3 343	5	43	49	12	3 452
04.	Pusat	1 705	18	57	19	8	1 807
05.	Bukit Sileh	81	-	3	1	1	92
06.	Koto Sani	642	2	20	13	4	681
07.	Sulit Air	76	-	1	-	-	77
08.	Surian	176	-	11	6	1	194
09.	Kayu Aro	885	5	36	33	1	930
10.	Sirukam	72	1	6	2	-	81
11.	Talang	324	-	13	11	-	348
Jumlah/ <i>Total</i>	2011	8 599	38	224	150	35	9 022
	2010	9 356	47	152	102	224	9 881
	2009	7 513	28	115	39	210	7 905

Sumber : Perusahaan Daerah Air Minum Kabupaten Solok  
*Source : PDAM of Solok Regency*

**Tabel**  
*Table*

**6.3.3**

**Kapasitas Produksi dan Sumber Air Minum yang Dipakai PDAM**  
*Water Producing capacity And Sources of lean Water of PDAM*  
2011

Unit/ Unit	Kapasitas Produksi Air Minum Terpasang / <i>Installed Capacity</i> (Liter/detik) / <i>Ets/Second</i>		Sumber Air/ <i>Water Source</i>
	Terpasang	Produksi	
(1)	(2)	(3)	(4)
01. Alahan Panjang	22.5	4.0	(Air Bigau,AP) (Danau Kaciak, MA) (Air Luang,MA)
02. Cupak	15	7.5	(Tabek Dangka,MA)
03. Muara Panas	40	30.0	(Air Bulakan,MA)
04. Pusat	25	18.0	(Tabek Kaciak, Ulu Olo, Sei Guntung, MA)
05. Bukit Sileh	7.5	1.0	(Palo Banda,AP)
06. Koto Sani	65	25.0	(Air Lung, Air Mata Air,MA)
07. Sulit Air	2.5	0.4	(Sarang Gagak,AP)
08. Surian	10	1.5	(Sei Sapan, AP)
09. Kayu Aro	15	5.0	(Sei Dareh, Ma)
10. Sirukam	5	0.5	(Bukit Rampung,AP)
11. Talang	15	4.0	(Sei Dareh, MA)
Jumlah/ <i>Total</i>	2011 2010 2009	222.5 222.5 252.0	96.9 96.9 -

Sumber : Perusahaan Daerah Air Minum Kabupaten Solok

Source : *PDAM of Solok Regency*

Catt : Data Tahun 2010

**Tabel**  
**Table**

**6.3.4**

**Banyaknya Pelanggan, Volume dan Nilai Air Minum yang Disalurkan Oleh Perusahaan Daerah Air Minum / Number of Subscribers , Volume, and Value of Water Distributed by PDAM**

Jenis Pelanggan / <i>Type of Customers</i>		Banyaknya Pelanggan/ <i>Number of Subscribers</i>	V o l u m e/ <i>V o l u m e</i> ( m <sup>3</sup> )	N i l a i/ <i>V a l u e</i> ( 000 Rp )
(1)		(2)	(3)	(4)
01. Rumahtangga / <i>Household</i>		8 605	82 427	203 911 550.00
02. N i a g a / <i>Business</i>		38	2 497	5 746 300.00
03. S o s i a l / <i>Social</i>		131	6 008	5 939 650.00
04. Kran Umum / <i>Public Crane</i>		35	811	1 403 600.00
05. Kantor / <i>Office</i>		223	11 085	22 273 500.00
06. Lainnya (Tangki) / <i>Others</i>		-	-	9 155 000.00
Jumlah/ <i>Total</i>	2011	9 032	102 828	248 429 600.00
	2010	8 246	182 174	188 594 500.00
	2009	7 906	1 740 478	2 705 656.40

Sumber : Perusahaan Daerah Air Minum Kabupaten Solok  
Source : PDAM of Solok Regency





## **PERHUBUNGAN, PENGANGKUTAN DAN TELEKOMUNIKASI**

*Transportation, Delivery And Telecommunication*

## **VII. PERHUBUNGAN, PENGANGKUTAN, DAN TELEKOMUNIKASI / *TRANSPORTATION, DELIVERY AND TELECOMMUNICATION***

### **7.1 Perhubungan**

Total panjang jalan di Kabupaten Solok sampai akhir tahun 2011 berjumlah 1.421,63 km, dengan rinci menurut status jalan, jalan nasional 66.21 km, jalan propinsi 118.09 km dan jalan kabupaten 1 237.33 km. Jika dilihat dari kondisi jalan, terdapat peningkatan jalan berkualitas baik dimana sekarang terdapat sekitar 37,39 persen dari total jalan di Kabupaten Solok. Sedangkan jalan berkualitas sedang, jalan berkualitas rusak dan jalan dalam kondisi rusak berat pada tahun ini sebesar 26,67 persen, 10,26 persen dan 25,68 persen.

### **7.2 Pengangkutan**

Dibanding tahun 2010, jumlah kendaraan bermotor di Kabupaten Solok pada tahun 2010 mengalami kenaikan sebesar 33,38 persen. Jumlah kendaraan bermotor yang menyumbang kontribusi terbesar yaitu sepeda motor, sebesar 82,26 persen.

### **7.3 Pos Indonesia**

Setelah melalui masa-masa sulit dengan adanya sarana komunikasi alternatif, PT. Pos Indonesia secara perlahan namun pasti kembali bangkit. Hal ini terlihat pada peningkatan penggunaan jasa pos oleh masyarakat, baik berupa pengiriman surat tercatat ataupun yang berbentuk pengiriman paket pos.



Tahun 2011 penerimaan wesel pos mengalami penurunan dari 1.755 buah menjadi 1.511 buah. Sedangkan pada pembayaran wesel pos mengalami penurunan juga dari 7.655 buah menjadi 4.833 buah.

#### **7.4 Telekomunikasi**

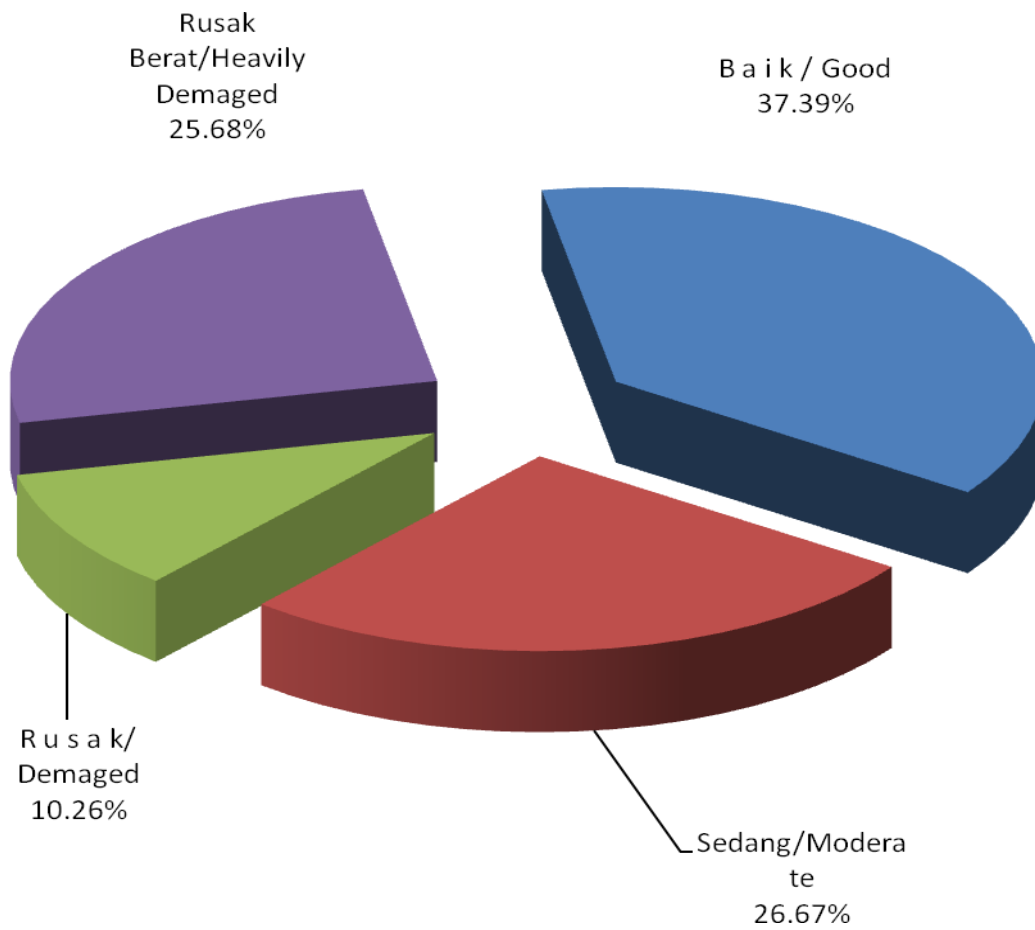
Sampai akhir tahun 2011 tersedia 6.685 satuan sambungan telepon dan 11.120 pelanggan. Pelanggan yang terbanyak ada pada Flexi Solok yaitu 4 500, dengan kontribusi 40,46 persen dari seluruh pelanggan di Kabupaten Solok.

#### **7.5 Pariwisata**

Kabupaten Solok sangat beruntung memiliki pesona alam yang tidak dimiliki daerah lain seperti pesona danau Diatas dan danau Dibawah, danau Singkarak dan hamparan hijau kebun teh di kawasan Kecamatan Gunung Talang serta banyak lainnya. Keunggulan komparatif di bidang pariwisata ini harus mampu dikelola dengan sebaik-baiknya untuk mendatangkan sebanyak mungkin wisatawan ke Kabupaten Solok. Pada gilirannya diharapkan dengan peningkatan kunjungan wisatawan akan mampu menggerakkan perekonomian dan meningkatkan pendapatan masyarakat.

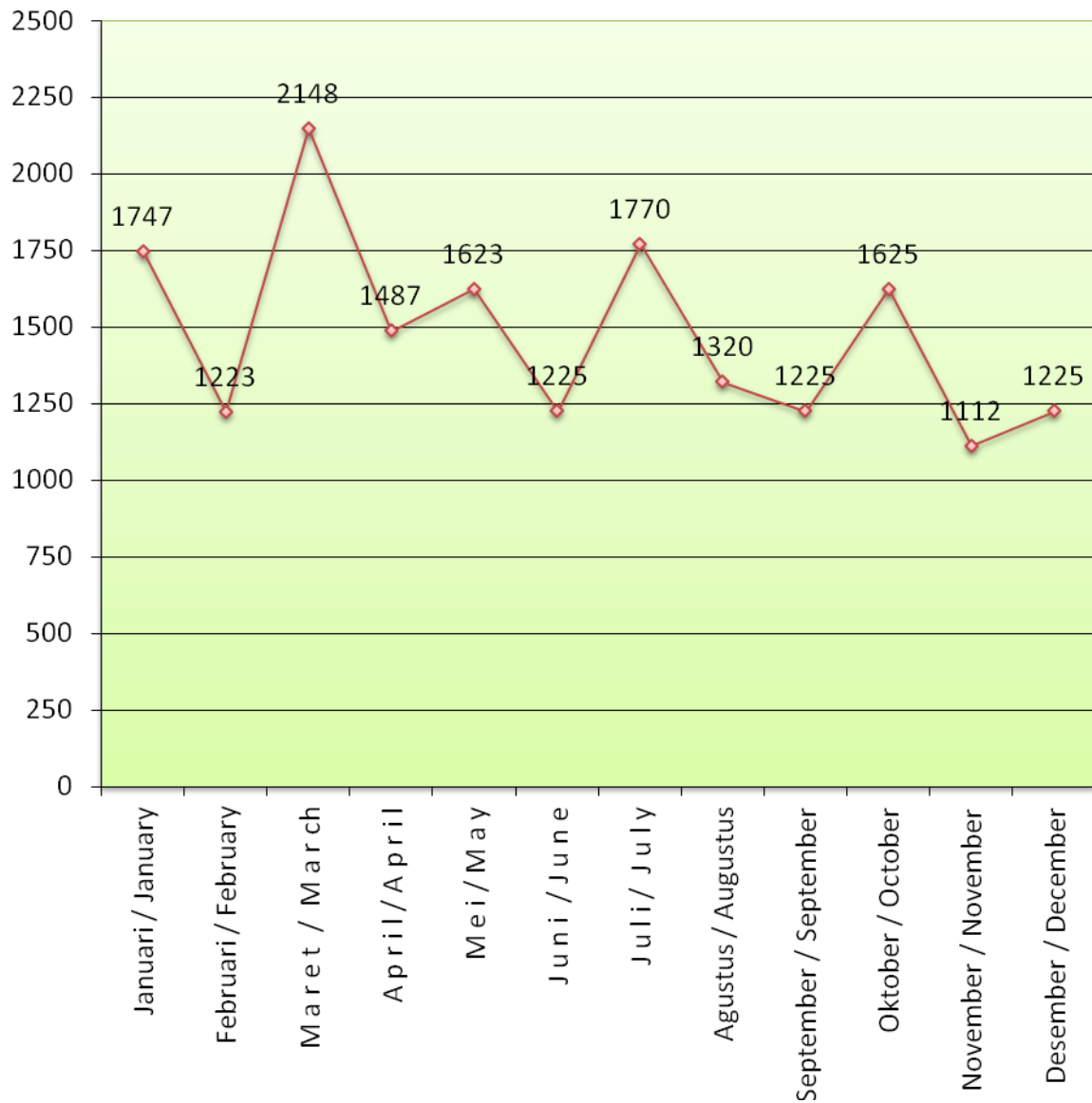
**Gambar 7.1/Picture 7.1**

Persentase Panjang Jalan menurut Kondisi Jalan  
*Length of Road Percentage by Classification of Its Condition*  
2011



**Gambar 7.2 Picture 7.2**

Perkembangan Jumlah Surat Biasa yang Dikirim PT. Pos Indonesia Solok  
*Trend of Sent Common Letters By Solok Post*  
2011



**Tabel 7.1.1 Panjang dan Jenis Permukaan Jalan Negara, Jalan Propinsi dan Jalan Kabupaten**  
**Table Length and Surface Type of National, Provincial and Regency Road**  
Government ( Km )  
2011

Status Pemerintahan yang Berwenang /				
Klasifikasi/ <i>Classification</i>	<i>Status of The Authoritative</i>			Jumlah / <i>Total</i>
	Nasional / <i>National</i>	Propinsi / <i>Province</i>	Kabupaten / <i>Regency</i>	
(1)	(2)	(3)	(4)	(5)
01. Aspal/ <i>Asphalled</i>	66.21	118.09	660.18	844.48
02. Kerikil/ <i>Gravel</i>	-	-	150.69	150.69
03. Tanah / <i>Undescription</i>	-	-	426.46	426.46
04. Lainnya / <i>Others</i>	-	-	-	-
Jumlah / <i>Total</i>	2011	66.21	118.09	1 421.63
	2010	66.21	118.09	1 421.63
	2009	66.21	118.09	1 421.63

Sumber : Dinas PU Kabupaten Solok  
Source : Public Work Service of Solok Regency

**Tabel**  
*Table*

**7.1.2**

**Panjang dan Kondisi Jalan Negara, Jalan Propinsi dan Jalan Kabupaten**  
*Length and Conditional of National, Provincial and Regency Road*  
Government ( Km )  
2011

Kondisi/ Condition	Status Pemerintahan yang Berwenang / Status of The Authoritative			Jumlah / Total	
	Nasional / National	Propinsi / Province	Kabupaten / Regency		
	(1)	(2)	(3)	(4)	(5)
01. Baik / Good	10.00	4.7	516.81	531.51	
02. Sedang/Moderate	56.21	98.39	224.61	379.21	
03. Rusak/ Damaged	-	15.00	130.79	145.79	
04. Rusak Berat Heavily Damaged	-	-	365.12	365.12	
Jumlah / Total	2011 2010 2009	66.21 66.21 66.21	118.09 118.09 118.09	1 237.33 1 237.33 1 237.33	1 421.63 1 421.63 1 421.63

Sumber : Dinas PU Kabupaten Solok

Source : Public Work Service of Solok Regency

**Tabel**  
*Table*

**7.1.3**

**Panjang dan Kelas Jalan Negara, Jalan Propinsi dan Jalan Kabupaten**  
*Length and Road Clasification of National, Provincial and Regency Road*  
Government ( Km )  
2011

Kelas / Class	Status Pemerintahan yang Berwenang / Status of The Authoritative			Jumlah / Total
	Nasional / National	Propinsi / Province	Kabupaten / Regency	
(1)	(2)	(3)	(4)	(5)
01. Kelas I / Class I	-	-	-	-
02. Kelas II/ Class II	-	-	-	-
03. Kelas III/ Class III	66.21	-	-	66.21
04. Kelas III A/ Class IIIA	-	118.09	-	118.09
05. Kelas IV/ Class IV	-	-	1 237.33	1237.33
06. Kelas V / Class V	-	-	-	-
07. Kelas yang Tidak Diperinci / Not Classified	-	-	-	-
Jumlah / Total	2011 2010 2009	66.21 66.21 66.21	118.09 118.09 118.09	1237.33 1 237.33 1 237.33
				1 421.63 1 421.63 1 421.63

Sumber : Dinas PU Kabupaten Solok

Source : Public Work Service of Solok Regency

**Tabel**  
*Table*

**7.1.4**

Perkembangan Ruas Jalan Kabupaten Solok Menurut Kecamatan  
*The Development of the Road at Solok Regency By Subdistrict*  
2011

Kecamatan / Subdistrict		Jumlah Ruas Jalan	Panjang Jalan ( Km )	Jenis Permukaan Jalan/ <i>Type of Survace</i>			
				Aspal ( Km )	Kerikil ( Km )	Tanah ( Km )	
(1)		(2)	(3)	(4)	(5)	(6)	
01.	Pantai Cermin	15	46.35	28.20	8.19	10.13	
02.	Lembah Gumanti	16	75.00	40.50	16.4	18.10	
03.	Hiliran Gumanti	15	179.30	41.48	13.80	124.02	
04.	Payung Sekaki	11	62.80	34.30	8.60	19.90	
05.	Tigo Lurah	14	187.10	37.00	32.70	117.40	
06.	Lembang Jaya	18	71.00	48.80	5.65	16.55	
07.	Danau Kembar	9	47.40	28.37	11.63	7.40	
08.	Gunung Talang	29	117.73	81.24	17.99	10.90	
09.	Bukit Sundi	12	45.95	44.70	1.25	-	
10.	IX Koto Sungai Lasi	12	43.10	35.66	.50	6.94	
11.	K u b u n g	30	88.50	67.65	14.70	6.15	
12.	X Koto Diatas	26	139.80	83.43	7.83	48.54	
13.	X Koto Singkarak	24	109.40	77.10	8.75	23.55	
14.	Junjung Sirih	3	23.90	15.37	2.55	5.98	
Jumlah / Total		2011	234	1 237.33	663.80	150.54	415.56
		2010	233	1 237.33	654.15	124.11	459.07
		2009	233	1 237.33	644.06	130.98	456.29

Sumber : Dinas PU Kabupaten Solok  
Source : Public Work Service of Solok Regency

**Tabel**  
*Table*

**7.1.5**

Banyaknya Jembatan Pada Jalan Kabupaten Menurut Kecamatan  
*Number Of Bridges At Regency Road By Subdistrict*  
2011

Kecamatan / <i>Subdistrict</i>		Jumlah Jembatan / <i>Number of Bridges</i> ( buah )	Panjang Jembatan / <i>Length of Bridge</i> ( Meter )
(1)		(2)	(3)
01.	Pantai Cermin	5	54.90
02.	Lembah Gumanti	22	118.1
03.	Hiliran Gumanti	24	404.40
04.	Payung Sekaki	10	88.00
05.	Tigo Lurah	11	127.7
06.	Lembang Jaya	13	89.60
07.	Danau Kembar	2	7.40
08.	Gunung Talang	21	195.55
09.	Bukit Sundi	13	185.50
10.	IX Koto Sungai Lasi	25	212.70
11.	K u b u n g	26	251.35
14.	X Koto Diatas	30	223.8
12.	X Koto Singkarak	16	240.1
13.	Junjung Sirih	4	61.5
Jumlah /		222	2 260.60
<i>Total</i>		221	2 248.60
		221	2 246.60

Sumber : Dinas PU Kabupaten Solok  
*Source : Public Work Service of Solok Regency*



**Tabel**      **7.2.1**      **Banyaknya Kendaraan Bermotor Menurut Jenisnya**  
**Table**                      *Number of Vehicles by Kind*  
2011

Jenis Kendaraan/ <i>Kind of Vehicles</i>	Banyaknya Kendaraan/ <i>Number of Vehicles</i>
(1)	(2)
1. Sedan/ <i>Sedan</i>	301
2. Jeep/ <i>Jeep</i>	172
3. Mini Bus/ <i>Station Wagon</i>	2 549
4. Bus/Mikro Bus	185
5. Pick Up/ <i>Pick Up</i>	1 203
6. Light Truck/Truck	1 125
7. Sepeda Motor/ <i>Motor Cycle</i>	25 662
Jumlah / <i>Total</i>	31 197

Sumber : UPTD Pelayanan Pendapatan Propinsi di Kabupaten Solok

Source : UPTD Province Revenue Services in Solok Regency

Catt: Data sudah termasuk wilayah Kab.Solok di UPTD Kota Solok

**Tabel**  
**Table**

**7.2.2 Data Jumlah Kendaraan Menurut Jenis di Kabupaten Solok**  
*The Number of Vehicles by Type in the district*  
2011

Kecamatan / <i>Sub District</i>	Penumpang Umum/ <i>Public</i> <i>passenge</i>	Bus/ Minibus (Umum/ <i>General</i> )	Truck Umum/ <i>General</i>	Jumlah Kendaraan <i>Wajib Keur</i>	
(1)	(2)	(3)	(4)	(5)	
1. Pantai Cermin	14	-	4	..	
2. Lembah Gumanti	40	-	7	..	
3. Hiliran Gumanti	16	-	8	..	
4. Payung Sekaki	24	2	3	..	
5. Tigo Lurah	37	-	2	..	
6. Lembang Jaya	10	23	5	..	
7. Danau Kembar	157	11	9	..	
8. Gunung Talang	97	94	18	..	
9. Bukit Sundi	31	-	16	..	
10. IX Koto Sungai Lasi	68	-	9	..	
11. Kubung	146	-	26	..	
12. X Koto Diatas	43	39	21	..	
13. X Koto Singkarak	33	13	12	..	
14. Junjung Sirih	58	14	7	..	
Jumlah / <i>Total</i>	2011	774	196	147	..
	2010	297	453	138	..
	2009	639	...	115	..
	2008	1728	...	2272	..

Sumber : Dinas Perhubungan, Komunikasi dan Informasi Kab.Solok

Source : *Transportation, Communication and Information Service of Solok Regency*

Catt: ... Data Tidak Tersedia

**Tabel**  
*Table*

**7.2.3**

**Banyaknya Kendaraan Roda 4 yang Membayar Pajak dan SW Jasa Raharja**  
*Number of Cars that Pay Tax and Jasa Raharja Insurance in Solok Regency*  
**2011**

Bulan / <i>Month</i>	Jumlah Kendaraan	Realisasi PKB ( Rp. )
(1)	(2)	(3)
01. Januari/ <i>January</i>	499	427 658 650
02. Februari/ <i>February</i>	425	379 492 785
03. Maret/ <i>March</i>	486	428 319 250
04. April/ <i>April</i>	447	368 792 775
05. Mei/ <i>May</i>	551	412 676 875
06. Juni/ <i>June</i>	463	389 666 450
07. Juli/ <i>July</i>	485	400 607 820
08. Agustus/ <i>Augustus</i>	510	450 240 575
09. September / <i>September</i>	442	399 446 300
10. Oktober/ <i>October</i>	483	446 004 050
11. November/ <i>November</i>	513	488 378 905
12. Desember/ <i>December</i>	549	522 167 350
Jumlah /Total	2011 2010 2009	5 853 4 022 3 939
		5 113 451 785 3 296 434 120 2 973 968 575

Sumber : UPTD Pelayanan Pendapatan Propinsi di Kabupaten Solok

Source : UPTD Province Revenue Services in Solok Regency

Catt: Data sudah termasuk wilayah Kab.Solok di UPTD Kota Solok

**Tabel**  
*Table*

**7.2.4**

**Banyaknya Kendaraan Roda 2 yang Membayar Pajak dan SW Jasa Raharja**  
*Number of Motor Cycles that Pay Tax and Jasa Raharja Insurance*  
2011

Bulan / Month	Jumlah Kendaraan	Realisasi PKB ( Rp. )
(1)	(2)	(3)
01. Januari / January	2 410	358 845 425
02. Februari / February	2 196	328 702 500
03. Maret / March	2 354	349 037 800
04. April / April	2 153	323 312 575
05. Mei / May	2 364	355 033 300
06. Juni / June	2 327	349 490 525
07. Juli / July	2 659	409 478 560
08. Agustus / Augustus	2 581	377 639 025
09. September / September	2 552	392 483 750
10. Oktober / October	2 743	424 653 700
11. November / November	2 475	372 644 075
12. Desember / December	2 479	380 835 600
Jumlah / Total	2011 2010 2009	29 293 17 250 15 472
		4 422 156 835 2 445 410 840 2 058 613 700

Sumber : UPTD Pelayanan Pendapatan Propinsi di Kabupaten Solok

Source : UPTD Province Revenue Services in Solok Regency

Catt: Data sudah termasuk wilayah Kab.Solok di UPTD Kota Solok

**Tabel**  
*Table*

**7.2.5 Banyaknya Pemasukan BBNKB Roda 4 per Bulan**  
*Amount of Insurance Fee for Conversion of Vehicle Ownership for Cars by month at Solok Regency*  
**2011**

Bulan / Month	Jumlah Kendaraan	Realisasi PKB ( Rp. )
(1)	(2)	(3)
01. Januari / January	35	18 946 375
02. Februari / February	21	11 770 700
03. Maret / March	26	9 765 150
04. April / April	29	13 492 900
05. Mei / May	30	17 920 950
06. Juni / June	34	17 372 275
07. Juli / July	30	17 753 800
08. Agustus / Augustus	28	18 737 450
09. September / September	32	22 009 925
10. Oktober / October	23	13 100 075
11. November / November	25	16 276 575
12. Desember / December	28	12 999 450
Jumlah / Total	2011 2010 2009	341 47 550
		190 145 625 ... 285 539 925

Sumber : UPTD Pelayanan Pendapatan Propinsi di Kabupaten Solok  
Source : UPTD Province Revenue Services in Solok Regency  
Catt: Data sudah termasuk wilayah Kab.Solok di UPTD Kota Solok

**Tabel**  
*Table*

**7.2.6 Banyaknya Pemasukan BBNKB Roda 2 per Bulan**  
*Amount of Insurance Fee for Conversion of Vehicle Ownership for Motor Cycles by month at Solok Regency*  
**2011**

Bulan / Month	Jumlah Kendaraan	Realisasi PKB ( Rp. )
(1)	(2)	(3)
01. Januari/January	47	4 307 050
02. Februari/February	43	4 393 250
03. Maret/March	54	4 978 050
04. April/April	61	5 804 475
05. Mei/May	47	4 377 700
06. Juni/June	45	4 155 550
07. Juli/July	69	6 459 150
08. Agustus/Augustus	57	5 232 225
09. September / September	51	4 506 575
10. Oktober/October	53	4 963 950
11. November/ November	35	3 052 200
12. Desember/ December	34	2 952 250
Jumlah /Total	2011 596	55 182 425
	2010 149	...
	2009 1 086	84 115 925

Sumber : UPTD Pelayanan Pendapatan Propinsi di Kabupaten Solok  
Source : UPTD Province Revenue Services in Solok Regency  
Catt: Data sudah termasuk wilayah Kab.Solok di UPTD Kota Solok

**Tabel 7.3.1** **Lalulintas Surat Melalui Kantor PT.Pos Indonesia (persero) Solok**  
*Table Flow of Mail Letter Via Post Office of Solok Regency*  
 2011

Bulan / Month	Surat Biasa / Ordinary Letter		Kilat / Express	
	Dikirim	Diterima	Dikirim	Diterima
	<i>Sent</i>	<i>Received</i>	<i>Sent</i>	<i>Received</i>
(1)	(2)	(3)	(4)	(5)
Januari / January	1 747	684	1 450	1 330
Pebruari/February	1 223	589	1 317	1 332
Maret / March	2 148	772	1 071	1 838
April /April	1 487	1 222	1 887	1 249
M e i /M a y	1 623	1 326	1 625	1 725
Juni / June	1 225	1 412	1 375	1 625
Juli / July	1 770	1 520	1 322	1 525
Agustus/August	1 320	1 225	1 425	1 312
September/September	1 225	1 325	1 112	1 321
Oktober/October	1 625	1 221	1 321	1 625
Nopember/November	1 112	1 625	1 712	1 612
Desember/December	1 225	1 725	1 612	1 711
Jumlah / Total	17 730	14 646	17 229	18 205
Sumber	: PT.Pos Indonesia (Persero) Solok			
Source	: Post Office of Solok			

**Tabel**      **7.3.1**      **Lanjutan**  
**Table**      **Continued Table**

Bulan / Month	Tercatat / Registered		Luar Negeri / Foreign	
	Dikirim	Diterima	Dikirim	Diterima
	<i>Sent</i>	<i>Received</i>	<i>Sent</i>	<i>Received</i>
(1)	(6)	(7)	(8)	(9)
Januari / January	-	-	6	5
Pebruari/February	-	-	7	10
Maret / March	-	-	5	3
April /April	-	-	2	1
Me i /M a y	-	-	6	5
Juni / June	-	-	7	3
Juli / July	-	-	4	2
Agustus/August	-	-	3	2
September/September	-	-	6	1
Oktober/October	-	-	10	2
Nopember/November	-	-	2	1
Desember/December	-	-	3	2
Jumlah / Total	0	0	61	37

Sumber : PT.Pos Indonesia (Persero) Solok  
Source : *Post Office of Solok*



**Tabel**                      **7.3.1**                      **Lanjutan**  
**Table**                      **Continued Table**

Bulan / Month	Kilat Khusus /	
	Dikirim <i>Sent</i>	Diterima <i>Received</i>
(1)	(10)	(11)
Januari / January	3 693	6 317
Pebruari/February	5 136	8 324
Maret / March	2 711	3 641
April /April	2 175	2 022
M e i /M a y	2 050	1 725
Juni / June	3 578	4 298
Juli / July	3 531	3 722
Agustus/August	4 244	4 690
September/September	3 035	3 148
Oktober/October	3 767	6 528
Nopember/November	4 073	2 983
Desember/December	5 612	6 213
Jumlah / Total	43 605	53 611

Sumber : PT.Pos Indonesia (Persero) Solok  
Source : Post Office of Solok

**Tabel**                      **7.3.2**                      **Lalulintas Paket Pos Melalui PT.Pos Indonesia (Persero) Solok**  
**Table**                      *Flow of Domestic and Foreign Parcel Post Via Post Office*  
2011

Bulan / Month	Dikirim Untuk/ Sent to		
	Dalam Negeri/ Domestic	Luar Negeri/ Foreign	Jumlah / Total
(1)	(2)	(3)	(4)
Januari / January	78	20	98
Pebruari/February	382	16	398
Maret / March	910	25	935
April /April	588	15	603
M e i /M a y	722	15	737
Juni / June	628	10	638
Juli / July	525	6	531
Agustus/August	732	5	737
September/September	625	17	642
Oktober/October	722	32	754
Nopember/November	625	22	647
Desember/December	575	16	591
Jumlah / Total	7 112	199	7 311

Sumber : PT.Pos Indonesia (Persero) Solok  
Source : Post Office of Solok

\*Data Tahun 2010

**Tabel**                      **7.3.1**                      **Lanjutan**  
**Table**                      **Continued Table**

Bulan / Month	Diterima Dari / Received From		
	Dalam Negeri/ Domestic	Luar Negeri/ Foreign	Jumlah / Total
(1)	(5)	(6)	(7)
Januari / January	575	5	580
Pebruari/February	625	12	637
Maret / March	432	12	444
April /April	327	32	359
M e i /M a y	662	14	676
Juni / June	522	13	535
Juli / July	712	12	724
Agustus/August	452	5	457
September/September	425	12	437
Oktober/October	425	17	442
Nopember/November	622	13	635
Desember/December	229	3	232
Jumlah / Total	6 008	150	6 158

Sumber : PT.Pos Indonesia (Persero) Solok

Source : Post Office of Solok

\*Data Tahun 2010

**Tabel 7.3.3** Lalulintas Wesel Pos Dalam Negeri Melalui PT.Pos Indonesia (Persero) Solok  
*Table Flow of Domestic Money Order Via Post Office*  
 2011

Bulan / Month	Dikirim / Sent		Diterima / Received	
	Banyaknya/ Number	Nilai / Value (Rp. 000)	Banyaknya/ Number	Nilai / Value (Rp. 000)
(1)	(2)	(3)	(4)	(5)
Januari / January	399	171 894 596	101	50 908 745
Pebruari/February	104	50 450 642	430	191 178 533
Maret / March	130	46 278 942	508	201 881 917
April /April	120	50 593 900	457	191 608 900
M e i /M a y	91	40 593 900	466	200 846 500
Juni / June	24	40 325 000	428	175 693 000
Juli / July	99	52 833 000	409	172 342 000
Agustus/August	128	68 238 000	556	279 440 000
September/September	72	31 758 200	278	154 993 000
Oktober/October	110	43 967 000	361	174 197 000
Nopember/November	108	43 085 700	355	162 081 000
Desember/December	126	55 860 729	484	212 980 228
Jumlah / Total	1 511	695 879 609	4 833	2 168 150 823

Sumber : PT.Pos Indonesia (Persero) Solok  
 Source : Post Office of Solok

**Tabel 7.3.4** **Lalulintas Wesel Pos Luar Negeri Melalui PT.Pos Indonesia (Persero) Solok**  
**Table** *Flow of Foreign Money Order Via Post Office of Pasaman*  
**2011**

Bulan / Month	Dikirim/sent		Diterima / Received	
	Banyaknya/ Number	Nilai/Value (Rp. 000)	Banyaknya/ Number	Nilai/Value (Rp. 000)
(1)	(2)	(3)	(4)	(5)
Januari / January	-	-	156	261 213 200
Pebruari/February	3	4 610 000	126	268 937 300
Maret / March	2	19 000 000	150	259 991 400
April /April	1	6 030 000	168	350 313 000
M e i /M a y	3	11 418 268	162	267 518 200
Juni / June	5	9 002 786	167	350 409 200
Juli / July	-	-	9	225 802 425
Agustus/August	-	-	16	24 786 029
September/September	-	-	9	25 594 850
Oktober/October	-	-	8	26 783 878
Nopember/November	-	-	6	6 253 669
Desember/December	-	-	12	17 793 737
Jumlah / Total	14	50 061 054	989	2 085 396 888

Sumber : PT.Pos Indonesia (Persero) Solok  
Source : Post Office of Solok

**Tabel**                      **7.3.5**                      **Banyaknya Penerima Pensiun yang Dibayarkan pada PT.Pos**  
**Table**                      **Indonesia (Persero) Solok**  
2011

Bulan / Month	Kilat Khusus /	
	Dikirim Sent	Diterima Received
(1)	(10)	(11)
Januari / January	1 946	2 199 466 600
Pebruari/February	1 926	2 179 535 200
Maret / March	1 923	2 176 761 600
April /April	1 908	2 351 053 000
M e i /M a y	1 907	2 177 268 100
Juni / June	1 895	2 379 098 000
Juli / July	1 887	2 371 491 700
Agustus/August	1 876	2 354 923 300
September/September	1 880	2 364 686 100
Oktober/October	1 872	2 359 162 500
Nopember/November	1 895	2 357 717 100
Desember/December	1 881	2 365 503 400
Jumlah / Total	22 796	27 636 666 600

Sumber : PT.Pos Indonesia (Persero) Solok  
Source : Post Office of Solok

**Tabel**  
*Table*

**7.4.1**

**Banyaknya Satuan Sambungan Telepon di Kabupaten Solok**  
*Number of Telephone Connection Units In Solok Regency*  
2011

Kantor / <i>Office</i>		Satuan Sambungan Telepon / <i>Telephone Connection Unit</i>	Banyaknya Pelanggan / <i>Number Of Subscribers</i>	Daftar Tunggu / <i>Waiting List</i>
(1)		(2)	(3)	(4)
1	STO Solok	4 114	4 054	-
2	STO Sulit Air	176	194	-
3	STO Talang	589	581	-
4	CTR Bukit Sileh	-	-	-
5	STO Sumani	410	408	-
6	DLC Paninggahan	-	-	-
7	STO Sangir / Lubuk Gadang	274	272	-
8	STO Alahan Panjang	384	378	-
9	STO Muara Labuh	738	733	-
10	WWL Solok	-	-	-
11	Flexi Solok	-	4 500	-
12	D L C Cupak	-	-	-
Jumlah / <i>Total</i>		2011 2010 2009	6 685 7 232 7 232	11 120 6 524 6 524
				- - -

Sumber : PT. Telkom Solok

Source : Telecommunication Company of Solok

**Tabel**  
*Table*

**7.4.2**

**Kapasitas Sentral dan Pelanggan Telepon di Kabupaten Solok**  
*Capacity of Central Telephone and Number of Subscribers*  
2011

Kantor / <i>Office</i>		Central / <i>Automatic</i>	Pelanggan / <i>Subscriber</i>
(1)		(2)	(3)
1	STO Solok	5 830	4 054
2	STO Sulit Air	336	174
3	STO Talang	462	581
4	CTR Bukit Sileh	-	-
5	STO Sumani	486	408
6	DLC Paninggahan	-	-
7	STO Sangir / Lubuk Gadang	396	272
8	STO Alahan Panjang	420	378
9	STO Muara Labuh	918	733
10	WWL Solok	-	-
11	Flexi Solok	-	4 500
12	DLC Cupak	-	-
Jumlah / <i>Total</i>		2011 2010 2009	8 848 8 848 3 018
			11 100 7 590 2 676

Sumber : PT. Telkom Solok

Source : Telecommunication Company of Solok



**Tabel**  
*Table*

**7.4.3**

**Kapasitas Saluran dan Jumlah Sambungan Telepon**  
*Capacity of Line and Number of Telephone Connections*  
2011

Kantor / <i>Office</i>		Kapasitas Saluran / <i>Line Capacity</i> ( Jaringan / <i>Network</i> )	Banyaknya Sambungan (SST Terpasang ) / <i>Number of Connections</i> <i>Installed TGU</i>
(1)		(2)	(3)
1	STO Solok	6 005	4 054
2	STO Sulit Air	410	174
3	STO Talang	990	581
4	CTR Bukit Sileh	-	-
5	STO Sumani	910	408
6	DLC Paninggahan	-	-
7	STO Sangir / Lubuk Gadang	560	272
8	STO Alahan Panjang	623	378
9	STO Muara Labuh	955	733
10	WWL Solok	-	-
11	Flexi Solok	-	4 500
12	DLC Cupak	-	-
Jumlah / <i>Total</i>		2011 2010 2009	10 453 9 953 9 953
			11 100 6 179 6 179

Sumber : PT. Telkom Solok

Source : Telecommunication Company of Solok

**Tabel**  
*Table*

**7.4.4**

**Banyak Wartel per Kecamatan, Tahun 2010 - 2011**  
*Number of Small Shop Telecommunication by Subdistrict*  
2010-2011

Kecamatan/ <i>Subdistrict</i>		2010	2011
(1)		(2)	(3)
1	STO Solok	25	5
2	STO Sulit Air	3	-
3	STO Talang	6	-
4	CTR Bukit Sileh	-	-
5	STO Sumani	3	1
6	DLC Paninggahan	-	-
7	STO Sangir	1	-
8	STO Alahan Panjang	2	-
9	STO Muara Labuh	1	-
10	WWL Solok	-	-
11	Flexi Solok	656	-
Jumlah / <i>Total</i>		2011 2010 2009	6 697 348

Sumber : PT. Telkom Solok  
*Source : Telecommunication Company of Solok*

**Tabel**  
**Table**

**7.4.5**

**Banyaknya Tower ponsel di Kabupaten Solok Menurut Kecamatan**  
*Number Of Bridges At Solok Regency Road By Subdistrict*  
2011

Kecamatan / Subdistrict		Three / ( buah )	Indosat / ( buah )	XL/ (buah)	Axis (buah)	Telkomsel (buah)
(1)		(2)	(3)	(4)	(5)	(6)
01.	Pantai Cermin	2	-	1	1	-
02.	Lembah Gumanti	3	-	4	2	1
03.	Hiliran Gumanti	1	-	1	-	-
04.	Payung Sekaki	1	-	1	-	-
05.	Tigo Lurah	-	-	-	1	-
06.	Lembang Jaya	1	-	1	1	1
07.	Danau Kembar	1	-	1	-	1
08.	Gunung Talang	7	3	-	2	2
09.	Bukit Sundi	1	-	-	1	1
10.	IX Koto Sungai Lasi	1	2	-	-	-
11.	K u b u n g	6	2	4	1	3
12.	X Koto Singkarak	4	1	2	2	-
13.	Junjung Sirih	2	-	1	-	-
14.	X Koto Diatas	2	1	1	1	2
Jumlah /	2011	7	9	17	12	11
Total	2010	7	9	14	7	30
	2009	7	9	14	6	30

Sumber : Dinas Perhubungan, Komunikasi dan Informasi Kabupaten Solok

Source : Transportation, Communication, and Information Service of Solok Regency

**Tabel 7.5.1 Banyaknya Obyek Wisata di Kabupaten Solok**  
*Table Number of Tourism Object in Solok Regency*  
 2011

Kecamatan / Sub District	Wisata Alam / Natural Object			Jumlah/ Total
	C. Alam/ Nature	Budaya/ Cultural	Sejarah/ History	
(1)	(2)	(3)	(4)	(5)
1. Pantai Cermin	7	2	1	10
2. Lembah Gumanti	4	4	1	9
3. Hiliran Gumanti	1	1	2	4
4. Payung Sekaki	4	2	3	9
5. Tigo Lurah	1	-	-	1
6. Lembang Jaya	4	-	2	6
7. Danau Kembar	4	-	-	4
8. Gunung Talang	8	3	2	13
9. Bukit Sundi	2	-	3	5
10. IX Koto Sungai Lasi	3	3	1	7
11. Kubung	3	5	1	9
12. X Koto Diatas	9	7	4	20
13. X Koto Singkarak	17	3	3	23
14. Junjung Sirih	3	-	1	4
Jumlah / Total	2011	70	30	124
	2010	63	31	122
	2009	73	26	123

Sumber : Dinas Kebudayaan dan Pariwisata Kabupaten Solok  
 Source : Cultural and Tourism of Board of Solok Regency

**Tabel 7.5.2 Arus Wisatawan yang Berkunjung Ke Kabupaten Solok**  
*Table Number of Tourist Coming to Solok Regency*  
 2011

Kecamatan / Sub District	Mancanegara Foreign	Dalam Negeri Domestic	Jumlah Total
(1)	(2)	(3)	(4)
1. Pantai Cermin	-	-	-
2. Lembah Gumanti	-	-	-
3. Hiliran Gumanti	-	-	-
4. Payung Sekaki	-	-	-
5. Tigo Lurah	-	-	-
6. Lembang Jaya	-	-	-
7. Danau Kembar	239	74 959	75 198
8. Gunung Talang	-	-	-
9. Bukit Sundi	-	-	-
10. IX Koto Sungai Lasi	-	-	-
11. Kubung	-	-	-
12. X Koto Diatas	-	-	-
13. X Koto Singkarak	125	464 366	464 491
14. Junjung Sirih	-	-	-
Jumlah / Total	2011	539 325	539 689
	2010	233 749	233 972
	2019	227 625	231 303

Sumber : Dinas Kebudayaan dan Pariwisata Kabupaten Solok  
 Source : Cultural and Tourism of Board of Solok Regency

**Tabel 7.5.3 Arus Wisatawan yang Berkunjung Ke Objek Wisata Kabupaten Solok**  
*Table Number of Tourist Coming to Object in Solok Regency*  
 2011

Kecamatan / Sub District	Mancanegara Foreign	Dalam Negeri Domestic	Jumlah Total
(1)	(2)	(3)	(4)
1. Danau Diatas	220	55 844	56 064
2. Danau Dibawah	19	19 115	19 134
3. Danau Singkarak	125	464 366	464 491
4. Danau Talang	-	-	
5. Dan Lain- Lain	-		
Jumlah / Total	2011	364	539 325
	2010	223	233 749
	2019	3 678	227 625

Sumber : Dinas Kebudayaan dan Pariwisata Kabupaten Solok  
 Source : Cultural and Tourism of Board of Solok Regency

**Tabel**                      **7.5.4**      **Banyaknya Industri Pariwisata per Kecamatan**  
**Table**                      *Number Of Tourism Industry by Sub District*  
2011

Kecamatan / <i>Sub District</i>	Hotel / <i>Hotel</i>	Pengi- napan/ <i>Inn</i>	Agen Perja- lanan/ <i>Tour Agent</i>	Toko Cinde- ramata / <i>Souvenir</i>	R. Makan & Res- toran/Res- <i>tourant</i>	Jumlah <i>Total</i>
(1)	(2)	(3)	(4)	(5)	(6)	(7)
1. Pantai Cermin	-	-	-	-	-	-
2. Lembah Gumanti	-	4	-	-	14	18
3. Hiliran Gumanti	-	-	-	-	-	-
4. Payung Sekaki	-	-	-	-	2	2
5. Tigo Lurah	-	-	-	-	-	-
6. Lembang Jaya	-	-	-	-	2	2
7. Danau Kembar	-	-	-	-	4	4
8. Gunung Talang	-	-	-	-	33	33
9. Bukit Sundi	-	-	-	-	-	-
10. IX Koto Sungai Lasi	-	-	-	-	8	8
11. Kubung	-	2	-	-	18	20
12. X Koto Diatas	-	-	-	-	-	-
13. X Koto Singkarak	1	-	-	-	18	19
14. Junjung Sirih	-	-	-	-	-	-
Jumlah / <i>Total</i>	2011	1	6	-	99	106
	2010	1	6	-	104	116
	2010	1	5	10	102	123

Sumber : Dinas Kebudayaan dan Pariwisata Kabupaten Solok  
Source : *Cultural and Tourism of Board of Solok Regency*

**Tabel 7.5.5 Banyaknya Akomodasi, Kamar dan Tempat Tidur**  
**Table Number of Acomodation, Room and Bed**  
**2011**

Kecamatan / Sub District	Penginapan/ Inn			Hotel/Hotel			Jumlah
	Jumlah	Kamar	T.Tidur	Jumlah/	Kamar	T.Tidur	T. Tidur
	Number (unit)	Room	Bed	Number (unit)	Room	Bed	Total
(1)	(2)	(3)	(4)	(5)	(6)	(7)	(8)
1. Pantai Cermin	-	-	-	-	-	-	-
2. Lembah Gumanti	4	45	90	-	-	-	-
3. Hiliran Gumanti	-	-	-	-	-	-	-
4. Payung Sekaki	-	-	-	-	-	-	-
5. Tigo Lurah	-	-	-	-	-	-	-
6. Lembang Jaya	-	-	-	-	-	-	-
7. Danau Kembar	-	-	-	-	-	-	-
8. Gunung Talang	-	-	-	-	-	-	-
9. Bukit Sundi	-	-	-	-	-	-	-
10. IX Koto Sungai Lasi	-	-	-	-	-	-	-
11. Kubung	-	-	-	-	-	-	-
12. X Koto Diatas	-	-	-	-	-	-	-
13. X Koto Singkarak	2	6	12	1	12	24	
14. Junjung Sirih	-	-	-	-	-	-	-
Jumlah / Total	6	51	102	1	12	24	

Sumber : Dinas Kebudayaan dan Pariwisata Kabupaten Solok  
Source : Cultural and Tourism of Board of Solok Regency



**Tabel**  
*Table*

**7.5.6 Nama - nama Obyek Wisata Menurut Kecamatan**  
*Name of Tourism Objects By Subdistrict*  
2011

Kecamatan / <i>Subdistrict</i>	Nagari / Desa <i>Village</i>	Nama Obyek Wisata <i>Name Of Tourism Object</i>	Jarak dari Arosuka <i>Distance from Aro Suka ( Km )</i>
(1)	(2)	(3)	(4)
01. Pantai Cermin	~ S u r i a n	~ Aia Angek Sei.Durian	65
		~ Tempat Pemancingan	65
		~ Gunung Intan	70
		~ Pincuran Tujuh	65
		~ Panorama Bk.Narir	67
		~ Tempat Berkaua	65
		~ Goa Besar	66
		~ Makam Pahlawan	65
	~ Pasar Lolo	~ Panorama Bk. Salimpat dan Subarang	75
		~ Taman Batu	70
02. Lembah Gumanti	~ Air Dingin	~ Goa Air Dingin	34
		~ Padang Janawi	70
	~ Alahan Panjang	~ Muaro Danau Dan Pantai Usak	32
		~ Covention Hall	32
		~ Kebun Bunga	32
	~ Sungai Nanam	~ Kuburan Belanda	49
		~ Kuburan Sipadeh Tingga	55
		~ Guo Bukik Boleang	25
		~ Panorama Buki Comabai	25
		~ Rumah Adat Lipek Pageh	24

Bersambung / *To be Continued .....*

**Tabel**  
Table

**7.5.6 Lanjutan**  
Continued Table

Kecamatan / Subdistrict	Nagari / Desa V i l l a g e	Nama Obyek Wisata Name Of Tourism Object	Jarak dari Arosuka Distance from Arosuka ( Km )
(1)	(2)	(3)	(4)
03. Hiliran Gumanti	~ Talang Babungo	~ Kuburan Angku Badarah Putih	50
		~ Balerong Sari	55
	~ Sungai Abu	~ Tambang Sapek	70
		~ Padang Jinawi	70
	04. Payung Sekaki	~ S i r u k a m	~ Arena Baburu Babi
~ Tabuh Larangan			51
~ Makam Syeh Junjungan			50
~ Balerong Sari			
~ Supayang		~ Makam Syeh Supayang	51
		~ Guo Ameh	55
~ Aie Luo		~ Guo Batu	55
		~ Batu Balerong	53
		~ Batu Basurek	53
05. Tigo Lurah		~ Batu Bajanjang	~ Batu Bajolang dan Basongkok
06. Lembang Jaya	~ Koto Anau	~ Aie Angek Bukik Gadang	51
		~ Makam Rajo	43
		~ Istana Rajo	43

Bersambung / To be Continued .....

**Tabel**  
*Table*

**7.5.6 Lanjutan**  
*Continued Table*

Kecamatan / <i>Subdistrict</i>	Nagari / Desa <i>Village</i>	Nama Obyek Wisata <i>Name Of Tourism Object</i>	Jarak dari Arosuka <i>Distance from Arosuka ( Km )</i>
(1)	(2)	(3)	(4)
06. Lembang Jaya	~ Batu Bajanjang	~ Tabek Ilang Langek	52
		~ Air Angat Sopan Tanah	53
		~ Balai Nan Baampang Alam Duo	51
		~ Air Angat Bt.Bajanjang	52
07. Danau Kembar	~ Simpang Tj. Nan IV	~ Danau di Atas	30
		~ Panorama Danau Kem- bar / Danau di Bawah	31
		~ Danau Talang	35
		~ Wisata Argo	30
08. Gunung Talang	~ G u g u k	~ Tabek Panjang	2
		~ Rumah Gadang Tigo Ninik	5
		~ Sari Manggis Resort	15
	~ Air Batumbuk	~ Kebun Teh	3
	~ Lubuk Selasih	~ Restorant Bkt Subang	3
	~ Sungai Jernih	~ Kolam Renang Air Jernih	16
		~ Kolam Pancing Tabek Panjang	16
	~ C u p a k	~ Pincuran Rajo	
		~ Rumah Gadang	16
		~ Aia Sonsang	8

Bersambung / *To be Continued .....*

**Tabel**  
*Table*

**7.5.6**

**Lanjutan**  
*Continued Table*

Kecamatan / <i>Subdistrict</i>	Nagari / Desa <i>Village</i>	Nama Obyek Wisata <i>Name Of Tourism Object</i>	Jarak dari Arosuka <i>Distance from Arosuka ( Km )</i>
(1)	(2)	(3)	(4)
08. Gunung Talang	~ T a l a n g	~ Aie Angek Bukik Gadang ~ Makam Syech Talang	20
09. Bukit Sundi	~ K i n a r i	~ Kepala Banda ~ Batu Kudo-kudo ~ Kuburan Sawah Liek ~ Kuburan Angku Ikua Lubuak	27 29 31 31
	~ D i l a m	~ Batu Pasidangan	32
10. IX Koto Sungai Lasi	~ Sungai Lasi ~ Guguak Sarai	~ Air Terjun Timbulun ~ Air Batimpo ~ Kolam Pancing Segar Alam	36 34
	~ Sungai Durian	~ Gua Cikarau dan Ranjau	45
	~ Pianggu	~ Rumah Gadang Rj. Daulat Pagaruyung ~ Makam Keramat Abd. Tuanku ~ Puncak Tambang	35 40 34
	~ Sungai Jambur	~ Makam Tuanku Lareh.	35

Bersambung / *To be Continued .....*

**Tabel**  
*Table*

**7.5.6**

**Lanjutan**  
*Continued Table*

Kecamatan / <i>Subdistrict</i>	Nagari / Desa <i>Village</i>	Nama Obyek Wisata <i>Name Of Tourism Object</i>	Jarak dari Arosuka <i>Distance from Arosuka ( Km )</i>
(1)	(2)	(3)	(4)
11. K u b u n g	~ Bukit Kili Timur	~ Air Angat	17
	~ Sawah Sudut	~ Kepala Bandar	20
	~ Koto Hilalang	~ Air Tejun	19
		~ Desa Tradisional	19
	~ Tanjung Bingkung	~ Mesjid Tuo	26
	~ S e l a y o	~ Makam Dt. Perpatih Nan Sabatang	18
	~ Koto Baru	~ GOR Batubatupang	13
		~ Balai Adat	15
		~ Tabuah Larangan	15
12. X Koto Singkarak	~ Singkarak	~ Taman Wisata	35
		~ Arena Camping Ground	36
		~ Tapian Indah Permai	42
		~ Taluak Indah	38
		~ Balai Adat	34
	~ Saning Bakar	~ Tanjung Sopan	
		~ Makam Dalam Mushalla	36
		~ Fila Terapung	38
		~ Rumah Asdat 7 Ruang	
	~ S u m a n i	~ Rumah Asdat 5 Ruang	
	~ Koto Sani	~ Air Terjun Ujung Ladang	37
		~ Danau Tuo	35
	~ Padang Belimbing	~ Rumah Gadang Pusako Tuo	38
		~ Air Angat	36

Bersambung / *To be Continued .....*

**Tabel**                      **7.5.6**                      **Lanjutan**  
**Table**                      **Continued Table**

Kecamatan / <i>Subdistrict</i>	Nagari / Desa <i>Village</i>	Nama Obyek Wisata <i>Name Of Tourism Object</i>	Jarak dari Arosuka <i>Distance from Arosuka ( Km )</i>
(1)	(2)	(3)	(4)
12. X Koto Singkarak	~ A r i p a n	~ Panorama G. Tampa Dado	30
		~ Makam Keramat	36
		~ Kuburan Goba	30
		~ Panorama Tj.Kanada	44
		~ Pincuran Payung	32
	~ Tanjung Alai	~ Panorama Sitinjau Laut	32
	~ Ti k a l a k	~ Katapiang Indah	38
13. X Koto di Atas	~ Sulit Air	~ Batu Tagantuang	54
		~ Gunung Merah Putih	54
		~ Rumah Gadang 20 Ruang	50
		~ Janjang Saribu	53
		~ Balairung Sari Sulit Air	50
		~ Tabuah Larangan	56
		~ Goa Batu Galeh	
		~ Goa Janguik Raksasa	62
		~ Bekas Lobang Tambang	63
		~ Batu Tikuluak	62
	~ Pasilihan	~ Batu Tapak Nabi	72
		~ Batu Kudo	

Bersambung / *To be Continued .....*

**Tabel**  
Table

**7.5.6**      **Lanjutan**  
*Continued Table*

Kecamatan / <i>Subdistrict</i>	Nagari / Desa <i>V i l l a g e</i> <i>Object</i>	Nama Obyek Wisata <i>Name Of Tourism</i>	Jarak dari Arosuka <i>Distance from</i> <i>Arosuka</i> ( Km )
(1)	(2)	(3)	(4)
13. X Koto Diatas	~ Tanjung Balit	~ Makam Syeh Batu Hampar	57
		~ Balerong Sari T.Balit	52
		~ Goa Gtg.Sopan	55
		~ Goa Ngalau	50
	~ Paninjauan	~ Balairung Sari Panin - jauan	55
		~ Balairung Sari Labuh-Panjang	56
	~ Kuncir	~ Makam Keramat	48
	~ Bukik Kandang	~ Makam Paderi	60
		~ Makam Sultan Manang	60
	~ Siberambang	~ Batu Alang	72
		~ Batu Kutu-Kutu	72
	~ Katialo	~ Balairung Sari Katialo	52
14. Junjung Sirih	~ Paninggahan	~ Gua Indah K. Ngalau	48
	~ Paninggahan	~ Gua Baringin	47
	~ Paninggahan	~ Kapalo Aie	49
	~ Paninggahan	~ Batu Basurek	50

Sumber : Dinas Kebudayaan dan Pariwisata Kabupaten Solok  
Source : *Cultural and Tourism of Board of Solok Regency*

**Tabel**

**7.5.7 Jumlah Sarana dan Grup Seni dan Budaya per Kecamatan**

*Table*

2011

Kecamatan/ Sub District	Jumlah Sarana Penyelenggaraan Seni dan Budaya	Jumlah Grup Kesenian
(1)	(2)	(3)
1. Pantai Cermin	1	7
2. Lembah Gumanti	2	8
3. Hiliran Gumanti	1	7
4. Payung Sekaki	1	10
5. Tigo Lurah	1	7
6. Lembang Jaya	1	18
7. Danau Kembar	1	3
8. Gunung Talang	1	37
9. Bukit Sundi	1	20
10. IX Koto Sungai Lasi	1	22
11. Kubung	3	34
12. X Koto Diatas	1	19
13. X Koto Singkarak	3	25
14. Junjung Sirih	1	11
Jumlah / Total		
2011	19	228
2010	18	227

Sumber : Dinas Kebudayaan dan Pariwisata Kabupaten Solok  
Source : *Cultural and Tourism of Board of Solok Regency*







## **KEUANGAN, KOPERASI DAN HARGA-HARGA**

*Budget, Cooperation And Prices*

## **VIII. KEUANGAN, KOPERASI DAN HARGA-HARGA / *BUDGET, COOPERATION AND PRICES***

### **8.1 Keuangan Daerah**

Realisasi Anggaran Pendapatan dan Belanja Daerah Kabupaten Solok tahun 2011 berjumlah 660.663 milyar rupiah yang terdiri dari Pendapatan Asli Daerah 29.143 milyar rupiah, Dana Alokasi Umum 481.015 milyar rupiah, Dana Alokasi Khusus 52.014 milyar rupiah, Hasil Bagi Pajak / Bukan Pajak 21.698 milyar rupiah, Bagi hasil pajak dan bantuan keuangan dari propinsi 22.150 milyar rupiah dan 9.406 milyar rupiah dan lain-lain pendapatan yang sah 45.105 milyar rupiah.

Kalau kita cermati pada tahun 2011 terjadi peningkatan Pendapatan Asli Daerah sebesar, juga pada Dana Alokasi Umum dan Bagi hasil pajak dan bantuan keuangan dari propinsi. Disamping itu realisasi pengeluaran pemerintah untuk Belanja Langsung sebesar 209.303 milyar rupiah pada tahun 2011 ini dan belanja tidak langsung sebesar 431.215 milyar rupiah.

### **8.2 Koperasi**

Secara kuantitatif koperasi di Kabupaten Solok pada tahun 2011 tetap jumlahnya dari tahun 2010 sebanyak 143 unit . Akan tetapi apabila di cermati dari aspek kualitas perkembangannya masih belum signifikan. Hal ini dapat dilihat dari perkembangan unit usaha yang dikelola dan besaran SHU yang mampu dihasilkan.

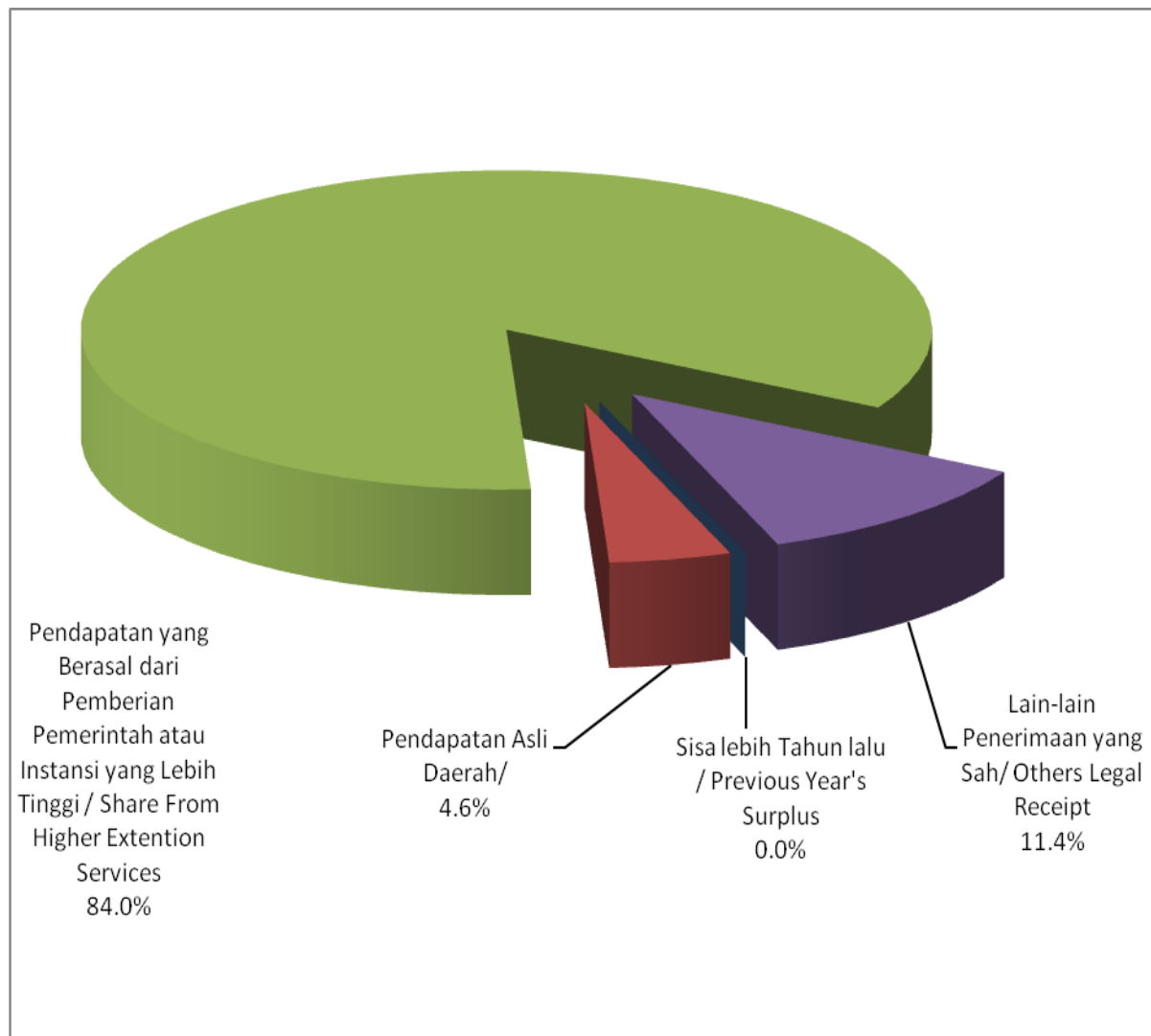
Secara kelembagaan Koperasi Pegawai Negeri lebih mampu bertahan dan berkembang dibandingkan jenis koperasi lainnya. Sampai akhir tahun 2011 KPN seKabupaten Solok telah memiliki modal sebesar 17.763 miliar rupiah dan modal cadangan sebesar 4.772 miliar rupiah. Dari jumlah modal yang ada ini, telah diperoleh SHU sebesar 2.667 miliar rupiah, dengan omzet sebesar 62.142 miliar rupiah.

### 8.3 Pegadaian

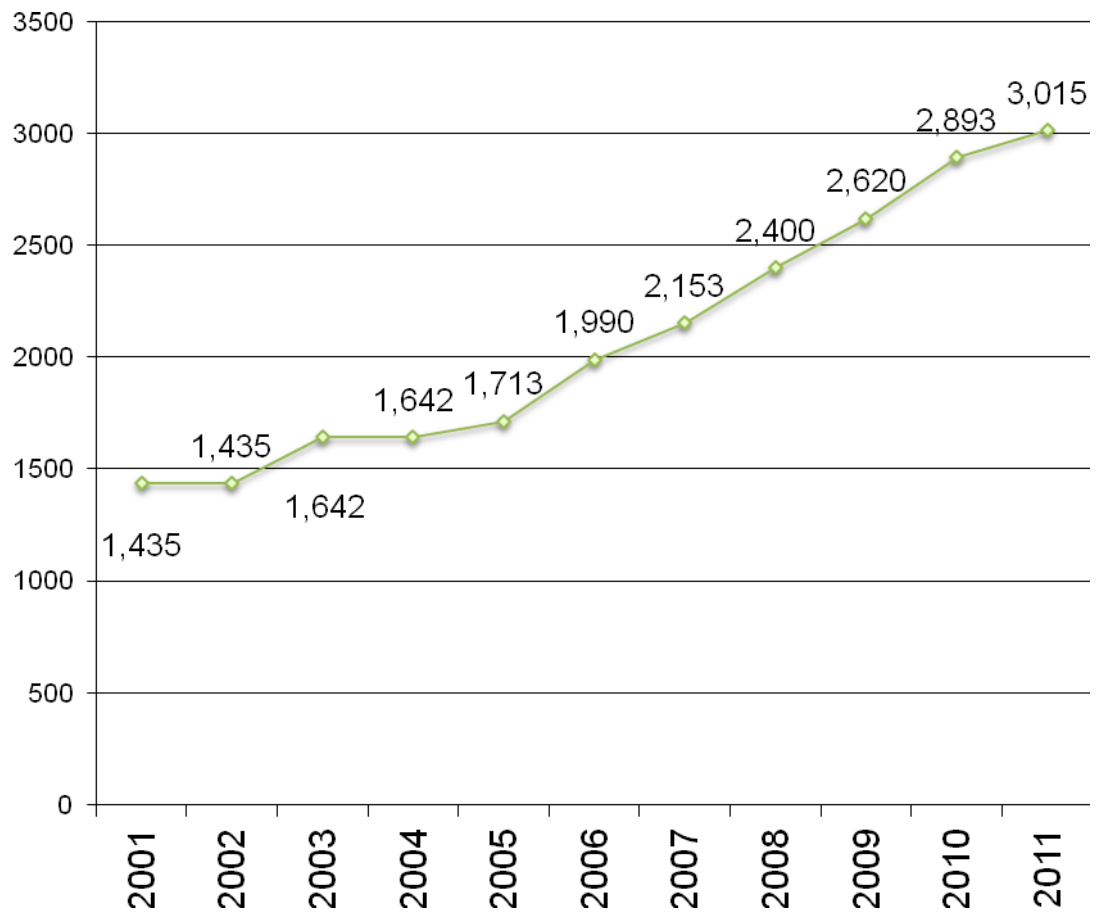
Pegadaian dengan mottonya “*Mengatasi masalah tanpa masalah*” memang sudah melekat dihati masyarakat. Dengan pelayanan yang cepat dan persyaratan yang mudah membuat para nasabah merasa sangat terbantu untuk mendapatkan uang tunai. Kalau dipehatikan pada tahun 2011 terjadi kenaikan jumlah barang yang dijaminkan sebesar 7.65 persen dari 6.765 buah di tahun 2010 menjadi 7.325 buah. Begitu pula jika dilihat dari jumlah uang pinjaman yang juga mengalami peningkatan dari 25.756 miliar rupiah menjadi 18.076 miliar rupiah.

Untuk barang jaminan yang dilelang ternyata pada tahun 2011 mengalami penurunan yang sangat signifikan yaitu dari 124 buah di tahun 2010 menjadi 17 buah. Begitu juga jika dilihat dari nilai rupiah barang yang dilelang, maka pada tahun 2011 mengalami penurunan yang cukup signifikan yaitu dari 123.905 juta rupiah menjadi 12.051 juta rupiah.

**Gambar 8.1/Picture 8.1**  
**Komposisi Realisasi Pendapatan Pemerintah Daerah Kab. Solok**  
*Structure of Realization of Solok Government Receipt*  
**2011**



**Gambar 8.2/Picture 8.2**  
Harga Dasar Gabah Tahun 2001-2010  
*Trend of Paddy Price*  
2011



**Tabel 8.1.1 Anggaran Pendapatan dan Belanja Daerah (APBD) Kab. Solok**  
**Setelah Perubahan/Revenue Plan and Expense Region (APBD)**  
*of Solok Regency After Change 2011*

Uraian / Description	Nilai Value Rp (000)
(1)	(2)
<b>1. Pendapatan Daerah :</b>	<b>660 663 652 208.0</b>
<b>a. Pendapatan Asli Daerah</b>	<b>29 143 922 750.0</b>
- Pajak Daerah	6 166 007 635.0
- Retribusi Daerah	4 532 811 880.0
- Hasil Pengelolaan Kekayaan Daerah	3 500 000 000.0
- Lain-lain Pendapatan Asli Daerah	14 945 103 235.0
<b>b. Dana Perimbangan</b>	<b>554 727 591 664.0</b>
- Dana Bagi Hasil Pajak/Bukan Pajak	21 698 095 944.0
- Dana Alokasi Umum (DAU)	481 015 495 720.0
- Dana Alokasi Khusus (DAK)	52 014 000 000.0
<b>c. Lain-lain Pendapatan Daerah</b>	<b>76 792 137 794.0</b>
- Hibah	130 000 000.0
- Dana Darurat	
- Dana Bagi Hasil Pajak	22 150 380 794.0
- Dana Penyesuaian dan Otonomi Khusus	45 105 117 000.0
- Bantuan Keuangan dari Propinsi atau dari Pemerintah daerah lainnya	9 406 640 000.0
<b>2. Belanja Daerah :</b>	<b>717 775 915 814.0</b>
<b>a. Belanja Tidak Langsung</b>	<b>463 053 153 818.0</b>
- Belanja Pegawai	422 575 649 594.0
- Belanja Bunga	
- Belanja Subsidi	100 000 000.0
- Belanja Hibah	13 849 027 919.0

Sumber : Dinas Pendapatan dan Pengelolaan Keuangan dan Aset Kabupaten Solok

Source : *Earnings and Management of Financial Extention And Asset Service of Solok Regency*

**Tabel**      **8.1.1**      **Lanjutan**  
**Table**                      **Continued Table**

Uraian / Description	Nilai Value Rp (000)
(1)	(2)
- Belanja Bantuan Sosial	6 049 643 405.0
- Belanja Bagi Hasil	3 112 475 900.0
- Belanja Bantuan Keuangan kepada Prop/Kab/Kota dan Pemerintah Desa	15 687 190 000.0
- Belanja Tidak Terduga	1 679 167 000.0
<b>b. Belanja Langsung</b>	<b>254 722 761 996.0</b>
- Belanja Pegawai	11 033 787 344.0
- Belanja Barang dan Jasa	121 805 617 806.0
- Belanja Modal	121 883 356 846.0
<b>3. Pembiayaan Daerah :</b>	<b>57 112 299 556.3</b>
<b>a. Penerimaan</b>	<b>64 192 453 381.3</b>
- SILPA Tahun Anggaran sebelumnya	49 601 749 881.3
- Pencairan dana cadangan	
- Hasil Kekayaan Daerah	
- Penerimaan Pinjaman Daerah	12 744 800 000.0
- Penerimaan Kembali Pemberian Pinjaman	
- Penerimaan Piutang Daerah	1 845 903 500.0
<b>b. Pengeluaran</b>	<b>7 080 153 825.0</b>
- Pembentukan dan Cadangan	
- Penyertaan Modal (Investasi) Pemerintah Daerah	4 594 591 434.0
- Pembayaran Pokok Utang	1 735 562 391.0
- Pemberian Pinjaman Daerah	750 000 000.0

Sumber : Dinas Pendapatan dan Pengelolaan Keuangan dan Aset Kabupaten Solok

Source : *Earnings and Management of Financial Extention And Asset Service of Solok Regency*



**Tabel**      **8.1.2**      **Realisasi Penerimaan Pemerintah Kab. Solok**  
**Table**                      **Receipt Realization of Solok Regency**  
   **2011**

Jenis Penerimaan / <i>Kind of Receipts</i>	Nilai <i>Value</i> Rp (000)
(1)	(2)
1. Sisa lebih Tahun lalu / <i>Previous Year's Surplus</i>	-
2. Pendapatan Asli Daerah/ <i>Local Government Genuine Receipt</i>	<b>30 631 854 541.7</b>
a. Pajak Daerah / <i>Local Taxes Receipt</i>	5 374 296 600.0
b. Retribusi Daerah / <i>Repayments</i>	4 993 536 908.0
c. Hasil Pengelolaan Kekayaan Negara <i>Yang Disahkan</i>	5 200 894 612.0
d. Penerimaan dari Dinas-dinas/ <i>Official Service Receipt</i>	
e. Penerimaan Lain-lain/ <i>Others Receipt</i>	15 063 126 421.7
3. Pendapatan yang Berasal dari Pemberian Pemerintah atau Instansi yang Lebih Tinggi / <i>Share From Higher Extention Services</i>	<b>555 673 452 005.0</b>
a. Bagi Hasil Pajak/ <i>Tax Shares /</i> <i>Bagi Hasil Bukan Pajak/ Non Tax Shares</i>	22 643 992 285.0
b. Dana Alokasi Umum (DAU)/ <i>General Allocation Fund</i>	481 015 459 720.0
c. Dana Alokasi Khusus (DAK)/ <i>Specific Allocation Fund</i>	52 014 000 000.0
d. Dana Perimbangan dari Propinsi	-
4. Lain-lain Penerimaan yang Sah/ <i>Others Legal Receipt</i>	<b>75 084 563 986.0</b>
a. Dana Penyesuaian dan Otonomi Khusus	45 105 117 000.0
b. <i>Dana Bagi Hasil Pajak dari Propinsi/Daerah Lain</i>	20 577 126 986.0
c. Bantuan Keuangan dari Pemerintah Propinsi/ <i>From Province Extention Services</i>	9 402 320 000.0
d. Bantuan Hibah	-
e. Dana Darurat / <i>Emergency Fund</i>	-
Jumlah/ <i>Total</i>	
5. Pembiayaan Transfer Dana Cadangan	-
 Jumlah / <i>Total</i>	 661 389 870 532.7

Sumber : Dinas Pendapatan dan Pengelolaan Keuangan dan Aset Kabupaten Solok

Source : *Earnings and Management of Financial Extention And Asset Service of Solok Regency*

**Tabel 8.1.3 Realisasi Pengeluaran Pemerintah Kab. Solok**  
*Table Government Expenditure Realization of Solok Regency*  
 2011

Jenis Pengeluaran / <i>Kind of Expenditures</i>	Tahun 2011 Rp (000)
(1)	(2)
<b>Belanja Langsung</b>	<b>209 303 617 932.0</b>
1. Belanja Pegawai / <i>Personnel Expense</i>	10 532 637 767.0
2. Belanja Barang / <i>Material Expense</i>	111 620 497 566.0
3. Belanja Modal	87 150 482 599.0
<b>Belanja Tidak Langsung</b>	<b>431 215 400 973.9</b>
1. Belanja Pegawai	398 312 838 902.3
2. Belanja Bunga	-
3. Belanja Subsidi	-
4. Belanja Hibah	12 251 584 614.0
5. Belanja Bantuan Sosial	3 594 467 913.6
6. Belanja Bagi Hasil	994 715 194.0
10. Belanja Bantuan Keuangan	14 396 675 800.0
11. Belanja Tidak Terduga	1 665 118 550.0
<b>Jumlah / Total</b>	<b>640 519 018 905.9</b>

Sumber : Dinas Pendapatan dan Pengelolaan Keuangan dan Aset Kabupaten Solok  
 Source : *Earnings and Management of Financial Extention And Asset Service of Solok Regency*

**Tabel**  
*Table*

**8.1.4 Target dan Realisasi PBB per Kecamatan**  
*Target and Realization of Taxes of Land by Sub District*  
2011

Kecamatan / Sub District		Target/ Target (000 Rp)	Realisasi/ Realization (000 Rp)	%
(1)		(2)	(3)	(4)
1. Pantai Cermin		84 659 444	85 407 793	100.88
2. Lembah Gumanti		242 135 260	192 151 661	79.36
3. Hiliran Gumanti		55 747 362	41 577 304	74.58
4. Payung Sekaki		42 130 870	37 191 723	88.28
5. Tigo Lurah		30 654 442	30 748 993	100.31
6. Lembang Jaya		175 632 885	129 909 557	73.97
7. Danau Kembar		35 859 350	35 414 658	98.76
8. Gunung Talang		432 279 548	204 945 294	47.41
9. Bukit Sundi		223 567 200	120 757 294	54.01
10. IX Koto Sungai Lasi		64 335 047	54 959 721	85.43
11. Kubung		583 807 273	385 442 287	66.02
12. X Koto Diatas		116 622 309	86 705 120	74.35
13. X Koto Singkarak		294 041 350	154 406 861	52.51
14. Junjung Sirih		60 967 846	36 976 000	60.65
Jumlah / Total	2011	2 442 440 186	1 596 594 266	65.37
	2010	2 458 493 094	1 223 385 964	49.76

Sumber : Dinas Pendapatan dan Pengelolaan Keuangan dan Aset Kabupaten Solok  
Source : *Earnings and Management of Financial Extention And Asset Service of Solok Regency*

**Tabel**      **8.1.5**      **Besarnya Dana PNPM Menurut Kecamatan di Kabupaten Solok**  
**Table**  
2011

Kecamatan / <i>Sub District</i>	Tahun (Rp)		
	2009	2010	2011
(1)	(2)	(3)	(4)
1. Pantai Cermin	900 000 000	2 000 000 000	600 000 000
2. Lembah Gumanti	2 000 000 000	2 250 000 000	600 000 000
3. Hiliran Gumanti	-	2 000 000 000	2 000 000 000
4. Payung Sekaki	-	1 250 000 000	1 250 000 000
5. Tigo Lurah	-	1 250 000 000	1 250 000 000
6. Lembang Jaya	900 000 000	2 250 000 000	600 000 000
7. Danau Kembar	900 000 000	2 000 000 000	600 000 000
8. Gunung Talang	900 000 000	2 250 000 000	600 000 000
9. Bukit Sundi	900 000 000	2 000 000 000	600 000 000
10. IX Koto Sungai Lasi	900 000 000	1 000 000 000	450 000 000
11. Kubung	900 000 000	2 250 000 000	600 000 000
12. X Koto Diatas	2 000 000 000	2 250 000 000	600 000 000
13. X Koto Singkarak	3 000 000 000	2 000 000 000	600 000 000
14. Junjung Sirih	900 000 000	2 000 000 000	600 000 000
Jumlah / Total	14 200 000 000	26 750 000 000	10 950 000 000

Sumber : Badan Pemberdayaan Masyarakat Kabupaten Solok  
Source :

**Tabel 8.2.1** Banyaknya Koperasi dan Koperasi Unit Desa per Kecamatan  
*Table Number of Cooperative and Village Unit Cooperative by Sub District*  
 2011

Kecamatan / Sub District	KUD/	Koperasi Non KUD		
	Village	KPN/Civil	Kop.Pensi-	Primkopol
	Unit Coo-	Servant	un/Retired	Police
	perative	Coo- perative	Coo- perative	Coo- perative
(1)	(2)	(4)	(5)	(6)
1. Pantai Cermin	1	1	-	-
2. Lembah Gumanti	2	2	-	-
3. Hiliran Gumanti	-		-	-
4. Payung Sekaki	2	1	-	-
5. Tigo Lurah			-	-
6. Lembang Jaya	2	1		-
7. Danau Kembar		-	-	-
8. Gunung Talang	7	11	-	1
9. Bukit Sundi	3	2	-	-
10. IX Koto Sungai Lasi	1	1	-	-
11. Kubung	5	8	1	-
12. X Koto Diatas	2	3	-	-
13. X Koto Singkarak	5	3	1	-
14. Junjung Sirih	1	-	-	-
Jumlah / Total	31	33	2	1

Sumber : Dinas Koperindag dan UMKM Kabupaten Solok

Source : Industrial and Trade ,Cooperative and UMKM Extention Service of Solok REgency

**Tabel**                      **8.2.1**                      **Lanjutan**  
**Table**                      **Continued Table**

Kecamatan / Sub District	Koperasi Non KUD			
	Primkopad	Koperasi	Koptan/	Koppon-
	Army	Wanita/	KSU/	tren
	Coo- perative	Women Cooperative	Kopbun	BMT
(1)	(7)	(8)	(9)	(10)
1. Pantai Cermin	-	-	-	-
2. Lembah Gumanti	-	-	6	1
3. Hiliran Gumanti	-	-	2	-
4. Payung Sekaki	-	-	2	-
5. Tigo Lurah	-	-	3	-
6. Lembang Jaya	-	-	2	-
7. Danau Kembar	-	-	4	-
8. Gunung Talang	-	-	8	-
9. Bukit Sundi	-	-	1	-
10. IX Koto Sungai Lasi	-	-	2	-
11. Kubung	1	2	6	-
12. X Koto Diatas	-	-	-	-
13. X Koto Singkarak	-	-	4	2
14. Junjung Sirih	-	-	2	-
Jumlah / Total	1	2	42	3

Sumber : Dinas Koperindag dan UMKM Kabupaten Solok

Source : Industrial and Trade ,Cooperative and UMKM Extention Service of Solok REgency

**Tabel**                      **8.2.1**                      **Lanjutan**  
**Table**                      **Continued Table**

Kecamatan / Sub District	Koperasi Non KUD				
	Koperasi	Koperasi	Koperasi	Kop. Simpan	Primko
	Karyawan/	Angkutan/	Pasar/	Pinjam/	Veri/
	<i>Employee</i>	<i>Transport</i>	<i>Market</i>	<i>Credits</i>	Veterant
	<i>Coop.</i>	<i>Coop.</i>	<i>Coop.</i>	<i>Coop.</i>	<i>Coop.</i>
(1)	(11)	(12)	(13)	(14)	(15)
1. Pantai Cermin	-	-	-	1	-
2. Lembah Gumanti	-	-	-	2	-
3. Hiliran Gumanti	-	-	-	1	-
4. Payung Sekaki	-	-	-	-	-
5. Tigo Lurah	-	-	-	-	-
6. Lembang Jaya	-	-	-	-	-
7. Danau Kembar	-	-	-	-	-
8. Gunung Talang	-	-	-	3	-
9. Bukit Sundi	-	-	1	1	-
10. IX Koto Sungai Lasi	-	-	-	1	-
11. Kubung	1	1	1	4	1
12. X Koto Diatas	-	-	-	1	-
13. X Koto Singkarak	-	-	1	1	-
14. Junjung Sirih	-	-	-	-	-
Jumlah / Total	1	1	3	15	1

Sumber : Dinas Koperindag dan UMKM Kabupaten Solok

Source : Industrial and Trade ,Cooperative and UMKM Extention Service of Solok REgency

**Tabel**                      **8.2.1**      **Lanjutan**  
**Table**                      **Continued Table**

Kecamatan / Sub District	Koperasi Non KUD				Koperasi	Jumlah/ Total
	Wredha-	Koperasi	Koperasi	Koperasi	Lainnya/	
	tama	Propesi/	Nagari/	Perikanan/	Others	
	Coop.	Coop.	Coop.	Coop.		
(1)	(16)	(17)	(18)	(19)	(20)	(21)
1. Pantai Cermin	1	-	1	-	-	5
2. Lembah Gumanti	-	-	-	-	-	13
3. Hiliran Gumanti	-	-	-	-	-	3
4. Payung Sekaki	-	-	1	-	-	6
5. Tigo Lurah	-	-	-	-	1	4
6. Lembang Jaya	-	-	-	-	-	5
7. Danau Kembar	-	-	-	-	-	4
8. Gunung Talang	-	-	-	-	1	31
9. Bukit Sundi	-	-	-	-	-	8
10. IX Koto Sungai Lasi	-	-	-	-	-	5
11. Kubung	-	-	-	-	1	32
12. X Koto Diatas	-	-	-	-	-	6
13. X Koto Singkarak	1	-	-	-	-	18
14. Junjung Sirih	-	-	-	-	-	3
Jumlah / Total	2	0	2	0	3	143

Sumber : Dinas Koperindag dan UMKM Kabupaten Solok

Source : Industrial and Trade ,Cooperative and UMKM Extention Service of Solok REgency



**Tabel**  
*Table*

**8.2.2**

**Target dan Realisasi PBB per Kecamatan**

*Target and Realization of Taxes of Land by Sub District*  
2011

Nama Koperasi / <i>Name of Cooperative</i>	Modal Sendiri / <i>Own Capital</i> ( Rp. 000 )		Jumlah / <i>Total</i>
	Modal Tetap / <i>Fixed Capital</i>	Cadangan / <i>Reserve</i>	
	(1)	(2)	
01. KPN Guru SD Pantai Cermin	662 197 500	122 825 549	785 023 049
02. KPN Guru SD Lembah Gumanti	46 300 500	2 488 782	48 789 282
03. KPN SMU Alahan Panjang	76 770 000	1 976 000	78 746 000
04. KPN SMPN 2 Lembang Jaya	117 728 000	31 502 852	149 230 852
05. KPN Guru Payung Sekaki	419 613 000	-	419 613 000
06. KPN Cemara KLK Lubuk Selasih	79 454 759	76 608 664	156 063 423
07. KPN Balitan Sukarami	478 083 310	160 825 029	638 908 339
08. KPN SMU Gn. Talang	323 177 357	41 245 817	364 423 174
09. KPN Guru SD Gn. Talang	1 141 253 800	259 805 935	1 401 059 735
10. KPN Kantor Bupati	2 661 768 443	1 220 307 445	3 882 075 888
11. KPN Kandep Agama	966 297 139	225 415 150	1 191 712 289
12. KPN Kadepdikbud	226 784 000	90 083 493	316 867 493
13. KPN Kandep Penerangan	239 426 500	263 021 620	502 448 120
14. KPN Kantor Statistik	136 903 000	33 098 878	170 001 878
15. KPN Pengayoman	92 762 000	81 706 707	174 468 707
16. KPN Kantor Pertanahan	11 933 000	5 855 901	17 788 901
17. KPN Kencana BKKBN	412 963 000	117 116 220	530 079 220
Sub Jumlah / <i>Sub Total</i>	8 093 415 308	2 733 884 042	10 827 299 350

*Bersambung / To be Continued .....*

**Tabel**  
*Table*

**8.2.2**

**Lanjutan**  
*Continued Table*

Nama Koperasi / <i>Name of Cooperative</i>	Modal Sendiri / <i>Own Capital</i> ( Rp. )		Jumlah / <i>Total</i>
	Modal Tetap / <i>Fixed Capital</i>	Cadangan / <i>Reserve</i>	
(1)	(2)	(3)	(4)
Sub Jumlah / <i>Sub Total</i>	8 093 415 308	2 733 884 042	10 827 299 350
18. KPN Handayani	2 219 380 850	316 980 604	2 536 361 454
19. KPN Dinas Kesehatan	1 338 247 000	405 884 354	1 744 131 354
20. KPN Dinas Pertanian dan Pangan	416 798 002	77 339 647	494 137 649
21. KPN Dinas Perikanan	-	-	-
22. KPN SMP 2 Kubung	330 765 200	48 510 385	379 275 585
23. KPN Pengadilan Agama	46 661 000	8 123 744	54 784 744
24. KPN Guru Bukit Sundi	540 102 300	358 008 437	898 110 737
25. KPN SMP 1 Bukit Sundi	196 586 000	111 476 364	308 062 364
26. KPN Guru SD Sungai Lasi	596 840 000	35 866 444	632 706 444
27. KPN Guru SD Kec X Koto Diatas	874 438 000	114 684 276	989 122 276
28. KPN SMP Paninjauan	193 670 000	24 999 878	218 669 878
29. KPN SMU 2 Kec X Koto Diatas	108 885 000	102 110 705	210 995 705
30. KPN Bina Karya	1 776 329 500	54 004 490	1 830 333 990
31. KPN SMU Singkarak	294 618 000	187 289 983	481 907 983
32. KPN Balitbu Sumani	551 294 000	147 539 700	698 833 700
33. KPN Dinas Kehutanan	185 602 000	45 517 115	231 119 115
Jumlah / <i>Total</i>	17 763 632 160	4 772 220 168	22 535 852 328

Bersambung / *To be Continued .....*

**Tabel**  
*Table*

**8.2.2**

**Lanjutan**  
*Continued Table*

Nama Koperasi / Name of Cooperative	Modal Luar / External Capital		Jumlah / Total
	( Rp. )		
	Jk.Pendek / Short Term	Jk.Panjang / Long Term	
(1)	(5)	(6)	(7)
01. KPN Guru SD Pantai Cermin	..	..	313 636 512
02. KPN Guru SD Lembah Gumanti	..	..	24 651 000
03. KPN SMU Alahan Panjang	..	..	62 000
04. KPN SMPN Koto Anau	..	..	779 110 265
05. KPN Guru Payung Sekaki	..	..	220 046 971
06. KPN Cemara KLK Lubuk Selasih	..	..	99 388 395
07. KPN Balitan Sukarami	..	..	509 363 078
08. KPN SMU Gn. Talang	..	..	46 298 829
09. KPN Guru SD Gn. Talang	..	..	2 859 877 568
10. KPN Kantor Bupati	..	..	9 805 456 436
11. KPN Kandep Agama	..	..	502 476 025
12. KPN Kadepdikbud	..	..	369 032 159
13. KPN Kandep Penerangan	..	..	114 441 052
14. KPN Kantor Statistik	..	..	33 449 000
15. KPN Pengayoman	..	..	150 986 221
16. KPN Kantor Pertanahan	..	..	6 587 000
17. KPN Kencana BKKBN	..	..	4 206 432 198
Sub Jumlah / Sub Total	-	-	20 041 294 709

Bersambung / *To be Continued .....*

**Tabel**  
*Table*

**8.2.2 Lanjutan**  
*Continued Table*

Nama Koperasi / <i>Name of Cooperative</i>	Modal Luar / <i>External Capital</i> ( Rp. 000 )		Jumlah / <i>Total</i>
	Jk.Pendek / <i>Short Term</i>	Jk.Panjang / <i>Long Term</i>	
	(1)	(6)	(7)
Sub Jumlah / <i>Sub Total</i>	..	..	20 041 294 709
18. KPN Handayani	..	..	2 779 510 054
19. KPN Dinas Kesehatan	..	..	1 821 070 667
20. KPN Dinas Pertanian dan. Pangan	..	..	372 396 761
21. KPN Dinas Perikanan	..	..	8 654 000
22. KPN SMP 2 Kubung	..	..	234 332 979
23. KPN Pengadilan Agama	..	..	17 840 872
24. KPN Guru Bukit Sundi	..	..	2 391 059 036
25. KPN SMP 1 Bukit Sundi	..	..	864 402 654
26. KPN Guru SD Sungai Lasi	..	..	160 459 147
27. KPN Guru SD Kec X Koto Diatas	..	..	173 267 166
28. KPN SMP Paninjauan	..	..	43 988 198
29. KPN SMU 2 Kec X Koto Diatas	..	..	1 839 396 181
30. KPN Bina Karya	..	..	1 905 385 935
31. KPN SMU Singkarak	..	..	451 841 781
32. KPN Balitbu Sumani	..	..	570 203 500
33. KPN Dinas Kehutanan	..	..	8 078 065
Jumlah / <i>Total</i>			33 683 181 705

Bersambung / *To be Continued .....*

**Tabel**  
*Table*

**8.2.2**

**Lanjutan**  
*Continued Table*

Nama Koperasi / <i>Name of Cooperative</i>	S H U / <i>Rest Of The Net</i> <i>Profit</i>	Volume Usaha / <i>O m z e t</i>
(1)	(8)	(9)
01. KPN Guru SD Pantai Cermin	126 380 742	1 532 316 000
02. KPN Guru SD Lembah Gumanti	6 457 000	76 546 000
03. KPN SMU Alahan Panjang	2 354 000	19 042 000
04. KPN SMPN Koto Anau	34 357 070	809 683 750
05. KPN Guru Payung Sekaki	51 957 368	866 135 000
06. KPN Cemara KLK Lubuk Selasih	54 016 730	420 660 000
07. KPN Balitan Sukarami	29 077 337	1 889 793 675
08. KPN SMU Gn. Talang	69 376 000	728 195 500
09. KPN Guru SD Gn. Talang	193 006 560	6 739 200 000
10. KPN Kantor Bupati	276 906 247	11 799 039 088
11. KPN Kandep Agama	115 968 212	1 833 000 000
12. KPN Kadepdikbud	60 298 207	790 000 000
13. KPN Kandep Penerangan	48 023 498	566 350 403
14. KPN Kantor Statistik	39 924 000	206 808 000
15. KPN Pengayoman	35 284 030	679 600 000
16. KPN Kantor Pertanahan	4 658 000	84 540 000
17. KPN Kencana BKKBN	107 965 922	4 690 274 600
Sub Jumlah / <i>Sub Total</i>	1 256 010 923	33 731 184 016

*Bersambung / To be Continued .....*

**Tabel**  
*Table*

**8.2.2**

**Lanjutan**  
*Continued Table*

Nama Koperasi / <i>Name of Cooperative</i>	S H U / <i>Rest Of The Net</i> <i>Profit</i>	Volume Usaha / <i>O m z e t</i>
(1)	(8)	(9)
Sub Jumlah / <i>Sub Total</i>	1 256 010 923	33 731 184 016
18. KPN Handayani	91 537 859	7 446 449 000
19. KPN Dinas Kesehatan	145 978 183	534 150 000
20. KPN Dinas Pertanian Dan Pangan	16 980 913	949 405 924
21. KPN Dinas Perikanan	5 648 000	63 307 000
22. KPN SMP 2 Kubung	52 449 450	1 090 682 000
23. KPN Pengadilan Agama	653 424	65 150 000
24. KPN Guru Bukit Sundi	120 948 312	3 444 000 000
25. KPN SMP 1 Bukit Sundi	68 489 522	1 380 620 000
26. KPN Guru SD Sungai Lasi	87 303 850	708 667 533
27. KPN Guru SD Kec X Koto Diatas	170 918 621	2 987 590 000
28. KPN SMP Paninjauan	15 113 000	269 202 000
29. KPN SMU 2 Kec X Koto Diatas	49 856 396	302 654 900
30. KPN Bina Karya	316 211 862	4 801 450 000
31. KPN SMU Singkarak	125 966 310	1 359 007 150
32. KPN Balitbu Sumani	109 606 000	2 682 931 000
33. KPN Dinas Kehutanan	33 973 600	325 922 100
Jumlah / <i>Total</i>	2 667 646 225	62 142 372 623

Sumber : Dinas Koperindag dan UMKM Kabupaten Solok

Source : *Industrial and Trade ,Cooperative and UMKM Extention Service of Solok REgency*

**Tabel**  
*Table*

**8.3.1**

**Banyaknya Barang Jaminan dan Uang Pinjaman Untuk Kredit  
Di Kantor Pegadaian Solok Untuk Nasabah Kabupaten Solok**  
*Number of Collateral Goods and Loan for Credit at Pawn Shop  
of Solok for Customers of Solok Regency*  
2011

Bulan / Month		Kredit / Credit	
		Barang Jaminan Security (Buah / Pieces )	Uang Pinjaman Loan Money ( Rp. )
		(2)	(3)
(1)			
01. Januari / January		518	1 318 072 000
02. Februari / February		511	1 405 397 000
03. Maret / March		572	1 803 817 000
04. April / April		583	1 726 840 000
05. Mei / May		631	2 209 232 000
06. Juni / June		614	2 115 917 000
07. Juli / July		576	2 205 919 000
08. Agustus / Augustus		577	2 086 057 000
09. September / September		706	2 390 159 000
10. Oktober / October		734	3 197 532 000
11. November / November		636	2 501 110 000
12. Desember / December		667	2 796 150 000
Jumlah / Total			
	2011	7 325	25 756 202 000
	2010	6 765	19 136 436 000
	2009	6 231	18 076 830 500

Sumber : Kantor Pegadaian Solok  
*Source : Pawn of Solok*

**Tabel**  
*Table*

**8.3.2**

**Banyaknya Barang Jaminan dan Uang Pinjaman Untuk Dilunasi  
Di Kantor Pegadaian Solok Untuk Wilayah Kabupaten Solok**  
*Number of Collateral Goods and Loan to be paid at Pawn Shop  
of Solok for Customers of Solok Regency*  
2011

Bulan / Month		Pelunasan / Paying Off	
		Barang Jaminan Security (Buah / Pieces )	Uang Pinjaman Loan Money ( Rp. )
(1)		(2)	(3)
01. Januari / January		542	1 466 426 000
02. Februari / February		445	1 185 555 000
03. Maret / March		494	1 314 999 000
04. April / April		551	1 557 240 000
05. Mei / May		575	1 689 311 000
06. Juni / June		562	2 024 772 000
07. Juli / July		581	1 558 158 000
08. Agustus / Augustus		739	2 573 778 000
09. September / September		606	2 148 121 000
10. Oktober / October		635	2 310 924 000
11. November / November		583	2 105 553 000
12. Desember / December		680	2 786 066 000
Jumlah / Total	2011	6 993	22 720 903 000
	2010	6 930	19 137 139 000
	2009	7 766	13 722 441 000

Sumber : Kantor Pegadaian Solok  
*Source : Pawn of Solok*



**Tabel**  
Table

**8.3.3**

**Banyaknya Barang Jaminan Yang Dilelang Di Kantor Pegadaian**

**Solok Untuk Wilayah Kabupaten Solok**

*Number of Collateral Goods that have been auctioned off at Pawn Shop of Solok for Customers of Solok Regency 2011*

Bulan / Month		Lelang / Auction	
		Barang Jaminan Security (Buah / Pieces )	Uang Pinjaman Loan Money ( Rp. )
(1)		(2)	(3)
01. Januari / January		5	1 070 000
02. Februari / February		2	1 110 000
03. Maret / March		-	-
04. April / April		2	115 000
05. Mei / May		2	4 045 000
06. Juni / June		-	-
07. Juli / July		-	-
08. Agustus / Augustus		-	-
09. September / September		5	4 771 000
10. Oktober / October		-	-
11. November / November		-	-
12. Desember / December		1	940 000
Jumlah / Total			
	2011	17	12 051 000
	2010	124	123 905 000
	2009	210	30 759 000

Sumber : Kantor Pegadaian Solok

Source : Pawn of Solok

**Tabel**  
*Table*

**8.3.4**

**Pemberian Kredit Sektor Pada Perum Pegadaian Untuk Nasabah  
Wilayah Kabupaten Solok**  
*Extension of Sector Credit at Pawn Shop of Solok for Customer  
of Solok Regency*  
2011

Sektor / Sectors	Jumlah / Total	
	Nasabah / Customer (orang / person )	Nominal / ( Rp. )
(1)	(2)	(3)
1. Pertanian / Agriculture	37	130 410 000
2. Industri / Industry	1	4 500 000
3. Perdagangan / Trading	729	6 721 952 000
4. Karyawan / Employment	1 082	5 861 724 000
5. Lainnya / Others	3 898	13 037 616 000
Jumlah / Total	2011	5 747
`	2010	6 765
	2009	11 353
		25 756 202 000
		19 136 256 000
		9 508 445 045

Sumber : Kantor Pegadaian Solok  
*Source : Pawn of Solok*

**Tabel 8.4.1 Banyaknya Perusahaan yang Telah Diterbitkan Tanda Daftar Perusahaan**  
**Table Number of Establish Who Registered by Legal Status**  
**2011**

Bulan / Month	Badan Usaha						Jumlah Total
	PT	Kop.	CV	Fa	PO	Lainnya	
	PT	Coop.	CV	Fa	Trans.	Others	
(1)	(2)	(3)	(4)	(5)	(6)	(7)	(8)
Januari / January	1	-	3	-	24	-	28
Pebruari / February	-	-	8	-	19	-	27
Maret / March	3	-	7	-	27	-	37
April / April	-	-	4	-	24	1	29
Mei / May	-	1	5	-	14	-	20
Juni / June	1	-	10	-	26	-	37
Juli / July	-	1	4	-	12	-	17
Agustus / August	3	-	10	-	15	-	28
September / September	-	-	1	-	13	1	15
Oktober / October	2	-	9	-	16	-	27
Nopember / November	-	-	4	-	15	1	20
Desember / December	-	2	4	-	28	2	36
Jumlah / Total	10	4	69	0	233	5 #	321

Sumber : Dinas Koperindag dan UMKM Kabupaten Solok  
Source : Industrial and Trade , Cooperative and UKM Extention Service of Solok REgency

**Tabel 8.4.2** Banyaknya Perusahaan Pendaftaran Baru dan Yang Memperpanjang Status Perusahaan  
*Table Number of Newly Registered Enterprisers And Those extending Their Status 2011*

Bulan / Month	Pendaftaran Baru / New Registration	Perpanjangan / Extention	Jumlah Total
(1)	(2)	(3)	(4)
Januari / January	23	5	28
Pebruari / February	18	9	27
Maret / March	33	4	37
April / April	19	10	29
Mei / May	18	2	20
Juni / June	28	9	37
Juli / July	14	3	17
Agustus / August	27	1	28
September / September	13	2	15
Oktober / October	24	3	27
Nopember / November	13	7	20
Desember / December	32	4	36
Jumlah / Total	262	59	321

Sumber : Dinas Koperindag dan UMKM Kabupaten Solok  
Source : Industrial and Trade ,Cooperative and UKM Extention Service of Solok REgency

**Tabel***Table***8.5.1****Jumlah Pelayanan dan Perizinan KPPT ( Unit )***Number of License and Service of The Integrated Licensing Services Office, 2011*

Jenis Pelayanan <i>Kind of</i>	2009	2010	2011
(1)	(2)	(3)	(4)
01. Akta Catatan Sipil			
- Bayar	5 277	8 177	35 464
- Gratis	279	323	837
02. Izin Mendirikan Bangunan (IMB)	10	6	17
03. Izin Gangguan (HO)	345	346	406
04. Izin Lokasi/Izin Prinsip	1	21	16
05. Izin Peruntukan Penggunaan Bangunan	-	1	9
06. Izin Reklame	7	5	5
07. Izin Peneliti	157	238	683
08. Izin Usaha Kendaraan Bermotor	4	4	10
09. Izin Penyewaan Kekayaan Daerah	-	-	-
10. Izin Pendirian Apotik/Lap.Klinik	3	-	4
11. Izin Pendirian Toko Obat	-	4	3
12. Izin Praktek Dokter	13	36	10
13. Retribusi Kendaraan Dinas	1	-	2
<b>J u m l a h</b>	<b>6 097</b>	<b>9 125</b>	<b>37 454</b>

*Bersambung / To be Continued ....*

**Tabel****8.5.1****Lanjutan***Table**Continued Table*

Jenis Pelayanan <i>Kind of</i>	2009	2010	2011
(1)	(2)	(3)	(4)
14. Izin Praktek Bidan/As.Apoteker	86	178	23
15. Izin Praktek Perawat	-	161	10
16. Izin Tanda Daftar Perusahaan	323	331	392
17. Wajib Daftar Perusahaan	337	210	34
18. Surat Izin Usaha Jasa Konstruksi	251	187	73
19. Tanda Daftar Industri	24	25	57
20. Tanda Daftar Gudang	-	-	-
21. Rekomendasi Izin Keramaian	12	6	2
22. Surat Izin Usaha Perdagangan	278	292	315
23. Izin Retribusi Tmpat Usaha Penyelenggaraan Pos dan Telekomunikasi	6	2	-
24. Izin Pajak Restoran	14	1	-
25. Retribusi Usaha Pariwisata	-	-	-
26. Pemotongan Tunda	3	-	-
27. Retribusi Mess	2	-	-
<b>J u m l a h</b>	<b>1 336</b>	<b>1 393</b>	<b>906</b>

Sumber : Kantor Pelayanan Perizinan dan Penanaman Modal (KP3M) Kabupaten Solok

**Tabel**  
*Table*

**8.6.1**

**Harga Dasar Gabah Tahun 2001-2011**  
*Average Price Government Purchases of Paddy*

Tahun / Years	Harga Dasar (Rp/Kg)			Harga Rata-rata
	GKG	GKS	GKP	
(1)	(2)	(3)	(4)	(5)
2 0 0 1	1 500	1 285	1 519	1 435
2 0 0 2	1 500	1 285	1 519	1 435
2 0 0 3	1 700	1 500	1 725	1 642
2 0 0 4	1 700	1 500	1 725	1 642
2 0 0 5	1 700	-	1 725	1 713
2 0 0 6	2 250	-	1 730	1 990
2 0 0 7	2 575	-	1 730	2 153
2 0 0 8	2 800	-	2 000	2 400
2 0 0 9	3 040	-	2 200	2 620
2 0 1 0	3 345	-	2 440	2 893
2 0 1 1	3 345	-	2 685	3 015

Sumber : Perum Bulog - Sub Divre Solok

Source : Perum Bulog - Sub Divre Of Solok Regency

**Tabel****8.6.2****Harga Pembelian Gabah dan Beras Tahun 2001 - 2011***Table**Average Price of Paddy and Rice of Solok Regency in 2001-2011*

Tahun / Years	Harga Pembelian ( Rp/Kg )			
	Gabah		Beras	
	KUD	Non KUD	KUD	Non KUD
(1)	(2)	(3)	(4)	(5)
2001	-	-	-	2 470
2002	-	-	-	2 470
2003	-	-	-	2 790
2004	-	-	-	2 790
2005	-	-	-	2 790
2006	-	-	-	3 550
2007	-	-	-	4 000
2008	-	3 345	-	4 300
2009	-	3 345	-	4 600
2010	-	3 345	-	5 060
2011	-	3 345	-	5 060

Sumber : Perum Bulog - Sub Divre Solok

*Source : Perum Bulog - Sub Divre Of Solok Regency*



**Tabel****8.6.3****Persediaan Gabah dan beras di Bulog***Table**Stock of Paddy and Rice in National Food Logistic, 2011*

Bulan / Month		Persediaan Awal (kg)	Penerimaan (kg)	Penyaluran (kg)	Distribusi (kg)
(1)		(2)	(3)	(4)	(5)
1	Januari	151 741	600 000	662 680	89 061
2	Februari	89 061	1 194 125	1 147 260	135 926
3	Maret	135 926	655 875	427 675	364 126
4	April	364 126	750 000	243 100	871 026
5	Mei	871 026	-	461 260	409 766
6	Juni	409 766	500 000	463 620	446 146
7	Juli	446 146	-	244 870	201 276
8	Agustus	201 276	865 625	968 960	97 941
9	September	97 941	804 000	788 040	113 901
10	Oktober	113 901	1 196 000	494 345	815 556
11	November	815 556	500 000	910 390	405 166
12	Desember	405 166	335 714	548 665	192 215

Sumber : Perum Bulog - Sub Divre Solok

Source : Perum Bulog - Sub Divre Of Solok Regency

**Tabel**      **8.6.4**      **Penyaluran Beras Sub Divre Solok**  
**Table**      *Distribution Of Rice In Solok Regency*  
2011 ( K g )

<i>Bulan / Month</i>		<b>Penyaluran / Distribution</b>					<i>Jumlah / Total</i>
		<i>ABRI/ Military</i>	<i>Pegawai Negeri Civil Servant</i>	<i>OPK(Raskin) Market Operation</i>	<i>PPD-PSE PKPS/BBM</i>	<i>Lain-lain / Others</i>	
(1)		(2)	(3)	(4)	(5)	(6)	(7)
01. Januari		-	2	531	-	-	533
02. Februari		-	2	531	-	-	533
03. Maret		-	2	531	-	-	533
04. April		-	2	531	-	-	533
05. Mei		-	2	531	-	-	533
06. Juni		-	2	531	-	-	533
07. Juli		-	2	531	-	-	533
08. Agustus		-	2	531	-	-	533
09. September		-	2	531	-	-	533
10. Oktober		-	2	531	-	-	533
11. Nopember		-	2	531	-	-	533
12. Desember		-	2	531	-	-	533
<i>Jumlah /</i>							
<i>Total</i>		2011	-	24	6 372	-	6 396
		2010	-	24	6 297	-	6 369
		2009	-	24	6 990	-	7 051

Sumber : Perum Bulog - Sub Divre Solok

Source : Perum Bulog - Sub Divre Of Solok Regency

**Tabel**  
*Table*

**8.6.5**

**Pengadaan dan Penerimaan Droping Beras dari Padang Pada  
Sub Divre Solok / Rice Droping From Padang to Sub Dolog Of  
Solok Regency, 2011**

Bulan / Month	Pengadaan Dalam Negeri ( Kg )	Penerimaan Droping ( Ton)
(1)	(2)	(3)
01. Januari / January	-	600
02. Februari / February	-	1 194
03. Maret / March	-	656
04. April / April	-	750
05. Mei / May	-	-
06. Juni / June	-	500
07. Juli / July	-	-
08. Agustus / Augustus	-	866
09. September / September	-	804
10. Oktober / October	-	1 196
11. November / November	-	500
12. Desember / December	-	336
Jumlah / Total	2011 2010 2009	- - -
		7 402 5 415 5 400

Sumber : Perum Bulog - Sub Divre Solok

Source : Perum Bulog - Sub Divre Of Solok Regency

**Tabel**

Table

**8.6.6****Kapasitas Gudang Beras Pada Gudang Sub Dolog Wilayah II Solok**Capacity Of Rice Warehouse Ownned By Solok Regency Sub Dolog  
2011

Nama Gudang/ Warehouse's Name	Kapasitas/ Capacity (Ton)
(1)	(2)

01. G B B Koto Baru Solok

1 000

02. G S P Bandar Pandung Solok

-

Jumlah /	2011	1 000
Total	2010	1 000
	2009	1 000

Sumber : Perum Bulog - Sub Divre Solok

Source : Perum Bulog - Sub Divre Of Solok Regency

**Tabel**  
*Table*

**8.6.7**

**Realisasi Operasi Pasar (OPK) Raskin Untuk Keluarga Prasejahtera Dan  
Keluarga Sejahtera I Serta Rawan Pangan Lainnya**  
The Actual Marked Operation Directed To Poor Families

Bulan / Month	Jumlah KK / Number Of Household	Jumlah / Volume ( Kg )
(1)	(2)	(3)
01. Januari / January	23 753	356 295
02. Februari / February	23 753	356 295
03. Maret / March	23 753	356 295
04. April / April	23 753	356 295
05. Mei / May	23 753	356 295
06. Juni / June	23 753	356 295
07. Juli / July	23 753	356 295
08. Agustus / Augustus	23 753	356 295
09. September / September	23 753	356 295
10. Oktober / October	23 753	356 295
11. November / November	23 753	356 295
12. Desember / December	23 753	356 295
Jumlah / Total	2011 23 753 2010 23 753 2009 23 753	4 275 540 4 275 540 6 979 680

Sumber : Perum Bulog - Sub Divre Solok

Source : Perum Bulog - Sub Divre Of Solok Regency





## **PEMILU ANGGOTA LEGISLATIF DAN KEPALA DAERAH**

## **IX. PEMILU ANGGOTA LEGISTATIF DAN KEPALA DAERAH**

### **9. 1     Pemilu Langsung Anggota Legislatif Kabupaten Solok**

Pada Pemilu langsung legislatif Tanggal 09 April 2009 telah menghasilkan Anggota DPRD Kabupaten Solok dengan komposisi terdiri dari : Partai Golkar, PAN dan Partai Demokrat masing-masing berbagi kursi sebanyak 6 orang, sedangkan sisa kursi yang ada dibagi ke 8 partai yang lain masing-masing sebanyak 1 s/d 5 orang.

Bila dirinci menurut Daerah Pemilihan maka Solok I meloloskan wakilnya di DPRD Kabupaten Solok sebanyak 7 orang, Solok II sebanyak 11 orang, Solok III sebanyak 8 orang, dan Solok IV sebanyak 9 orang.

### **9. 2     Pemilu Langsung Gubernur dan Wakil Gubernur di Sumatera Barat**

Hasil Pemilu langsung Calon Gubernur dan Wakil Gubernur Sumatera Barat tanggal 30 Juli 2010 telah menempatkan pasangan Prof.Dr.Irwan Prayitno, Psi,M.Sc dan Drs.H.Muslim Kasim, AK,MM sebagai peraih suara terbanyak di Kabupaten Solok yaitu 51.972 suara (34.61 persen). Posisi kedua ditempati oleh pasangan Prof.Dr.H.Marlis Rahman,M.Sc dan Drs.H.Aristo Munandar dengan perolehan 40.898 suara (27.23 persen). Sedangkan tiga pasangan Calon lainnya masing-masing hanya mendapatkan suara dibawah 40.000 suara.

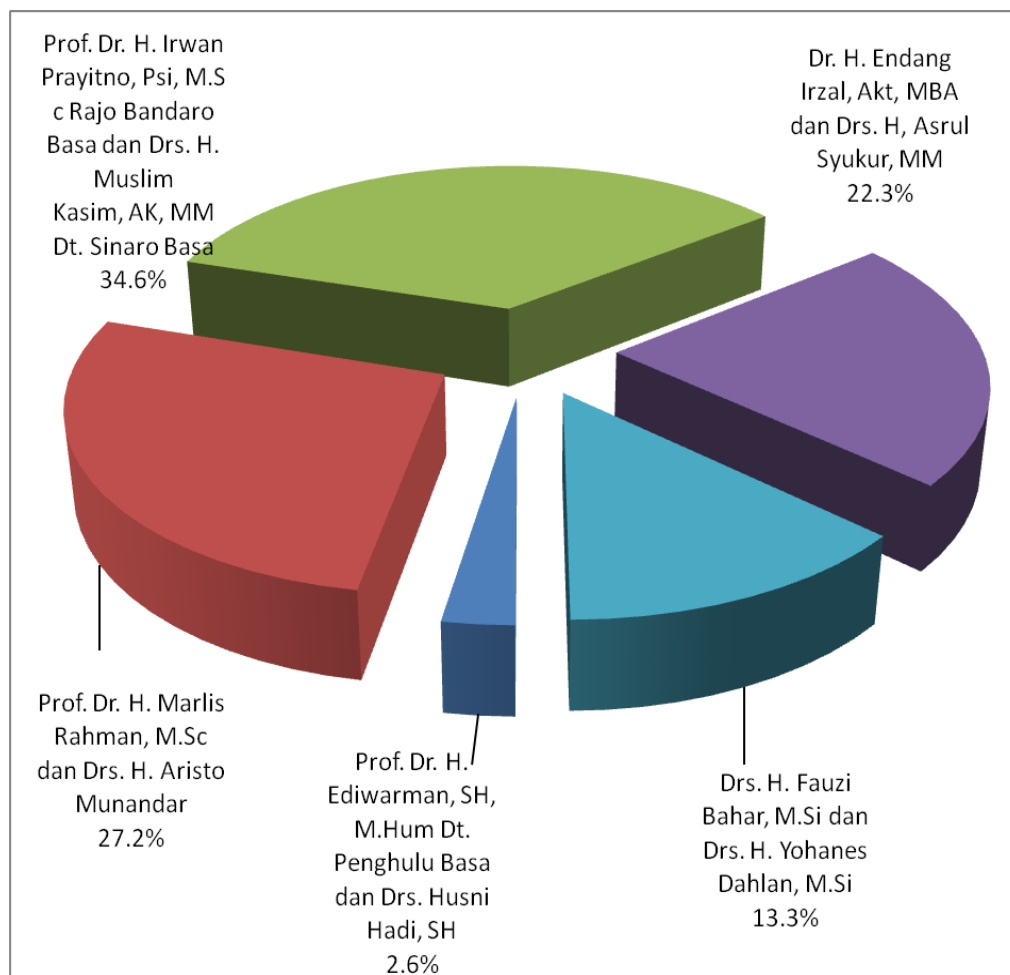


### **9. 3    Pemilu Langsung Bupati dan Wakil Bupati Solok.**

Pasangan Calon Bupati dan Wakil Bupati Drs.H.Syamsu Rahim dan Drs.Desra Ediwan,MM berhasil meraih suara terbanyak dalam Pemilu Bupati dan Wakil Bupati Solok dengan perolehan 77 359 suara (50,43 persen). Diurutan berikutnya berturut-turut adalah pasangan H.Gusmal, SE,MM dan Drs.H.Edi Erizon dengan 64 801 suara (42.24 persen), pasangan Drs.H.Benny Faizal Chan,MM dan Drs.Nazar Bakri dengan 11 246 suara (7.33 persen).

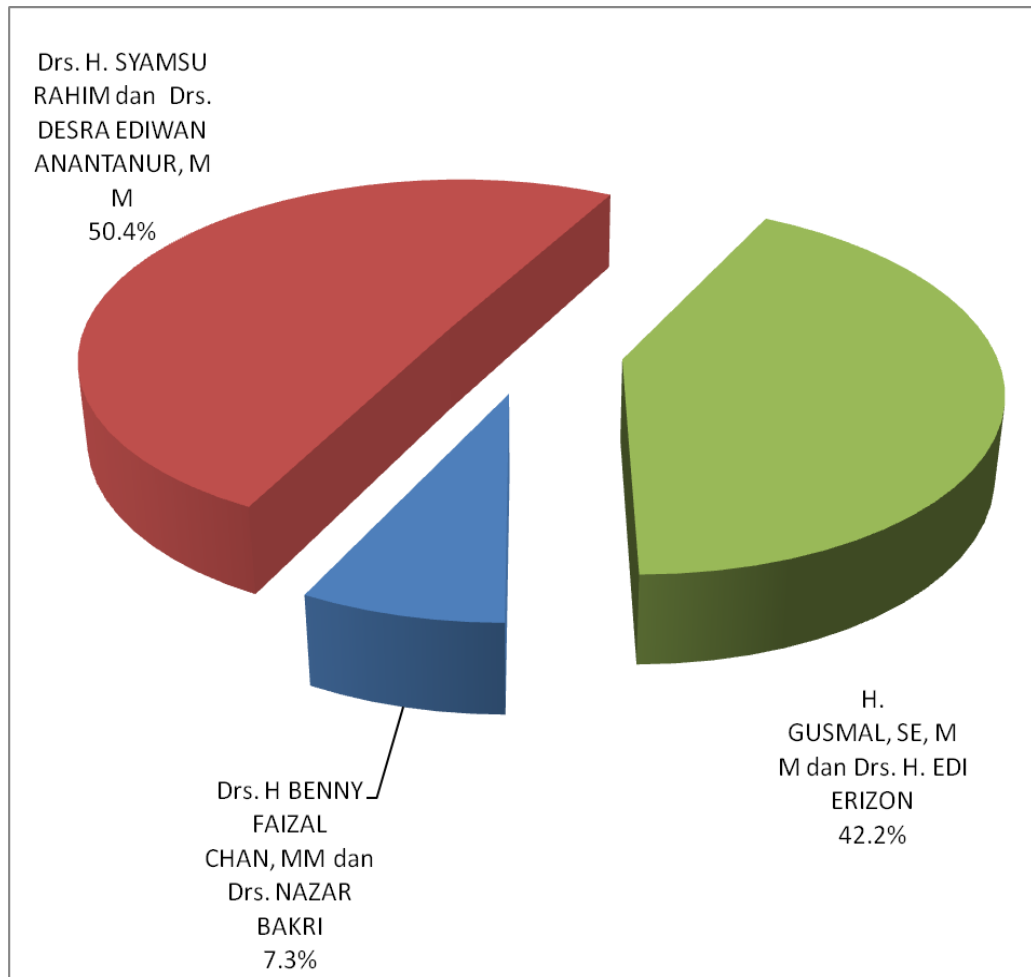
**Gambar 9. 1/Piture 9.1**

Persentase Perolehan Suara Pemilu Langsung Gubernur dan Wakil Gubernur Propinsi Sumatera Barat di Kabupaten Solok Tanggal 30 Juni 2010/*Composition of Election Vote for Government / Vice Government of West Sumatera Province of Solok Regency at June 30th, 2010*



**Gambar 9.2/Piture 9.2**

Komposisi Perolehan Suara Pemilu Langsung Bupati  
Dan Wakil Bupati Kabupaten Solok Tanggal 30 Juni 2010  
*Composition of Election Vote for Request / Vice Request  
of West Sumatera Province of Solok Regency at Juni 30th, 2010*



**Tabel**  
**Table**

**9.1.1**

Banyaknya TPS, PPS dan PPK dalam Pelaksanaan Pemilu Gubernur dan Wakil Gubernur Propinsi Sumatera Barat di Kabupaten Solok Menurut Kecamatan Tanggal 30 Juni 2010

Kecamatan / <i>Subdistrict</i>	TPS	Jumlah PPS	PPK
(1)	(2)	(3)	(4)
01. Pantai Cermin	47	2	1
02. Lembah Gumanti	111	4	1
03. Hiliran Gumanti	39	3	1
04. Payung Sekaki	25	3	1
05. Tigo Lurah	32	5	1
06. Lembang Jaya	74	6	1
07. Danau Kembar	47	2	1
08. Gunung Talang	138	8	1
09. Bukit Sundi	49	5	1
10. IX Koto Sungai Lasi	33	9	1
11. K u b u n g	129	8	1
12. X Koto Singkarak	74	8	1
13. Junjung Sirih	34	2	1
14. X Koto Diatas	62	9	1
Jumlah / <i>Total</i>	894	74	14

Sumber : Komisi Pemilihan Umum (KPU) Kabupaten Solok  
Source : *Commission of Election of Solok Regency*

**Tabel**  
*Table*

**9.1.2**

Daftar Nama-Nama Pasangan Calon Gubernur dan Wakil Gubernur  
Propinsi Sumatera Barat Berdasarkan Nomor Urut Calon  
pada Pilkada di Kabupaten Solok Tanggal 30 Juni 2010

Nama Pasangan Calon Gubernur dan Wakil Gubernur Propinsi Sumatera Barat		Nomor Urut Pemilihan
(1)		(2)
01.	Prof. Dr. H. Ediwarman, SH, M.Hum Dt. Penghulu Basa dan Drs. Husni Hadi, SH	1
02.	Prof. Dr. H. Marlis Rahman, M.Sc dan Drs. H. Aristo Munandar	2
03.	Prof. Dr. H. Irwan Prayitno, Psi, M.Sc Rajo Bandaro Basa dan Drs. H. Muslim Kasim, AK, MM Dt. Sinaro Basa	3
04.	Dr. H. Endang Irzal, Akt, MBA dan Drs. H, Asrul Syukur, MM	4
05.	Drs. H. Fauzi Bahar, M.Si dan Drs. H. Yohanes Dahlan, M.Si	5
Sumber : Komisi Pemilihan Umum (KPU) Kabupaten Solok		
Source : <i>Commission of Election of Solok Regency</i>		

**Tabel**  
*Table*

**9.1.3**

Banyaknya Perolehan Suara Sah Hasil Pemilu  
Gubernur dan Wakil Gubernur Propinsi Sumatera Barat  
Tanggal 30 Juni 2010 di Kabupaten Solok

Kecamatan / Subdistrict	Perolehan Suara Calon Gubernur / Wakil Gubernur					Jumlah / Total
	Nomor Urut Pemilihan					
	1	2	3	4	5	
(1)	(2)	(3)	(4)	(5)	(6)	(7)
01. Pantai Cermin	158	1 907	3 133	2 077	951	8 226
02. Lembah Gumanti	352	4 431	3 817	8 078	1 255	17 933
03. Hiliran Gumanti	102	1 906	1 819	3 215	398	7 440
04. Payung Sekaki	96	1 126	1 522	498	711	3 953
05. Tigo Lurah	168	1 142	1 343	925	727	4 305
06. Lembang Jaya	150	2 691	4 121	2 543	850	10 355
07. Danau Kembar	181	2 366	2 487	1 290	882	7 206
08. Gunung Talang	491	5 881	8 222	3 421	3 034	21 049
09. Bukit Sundi	254	3 194	3 763	1 811	1 594	10 616
10. IX Koto Sungai Lasi	155	1 807	1 619	600	712	4 893
11. K u b u n g	730	7 004	9 184	4 841	3 467	25 226
12. X Koto Singkarak	318	4 010	5 070	2 191	3 294	14 883
13. Junjung Sirih	563	715	2 811	458	633	5 180
14. X Koto Diatas	224	2 718	3 061	1 480	1 423	8 906
Jumlah / Total	3 942	40 898	51 972	33 428	19 931	150 171

Sumber : Komisi Pemilihan Umum (KPU) Kabupaten Solok  
Source : *Commission of Election of Solok Regency*

**Tabel**  
*Table*

**9.1.4**

Persentase Perolehan Suara Sah Hasil Pemilu Gubernur  
dan Wakil Gubernur Propinsi Sumatera Barat  
Tanggal 30 Juni 2010 Di Kabupaten Solok

Nama Pasangan Calon Gubernur dan Wakil Gubernur Propinsi Sumatera Barat	Jumlah Perolehan Suara	Persentase
(1)	(2)	(3)
01. Prof. Dr. H. Ediwarman, SH, M.Hum Dt. Penghulu Basa dan Drs. Husni Hadi, SH	3 942	2.63
02. Prof. Dr. H. Marlis Rahman, M.Sc dan Drs. H. Aristo Munandar	40 898	27.23
03. Prof. Dr. H. Irwan Prayitno, Psi, M.Sc Rajo Bandaro Bas dan Drs. H. Muslim Kasim, AK, MM Dt. Sinaro Basa	51 972	34.61
04. Dr. H. Endang Irzal, Akt, MBA dan Drs. H, Asrul Syukur, MM	33 428	22.26
05. Drs. H. Fauzi Bahar, M.Si dan Drs. H. Yohanes Dahlan, M.Si	19 931	13.27
Jumlah/ <i>Total</i>	150 171	100.00

Sumber : Komisi Pemilihan Umum (KPU) Kabupaten Solok  
Source : *Commission of Election of Solok Regency*

**Tabel**  
*Table*

**9.1.5**

Banyaknya TPS, PPS dan PPK dalam Pelaksanaan Pemilu  
Bupati dan Wakil Bupati Solok Menurut Kecamatan  
Tahun 2009

Kecamatan / <i>Subdistrict</i>	TPS	Jumlah PPS	PPK
(1)	(2)	(3)	(4)
01. Pantai Cermin	47	2	1
02. Lembah Gumanti	111	4	1
03. Hiliran Gumanti	39	3	1
04. Payung Sekaki	25	3	1
05. Tigo Lurah	32	5	1
06. Lembang Jaya	74	6	1
07. Danau Kembar	47	2	1
08. Gunung Talang	138	8	1
09. Bukit Sundi	49	5	1
10. IX Koto Sungai Lasi	33	9	1
11. K u b u n g	129	8	1
12. X Koto Singkarak	74	8	1
13. Junjung Sirih	34	2	1
14. X Koto Diatas	62	9	1
Jumlah / Total	894	74	14

Sumber : Komisi Pemilihan Umum (KPU) Kabupaten Solok  
Source : *Commission of Election of Solok Regency*



**Tabel**  
*Table*

**9.1.6**

Daftar Nama-Nama Pasangan Calon Bupati dan Wakil Bupati Solok  
Berdasarkan Nomor Urut Calon pada Pilkada di Kabupaten Solok  
Tahun 2009

Nama Pasangan Calon Bupati dan Wakil Bupati Solok		Nomor Urut Pemilihan
(1)		(2)
01.	Drs. H BENNY FAIZAL CHAN, MM dan Drs. NAZAR BAKRI	1
02.	Drs. H. SYAMSU RAHIM dan Drs. DESRA EDIWAN ANANTANUR, MM	2
03.	H. GUSMAL, SE, MM dan Drs. H. EDI ERIZON	3
<p>Sumber : Komisi Pemilihan Umum (KPU) Kabupaten Solok Source : <i>Commission of Election of Solok Regency</i></p>		

**Tabel**  
*Table*

**9.1.7**

Banyaknya Perolehan Suara Sah Hasil Pemilu Bupati  
dan Wakil Bupati Solok di Kabupaten Solok  
Tahun 2009

Kecamatan / Subdistrict	Perolehan Suara Calon Bupati / Wakil Bupati			Jumlah / Total
	Nomor Urut Pemilihan			
	1	2	3	
(1)	(2)	(3)	(4)	(5)
01. Pantai Cermin	214	4 802	3 511	8 527
02. Lembah Gumanti	558	13 089	4 957	18 604
03. Hiliran Gumanti	117	4 239	3 331	7 687
04. Payung Sekaki	174	1 863	2 003	4 040
05. Tigo Lurah	166	2 267	1 982	4 415
06. Lembang Jaya	223	4 703	5 657	10 583
07. Danau Kembar	312	3 626	3 418	7 356
08. Gunung Talang	1158	8 967	11 257	21 382
09. Bukit Sundi	527	4 616	5 685	10 828
10. IX Koto Sungai Lasi	227	2 271	2 472	4 970
11. K u b u n g	3202	12 973	9 311	25 486
12. X Koto Singkarak	700	7 636	6 820	15 156
13. Junjung Sirih	3339	839	1 119	5 297
14. X Koto Diatas	329	5 468	3 278	9 075
Jumlah / Total	11 246	77 359	64 801	153 406

Sumber : Komisi Pemilihan Umum (KPU) Kabupaten Solok  
Source : Commission of Election of Solok Regency

### 9.1.8

Bupati dan Wakil Bupati Solok Tahun 2009

Sumber : Komisi Pemilihan Umum (KPU) Kabupaten Solok  
Source : *Commission of Election of Solok Regency*

**Tabel**  
*Table*

**9.1.9**

Pembagian Daerah Pemilihan dalam Pemilu Legislatif  
di Kabupaten Solok Tanggal 09 April 2009

Daerah Pemilihan		Meliputi Kecamatan
(1)		(2)
01.	Solok I	1. X Koto Diatas 2. X Koto Singkarak 3. Junjung Sirih
02.	Solok II	1. Gunung Talang 2. Kubung 3. IX Koto Sungai Lasi
03.	Solok III	1. Payung Sekaki 2. Tigo Lurah 3. Bukit Sundi 4. Lembang Jaya 5. Danau Kembar
04.	Solok IV	1. Pantai Cermin 2. Hiliran Gumanti 3. Lembah Gumanti

Sumber : Komisi Pemilihan Umum (KPU) Kabupaten Solok  
Source : *Commission of Election of Solok Regency*

**Tabel**  
*Table*

**9.1.10**

Daftar Calon Terpilih Anggota Dewan Perwakilan Rakyat Daerah  
Kabupaten Solok Hasil Pemilihan Umum Tanggal 09 April 2009  
Daerah Pemilihan Solok I

Partai Politik	Nama Calon Terpilih	Nomor Urut Calon
(1)	(2)	(3)
01. Partai Bulan Bintang	H. Nursyamsu, S.Pd, MM	1
02. Partai Persatuan Pembangunan	Afrizal Chan	1
03. Partai Amanat Nasional	Ir. Edi Sumanto Rangkayo Mulia	1
04. Partai Keadilan Sejahtera	Drs. Nazar Bakri	1
05. Partai Demokrat	Marson St. Kayo	1
06 Partai Golkar	Syafri Dt. Siri Marajo	1
07 Partai Persatuan Indonesia	Hendri Dunant, S.Sos	1

Sumber : Komisi Pemilihan Umum (KPU) Kabupaten Solok  
Source : *Commission of Election of Solok Regency*

**Tabel**  
**Table**

**9.1.11**

Daftar Calon Terpilih Anggota Dewan Perwakilan Rakyat  
Daerah Kabupaten Solok Hasil Pemilihan Umum Tanggal  
09 April 2009 Daerah Pemilihan Solok II

Partai Politik	Nama Calon Terpilih	Nomor Urut Calon
(1)	(2)	(3)
01. Partai Bulan Bintang	M. Hidayat, B.Sc, Ac	1
02. Partai Persatuan Pembangunan	Patris Chan	1
	Dendi, S.Ag	2
03. Partai Demokrat	Agus Syahdeman, SE	1
	Novliriko Alfi, SE	2
04. Partai Amanat Nasional	Ahmad Rius, SH	1
	Ir. Hendri Martius	2
05. Partai Peduli Rakyat Indonesia	Yon Erpancas, G	1
06. Partai Keadilan Sejahtera	Nosa Eka Nanda	1
07. Partai Golkar	Mukhlis Dt Gampo Malangik	1
	Afrizal Harun Dt. Bandaro Alam	2

Sumber : Komisi Pemilihan Umum (KPU) Kabupaten Solok  
Source : *Commission of Election of Solok Regency*

**Tabel**  
**Table**

**9.1.12**

Daftar Calon Terpilih Anggota Dewan Perwakilan Rakyat Daerah  
Kabupaten Solok Hasil Pemilihan Umum Tanggal 09 April 2009  
Daerah Pemilihan Solok III

Partai Politik	Nama Calon Terpilih	Nomor Urut Calon
(1)	(2)	(3)
01. Partai Hanura	Firmansyah, S.Pd	1
02. Partai Persatuan Pembangunan	Zulhatrijon, MA	1
03. Partai Amanat Nasional	Gusrial Abbas, S. Ag Marlis, S.Ag	1 2
04. Partai Demokrat	Asrul, S.Ag	1
05 Partai Keadilan Sejahtera	Ir. Dasufal Temra	1
06 Partai Golkar	Suhendri	1
07 Partai Demokrasi Kebangsaan	Masrizal, ST	1

Sumber : Komisi Pemilihan Umum (KPU) Kabupaten Solok  
Source : *Commission of Election of Solok Regency*

**Tabel**  
*Table*

**9.1.13**

Daftar Calon Terpilih Anggota Dewan Perwakilan Rakyat Daerah  
Kabupaten Solok Hasil Pemilihan Umum Tanggal 09 April 2009  
Daerah Pemilihan Solok IV

Partai Politik	Nama Calon Terpilih	Nomor Urut Calon
(1)	(2)	(3)
01. Partai Bulan Bintang	Azwirman, S. Ag	1
02. Partai Persatuan Pembangunan	Yulfadri Nurdin KH. SPN	1
03. Partai Amanat Nasional	Drs. Yurnalis Husin	1
04. Partai Keadilan Sejahtera	H. Alizar, Ama	1
05 Partai Golkar	Drs. Rusli Intan Sati Kasmudi. Z	1 2
06 Partai Demokrat	Drs. Marsal Syukur Hardi Hasmi	1 2
07 Partai Gerindra	Arlon St. Sati	1

Sumber : Komisi Pemilihan Umum (KPU) Kabupaten Solok  
Source : *Commission of Election of Solok Regency*







**PRODUK DOMESTIK  
REGIONAL BRUTO  
GROSS REGIONAL DOMESTIC PRODUCT**

## **X . PRODUT DOMESTIK REGIONAL BRUTO / *GROSS REGIONAL DOMESTIC PROFDUCT***

### **10.1 Produk Domestik Regional Bruto ( PDRB )**

PDRB adalah salah satu data yang dapat digunakan sebagai indikator untuk melihat tingkat pertumbuhan ekonomi, tingkat pendapatan regional / PDRB per kapita, perubahan/pergeseran struktur perekonomian, tingkat inflasi dan kemakmuran penduduk suatu daerah.

PDRB Kabupaten Solok atas dasar harga berlaku tahun 2011 (angka sementara) sebesar 6.088,212 milyar rupiah dan tahun 2010 sebesar 5.309,949 milyar rupiah. Sedangkan berdasarkan atas dasar harga konstan 2000 tahun 2011 (angka sementara) 2.303,828 milyar rupiah dan tahun 2010 sebesar 2.170,836 milyar rupiah.

Dari seluruh sektor yang memberikan sumbangan dalam pembentukan PDRB Kabupaten Solok atas dasar harga berlaku, sektor pertanian merupakan andil terbesar yaitu 2.759,039 milyar rupiah (2011) dan tahun 2010 adalah 2.389,774 milyar rupiah.

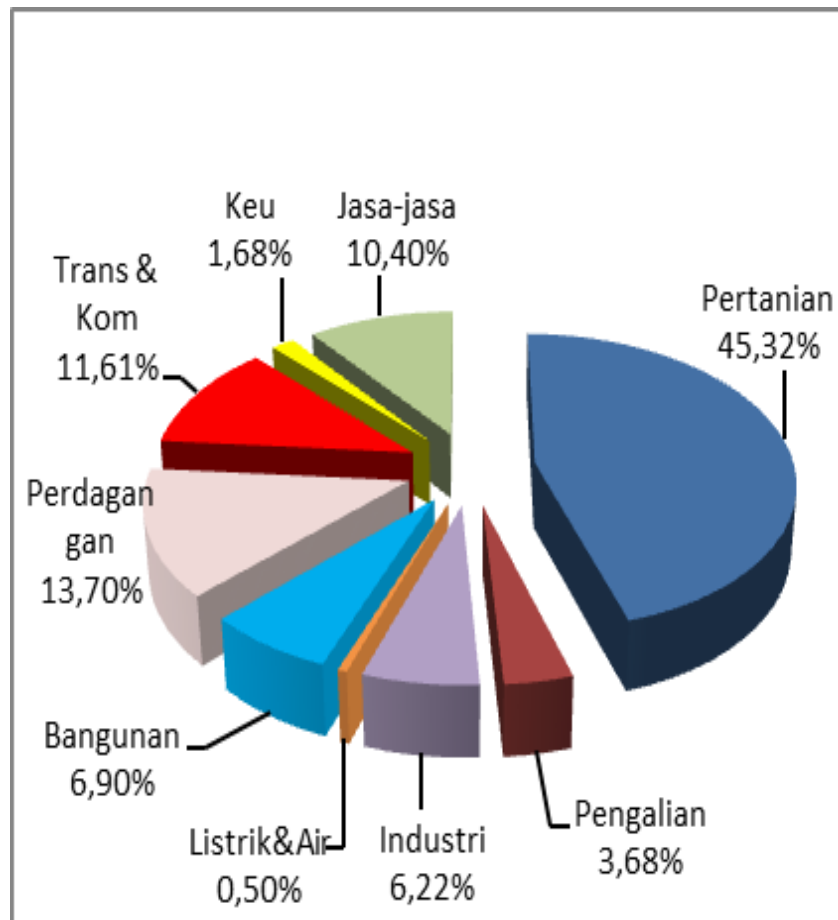
## **10.2 Indeks Berantai dan PDRB per Kapita**

Indeks Berantai atas dasar harga konstan 2000 digunakan untuk melihat pertumbuhan ekonomi suatu daerah. Pertumbuhan ekonomi adalah suatu gambaran mengenai dampak pelaksanaan kebijaksanaan pembangunan yang digariskan khususnya bidang ekonomi. Indikator ini mempunyai arti penting untuk mengetahui keberhasilan pembangunan yang telah dicapai di suatu daerah dan menentukan arah pembangunan di suatu daerah pada masa mendatang.

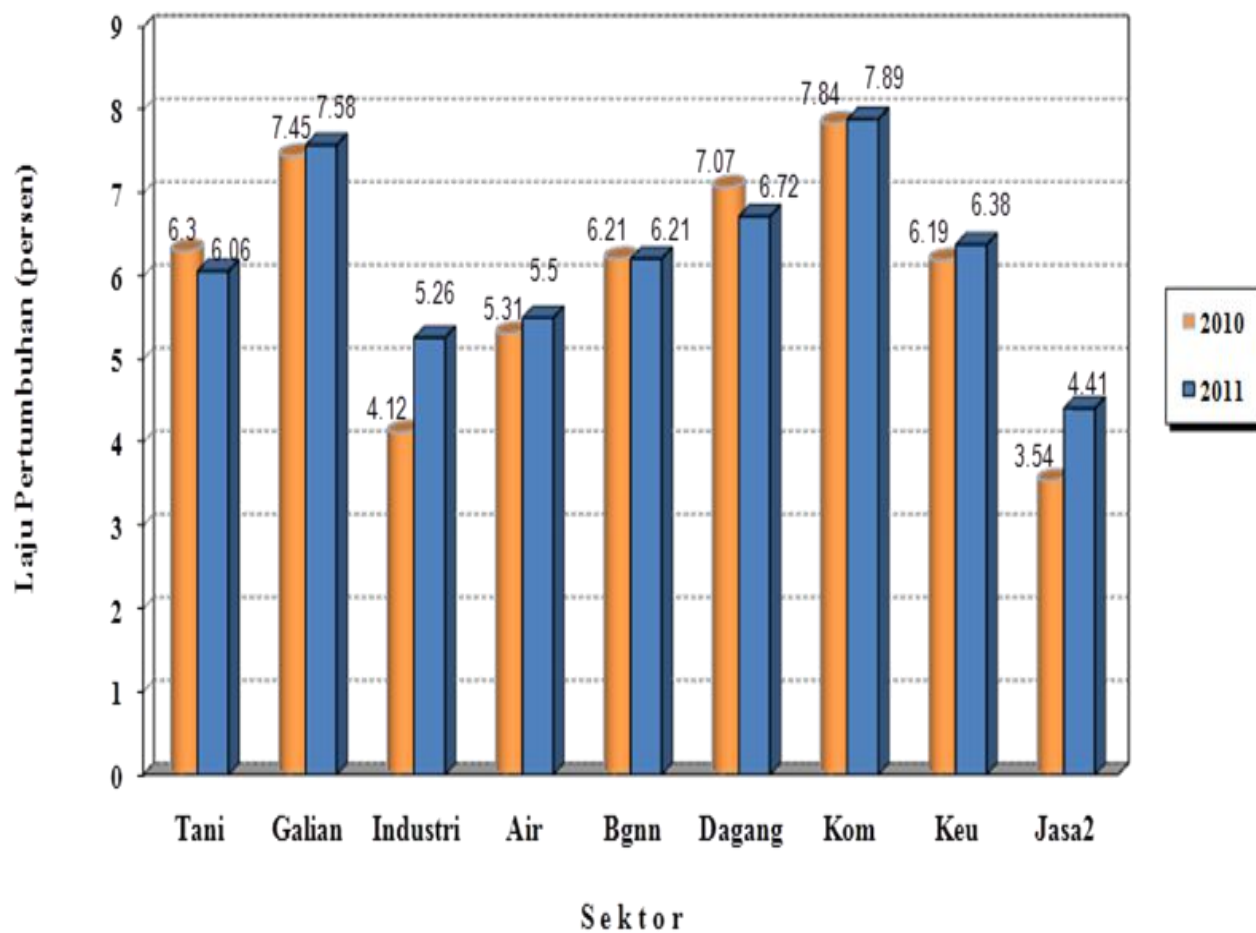
PDRB per kapita berdasarkan atas dasar harga berlaku menunjukkan nilai PDRB per satu orang penduduk. PDRB per kapita Kabupaten Solok tahun 2011 adalah 17.261.487,03 rupiah (angka sementara) dan tahun 2010 sebesar 15.198.077,99 rupiah .

**Gambar 10.1/Picture 10.1**

*Distribusi Persentase PDRB Kabupaten Solok Atas Dasar Harga Berlaku*  
*Percentage Distribution of Solok Regency GRDP at Current Market*  
*Price of Solok Regency*  
*2011*



**Gambar 10.2/ Picture 10.2**  
 Laju Pertumbuhan PDRB Harga Konstan 2000, Kabupaten Solok  
*GRDP Growth Rate in Solok Regency*  
 2010 – 2011



**Tabel 10.1.1 PDRB Kabupaten Solok Atas Dasar Harga Berlaku Menurut Lapangan Usaha (Jutaan Rupiah)**  
*GRDP of Solok at Current Price by Industrial Origin (Million Rupiahs)*  
 2009 - 2011

<b>Lapangan Usaha / Industrial Origin</b>	<b>2009*)</b>	<b>2010*)</b>	<b>2011**)</b>
(1)	(3)	(4)	(4)
1. Pertanian / <i>Agriculture</i>	2 075 136.84	2 389 774.41	2 759 039.29
2. Pertambangan dan Penggalian/ <i>Mining &amp; Quarring</i>	178 899.78	201 570.08	223 831.64
3. Industri Pengolahan/ <i>Manufacturing Industries</i>	303 509.60	337 029.14	378 525.58
4. Listrik, Gas & Air Bersih/ <i>Electricity, Gas and Water Supply</i>	25 766.93	28 101.97	30 510.73
5. Bangunan / <i>Construction</i>	319 295.06	365 710.54	419 960.96
6. Perdagangan, Hotel & Restoran / <i>Trade, Hotel and Restaurant</i>	620 571.58	721 708.93	833 787.40
7. Pengangkutan dan Komunikasi/ <i>Transport and Communications</i>	528 151.83	611 168.86	706 959.02
8. Keu, Persewaan dan Jasa Perusahaan/ <i>Finance, Rent of Building and Bussines Services</i>	80 471.08	90 535.77	102 258.33
9. Jasa-Jasa / <i>Services</i>	506 121.90	564 350.20	633 339.83
<b>P D R B / G R D P</b>	<b>4 637 924.61</b>	<b>5 309 949.90</b>	<b>6 088 212.78</b>

Sumber/Source : PDRB Kabupaten Solok/GRDP of Solok

Catatan/Note : \*) Angka diperbaiki/*Revised figures*

\*\*) Angka Sementara/*Preliminary figures*

**Tabel 10.1.2 PDRB Kabupaten Solok Atas Dasar Harga Konstan 2000 Menurut Lapangan Usaha (Jutaan Rupiah)**  
*GRDP of Solok at 2000 Constant Price by Industrial Origin*  
(Million Rupiahs) 2009-2011

<b>Lapangan Usaha / Industrial Origin</b>		<b>2009*)</b>	<b>2010*)</b>	<b>2011**)</b>
(1)		(2)	(3)	(4)
1.	Pertanian / <i>Agriculture</i>	861 002.25	915 271.88	970 704.23
2.	Pertambangan dan Penggalian/ <i>Mining &amp; Quarring</i>	75 045.20	80 636.06	86 748.28
3.	Industri Pengolahan/ <i>Manufacturing Industries</i>	152 383.08	158 661.26	167 006.84
4.	Listrik, Gas & Air Bersih/ <i>Electricity, Gas and Water Supply</i>	8 108.43	8 538.71	9 008.08
5.	Bangunan / <i>Construction</i>	113 356.10	120 395.51	127 872.07
6.	Perdagangan, Hotel & Restoran / <i>Trade, Hotel and Restaurant</i>	296 276.58	317 230.41	338 557.30
7.	Pengangkutan dan Komunikasi/ <i>Transport and Communications</i>	207 905.31	224 207.55	241 893.78
8.	Keu, Persewaan dan Jasa Perusahaan/ <i>Finance, Rent of Building and Bussines Services</i>	42 284.67	44 900.37	47 764.18
9.	Jasa-Jasa / <i>Services</i>	290 694.95	300 994.57	314 273.81
<b>P D R B / G R D P</b>		<b>2 047 056.56</b>	<b>2 170 836.33</b>	<b>2 303 828.56</b>

Sumber/Source : PDRB Kabupaten Solok/GRDP of Solok

Catatan/Note : \*) Angka diperbaiki/*Revised figures*

\*\*) Angka Sementara/*Preliminary figures*



**Tabel 10.1.3 Distribusi Persentase PDRB Kabupaten Solok Atas Dasar Harga Berlaku**  
**Table Percentage Distribution GRDP of Solok at Current Price by Industrial Origin**  
 2009 - 2011

Lapangan Usaha / Industrial Origin		2009*)	2010*)	2011**)
(1)		(2)	(3)	(4)
1.	Pertanian / <i>Agriculture</i>	44.74	45.01	45.32
2.	Pertambangan dan Penggalian/ <i>Mining &amp; Quarring</i>	3.86	3.80	3.68
3.	Industri Pengolahan/ <i>Manufacturing Industries</i>	6.54	6.35	6.22
4.	Listrik, Gas & Air Bersih/ <i>Electricity, Gas and Water Supply</i>	0.56	0.53	0.50
5.	Bangunan / <i>Construction</i>	6.88	6.89	6.90
6.	Perdagangan, Hotel & Restoran / <i>Trade, Hotel and Restaurant</i>	13.38	13.59	13.70
7.	Pengangkutan dan Komunikasi/ <i>Transport and Communications</i>	11.39	11.51	11.61
8.	Keu, Persewaan dan Jasa Perusahaan/ <i>Finance, Rent of Building and Bussines Services</i>	1.74	1.71	1.68
9.	Jasa-Jasa / <i>Services</i>	10.91	10.63	10.40
P D R B / G R D P		100.00	100.00	100.00

Sumber/Source : PDRB Kabupaten Solok/GRDP of Solok

Catatan/Note : \*) Angka diperbaiki/*Revised figures*

\*\*) Angka Sementara/*Preliminary figures*

**Tabel 10.1.4 Distribusi Persentase PDRB Kabupaten Solok Atas Dasar Harga Konstan 2000**  
**Table Percentage Distribution GRDP of Solok at 2000 Constant Price**  
*by Industrial Origin*  
 2009 - 2011

<b>Lapangan Usaha / Industrial Origin</b>		<b>2009*)</b>	<b>2010*)</b>	<b>2011**)</b>
(1)		(2)	(3)	(4)
1.	Pertanian / <i>Agriculture</i>	42.06	42.16	42.13
2.	Pertambangan dan Penggalian/ <i>Mining &amp; Quarring</i>	3.67	3.71	3.77
3.	Industri Pengolahan/ <i>Manufacturing</i> Industries	7.44	7.31	7.25
4.	Listrik, Gas & Air Bersih/ <i>Electricity, Gas and Water Supply</i>	0.40	0.39	0.39
5.	Bangunan / <i>Construction</i>	5.54	5.55	5.55
6.	Perdagangan, Hotel & Restoran / <i>Trade, Hotel and Restaurant</i>	14.47	14.61	14.70
7.	Pengangkutan dan Komunikasi/ <i>Transport and Communications</i>	10.16	10.33	10.50
8.	Keu, Persewaan dan Jasa Perusahaan/ <i>Finance, Rent of Building and Bussines Services</i>	2.07	2.07	2.07
9.	Jasa-Jasa / <i>Services</i>	14.20	13.87	13.64
P D R B / G R D P		100.00	100.00	100.00

Sumber/Source : PDRB Kabupaten Solok/GRDP of Solok

Catatan/Note : \*) Angka diperbaiki/*Revised figures*

\*\*) Angka Sementara/*Preliminary figures*

**Tabel 10.1.5 Indeks Perkembangan PDRB Kabupaten Solok Atas Dasar Harga Berlaku**  
**Table** *Index GRDP of Solok at Current Market Price by Industrial Origin*  
 2009 - 2011

<b>Lapangan Usaha / Industrial Origin</b>		<b>2009*)</b>	<b>2010*)</b>	<b>2011**)</b>
(1)		(2)	(3)	(4)
1.	Pertanian / <i>Agriculture</i>	390.59	449.81	519.31
2.	Pertambangan dan Penggalian/ <i>Mining &amp; Quarring</i>	415.37	468.01	519.70
3.	Industri Pengolahan/ <i>Manufacturing Industries</i>	332.28	368.98	414.41
4.	Listrik, Gas & Air Bersih/ <i>Electricity, Gas and Water Supply</i>	565.65	614.91	669.78
5.	Bangunan / <i>Construction</i>	490.55	561.86	645.20
6.	Perdagangan, Hotel & Restoran / <i>Trade, Hotel and Restaurant</i>	350.89	408.08	471.45
7.	Pengangkutan dan Komunikasi/ <i>Transport and Communications</i>	431.91	499.81	578.14
8.	Keu, Persewaan dan Jasa Perusahaan/ <i>Finance, Rent of Building and Bussines Services</i>	298.86	336.24	379.78
9.	Jasa-Jasa / <i>Services</i>	245.61	273.86	307.34
<b>P D R B / G R D P</b>		<b>365.92</b>	<b>418.93</b>	<b>480.34</b>

Sumber/Source : PDRB Kabupaten Solok/GRDP of Solok

Catatan/Note : \*) Angka diperbaiki/*Revised figures*

\*\*) Angka Sementara/*Preliminary figures*

**Tabel 10.1.6** Indeks Perkembangan PDRB Kabupaten Solok Atas Dasar Harga Konstan 2000  
*Table Index GRDP of Solok at 2000 Constant Market Price by Industrial Origin*  
 2009 - 2011

Lapangan Usaha / <i>Industrial Origin</i>		2009*)	2010*)	2011**)
(1)		(2)	(3)	(4)
1.	Pertanian / <i>Agriculture</i>	162.06	172.27	182.71
2.	Pertambangan dan Penggalian/ <i>Mining &amp; Quarring</i>	174.24	187.22	201.41
3.	Industri Pengolahan/ <i>Manufacturing Industries</i>	166.83	173.70	182.84
4.	Listrik, Gas & Air Bersih/ <i>Electricity, Gas and Water Supply</i>	178.00	187.45	197.75
5.	Bangunan / <i>Construction</i>	174.15	184.97	196.45
6.	Perdagangan, Hotel & Restoran / <i>Trade, Hotel and Restaurant</i>	167.52	179.37	191.43
7.	Pengangkutan dan Komunikasi/ <i>Transport and Communications</i>	170.02	183.35	197.82
8.	Keu, Persewaan dan Jasa Perusahaan/ <i>Finance, Rent of Building and Bussines Services</i>	157.04	166.75	177.39
9.	Jasa-Jasa / <i>Services</i>	141.07	146.07	152.51
P D R B / G R D P		161.51	171.27	181.77

Sumber/Source : PDRB Kabupaten Solok/GRDP of Solok

Catatan/Note : \*) Angka diperbaiki/*Revised figures*

\*\*) Angka Sementara/*Preliminary figures*

**Tabel 10.1.7 Indeks Harga Implisit Produk Domestik Regional Bruto Kabupaten Solok Menurut Lapangan Usaha**  
*Implicit Price Index of GRDP of Solok by Industrial Origin*  
 2009 - 2011

Lapangan Usaha / <i>Industrial Origin</i>		2009*)	2010*)	2011**)
(1)		(2)	(3)	(4)
1.	Pertanian / <i>Agriculture</i>	241.01	261.10	284.23
2.	Pertambangan dan Penggalian/ <i>Mining &amp; Quarring</i>	238.39	249.98	258.02
3.	Industri Pengolahan/ <i>Manufacturing</i> Industries	199.18	212.42	226.65
4.	Listrik, Gas & Air Bersih/ <i>Electricity, Gas and</i> <i>Water Supply</i>	317.78	328.05	338.70
5.	Bangunan / <i>Construction</i>	281.67	303.76	328.42
6.	Perdagangan, Hotel & Restoran / <i>Trade,</i> <i>Hotel and Restaurant</i>	209.46	227.50	246.28
7.	Pengangkutan dan Komunikasi/ <i>Transport</i> <i>and Communications</i>	254.03	272.59	292.26
8.	Keu, Persewaan dan Jasa Perusahaan/ <i>Finance, Rent of Building</i> <i>and Bussines Services</i>	190.31	201.64	214.09
9.	Jasa-Jasa / <i>Services</i>	174.11	187.50	201.52
P D R B / G R D P		226.57	244.60	264.27

Sumber/Source : PDRB Kabupaten Solok/GRDP of Solok

Catatan/Note : \*) Angka diperbaiki/*Revised figures*

\*\*) Angka Sementara/*Preliminary figures*

**Tabel 10.1.8 Perkembangan Agregat Pendapatan Regional**  
**Angka-angka Perkapita Kabupaten Solok Atas Dasar Harga Berlaku**  
*Trend of Regional Product Agregate of Solok at Current Market Prices*  
 2009 - 2011

Lapangan Usaha / <i>Origin</i>		<i>Industrial</i>	2009*)	2010*)	2011**)
(1)			(2)	(3)	(4)
1.	Produk Domestik Regional Bruto Atas Dasar Harga Pasar / <i>Product at Current Market Prices</i> (000000 Rp)		4 637 924.61	5 309 858.89	6 088 212.78
2.	Penyusutan Barang-barang Modal / <i>Depreciation of Capital Goods</i> (000.000 Rp)		244 089.45	268 498.40	295 348.23
3.	Produk Domestik Regional Neto Atas Dasar Harga Pasar / <i>Net Regional Domestic</i> <i>Product at Market Prices</i> (000.000 Rp)		4 393 835.16	5 041 360.50	5 792 864.55
4.	Pajak Tidak Langsung Neto / <i>Net Indirect Taxes</i> (000.000 Rp)		29 590.19	5 041 360.50	5 792 864.55
5.	Produk Domestik Regional Neto Atas Dasar Biaya Faktor / <i>Net Regional Domestic</i> <i>Product at Factor Cost</i> (000.000 Rp)		4 364 244.97	5 008 811.29	5 757 060.42
6.	Jumlah Penduduk Pertengahan Tahun / <i>Mid Year Population</i> (000 Orang / <i>Person</i> )		344772.00	349377.00	352705
7.	PDRB Perkapita / <i>Percapita Gross Regional</i> <i>Domestic Product</i> (Rp)		13 452 149.86	15 198 077.99	17 261 487.03
8.	Pendapatan Regional Perkapita <i>Percapita Regional Income</i> (Rp)		12 658 350.94	14 336 408.20	16 322 593.72

Sumber/Source : PDRB Kabupaten Solok/GRDP of Solok

Catatan/Note : \*) Angka diperbaiki/*Revised figures*

\*\*) Angka Sementara/*Preliminary figures*