



Badan Perencanaan Pembangunan Daerah Kab. Solok
Development Planning Board of Solok Regency
Komplek Perkantoran Pemerintah Kabupaten Solok, Aro Suka



Badan Perencanaan Pembangunan Daerah Kab. Solok
Development Planning Board of Solok Regency

Katalog BPS : 1102001.1303

DATA
MENCERDASKAN BANGSA

Kabupaten Solok Dalam Angka
Solok Regency in Figures
2012/2013

Kabupaten Solok Dalam Angka Solok Regency in Figures 2012/2013



Badan Pusat Statistik Kabupaten Solok
BPS-Statistics of Solok Regency
Jl. Raya Solok-Padang Km 20 Kayu Aro
Telp:0755-7334078



2013.1102001.1303



Badan Pusat Statistik Kabupaten Solok
BPS-Statistics of Solok Regency

KABUPATEN SOLOK DALAM ANGKA

SOLOK REGENCY IN FIGURES

2012/2013

Kerjasama / *In Cooperation :*



Badan Perencanaan Pembangunan Daerah
Kabupaten Solok
Development and Planning Board of Solok Regency
Komplek Perkantoran Pemerintah, Aro Suka - Solok

dengan



Badan Pusat Statistik Kabupaten Solok
Jl Raya Solok-Padang KM.20 Kayu Aro
Kabupaten Solok

KABUPATEN SOLOK DALAM ANGKA

Solok Regency In Figures

2012/2013

Katalog BPS/ *BPS Catalogue* : 1102001.1303

Ukuran Buku / *Book Size* : 15 x 21 cm

Jumlah Halaman/ *Total Pages* : 486 + 1 Halaman / *Pages*

Naskah / *Manuscript* :

BPS Kabupaten Solok

BPS – Statistics of Solok Regency

Gambar Kulit / *Cover Design* :

BPS Kabupaten Solok

BPS – Statistics of Solok Regency

Diterbitkan oleh / *Published by* :

BPS Kabupaten Solok

BPS – Statistics of Solok Regency

Dan

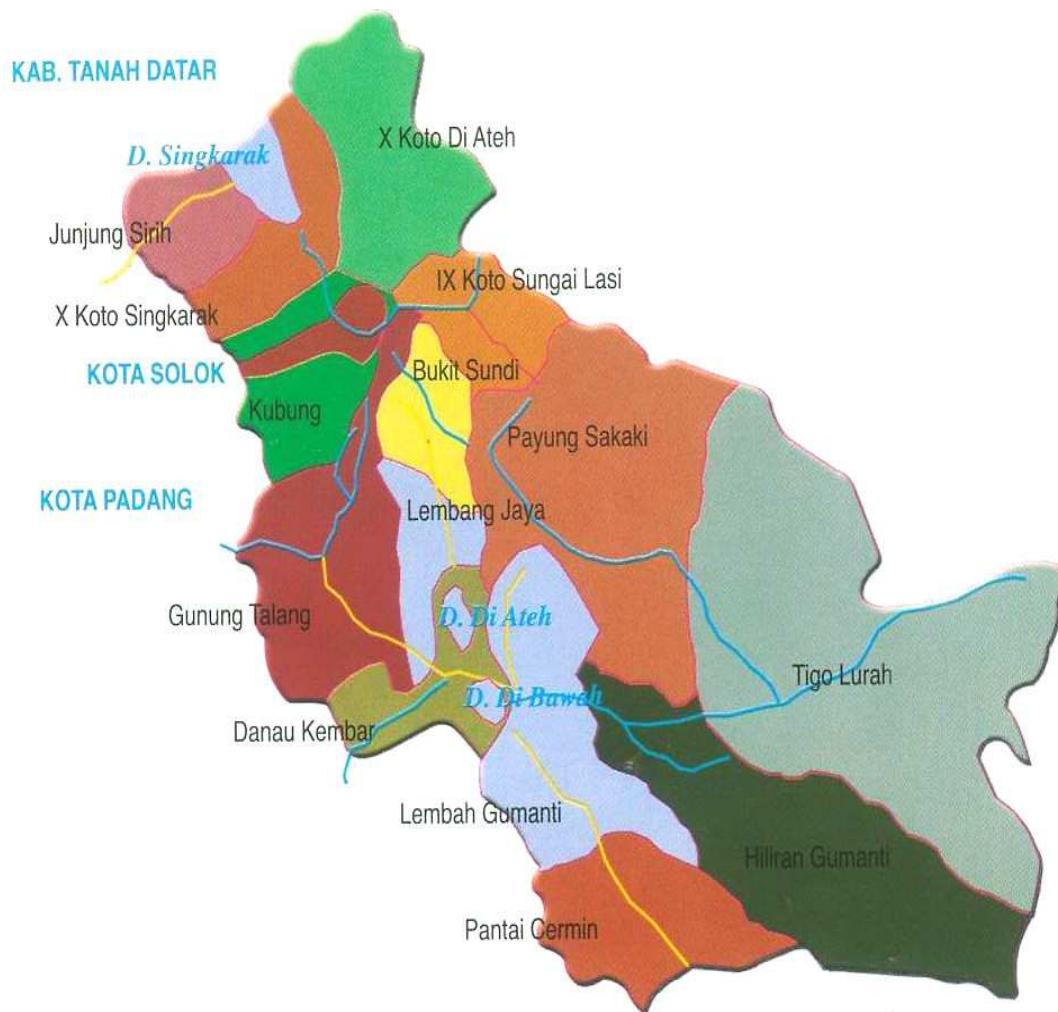
Bappeda Kabupaten Solok

Development Planning Board of Solok Regency Solok

Boleh dikutip dengan menyebut sumbernya

May be cited with reference to the source

PETA KABUPATEN SOLOK





PENGERTIAN LAMBANG DAERAH

Masjid dan Rumah Gadang melambangkan Adat basandi Syarak
Syarak basandi Kitabullah, mencerminkan kehidupan
bermasyarakat.

Dua buah garis biru yang bergelombang dan berpuncak tiga
Melambangkan ada tiga buah danau besar dan dua buah sungai
yang terbesar.

Padi dan Kapas melambangkan Kemakmuran dan Kesejahteraan.

Motto “ALUE JO PATUIK” mencerminkan demokrasi
yang dituangkan dalam musyawarah, untuk menjunjung tinggi
kebenaran dan keadilan.

Warna Hijau berarti harapan masa depan yang lebih baik

Putih berarti Suci

Merah berarti Berani

Hitam berarti Abadi, Ulet, Tabah, dan Tahan Uji



Drs.H. SYAMSU RAHIM
BUPATI SOLOK



Drs. DESRA EDIWAN ANAN TANUR
WAKIL BUPATI SOLOK

VISI DAN MISI
PEMERINTAHAN KABUPATEN SOLOK 2011-2015 :

VISI:

” Terwujudnya Pemerintahan yang baik menuju masyarakat sejahtera “

MISI :

1. Mewujudkan tata kelola pemerintahan lokal yang bersih dan berwibawa dan taat hukum.
2. Meningkatkan kehidupan yang agamais, bermoral dan berbudaya luhur.
3. Meningkatkan kesejahteraan rakyat dengan menciptakan tatanan perekonomian terpadu berbasis teknologi.
4. Menciptakan pendidikan berkualitas.
5. Meningkatkan derajat kesehatan masyarakat.
6. Meningkatkan infrastruktur untuk mendukung pembangunan di segala bidang.
7. Membangun kepariwisataan sebagai kekuatan ekonomi strategis.
8. Mengoptimalkan pembangunan kepemudaan, olahraga dan pemberdayaan perempuan.

TUJUAN

PEMERINTAHAN KABUPATEN SOLOK 2011-2015 :

1. Terciptanya tata kelola pemerintahan lokal yang baik, bersih, berwibawa dan taat hukum.
2. Terwujudnya masyarakat Kabupaten Solok yang :
 - a. Sejahtera spiritual, sosial dan budaya
 - b. Sejahtera ekonomi



BUPATI SOLOK

KATA SAMBUTAN

Saya menyambut gembira penerbitan publikasi **Kabupaten Solok Dalam Angka 2012/2013** yang telah dilaksanakan secara berkelanjutan. Penyusunan publikasi ini perlu terus ditingkatkan, baik dari segi ruang lingkup maupun kualitas data yang disajikan.

Dengan terbitnya publikasi Kabupaten Solok Dalam Angka 2012/2013, berarti kita memiliki satu sumber data yang harus dijadikan sebagai bahan rujukan perencanaan pembangunan Kabupaten Solok ke depan. Disamping itu, data yang disajikan ini harus pula dimanfaatkan oleh seluruh jajaran pemerintahan untuk mengkaji dan mengevaluasi berbagai kebijakan pembangunan yang telah dilaksanakan guna perbaikan dimasa datang.

Terima kasih saya sampaikan kepada pimpinan beserta seluruh jajaran BPS dan Badan Perencanaan Pembangunan Daerah Kabupaten Solok yang telah bekerjasama dalam menerbitkan publikasi ini. Kerjasama dan kemitraan yang telah terbina perlu terus dikembangkan sehingga nantinya dapat dihasilkan berbagai produk data tentang Kabupaten Solok secara rinci dan mutakhir.

Arosuka, Oktober 2013

BUPATI SOLOK

Drs.H.SYAMSU RAHIM



BUPATI SOLOK

FOREWORDS

I am welcome the Solok Regency in Figures 2012/2013 can be done continuously. This publication is a broad and complicated effort and involves many institutions as source of data.

With this Solok Regency in Figures 2012/2013 publication, we own complete data from the same source. I have great expectation that all institutions can use this publication, not only for systematic planning, entirely and integrally, but also for a study and evaluation to result which have been reached by Solok Regency, recently.

I would like to express my appreciation to BPS of Solok Regency and Regional Development Planning Board of Solok Regency which have coped this work seriously, therefore can publish this publication. The cooperation and partnership between these institutions in order to provide data should be improved for the future.

Arosuka , Oktober 2013

REGENT OF SOLOK REGENCY

Drs.H. SYAMSU RAHIM

KATA PENGANTAR

Publikasi **Kabupaten Solok Dalam Angka 2012/2013** merupakan kelanjutan dari publikasi tahun sebelumnya yang disusun Badan Pusat Statistik Kabupaten Solok.

Buku ini memuat data dari berbagai bidang, baik yang berhubungan dengan kondisi geografis daerah, aspek pemerintahan dan legislasi, kependudukan maupun yang berkaitan dengan karakteristik sosial ekonomi masyarakat. Pada beberapa bab dalam buku ini dilakukan perbaikan format dan penampilan tabel yang berorientasi kepada kebutuhan para konsumen data.

Meskipun publikasi ini telah disiapkan dengan sebaik-baiknya, kami menyadari masih ada kesalahan dan kekurangan yang mungkin ditemui. Oleh karena itu sangat diharapkan kritikan dan saran untuk perbaikan penerbitan selanjutnya.

Akhirnya kepada semua pihak yang telah memberikan bantuan dan kerjasamanya dalam penyusunan buku ini, kami ucapkan terima kasih yang setulus-tulusnya, semoga publikasi ini bermanfaat bagi pengguna data.

Arosuka, Oktober 2013

**BAPPEDA
KABUPATEN SOLOK
K e p a l a**

**BADAN PUSAT STATISTIK
KABUPATEN SOLOK
K e p a l a**

**TAUFIK EFFENDI
NIP.19670412 199003 1 005**

**ISTANTO, SSi, MSi
NIP. 19611117 198103 1 001**

P R E F A C E

The “Solok Regency in figures 2012/2013 “ is a continuation of the previous publication. This edition contains data on various fields. It is intended to provide information on the geographic condition and general socio economic condition of the population in Solok Regency.

This This publication has been made possible with the assistance from several governmental institutions and private organization . To whom involved in supporting this publication we would like to express our sincerest appreciation and gratitude.

Although this publication has been prepared for a better publication than the previous ones, it is realized that there are still some weaknesses. Suggestions and criticism for improving this Year Book are always welcome.

Finally , I hope this data collecting activity in every development sector has to improve its quality and quantity as well,therefore accurate and complete data can be informed and disseminated to consumer.

*BAPPEDA Of SOLOK REGENCY
H e a d,*

*Arosuka , Oktober 2013
BPS STATISTICS Of SOLOK REGENCY
H e a d,*

TAUFIK EFFENDI
NIP.19670412 199003 1 005

ISTANTO, SSi, MSi
NIP. 19611117 198103 1 001

DAFTAR ISI / CONTENTS

	Halaman/Page
Peta Kabupaten Solok <i>Map of Solok Regency</i>	iii
Lambang Daerah	iv
Foto Bupati dan Wakil Bupati Solok <i>Photograph of Regent of Solok Regency</i>	v
Visi dan Misi Kabupaten Solok	vii
Kata Sambutan Bupati Solok <i>Foreword of Regent of Solok Regency</i>	ix
Kata Pengantar <i>Preface</i>	xi
Daftar Isi <i>Contents</i>	xiii
Daftar Tabel <i>List of Table</i>	xiv
Daftar Gambar <i>List of Picture</i>	xxxvii
Penjelasan Umum <i>Explanation Notes</i>	xxxix
Sumber Data dan Keterangan Teknis <i>Data Soures and Tehnial Notes</i>	xli
I KEADAAN GEOGRAFIS <i>Geographycal Situation</i>	1
II PEMERINTAHAN <i>Government</i>	29
III PENDUDUK DAN TENAGA KERJA <i>Population and Labour Force</i>	97
IV SOSIAL <i>Social</i>	127
V PERTANIAN <i>Agriculture</i>	251
VI INDUSTRI, LISTRIK DAN AIR MINUM <i>Industry, Electricity and Drink Water</i>	353
VII PERHUBUNGAN, PENGANGKUTAN DAN TELEKOMUNIKASI <i>Trasportation, Delivery and Telecommunication</i>	377
VIII KEUANGAN, KOPERASI DAN HARGA-HARGA <i>Budget, Cooperation and Prices</i>	421
IX PEMILU ANGGOTA LEGISLATIF DAN KEPALA DAERAH	459
X PRODUK DOMESTIK REGIONAL BRUTO <i>Gross Regional Domestic Product</i>	479
	xiii

DAFTAR TABEL / LIST OF TABLE

Halaman/Page

BAB 1 KEADAAN GEOGRAFIS / GEOGRAPHICAL

Tabel/ Table	: 1.1	Keadaan Geografis Umum Kabupaten Solok <i>General Geograpichal of Solok Regency</i>	7
Tabel/ Table	: 1.2	Letak Geografis Kabupaten Solok per Kecamatan <i>Geographical Location of Solok by Sub District</i>	8
Tabel/ Table	: 1.3	Batas - Batas Wilayah Kabupaten Solok Menurut Kecamatan <i>Solok Regency Position by Sub District</i>	9
Tabel/ Table	: 1.4	Luas Daerah Kabupaten Solok per Kecamatan <i>Size of Area Solok Regency by Sub District</i>	10
Tabel/ Table	: 1.5	Ketinggian Ibukota Kecamatan Dari Permukaan Laut <i>Altitude f Sub Districts Capital City</i>	11
Tabel/ Table	: 1.6	Nama Gunung dan Tingginya per Kecamatan <i>Mountain and Their Height by Sub District</i>	12
Tabel/ Table	: 1.7	Nama Sungai per Kecamatan dan Lokasinya <i>River by Sub District and Their Locatins</i>	13
Tabel/ Table	: 1.8	Nama Danau, Lokasi dan Luasnya <i>Name, Location and Area of Lakes</i>	15
Tabel/ Table	: 1.9	Persentase Luas Lahan Menurut Jenis Penggunaannya <i>Percentage of Land by Kind of Uses</i>	16
Tabel/ Table	: 1.10	Lahan Menurut Jenis Penggunaan per Kecamatan <i>Land by Kind of Uses per Sub District</i>	17
Tabel/ Table	: 1.11	Rata-Rata Curah Hujan (mm/bulan) Menurut Stasiun Pemantau <i>Average of Rainfall by Station</i>	21
Tabel/ Table	: 1.12	Rata-Rata Hari Hujan Menurut Stasiun Pemantau <i>Average f RainyDay by Station</i>	23
Tabel/ Table	: 1.13	Jarak dari Ibukota Kabupaten ke Ibukota Kecamatan di Kab. Solok <i>Apart Between Center of Governance of Solk Regency With Governance of Sub District</i>	25
Tabel/ Table	: 1.14	Jarak dari Ibu Kabupaten ke Ibu Kecamatan dan Nagari di Kab. Solok <i>Apart from Capital of Regency to Subdistrict and Nagari</i>	26

BAB 2 PEMERINTAHAN / GOVERNMENT

Tabel/ Table	: 2.1.1	Daftar Nama, Alamat, dan Nomor Telepon Instansi/Unit Kerja di Kabupaten Solok <i>List of Institution, Addressand Phone Number</i>	35
Tabel/ Table	: 2.2.1	Nama-nama Bupati Kabupaten Solok <i>Chief of Solok Regency</i>	38

Tabel/	: 2.4.3	Data Anggota DPRD Kab. Solok Periode 2009-2014	61
Table		<i>List of Council Members Solok Regency Period 2009-2014</i>	
Tabel/	: 2.4.4	Komposisi Anggota DPRD Kabupaten Solok Periode 2009-2014	62
Table		Menurut Tingkat Pendidikan	
		<i>Composition of Legislative Assembly Membership of Solok Regeny by Education Level</i>	
Tabel/	: 2.4.5	Komposisi Anggota DPRD Kabupaten Solok Periode 2009-2014	63
Table		Menurut Kelompok Umur	
		<i>Composition of Legislative Assembly Membership of Solok Regeny by Ege</i>	
Tabel/	2.4.6	Banyaknya Kegiatan/Sidang yang Telah Dilaksanakan DPRD	64
Table		Kabupaten Solok	
		<i>Number of Convening Activities Implemented by Legislative Solok Regency Assembly 2008-2012</i>	
Tabel/	: 2.4.7	Banyaknya Produk DPRD Kabupaten Solok Tahun 2008 - 2012	65
Table		<i>Number of Legislative Products of Solok Regency Legislative Assembly 2008-2012</i>	
Tabel/	: 2.4.8	Banyaknya Surat Keputusan (SK) Bupati yang Ditetapkan	66
Table		per Bulan Selama Tahun 2012	
		<i>Number of Decision of Regent that has been specified By Month in 2012</i>	
Tabel/	: 2.4.9	Daftar Peraturan Bupati (PerBup) Kab. Solok yang Ditetapkan	67
Table		Selama Tahun 2012	
		<i>List of District Head Regulation of Solok Regency in 2012</i>	
Tabel/	: 2.4.10	Daftar Peraturan Daerah (PerDa) Kab. Solok yang Ditetapkan	74
Table		Selama Tahun 2012	
		<i>List of Loal Government Regulation of Solok Regency in 2012</i>	
Tabel/	: 2.5.1	Banyaknya Nagari, Jorong dan Desa Lama per Kecamatan	75
Table		<i>Number of Nagari, Jorong and Poor Village by Sub District</i>	
Tabel/	: 2.5.2	Daftar Nama Nagari dan Jorong Per Kecamatan	76
Table		<i>List of Nagaries and Jorong By Sub District</i>	
Tabel/	: 2.6.1	Banyaknya Sertifikat PRONA yang Diserahkan menurut Kecamatan	86
Table		<i>Number of National Project Certificate Transferred by Sub District</i>	
Tabel/	: 2.6.2	Banyaknya Sertifikat Rutin yang Diserahkan menurut Bulan	87
Table		<i>Number of Regional Project Certificate Transferred by Month</i>	
		<i>Number of Votes Cast for National Parliament by Party</i>	
Tabel/	: 2.6.3	Banyaknya Peralihan Hak, Penghapusan Roya Sertifikat dan	88
Table		Hak Tanggungan oleh BPN Kab.Solok	
		<i>Number of Right Trausferred, Certifiates, and Copies Multified by National Board of Land Affaves of Solok Regeny</i>	
Tabel/	: 2.6.5	Jumlah Tanah Negara yang dikuasai oleh Pemerintah Daerah	90
Table		Kab.Solok Menurut Kecamatan dan Status Tanah	
		<i>Number of State Land that Authorized by Government of Solok Regency by Subdistrict and Status of Land Number of Nagari and Jorong by Sub District</i>	

Tabel/ Table	: 3.3.4	Banyaknya Penduduk 15 Tahun Ke Atas yang Bekerja Menurut Pendidikan yang Ditamatkan dan Jenis Kelamin <i>Number of Population Aged 15 Years and Overs Who Workec by Educational Level and Sex</i>	112
Tabel/ Table	: 3.4.1	Banyaknya Pencari Kerja Yang Terdaftar Pada Disnakertrans Menurut Jenis Kelamin dan Kelompok Umur <i>Number of Registered Job Seekers by Sex Ratio and Age Group</i>	113
Tabel/ Table	: 3.4.2	Banyaknya Pencari Kerja Yang Terdaftar Pada Disnakertrans Menurut Jenis Kelamin dan Pendidikan Yang Ditamatkan <i>Number of Registered Job Seekers by Sex Ratio and Educational Leve</i>	114
Tabel/ Table	: 3.4.3	Banyaknya Pencari Kerja Yang Terdaftar Pada Disnakertrans Menurut Jenis Kelamin dan Jabatan <i>Number of Registered Job Seekers by Sex Ratio and Job Leve</i>	115
Tabel/ Table	: 3.4.4	Banyaknya Pencari Kerja Yang Dihapuskan Pada Disnakertrans Menurut Jenis Kelamin dan Kelompok Umur <i>Number of Rject Job Seekers by Sex Ratio and Age Group</i>	116
Tabel/ Table	: 3.4.5	Banyaknya Pencari Kerja Yang Dihapuskan Pada Disnakertrans Menurut Jenis Kelamin dan Pendidikan Yang Ditamatkan <i>Number of Reject Job Seekers by Sex Ratio and Educational Leve</i>	117
Tabel/ Table	: 3.4.6	Banyaknya Pencari Kerja Yang Dihapuskan Pada Disnakertrans Menurut Jenis Kelamin dan Jabatan <i>Number of Reject Job Seekers by Sex Ratio and Job Leve</i>	118
Tabel/ Table	: 3.4.7	Banyaknya Pencari Kerja Yang Telah Ditempatkan Menurut Jenis kelamin dan kelompok umur <i>Number of Job Seekers That Have Been Placed by Sex Ratio and Age Group</i>	119
Tabel/ Table	: 3.4.8	Banyaknya Pencari Kerja Yang Telah Ditempatkan Menurut Jenis Kelamin dan Pendidikan Yang Ditamatkan <i>Number of Job Seekers That Have Been Placed by Sex Ratio and Educationa</i>	120
Tabel/ Table	: 3.4.9	Banyaknya Pencari Kerja Yang Telah Ditempatkan Menurut Jenis Kelamin dan Jabatan <i>Number of Job Seekers That Have Ben Placed by Sex Ratio and Job Leve</i>	121
Tabel/ Table	: 3.4.10	Banyaknya Pengiriman Tenaga Kerja Indonesia (TKI) per Kecamatan <i>Number of sent Indonesia Employees by Sub district</i>	122
Tabel/ Table	: 3.5.1	Banyaknya Penerbitan Akta Catatan Sipil Menurut Kecamatan dan Jenis Kelamin <i>Number of Published Birth Act by Sub District and Sex</i>	123

Tabel/ Table	: 4.1.9	Banyaknya Sekolah, Murid, Guru dan Lokal pada Sekolah Dasar per Kecamatan <i>Number of School, Pupil, Teacher and Classes at Elementary School by Sub District</i>	141
Tabel/ Table	: 4.1.10	Banyaknya Sekolah dan Murid pada Sekolah Dasar Negeri per Kecamatan <i>Number of School and Pupil at Publi Elementary School by Sub District</i>	142
Tabel/ Table	: 4.1.11	Banyaknya Sekolah dan Murid pada Sekolah Dasar Swasta per Kecamatan <i>Number of School and Pupil at Private Elementary School by Sub District</i>	143
Tabel/ Table	: 4.1.12	Banyaknya Sekolah, Murid, Guru dan Lokal pada SLTP per Kecamatan <i>Number of School, Pupil, Teacher and Classes at Yuniior High Schoo. by Sub District</i>	144
Tabel/ Table	: 4.1.13	Banyaknya Sekolah, Murid, dan Lokal pada SLTP Negeri per Kecamatan <i>Number of School, Pupil and Classes at Publi Yuniior High School by Sub District</i>	145
Tabel/ Table	: 4.1.14	Banyaknya Sekolah, Murid, dan Lokal pada SLTP Swasta per Kecamatan <i>Number of School, Pupil and Classes at Private Yuniior High School by Sub District</i>	146
Tabel/ Table	: 4.1.15	Banyaknya Sekolah, Murid, Guru dan Lokal pada SLTA per Kecamatan <i>Number of School, Pupil, Teacher and Classes at Senior High School by Sub District</i>	147
Tabel/ Table	: 4.1.16	Banyaknya Sekolah dan Murid pada SLTA Negeri per Kecamatan <i>Number of School and Pupil at Publi Senior High School by Sub District</i>	148
Tabel/ Table	: 4.1.17	Banyaknya Sekolah dan Murid pada SLTA Swasta per Kecamatan <i>Number of School and Pupil at Private Senior High School by Sub District</i>	149
Tabel/ Table	: 4.1.18	Banyaknya Sekolah, Murid, Guru dan Lokal pada SMK per Kecamatan <i>Number of School, Pupil, Teacher and Classes at Senior High Schoo. by Sub District</i>	150
Tabel/ Table	: 4.1.19	Banyaknya Sekolah dan Murid pada SMK Negeri per Kecamatan <i>Number of School and Pupil at Public Senior High School by Sub District</i>	151
Tabel/ Table	: 4.1.20	Banyaknya Sekolah dan Murid pada SMK Swasta per Kecamatan <i>Number of School and Pupil at Private Senior High School by Sub District</i>	152
Tabel/ Table	: 4.1.21	Banyaknya Lulusan Ujian Nasional (UN) SD, SLTP dan SLTA per Kecamatan <i>Number of Final Examination Graduates of Elementary Schools, Junior High Schools by Sub District</i>	153
Tabel/ Table	: 4.1.22	Banyaknya Murid SD yang Lulus Mengikuti Ujian per Kecamatan <i>Number of Pupil at Elementary School with Graduates by Sub District</i>	154
Tabel/ Table	: 4.1.23	Banyaknya Murid SLTP yang Lulus Mengikuti Ujian per Kecamatan <i>Number of Pupil at Yuniior High School with Graduates by Sub District</i>	155

Tabel/ Table	: 4.1.36	Banyaknya TPA, TPSA dan MDA Menurut Kecamatan <i>Number of TPA, TPSA and MDA by Subdistrit</i>	169
Tabel/ Table	: 4.1.37	Banyaknya TPA, Kelas, Guru dan Murid per Kecamatan <i>Number of "TPA", Pupil and Teacher by Sub District</i>	170
Tabel/ Table	: 4.1.38	Banyaknya Peserta Ujian EBTA MDA (Madrasah Diniyah Awaliyah) <i>Number of Final Examination Participants of M D A</i>	171
Tabel/ Table	: 4.2.1	Banyaknya Fasilitas Kesehatan per Kecamatan <i>Number of Health Facility by Sub District</i>	172
Tabel/ Table	: 4.2.2	Banyaknya Pustu dan Posyandu per Kecamatan <i>Number of Sub Public Health and Integrated Health Services by Sub District</i>	174
Tabel/ Table	: 4.2.3	Banyaknya Dokter, Perawat Puskesmas dan Bidan per Kecamatan <i>Number of Phycisian, Nurse and Midwives by Sub District</i>	175
Tabel/ Table	: 4.2.4	Perkembangan Banyaknya Sarana Kesehatan di Kabupaten Solok <i>Trend of Health Facility in Pasaman Regency</i>	178
Tabel/ Table	: 4.2.5	Banyaknya Puskesmas Rawatan dan Non Rawatan dan Tempat Tidur <i>Number of Publi Health Centre Patients and Non Patients</i>	179
Tabel/ Table	: 4.2.6	Banyaknya Pasien Menurut Jenis Penyakit Utama <i>Number of Patient by Main Disease</i>	180
Tabel/ Table	: 4.2.7	Rekapitulasi Penyakit Terbanyak di Kabupaten Solok <i>Number the MostDisease at Solok Regeny Hospital</i>	181
Tabel/ Table	: 4.2.8	Banyaknya Kelahiran, Lahir Hidup, Lahir Mati & Keguguran di Puskesmas <i>Number of Alive and Dead at Birth in Public Health Center by Sub District</i>	184
Tabel/ Table	: 4.2.9	Jumlah Balita dan Gizi Buruk dirinci per Kecamatan <i>Number of Baby Under Five Years by Sub District</i>	186
Tabel/ Table	: 4.2.10	Banyaknya Balita yang Pernah Mendapat Imunisasi Menurut Jenis Imunisasi dan Kecamatan <i>Number of Children Under Five Years Who Had Immunization</i>	187
Tabel/ Table	: 4.2.11	Jumlah dan Persentase Penyakit Terbanyak Rawat Inap di RSUD <i>Number and Percentage The Diseases Cases of Hospitalizad Pasien</i>	188
Tabel/ Table	: 4.2.12	Jumlah dan Persentase Penyakit Terbanyak Rawat Jalan di RSUD <i>Number and Percentage The Diseases Cases of OutPatient In Public Hospita</i>	189
Tabel/ Table	: 4.2.13	Banyaknya Pasien Rawat Jalan di RSU Aro Suka <i>Number of Patient in General Hospital of Aro Suka</i>	190
Tabel/ Table	: 4.2.14	Banyaknya Pasien Yang Dirawat di RSU Aro Suka <i>Number of Patient in General Hospital of Aro Suka</i>	192
Tabel/ Table	: 4.2.15	Banyaknya Pasien dan Hari Rawat di RSU Aro Suka <i>Number of Patient and Day in General Hospital of Aro Suka</i>	194
Tabel/ Table	: 4.2.16	Banyaknya Fasilitas yang ada di RSU Aro Suka <i>Number of Facility in General Hospital of Aro Suka</i>	195
Tabel/ Table	: 4.2.17	Banyaknya Akseptor Baru dan Target per Kecamatan <i>Number of New Acceptor and Target by Sub District</i>	196

Tabel/ Table	: 4.4.9	Banyaknya Jemaah Haji Menurut Kelompok Umur dan Kecamatan <i>Number of Moslem Pilgrims by Age Group and Sub District</i>	220
Tabel/ Table	: 4.4.10	Banyaknya Jemaah Haji Menurut Lapangan Pekerjaan per Kecamatan <i>Number of Moslem Pilgrims by Sub District and Industrial Origin</i>	221
Tabel/ Table	: 4.4.11	Banyaknya Jemaah Haji Menurut Tingkat Pendidikan per Kecamatan <i>Number of Moslem Pilgrims by Sub District and Education Level</i>	222
Tabel/ Table	: 4.4.12	Banyaknya Ternak Qurban, Peserta dan Penerima Qurban per Kec. <i>Number of Cattle Slaughtered, Receptor & Sacrifice Islamic Festival</i>	223
Tabel/ Table	: 4.4.13	Penerimaan dan Pengeluaran Zakat Fitrah per Kecamatan di Kabupaten Solok <i>Number of Receipt and Distribution of Zakat Fitrah By Sub District of Solok Regency</i>	224
Tabel/ Table	: 4.4.14	Program Pembinaan Keluarga Sakinah (KS) dan Banyaknya Jenis Binaan Keluarga Sakinah <i>Number of Assistance Program and Harmony Family by Type</i>	226
Tabel/ Table	: 4.4.15	Banyaknya Perkara Diterima dan Diputuskan Oleh Pengadilan Agama Koto Baru <i>Number of Cases Reported and settled by Islamic Court of Koto Baru</i>	227
Tabel/ Table	: 4.4.16	Jumlah Perkara Yang Diputuskan oleh Pengadilan Agama Koto Baru <i>Number of Case Reports Decides by Koto Baru Religious Court</i>	228
Tabel/ Table	: 4.4.17	Jumlah Perkara Yang Diterima oleh Pengadilan Agama Koto Baru <i>Number of Case Reports Received by Koto Baru Religious Court</i>	229
Tabel/ Table	: 4.5.1	Banyaknya Kejahatan yang Terjadi pada Wilayah Hukum Kab. Solok Menurut Kejadian <i>Number of Crimes in The Legal Territory of Police Adm. at Solok Regency by Type of Event</i>	230
Tabel/ Table	: 4.5.2	Banyaknya Kecelakaan Lalu Lintas Menurut Kecamatan <i>Number of Traffic Accidents by Subdistrict</i>	231
Tabel/ Table	: 4.5.3	Banyaknya Organisasi Sosial yang Terdaftar Menurut Kecamatan <i>Number of Registered Social Organization by Subdistrict</i>	232
Tabel/ Table	: 4.5.4	Banyaknya Penduduk, Penyandang Cacat, dan Jumlah Penyandang Cacat yang Disantuni <i>Number of Population, The Physically Handicapeds, and The Helpea Ones by Subdistrict</i>	233
Tabel/ Table	: 4.5.5	Banyaknya Panti Asuhan Menurut Status Kepemilikan <i>Number of Foster Homes by Ownership</i>	234
Tabel/ Table	: 4.5.6	Banyaknya Panti Asuhan, Kapasitas, Penghuni Panti dan Sumber Dana per Kecamatan <i>Number of Foster Home, Capacity, Occupants and source of budget by Sub District</i>	235

Tabel/ Table	: 5.1.3	Luas Tanam, Luas Panen dan Produksi Palawija per Kecamatan <i>Planted Area, Harvested Area and Production of Secondary Food by Sub District</i>	259
Tabel/ Table	: 5.1.4	Luas Tanam, Luas Panen dan Produksi Tanaman Sayuran <i>Planted Area, Harvested Area and Production of Vegetables by Commodities</i>	265
Tabel/ Table	: 5.1.5	Luas Tanam, Luas Panen dan Produksi Sayuran per Kecamatan <i>Planted Area, Harvested Area and Production of Vegetables by Sub District</i>	266
Tabel/ Table	: 5.1.6	Luas Tanam, Luas Panen dan Produksi Buah -Buahan / Planted Area, <i>Harvested Area and Production of Fruits by Commodities</i>	274
Tabel/ Table	: 5.1.7	Luas Tanam, Luas Panen dan Produksi Buah-buahan per Kecamatan <i>Planted Area, Harvested Area and Production of Fruits by Sub District</i>	275
Tabel/ Table	: 5.1.8	Luas Lahan Menurut Jenis Penggunaannya di Kabupaten Solok <i>Area of Land by Kind of Use in Solok Regency</i>	283
Tabel/ Table	: 5.1.9	Luas Lahan Sawah Menurut Jenis Pengairan di Kabupaten Solok <i>Area of Land by Type of Irrigation of Solok Regency</i>	284
Tabel/ Table	: 5.1.10	Luas Lahan Sawah yang Dapat Ditanami Padi Menurut Jenis Pengairan <i>Area of Paddy Planted in Wet Land by Type of Irrigation</i>	285
Tabel/ Table	: 5.1.11	Luas Areal Sawah Menurut Sistem Pengairan <i>Area of Paddy by Sub District Regency 2012t and Type of Irrigation</i>	286
Tabel/ Table	: 5.1.12	Luas Areal Irigasi PU Kabupaten Solok <i>Area of Public Irrigation Acreage in Solok Regency</i>	288
Tabel/ Table	: 5.1.13	Luas Areal Irigasi Non P U dan Tadah Hujan di Kabupaten Solok <i>Area of Non Public Irrigation And Raid Fed Acreage in Solok Regency</i>	289
Tabel/ Table	: 5.1.14	Banyaknya Peralatan Pemberantas Hama Penyakit per Kecamatan <i>Number of Pest Control Machinery by Sub District</i>	290
Tabel/ Table	: 5.1.15	Banyaknya Mesin Pengolah Jagung per Kecamatan <i>Number of Maize Processing Machines by Sub District</i>	291
Tabel/ Table	: 5.1.16	Banyaknya Mesin Pengolah Lahan per Kecamatan <i>Number of Land Processing Machines by Sub District</i>	292
Tabel/ Table	: 5.1.17	Banyaknya Mesin Pengolah Ubi Kayu Menurut Kecamatan <i>Number of Cassava Processing Machines by Subdistrict (unit)</i>	293
Tabel/ Table	: 5.1.18	Banyaknya Mesin Pengolah Gabah Menurut Jenisnya <i>Number of Paddy Processing Machines by Subdistrict (unit)</i>	294
Tabel/ Table	: 5.1.19	Banyaknya Pompa Air Menurut Kecamatan dan Ukurannya <i>Number of Water Pumps by Subdistrict and Size</i>	296
Tabel/ Table	: 5.1.20	Banyaknya Grader dan Alat Pengolah Gabah Lainnya <i>Number of Graders and Others Kinds of Paddy Processing Machine:</i>	297
Tabel/ Table	: 5.1.21	Banyaknya Alat Panen Gabah dan Palawija <i>Number of Paddy and Secondary Food Harvesting Tools</i>	298
Tabel/ Table	: 5.1.22	Banyaknya kelompok Tani, Kios Saprodi dan Penyuluh Pertanian <i>Number of Paddy and Secondary Food Harvesting Tools</i>	299

Tabel/ Table	: 5.4.8	Banyaknya Rumah Tangga Pemelihara Ternak Menurut Jenis Ternak <i>Number of Households Who Cultivate Livestock by Variety</i>	331
Tabel/ Table	: 5.4.9	Banyaknya Produksi Telur Ternak Unggas per Kecamatan <i>Number of Egg Production by Its Variety</i>	332
Tabel/ Table	: 5.4.10	Banyaknya Produksi Daging Ternak per Kecamatan <i>Number of Beef Production by Its Variety</i>	333
Tabel/ Table	: 5.4.11	Banyaknya Produksi Daging Ternak Unggas per Kecamatan <i>Number of Poultry Meat Production by Its Variety</i>	334
Tabel/ Table	: 5.4.12	Banyaknya Vaksinasi SE dan Rabies serta Vaksinasi ND per Kecamatan <i>Number of Rabies, SE and ND Vaccination by Sub District</i>	335
Tabel/ Table	: 5.4.13	Banyaknya Pemotongan Ternak Besar yang Dipotong Didalam & Diluar RPH Menurut Jenis Ternak <i>Number of Slaughtered Livestock Inside & Outside RPH by Its Variety</i>	336
Tabel/ Table	: 5.4.14	Banyaknya Pemotongan Ternak Kecil yang Dipotong Didalam & Diluar RPH Menurut Jenis Ternak <i>Number of Slaughtered Livestock Inside & Outside RPH by Its Variety</i>	337
Tabel/ Table	: 5.5.1	Luas dan Produksi Ikan Menurut jenis Usaha Perikanan <i>Area of Catching Acreage And Production of Fish by Location of Fish Cultivation</i>	338
Tabel/ Table	: 5.5.2	Jumlah Produksi Perikanan Darat dan Budidaya Dikolam dan Disawah Menurut Jenisnya <i>Volume of Production of Freshwater Fish Cultivation In Water Pond And Rice Field By Kind Of Fish</i>	339
Tabel/ Table	: 5.5.3	Jumlah Produksi Perikanan Darat di Perairan Umum Menurut Jenisnya dan Nilainya <i>Volume And Value Of Production Of Freshwater Fish Cultivation In Public Waters By Kind Of Fish</i>	340
Tabel/ Table	: 5.5.4	Luas Areal Penangkapan Ikan Darat Pada Budidaya dan Perairan Umum Menurut Kecamatan (Ha) <i>Area Of Catching Areage Of Freshwater Fish By Location And Subdistrict</i>	341
Tabel/ Table	: 5.5.5	Banyaknya Petani Budidaya Ikan Menurut Kecamatan <i>Number of Freshwater Fisherman by Subdistrict</i>	343
Tabel/ Table	: 5.5.6	Banyaknya Nelayan Penangkap Ikan di Perairan Umum Menurut Kecamatan <i>Number of Open Waters Fisherman by Subdistrict</i>	344
Tabel/ Table	: 5.5.7	Produksi Benih Ikan Menurut Sumbernya <i>Production of Fish Seed by Its Source</i>	345
Tabel/ Table	: 5.5.8	Produksi Benih Ikan Menurut Sumbernya <i>Production of Fish Seed by Its Source</i>	345
Tabel/ Table	: 5.5.9	Jumlah Produksi Ikan Menurut Jenis Pengolahan <i>Volume of Fish Production by Method Of Processing (Ton)</i>	347

		<i>Number of Invesment, Production, And Raw Materials Of Small Scale Industries By Kind Of Industry (000 Rp.)</i>	
Tabel/ Table	: 6.1.10	Jumlah Produksi Pertambangan Menurut Jenis Galian <i>Number of Mines Production by Type</i>	368
Tabel/ Table	: 6.1.11	Banyaknya Usaha Pertambangan yang Terdaftar Menurut Jenis Usaha <i>Number of License Mining Company by Type of Business</i>	369
Tabel/ Table	: 6.2.1	Banyaknya Pelanggan dan Pemakai Listrik Menurut Lokasi Area Solok (Unit Pelayanan Pelanggan) <i>Number of Electricity Customer by Location</i>	370
Tabel/ Table	: 6.3.1	Banyaknya Sambungan Rumah dan Kran Umum di Perusahaan Daerah Air Minum <i>Number Of Water Connecting Houses And Public Cranes in PDAM Of Solok Regency</i>	373
Tabel/ Table	: 6.3.2	Banyaknya Pelanggan Perusahaan Air Minum Menurut Jenis Pelayanan <i>Number of Subscribers OF PDAM By Type Of Subscriber</i>	374
Tabel/ Table	: 6.3.3	Kapasitas Produksi dan Sumber Air Minum yang Dipakai PDAM <i>Water Producing capaity and Sourcesof Clean Water of PDAM</i>	375
Tabel/ Table	: 6.3.4	Banyaknya Pelanggan, Volume dan Nilai Air Minum yang Disalurkan Oleh Perusahaan Daerah Air Minum <i>Number of Subscribers , Volume, and Value of Water Distributed by PDAM</i>	376

**BAB 7 PERHUBUNGAN, PENGANGKUTAN dan TELEKOMUNIKASI
TRANSPORTATION and TELECOMMUNICATION FACILITIES**

Tabel/ Table	: 7.1.1	Panjang dan Jenis Permukaan Jalan Negara, Jalan Propinsi dan Jalan Kabupaten <i>Length and Surfae Type of National, Provincial ana Regency Road Goverment (km)</i>	383
Tabel/ Table	: 7.1.2	Panjang dan Kondisi Jalan Negara, Jalan Propinsi dan Jalan Kabupaten <i>Length and Conditional of National, Provincial and Regency Road Goverment (km)</i>	384
Tabel/ Table	: 7.1.3	Panjang dan Kelas Jalan Negara, Jalan Propinsi dan Jalan Kabupaten <i>Length and Road Clasification of National, Provincial and Regency Road Government</i>	385
Tabel/ Table	: 7.1.4	Perkembangan Ruas Jalan Kabupaten Solok Menurut Kecamatan <i>The Development of the Road at Solok Regency By Subdistrict</i>	386
Tabel/ Table	: 7.1.5	Banyaknya Jembatan Pada Jalan Kabupaten Menurut Kecamatan <i>Number Of Bridges At Regency Road By Subdistrict</i>	387

Tabel/ <i>Table</i>	: 7.5.2	Arus Wisatawan yang Berkunjung Ke Kabupaten Solok <i>Number of Tourist Coming to Solok Regency</i>	408
Tabel/ <i>Table</i>	: 7.5.3	Arus Wisatawan yang Berkunjung Ke Objek Wisata Kabupaten Solok <i>Number of Tourist Coming to Object in Solok Regency</i>	409
Tabel/ <i>Table</i>	: 7.5.4	Banyaknya Industri Pariwisata per Kecamatan <i>Number of Tourism Industry by Sub District</i>	410
Tabel/ <i>Table</i>	: 7.5.5	Banyaknya Akomodasi, Kamar dan Tempat Tidur <i>Number of Accommodation, Room and Bed</i>	411
Tabel/ <i>Table</i>	: 7.5.6	Nama - nama Obyek Wisata Menurut Kecamatan <i>Name of Tourism Objects By Subdistrict</i>	412
Tabel/ <i>Table</i>	: 7.5.7	Jumlah Sarana dan Grup Seni dan Budaya per Kecamatan	419

BAB 8 KEUANGAN, KOPERASI dan HARGA-HARGA ***FINANCIAL, COOPERATION and PRICES***

Tabel/ <i>Table</i>	: 8.1.1	Anggaran Pendapatan dan Belanja Daerah (APBD) Kab. Solok Setelah Perubahan <i>Revenue Plan and Expense Region (APBD) of Solok Regency After Change</i>	427
Tabel/ <i>Table</i>	: 8.1.2	Realisasi Penerimaan Pemerintah Kab. Solok <i>Receipt Realization of Solok Regency</i>	429
Tabel/ <i>Table</i>	: 8.1.3	Realisasi Pengeluaran Pemerintah Kab. Solok <i>Government Expenditure Realization of Solok Regency</i>	430
Tabel/ <i>Table</i>	: 8.1.4	Target dan Realisasi PBB per Kecamatan <i>Target and Realization of Taxes of Land by Sub District</i>	431
Tabel/ <i>Table</i>	: 8.1.5	Besarnya Dana PNPM Menurut Kecamatan di Kabupaten Solok	432
Tabel/ <i>Table</i>	: 8.2.1	Banyaknya Koperasi dan Koperasi Unit Desa per Kecamatan <i>Number of Cooperative and Village Unit Cooperative by Sub District</i>	433
Tabel/ <i>Table</i>	: 8.2.2	Target dan Realisasi PBB per Kecamatan <i>Target and Realization of Taxes of Land by Sub District</i>	439
Tabel/ <i>Table</i>	: 8.3.1	Banyaknya Barang Jaminan dan Uang Pinjaman Untuk Kredit Di Kantor Pegadaian Solok Untuk Nasabah Kabupaten Solok <i>Number of Collateral Goods and Loan for Credit at Pawn Shop of Solok for Customers of Solok Regency</i>	443
Tabel/ <i>Table</i>	: 8.3.2	Banyaknya Barang Jaminan dan Uang Pinjaman Untuk Dilunasi Di Kantor Pegadaian Solok Untuk Wilayah Kabupaten Solok <i>Number of Collateral Goods and Loan to be paid at Pawn Shop of Solok for Customers of Solok Regency</i>	444

Tabel/ Table	: 9.1.2	Daftar Nama-Nama Pasangan Calon Gubernur dan Wakil Gubernur Propinsi Sumatera Barat Berdasarkan Nomor Urut Calon pada Pilkada di Kabupaten Solok Tanggal 30 Juni 2010	466
Tabel/ Table	: 9.1.3	Banyaknya Perolehan Suara Sah Hasil Pemilu Gubernur dan Wakil Gubernur Propinsi Sumatera Barat Tanggal 30 Juni 2010 di Kabupaten Solok	467
Tabel/ Table	: 9.1.4	Persentase Perolehan Suara Sah Hasil Pemilu Gubernur dan Wakil Gubernur Propinsi Sumatera Barat Tanggal 30 Juni 2010 Di Kabupaten Solok	468
Tabel/ Table	: 9.1.5	Banyaknya TPS, PPS dan PPK dalam Pelaksanaan Pemilu Bupati dan Wakil Bupati Solok Menurut Kecamatan Tahun 2009	469
Tabel/ Table	: 9.1.6	Daftar Nama-Nama Pasangan Calon Bupati dan Wakil Bupati Solok Berdasarkan Nomor Urut Calon pada Pilkada di Kabupaten Solok Tahun 2009	470
Tabel/ Table	: 9.1.7	Banyaknya Perolehan Suara Sah Hasil Pemilu Bupati dan Wakil Bupati Solok di Kabupaten Solok Tahun 2009	471
Tabel/ Table	: 9.1.8	Persentase Perolehan Suara Sah Hasil Pemilu Bupati dan Wakil Bupati Solok Tahun 2009 di Kabupaten Solok Menurut Kecamatan	472
Tabel/ Table	: 9.1.9	Pembagian Daerah Pemilihan dalam Pemilu Legislatif di Kabupaten Solok Tanggal 09 April 2009	473
Tabel/ Table	: 9.1.10	Daftar Calon Terpilih Anggota Dewan Perwakilan Rakyat Daerah Kabupaten Solok Hasil Pemilihan Umum Tanggal 09 April 2009 Daerah Pemilihan Solok I	474
Tabel/ Table	: 9.1.11	Daftar Calon Terpilih Anggota Dewan Perwakilan Rakyat Daerah Kabupaten Solok Hasil Pemilihan Umum Tanggal 09 April 2009 Daerah Pemilihan Solok II	475
Tabel/ Table	: 9.1.12	Daftar Calon Terpilih Anggota Dewan Perwakilan Rakyat Daerah Kabupaten Solok Hasil Pemilihan Umum Tanggal 09 April 2009 Daerah Pemilihan Solok III	476
Tabel/ Table	: 9.1.13	Daftar Calon Terpilih Anggota Dewan Perwakilan Rakyat Daerah Kabupaten Solok Hasil Pemilihan Umum Tanggal 09 April 2009 Daerah Pemilihan Solok IV	477

Tabel/ Table	: 2.3.1	Banyaknya Pegawai Negeri Sipil Menurut Unit Kerja, Golongan/Pangkat dan Jenis Kelamin Di Lingkungan Pemda Kabupaten Solok <i>Number of Civil Servant of Home Affair Department in Solok Regency by Employee Rank and Gender</i>	39
Tabel/ Table	: 2.3.2	Jenis Kelamin Banyaknya Pegawai Negeri Sipil Menurut Unit Kerja, dan Pendidikan Tertinggi Di Lingkungan Pemda Kabupaten Solok <i>Number of Civil Servant of Home Affair Dept in Solok Regency by Gender and Educational Attainment</i>	41
Tabel/ Table	: 2.3.3	Banyaknya Pegawai Negeri Sipil menurut Unit Kerja, Eselon dan Jenis Kelamin Di Lingkungan Pemda Kabupaten Solok / <i>Number of Civil Servant of Home Affair Dept in Solok Regency by Echelon Level and Gender</i>	45
Tabel/ Table	: 2.3.4	Banyaknya Non PNS (Honor Daerah) menurut Unit Kerja, Jenis Kelamin dan Pendidikan Tertinggi Di Lingkungan Pemda Kab. Solok <i>Number of Non Civil Servant of Home Affair Dept in Solok Regency by Gender and Educational 'Attainment</i>	47
Tabel/ Table	: 2.3.5	Banyaknya yang pensiun menurut Unit kerja, Golongan /Pangkat dan Jenis Kelamin Di Lingkungan Pemda Kabupaten Solok <i>Number of Retied Civil Servant of Home Affair Dept in Solok Regency by Employee Rank and Gender</i>	51
Tabel/ Table	: 2.3.6	Banyaknya PNS yang Pensiun menurut Unit Kerja, Jenis Kelamin dan Pendidikan Tertinggi Di Lingkungan Pemda Kabupaten Solok <i>Number of Retied Civil Servant of Home Affair Dept in Solok Regency by Gender and Educational Attainment</i>	53
Tabel/ Table	: 2.3.7	Banyaknya PNS menurut Unit Kerja, Golongan/Pangkat dan Jenis Kelamin Di Luar Lingkungan Pemda Kab. Solok <i>Number of Civil Servant Out of Home Affair Dept in Solok Regency by Employee Rank and Gender</i>	55
Tabel/ Table	: 2.3.8	Banyaknya PNS menurut Unit Kerja, Pendidikan Tertinggi dan Jenis Kelamin Di Luar Lingkungan Pemda Kab. Solok <i>Number of Civil Servant Out of Home Affair Dept in Solok Regency by Education Attainment and Gender</i>	56
Tabel/ Table	: 2.3.9	Banyaknya Polisi pada Kepolisian Kab. Solok menurut Pangkat, Lokasi Penugasan dan Jenis Kelamin <i>Number of Police Officer Solok Regency by Rank, Location of Duty and Gender</i>	57
Tabel/ Table	: 2.4.1	Nama-nama Ketua DPRD Kabupaten Solok <i>Chief of Regional Parliament of Solok Regency</i>	59
Tabel/ Table	: 2.4.2	Jumlah Anggota DPRD Kab. Solok Menurut Partai Politik dan Jenis Kelamin <i>Number of Council Members Solok Regency 'by Parties and Gender</i>	60

		Halaman/Page
Tabel/ Table	: 2.7.1 Pelaksanaan Pemeriksaan Oleh Inspektorat Daerah Kab. Solok <i>Frequency of Inspection by The Inspectorate of Solok Regency</i>	91
Tabel/ Table	: 2.7.2 Banyaknya Penyelesaian Pemeriksaan Oleh Inspektorat Daerah Kab. Solok <i>Frequency of Inspection Implemented by The Inspectorate of Solok Regency</i>	92
Tabel/ Table	: 2.8.1 Banyaknya Penerangan / Penyuluhan Yang Dilaksanakan di Pemda Kab. Solok Setiap Bulan <i>Number Of Counselling Executed in Home Affairs in Solok Regency Each Month</i>	93
Tabel/ Table	: 2.8.2 Banyaknya Berita Tentang Kabupaten Solok yang Dimuat Surat Kabar Daerah dan Nasional <i>Number Of News About Regency of Solok by Local and National Loaded Newspaper</i>	94
Tabel/ Table	: 2.8.3 Banyaknya Pengadaan Kendaraan Dinas Baru Dilingkungan Pemerintah Daerah Kab Solok <i>Number Of New Government Vehicles by Home Affairs Provided of Solok Regency</i>	95

BAB 3 PENDUDUK DAN TENAGA KERJA / POPULATION AND LABOUR FORCE

Tabel/ Table	: 3.1.1 Luas Daerah, Banyaknya Nagari, Jumlah Penduduk dan Kepadatan Penduduk Per Kecamatan <i>Area, Number of Nagari, Number of Population and Density by Sub District</i>	103
Tabel/ Table	: 3.1.2 Banyaknya Penduduk Menurut Jenis Kelamin dan Rasio Jenis Kelamin <i>Number of Population by Gender and Sex Ratio</i>	104
Tabel/ Table	: 3.2.1 Banyaknya Penduduk Menurut Jenis Kelamin dan Kelompok Umur <i>Number of Population by Sex and Age Group</i>	105
Tabel/ Table	: 3.2.2 Banyaknya Penduduk Menurut Usia Sekolah dan Kecamatan <i>Number of Population by Group of School Age and Sub District</i>	106
Tabel/ Table	: 3.3.1 Banyaknya Penduduk 15 Tahun Ke Atas Menurut Jenis Kegiatan dan Jenis Kelamin <i>Number of Population Aged 15 Years by Type of Activity and Sex</i>	109
Tabel/ Table	: 3.3.2 Banyaknya Penduduk 15 Tahun Ke Atas yang bekerja Menurut Lapangan Usaha dan Jenis Kelamin <i>Number of Population Aged 15 Years by and Over Who Worked by Type Activity and Sex</i>	110
Tabel/ Table	: 3.3.3 Banyaknya Penduduk 15 Tahun Ke Atas yang Bekerja Menurut Status Pekerjaan Utama dan Jenis Kelamin <i>Number of Population Aged 15 Years and Overs Who Worked by Main Employment and Sex</i>	111

Tabel/ Table	: 3.5.2	Jumlah Penduduk Yang Memiliki Kartu Tanda Penduduk (KTP) dan Kartu Keluarga (KK) Menurut Kecamatan <i>Number of People Who Have Identity Card (KTP) and Family Card (KK) by Sub Distric</i>	124
Tabel/ Table	: 3.5.2	Jumlah Kepemilikan Kartu Tanda Penduduk Elektronik (E-KTP) per Kecamatan <i>People Who Have Electronic Identity Card (E-KTP) by Subdistrict</i>	125

BAB 4 SOSIAL / SOCIAL

Tabel/ Table	: 4.1.1	Banyaknya Sekolah yang Berada di Kabupaten Solok Menurut Status dan per Kecamatan <i>Number of Schools Under the Department of Education and Culture Office by Sub District 2012</i>	133
Tabel/ Table	: 4.1.2	Banyaknya Taman Kanak-kanak Menurut Departemen yang Membawahinya dan per Kecamatan <i>Number of Kindergarten by Departements and Sub District</i>	134
Tabel/ Table	: 4.1.3	Banyaknya S D dan M I Menurut Departemen yang Membawahinya dan Kecamatan <i>Number of Elementary Schools and Islamic Elementary Schools by Departements and Sub District</i>	135
Tabel/ Table	: 4.1.4	Banyaknya SLTP dan MTS Menurut Departemen yang Membawahinya dan Kecamatan <i>Number of Junior High Schools and Islamic Junior High Schools by Departements and Sub District</i>	136
Tabel/ Table	: 4.1.5	Banyaknya SLTA dan MA Menurut Departemen yang Membawahinya dan Kecamatan <i>Number of Senior High Schools and Islamic Senior High Schools by Departements and Sub District</i>	137
Tabel/ Table	: 4.1.6	Banyaknya Sekolah Pendidikan Luar Biasa (SDLB) di Kab. Solok per Kecamatan <i>Number of Elementary Schools by Sub District</i>	138
Tabel/ Table	: 4.1.7	Banyaknya Pendidikan Anak Usia Dini (PAUD) Formal dan Non Formal, Murid, dan Guru per Kecamatan <i>Number of Kindergarten, Teacher and Pupil by Formal and Informal and Sub District</i>	139
Tabel/ Table	: 4.1.8	Banyaknya Taman Kanak-Kanak, Murid, Guru & Lokal Per Kecamatan <i>Number of Kindegarten, Pupil, Teaher and Classes by Sub District</i>	140

		Halaman/Page
Tabel/ Table	: 4.1.24 Banyaknya Murid SLTA yang Lulus Mengikuti Ujian per Kecamatan <i>Number of Pupil at Senior High School with Graduates by Sub District</i>	156
Tabel/ Table	: 4.1.25 Nilai Rata-Rata Ujian Nasional (UN) SD/MI Per Mata Pelajaran Menurut Kecamatan <i>Number of Final Examination Graduates of Elementary Schools by Subdistrict</i>	157
Tabel/ Table	: 4.1.26 Nilai Rata-Rata Ujian Nasional (UN) SMP/MTs Per Mata Pelajaran Menurut Kecamatan <i>Number of Final Examination Graduates of Junior High Schools</i>	158
Tabel/ Table	: 4.1.27 Nilai Rata-Rata Ujian Nasional (UN) SMA/MA Per Mata Pelajaran Menurut Kecamatan <i>Number of Final Examination Graduates of Senior High Schools by Subdistrict</i>	159
Tabel/ Table	: 4.1.28 Banyaknya Sekolah yang Berada di Lingkungan Departemen Agama per Kecamatan <i>Number of School under the Department Of Religius Office by Sub District</i>	161
Tabel/ Table	: 4.1.29 Banyaknya Sekolah, Murid, dan Guru pada Raudhatul Athfal / Bustanul Athfal per Kecamatan <i>Number of School, Pupils and Teacher of Raudhatul Athfal / Bustanul Athfal by Sub District</i>	162
Tabel/ Table	: 4.1.30 Banyaknya Sekolah, Murid, Guru dan Lokal pada Madrasah Ibtidaiyah per Kecamatan <i>Number of School, Pupil, Teacher and Classes at Islamic Elementary School by Sub District</i>	163
Tabel/ Table	: 4.1.31 Banyaknya Sekolah, Murid, Guru dan Lokal pada Madrasah Tsanawiyah per Kecamatan <i>Number of School, Pupil, Teacher and Classes at Islami Yuniior High School by Sub District</i>	164
Tabel/ Table	: 4.1.32 Banyaknya Sekolah, Murid, Guru dan Lokal pada Madrasah Aliyah per Kecamatan <i>Number of School, Pupil, Teacher and Classes at Islamic Senior High School by Sub District</i>	165
Tabel/ Table	: 4.1.33 Banyaknya Peserta dan yang Lulus Ujian Pada Madrasah Ibtidaiyah per Kecamatan <i>Number of Pupil at Islamic Elemantary School with Graduates by Sub District</i>	166
Tabel/ Table	: 4.1.34 Banyaknya Peserta dan yang Lulus Ujian Pada Madrasah Tsanawiyah per Kecamatan <i>Number of Pupil at Islamic Yuniior High with GraduatesSchool by Sub District</i>	167
Tabel/ Table	: 4.1.35 Banyaknya Peserta dan yang Lulus Ujian Pada Madrasah Aliyah per Kecamatan <i>Number of Pupil at Islamic Senior High School with Graduates by Sub District</i>	168

	Halaman/Page
Tabel/ : 4.2.18 Banyaknya Pasangan Usia Subur dan Peserta KB Aktif per Kecamatan <i>Table Number of Fertile Couple Age and Active Acceptor by Sub District</i>	198
Tabel/ : 4.2.19 Banyaknya Tahapan Prasejahtera & Sejahtera per Kecamatan <i>Table Number of Family Welfare Level Condition by Sub District</i>	200
Tabel/ : 4.3.1 Jumlah Tahanan Tindak Pidana Umum yang Diterima/Diselesaikan oleh Kejaksaan Negeri Solok <i>Table Number of Civil Cases who reported/settled by Court of Justice in Solok</i>	201
Tabel/ : 4.3.2 Jumlah Tahanan Tindak Pidana Khusus yang Diterima/Diselesaikan oleh Kejaksaan Negeri Solok <i>Table Number of Civil Cases who reported/settled Court of Justice by in Solok Koto Baru</i>	203
Tabel/ : 4.3.3 Jumlah Perkara Perdata yang Diterima/Diselesaikan oleh Pengadilan Negeri Koto Baru Solok <i>Table Number of Civil Cases who reported/settled by Court of Justice in Koto Baru Solok</i>	205
Tabel/ : 4.3.4 Jumlah Perkara dan Terdakwa Perkara Pidana yang Diterima/Diselesaikan oleh Pengadilan Negeri Koto Baru Solok <i>Table Number of Criminal Cases and Accused who reported/settled by Court of Justice in Koto Baru Solok</i>	206
Tabel/ : 4.3.5 Jumlah Perkara dan Terdakwa Perkara Pidana yang Diterima/Diselesaikan oleh Pengadilan Negeri Koto Baru Solok <i>Table Number of Criminal Cases and Accused who reported/settled by Court of Justice in Koto Baru Solok</i>	209
Tabel/ : 4.4.1 Banyaknya Tempat Ibadah per Kecamatan <i>Table Number of Worship by Sub District</i>	212
Tabel/ : 4.4.2 Banyaknya Pemeluk Agama Menurut Kecamatan <i>Table Number of Adherents of Religion by Sub District</i>	213
Tabel/ : 4.4.3 Banyaknya Ulama, Mubalig, Khatib dan Penyuluh Agama Menurut Kecamatan <i>Table Number of Ulamas, Mubaligs, Khatibs and Religious Elucidators by Sub District</i>	214
Tabel/ : 4.4.4 Banyaknya Nikah, Talak, Rujuk, Cerai per Kecamatan <i>Table Number of Marriages, Divorces, Separations and Reconciliations by Sub District</i>	215
Tabel/ : 4.4.5 Banyaknya Perceraian Menurut Sebabnya dan Kecamatan <i>Table Number of Divorces by Caused Factor</i>	216
Tabel/ : 4.4.6 Banyaknya Surat Nikah Yang Dikeluarkan Menurut Kecamatan <i>Table Number of Approval of Marriage certificate by SubDistrict</i>	217
Tabel/ : 4.4.7 Banyaknya Jemaah Haji Menurut Jenis Kelamin per Kecamatan <i>Table Number of Moslem Pilgrims by Sub District and Sex</i>	218
Tabel/ : 4.4.8 Banyaknya Jemaah Haji Menurut Status Sebelumnya per Kecamatan <i>Table Number of Moslem Pilgrims by Previous Status and Sub District</i>	219

Tabel/ Table	: 4.5.7	Banyaknya Karang Taruna, Organisasi Sosial dan Pekerja Sosial Masyarakat <i>Number of Youth and Social Organization, and Social Worker</i>	236
Tabel/ Table	: 4.5.8	Banyaknya Penyanggah Masalah Kesejahteraan Sosial (PMKS) <i>Number of Family With Social Welfare Problem</i>	237
Tabel/ Table	: 4.5.9	Banyaknya Kejadian Bencana Alam Menurut Kecamatan <i>Number of Natural Disasters by Subdistrict</i>	238
Tabel/ Table	: 4.5.10	Banyaknya Kerugian Manusia Akibat Bencana Alam Menurut Kec. <i>Number of Natural Disasters by Subdistrict</i>	239
Tabel/ Table	: 4.5.11	Banyaknya Kerugian Materi Akibat Bencana Alam Menurut Kecamatan <i>Number of Material Loss Resulted From Natural Disaster by Subdistrict</i>	240
Tabel/ Table	: 4.5.12	Banyaknya Keluarga Miskin yang Dibantu untuk Meringankan Uang Sekolah dan Biaya Pengobatan <i>Number of Poor Families Helped in Payment of School fee and Healing Cost</i>	241
Tabel/ Table	: 4.5.13	Jumlah Organisasi Kemasyarakatan, Jumlah LSM dan Jumlah OKP yang ada diKabupaten Solok per Kecamatan	242
Tabel/ Table	: 4.5.14	Banyaknya Kegiatan Patroli per Bulan	243
Tabel/ Table	: 4.5.15	Banyaknya Tempat Pembuangan Sampah per Kecamatan <i>Number of Garbage bin Location by sub district</i>	244
Tabel/ Table	: 4.5.16	Jumlah Armada Gerobak dan Tenaga Kebersihan per Kecamatan <i>Number of Cleaning Labour and Equipment by sub district</i>	245
Tabel/ Table	: 4.5.17	Banyaknya Usaha yang Diawasi Terhadap Pelaksanaan Amdal/UKL-UPL <i>Number of Supervised Company for Environmental Impact Evaluation</i>	246
Tabel/ Table	: 4.5.18	Banyaknya Perpustakaan dan Pengunjung per Kecamatan <i>Number of library and visitors by Subdistrict</i>	247
Tabel/ Table	: 4.5.19	Banyaknya Perpustakaan yang ada per Kecamatan <i>Number of Library in Subdistrict</i>	248
Tabel/ Table	: 4.5.20	Banyaknya Pengunjung Perpustakaan berdasarkan Status dan Jenis Kelamin <i>Number of Library Visitors by Status and Sex</i>	249

BAB 5 PERTANIAN / AGRICULTURE

Tabel/ Table	: 5.1.1	Luas Tanam, Luas Panen dan Produksi Padi dan Palawija <i>Planted Area, Harvested Area and Production of Paddy and food crop:</i>	257
Tabel/ Table	: 5.1.2	Luas Tanam, Luas Panen dan Produksi Padi per Kecamatan <i>Planted Area, Harvested Area and Production of paddy by Sub District</i>	258

Tabel/	: 5.1.23	Jumlah Kelompok Tani Menurut Usaha Dominan Kelompok	300
Table		<i>Number of Paddy and Secondary Food Harvesting Tools</i>	
Tabel/	: 5.1.24	Alokasi Pupuk Bersubsidi dan Realisasi per Kecamatan	301
Table			
Tabel/	: 5.1.25	Jumlah Ketersediaan Pangan Utama Per Kecamatan (Ton)	304
Table			
Tabel/	: 5.1.26	Situasi Pangan dan Gizi (Pewarnaan Daerah) dan Perimbangan	305
Table		Produksi Padi di Kabupaten Solok	
Tabel/	: 5.2.1	Luas Tananm dan Produksi Tanaman Perkebunan	306
Table		<i>Area Harvested and Production of Estate by Commodities</i>	
Tabel/	: 5.2.2	Luas dan Produksi Tanaman Perkebunan Menurut Jenis Tanaman	307
Table		<i>Area Harvested and Production of Estate and Smallholder</i>	
Tabel/	: 5.2.3	Jumlah Petani Perkebunan Menurut Jenis Komoditi dan Kecamatan	314
Table		<i>Number of Estate Farmers by Kind of Commodity and SubDistrict</i>	
Tabel/	: 5.2.4	Produksi Hasil Hutan Menurut Kecamatan dan Jenisnya	316
Table		<i>Forest Production by Sub District and Kind of Crops</i>	
Tabel/	: 5.3.1	Luas Areal Hutan Menurut Jenis Peruntukan (Ha)	317
Table		<i>Area of Forestry by Kind of Function</i>	
Tabel/	: 5.3.2	Produksi Hasil Hutan Non HPH Menurut Jenisnya per Bulan	318
Table		<i>Monthly Volume of The Forestry Products Produced by Non HPH Holders By Kind of Product</i>	
Tabel/	: 5.3.3	Luas Reboisasi Hutan Menurut Kecamatan	320
Table		<i>Area of Reforestation by SubDistrict</i>	
Tabel/	: 5.3.1	Luas Reboisasi yang Berhasil dan Gagal Tahun 2002-2012	321
Table		<i>Successful and Failed Area of Reforestation 2002-2012</i>	
Tabel/	: 5.4.1	Populasi Ternak dan Hasil Ternak Lainnya Menurut Jenisnya	322
Table		Tahun 2009 - 2012	
		<i>The Population of Livestocks by Its Variety 2009 - 2012</i>	
Tabel/	: 5.4.2	Populasi Ternak Unggas Menurut Jenis Ternak 2001 - 2012	323
Table		<i>Population Its Variety of Poultry 2001 - 2012</i>	
Tabel/	: 5.4.3	Jumlah Produksi Telur Unggas Menurut Jenisnya	324
Table		<i>Production of Poultry Egg by Its Variety (Kg)</i>	
Tabel/	: 5.4.4	Jumlah Produksi Daging Menurut Jenis Ternak	325
Table		<i>Production of Livestock Meat by Its Variety</i>	
Tabel/	: 5.4.5	Banyaknya Populasi Unggas, Kelinci dan Anjing per Kecamatan	326
Table		<i>Number of Poultry by Sub District</i>	
Tabel/	: 5.4.6	Banyaknya Populasi Ternak per Kecamatan	328
Table		<i>Number of Poultry by Sub District</i>	
Tabel/	: 5.4.7	Banyaknya Rumah tangga Budidaya Ternak Unggas, Kelinci dan Anjing per Kecamatan dan Jenis Ternak	329
Table		<i>Number of Households Who Cultivate Poultry by Sub District and Its Variety</i>	

Table	: 5.5.10	Jumlah Produksi Ikan dari Budidaya Ikan Dikolam dan Sawah	348
Table		<i>Jumlah Produksi Ikan dari Budidaya Ikan Dikolam dan Sawah</i>	
Table	: 5.5.11	Jumlah Produksi Ikan Darat di Perairan Umum Menurut Kecamatan	349
Table		<i>Volume Of Freshwater Fish Production In Open Waters By Subdistrict (Ton,</i>	
Table		Jumlah Sarana Penangkap Ikan yang Terbuat dari Bahan Bambu,	350
Table	: 5.5.12	Rotan, Kayu, dan Besi Menurut Penggunaannya	
Table		<i>Number of Fish Catching Tools By Kind Of Tool And Subdistrict</i>	
Table	: 5.5.13	Jumlah Sarana Penangkap Ikan yang Terbuat dari Bahan Nilon	351
Table		Menurut Kegunaannya	
		<i>Number of Fish Catching Tools Made Of Nylon By Kind Of Tool And Subdistrict</i>	

BAB 6 INDUSTRI, LISTRIK DAN AIR MINUM

INDUSTRY, ELECTRICITY and DRINK WATER

Tabel/ Table	: 6.1.1	Jumlah Usaha Industri, Tenaga Kerja dan Nilai Produksi per Kecamatan	359
		<i>Number of Cottage Industry, Worker and Production Value by Sub District</i>	
Tabel/ Table	: 6.1.2	Jumlah Industri Mikro Kecil dan Menengah Menurut Kode Industri	360
		<i>Number of Chemistry Industry, Agricultural Product and Forestry by Industrial Code</i>	
Tabel/ Table	: 6.1.3	Jumlah Industri Logam, Mesin Elektronika dan Aneka Menurut Kode Industri	361
		<i>Number of Metal, Electronically and Multi Cottage Industry</i>	
Tabel/ Table	: 6.1.4	Banyaknya Sentra Industri Kumulatif yang Sudah Dibina	362
		<i>Commulative Industrial Centers Developed</i>	
Tabel/ Table	: 6.1.5	Jumlah Industri Kecil / Kerajinan	363
		<i>Number of Small Scall Industries</i>	
Tabel/ Table	: 6.1.6	Banyaknya Tenaga Kerja yang Terserap Pada Industri Kecil /Kerajinan	364
		<i>Number of Workers Absorbed By Small Scale Industries</i>	
Tabel/ Table	: 6.1.7	Nilai Produksi Industri Kecil / Kerajinan	365
		<i>Production Value of Small Scale Industries</i>	
Tabel/ Table	: 6.1.8	Banyaknya Unit Usaha dan Tenaga Kerja Pada Industri Kecil / Kerajinan Menurut Jenis Industri	366
		<i>Number Of Business Units And Workers Of Small Scale Industries By Kind Of Industry</i>	
Tabel/ Table	: 6.1.9	Banyaknya Nilai Investasi, Produksi dan Bahan Baku Pada Industri Kecil / Kerajinan Menurut Jenis Industri , Production	367

Tabel/ Table	7.2.1	Banyaknya Kendaraan Bermotor Menurut Jenisnya <i>Number of Vehicles by Kind</i>	388
Tabel/ Table	7.2.2	Data Jumlah Kendaraan Menurut Jenis di Kabupaten Solok <i>The Number of Vehicles by Type in the district 2012</i>	389
Tabel/ Table	7.2.3	Banyaknya Kendaraan Roda 4 yang Membayar Pajak dan SW Jasa Raharja <i>Number of Cars that Pay Tax and Jasa Raharja Insurance in Solok Regency</i>	390
Tabel/ Table	7.2.4	Banyaknya Kendaraan Roda 2 yang Membayar Pajak dan SW Jasa Raharja <i>Number of Motor Cycles that Pay Tax and Jasa Raharja Insurance</i>	391
Tabel/ Table	7.2.5	Banyaknya Pemasukan BBNKB Roda 4 per Bulan <i>Amount of Insurance Fee for Conversion of Vehicle Ownership for Cars by month at Solok Regency</i>	392
Tabel/ Table	7.2.6	Banyaknya Pemasukan BBNKB Roda 2 per Bulan <i>Amount of Insurance Fee for Conversion of Vehicle Ownership for Motor Cycles by month at Solok Regency</i>	393
Tabel/ Table	7.3.1	Lalu lintas Surat Melalui Kantor PT.Pos Indonesia (persero) Solok <i>Flow of Mail Letter Via Post Office of Solok Regency</i>	394
Tabel/ Table	7.3.2	Lalulintas Paket Pos Melalui PT.Pos Indonesia (Persero) Solok <i>Flow of Domestic and Foreign Parcel Post Via Post Office</i>	397
Tabel/ Table	7.3.3	Lalulintas Wesel Pos Dalam Negeri Melalui PT.Pos Indonesia (Persero) Solok <i>Flow of Domestic Money Order Via Post Office</i>	399
Tabel/ Table	7.3.4	Lalulintas Wesel Pos Luar Negeri Melalui PT.Pos Indonesia (Persero) Solok <i>Flow of Foreign Money Order Via Post Office of Pasaman</i>	400
Tabel/ Table	7.3.5	Banyaknya Penerima Pensiun yang Dibayarkan pada PT Pos Indonesia (Persero) Solok	401
Tabel/ Table	7.4.1	Banyaknya Satuan Sambungan Telepon di Kabupaten Solok <i>Number of Telephone Connection Units In Solok Regency</i>	402
Tabel/ Table	7.4.2	Kapasitas Sentral dan Pelanggan Telepon di Kabupaten Solok <i>Capacity of Central Telephone and Number of Subscribers</i>	403
Tabel/ Table	7.4.3	Kapasitas Saluran dan Jumlah Sambungan Telepon <i>Capacity of Line and Number of Telephone Connections</i>	404
Tabel/ Table	7.4.4	Banyak Wartel per Kecamatan <i>Number of Small Shop Telecommunication by Subdistrict</i>	405
Tabel/ Table	7.4.5	Banyaknya Tower ponsel di Kabupaten Solok Menurut Kecamatan <i>Number Of Bridges At Solok Regency Road By Subdistrict</i>	406
Tabel/ Table	7.5.1	Banyaknya Obyek Wisata di Kabupaten Solok <i>Number of Tourism Object in Solok Regency</i>	407

		Halaman/Page
Tabel/ Table	: 8.3.3 Banyaknya Barang Jaminan Yang Dilelang Di Kantor Pegadaian Solok Untuk Wilayah Kabupaten Solok <i>Number of Collateral Goods that have been auctioned of f at Pawn Shop of Solok for Customers of Solok Regency</i>	445
Tabel/ Table	: 8.3.4 Pemberian Kredit Sektor Pada Perum Pegadaian Untuk Nasabah Wilayah Kabupaten Solok <i>Extension of Sector Credit at Pawn Shop of Solok for Customer of Solok Regency</i>	446
Tabel/ Table	: 8.4.1 Banyaknya Perusahaan yang Telah Diterbitkan Tanda Daftar Perusahaan <i>Number of Establish Who Registered by Legal Status</i>	447
Tabel/ Table	: 8.4.2 Banyaknya Perusahaan Pendaftaran Baru dan Yang Memperpanjang Status Perusahaan <i>Number of Newly Registered Enterprisers And Those extending Their Status</i>	448
Tabel/ Table	: 8.5.1 Jumlah Pelayanan dan Perizinan KPPT <i>Number of License and Service of The Integrated Licensing Sevice Office</i>	449
Tabel/ Table	: 8.6.1 Harga Dasar Gabah Tahun 2001-2012 <i>Average Price Goverment Purchases of Paddy</i>	451
Tabel/ Table	: 8.6.2 Harga Pembelian Gabah dan Beras <i>Average Price of Paddy and Rice of Solok Regency</i>	452
Tabel/ Table	: 8.6.3 Persediaan Gabah dan beras di Bulog <i>Stock of Paddy and Rice in National Food Logistic</i>	453
Tabel/ Table	: 8.6.4 Penyaluran Beras Sub Divre Solok <i>Distribution Of Rice In Solok Regency</i>	454
Tabel/ Table	: 8.6.5 Pengadaan dan Penerimaan Dropped Beras dari Padang Pada Sub Divre Solok <i>Rice Dropped From Padang to Sub Dolog Of Solok Regency</i>	455
Tabel/ Table	: 8.6.6 Kapasitas Gudang Beras Pada Gudang Sub Dolog Wilayah II Solok <i>Capacity Of Rice Warehouse Ownned By Solok Regency Sub Dolog</i>	456
Tabel/ Table	: 8.6.7 Realisasi Operasi Pasar (OPK) Raskin untuk Keluarga Prasejahtera dan Keluarga Sejahtera I serta Rawan Pangan Lainnya <i>The Actual Marked Operation Directed to Poor Families</i>	457

BAB 9 PEMILU ANGGOTA LEGISLATIF DAN KEPALA DAERAH

Tabel/ Table	: 9.1.1 Banyaknya TPS, PPS dan PPK dalam Pelaksanaan Pemilu Gubernur dan Wakil Gubernur Propinsi Sumatera Barat di Kabupaten Solok Menurut Kecamatan Tanggal 30 Juni 2010	465
-----------------	---	-----

BAB 10 PRODUK DOMESTIK REGIONAL BRUTO
GROSS REGIONAL DOMESTIC PRODUCT

Tabel/ Table	: 10.1.1 PDRB Kabupaten Solok Atas Dasar Harga Berlaku Menurut Lapangan Usaha (Jutaan Rupiah) <i>GRDP of Solok at Current Price by Industrial Origin</i>	485
Tabel/ Table	: 10.1.2 PDRB Kabupaten Solok Atas Dasar Harga Konstan 2000 Menurut Lapangan Usaha (Jutaan Rupiah) <i>GRDP of Solok at 2000 Constant Price by Industrial Origin</i>	486
Tabel/ Table	: 10.1.3 Distribusi Persentase PDRB Kabupaten Solok Atas Dasar Harga Berlaku <i>Percentage Distribution GRDP of Solok at Current Price by Industrial Origin</i>	487
Tabel/ Table	: 10.1.4 Distribusi Persentase PDRB Kabupaten Solok Atas Dasar Harga Konstan 2000 <i>Percentage Distribution GRDP of Solok at 2000 Constant Price by Industrial Origin</i>	488
Tabel/ Table	: 10.1.5 Indeks Berantai PDRB Kabupaten Solok Atas Dasar Harga Berlaku <i>Link Index GRDP of Solok at Current Price by Industrial Origin</i>	489
Tabel/ Table	: 10.1.6 Indeks Berantai PDRB Kabupaten Solok Atas Dasar Harga Konstan 2000 <i>Link Index GRDP of Solok at 2000 Constant Price by Industrial Origin</i>	490
Tabel/ Table	: 10.1.7 Indeks Harga Implisit Produk Domestik Regional Bruto Kabupaten Solok Menurut Lapangan Usaha <i>Implicit Price Index of GRDP of Solok by Industrial Origin</i>	491
Tabel/ Table	: 10.1.8 Perkembangan Agregat Pendapatan Regional, Angka-Angka Perkapita Kabupaten Solok Atas Dasar Harga Berlaku <i>Trend of Regional Product Agregate of Solok at Current Market Prices</i>	492

DAFTAR GAMBAR / LIST OF PICTURES

	Halaman/ <i>Page</i>
Gambar/ : 1.1 <i>Picture</i>	Persentase Luas Lahan Menurut Penggunaannya Tahun 2012 <i>Percentage of Land by Kind of Uses 2012</i> 5
Gambar/ : 1.2 <i>Picture</i>	Rata-Rata Curah Hujan Menurut Stasiun Pemantau 2011-2012 <i>Average of Rainfall by Station Department 2011-2012</i> 6
Gambar/ : 2.1 <i>Picture</i>	Persentase PNS PEMDA dan Instansi Vertikal di Kabupaten Solok Menurut Tingkat Pendidikan <i>Percentage of Civil Servants of Regional Government and Institution Vertical by Education Level, 2012</i> 33
Gambar/ : 2.2 <i>Picture</i>	Jumlah PNS di Lingkungan PEMDA Menurut Golongan dan Jenis Kelamin <i>Number of Civil Servants of Regional Government by Rank and Sex, 2012</i> 34
Gambar/ : 3.1 <i>Picture</i>	Penduduk Menurut Kelompok Umur 2012 <i>Number of Population by Age Group 2012</i> 101
Gambar/ : 3.2 <i>Picture</i>	Persentase Penduduk Berumur 15 Tahun Keatas Menurut Jenis Kelamin, 2012 <i>Population of 15 Years And Over By Type of Activity</i> 102
Gambar/ : 4.1 <i>Picture</i>	Banyaknya Lulusan Ujian Nasional (UN) SD, SLTP, dan SLTA <i>Number of Final Examination Graduates of Elementary Schools, Junior High Schools, Senior High Schools by Subdistrict, 2012</i> 131
Gambar/ : 4.2 <i>Picture</i>	Banyaknya Kejadian Bencana Alam Menurut Kecamatan <i>Number of Natural Disasters by Subdistrict, 2012</i> 132
Gambar/ : 5.1 <i>Picture</i>	Perkembangan Produksi Tanaman Padi Sawah di Kabupaten Solok <i>Trend of Paddy Production in Solok Regency, 2008-2012</i> 255
Gambar/ : 5.2 <i>Picture</i>	Perkembangan Ternak Unggas di Kabupaten Solok <i>Trend of Poultry in Solok Regency, 2001-2011</i> 256

	Halaman/Page
Gambar/ : 6.1 <i>Picture</i>	Banyaknya Tenaga Kerja yang Terserap Pada Industri Kecil / Kerajinan <i>Number of Workers Absorbed By Small Scale Industries, 2007-2012</i> 357
Gambar/ : 6.2 <i>Picture</i>	Komposisi Pemakaian Listrik Menurut Jenis Langganan Pada PLN Cabang Solok (Kwh) <i>Composition Electricity Used by Type of User, PLN Region III Solok, 2012</i> 358
Gambar/ : 7.1 <i>Picture</i>	Persentase Panjang Jalan menurut Kondisi Jalan <i>Length of Road Percentage by Classification of Its Condition, 2012</i> 381
Gambar/ : 7.2 <i>Picture</i>	Perkembangan Jumlah Surat Biasa yang Dikirim PT. Pos Indonesia Solok, 2012 <i>Trend of Sent Common Letters By Solok Post, 2012</i> 382
Gambar/ : 8.1 <i>Picture</i>	Komposisi Realisasi Pendapatan Pemerintah Daerah Kab. Solok <i>Structure of Realization of Solok Government Receipt, 2012</i> 425
Gambar/ : 8.2 <i>Picture</i>	Harga Dasar Gabah Tahun 2003-2012 <i>Trend of Paddy Price, 2003-2012</i> 426
Gambar/ : 9.1 <i>Picture</i>	Persentase Perolehan Suara Pemilu Langsung Gubernur dan Wakil Gubernur Propinsi Sumatera Barat di Kabupaten Solok Tanggal 30 Juni 2009 <i>Composition of Election Vote for Government / Vice Government of West Sumatera Province of Solok Regency at June 30th, 2009</i> 463
Gambar/ : 9.2 <i>Picture</i>	Komposisi Perolehan Suara Pemilu Langsung Bupati Dan Wakil Bupati Kabupaten Solok Tanggal 30 Juni 2009 <i>Composition of Election Vote for Request / Vice Request of West Sumatera Province of Solok Regency at June 30th, 2009</i> 464
Gambar/ : 10.1 <i>Picture</i>	Distribusi Persentase PDRB Kabupaten Solok Atas Dasar Harga Berlaku Tahun 2012 <i>Percentage Distribution of Solok Regency GRDP at Current Market Price of Solok Regency 2012</i> 483
Gambar/ : 10.1 <i>Picture</i>	Laju Pertumbuhan PDRB Harga Konstan 2000, Kabupaten Solok <i>GRDP Growth Rate in Solok Regency, 2011-2012</i> 484

PENJELASAN UMUM

Tanda-tanda, satuan-satuan dan lain-lain yang digunakan dalam publikasi ini adalah sebagai berikut :

1. TANDA-TANDA DALAM TABEL

Data belum tersedia	= ...
Data tidak tersedia	= -
Angka Sementara	= *)
Angka Diperbaiki	= r)
Angka Perkiraan	= e)
Angka Desimal	= .

2. SATUAN-SATUAN

B a l	= 250 M ³ = 180 Kg
B a r r e l	= 158,99 liter
B a t a (untuk garam)	= 500 gram
Batang (untuk sabun)	= 400 gram
B o t o l	= 700 cc
Kilometer (Km)	= 1.000 meter (m)
Kwintal (Kw)	= 100 Kg
Liter (untuk beras)	= 0,80 Kg
Long ton	= 1.016,50 Kg
L u s i n	= 12 unit
Meter Cubik Feet (mef)	= 1/35,5 M ³
Metric ton (m.ton)	= 0,98421 long ton = 1.000 Kg
O n c e (Oz)	= 28,31 gram
Pound (lb)	= 0,454 Kg
T o n	= 1.000 Kg
S a k (untuk semen)	= 40 atau 50 Kg

EXPLANATION NOTES

Symbols, units and others used in this publication are as follows :

1. SYMBOLS

Data not available yet = ...

Data not available = -

Preliminary Figures = *)

Revised Number = r)

Estimation = e)

Decimal Point = .

2. UNITS

Bales = 250 M³ = 180 Kgs

Barrels = 158,99 litres

Brique (for salt) = 500 grams

Piece (for soap) = 400 grams

Bottle = 700 cc

Kilometers (Km) = 1.000 meters (m)

Quintal (Kw) = 100 Kgs

Litre (for rice) = 0,80 Kgs

Long ton = 1.016,50 Kgs

Dozen = 12 units

Meter Cubik Feet (mef) = 1/35,5 M³

Metric ton (m.ton) = 0,98421 long ton = 1.000 Kgs

Ounces (Oz) = 28,31 gram s

Pound (lb) = 0,454 Kgs

Ton = 1.000 Kgs

Sack (for cement) = 40 atau 50 Kgs

SUMBER DATA DAN KETERANGAN TEKNIS

1. Penduduk dan Angkatan Kerja

- a. Rata – rata pertumbuhan penduduk adalah angka yang menunjukkan tingkat pertambahan penduduk pertahun dalam jangka waktu tertentu, angka ini dinyatakan sebagai persentase kenaikan dari penduduk pada tahun dasar.
- b. Rasio Jenis Kelamin (Sex Ratio).Adalah perbandingan antara banyaknya penduduk laki – laki dengan bayaknya penduduk perempuan pada suatu daerah dan waktu tertentu. Biasanya dinyatakan dengan banyaknya penduduk laki-laki untuk 100 penduduk perempuan.

$$\text{Rasio Jenis Kelamin} = \frac{\text{Banyaknya Penduduk Laki-laki}}{\text{Banyaknya Penduduk Perempuan}} \times 100$$

- c. Tenaga Kerja (Man Power) adalah Penduduk berumur 15 tahun keatas yang dianggap dapat memproduksi barang atau jasa
- d. Angkatan Kerja (Labor Force) adalah bagian dari tenaga kerja yang benar - benar terlibat / bekerja atau berusaha untuk terlibat dalam kegiatan tersebut.
- e. Definisi pekerja yang digunakan BPS pada Sensus Penduduk 2000 dan survei-survei lainnya adalah mereka yang sedang melakukan kegiatan dengan maksud memperoleh penghasilan. Batasan yang digunakan adalah paling sedikit bekerja satu jam berturut-turut selama seminggu sebelum pencacahan. Bagi mereka yang tidak bekerja karena cuti dan lain-lain, serta petani yang sementara tidak bekerja karena menunggu panen, tetap dimasukkan sebagai bekerja walaupun seminggu sebelum pencacahan sedang tidak bekerja.

- f. Tingkat Partisipasi Angkatan Kerja (TPAK)

$$= \frac{\text{Jumlah Angkatan Kerja}}{\text{Penduduk 15 tahun keatas}} \times 100$$

- g. Persentase penduduk yang bekerja menurut lapangan pekerjaan

$$= \frac{\text{Penduduk yang bekerja menurut lap. Pekerjaan}}{\text{Jumlah Penduduk yang bekerja}} \times 100\%$$

2. Sosial

- a. Kebudayaan dan Data pendidikan bersumber dari Dinas Pendidikan dan Departemen Agama Kabupaten Solok
- b. Data mengenai kesehatan bersumber dari Dinas Kesehatan Kabupaten Solok.
- c. Peserta Keluarga Berencana adalah orang-orang yang mempraktekkan salah satu metode kontrasepsi sesuai laporan BKKBN
- d. Metode Kontrasepsi adalah kontrasepsi yang dipakai untuk mencegah kehamilan
- e. Kejahatan dalam arti yuridis adalah setiap perbuatan yang dinyatakan sebagai kejahatan dan dicantumkan didalam Buku II KUHP
- f. Narapidana adalah orang yang dijatuhi hukuman penjara atau kurungan berdasarkan Putusan Pengadilan Negeri
- g. Perkara yang dicakup meliputi perkara perdata yang telah diajukan ke muka sidang pengadilan.

3. Pertanian

- a. Data Luas Panen tanaman pangan dicatat dari seluruh kecamatan setiap bulan oleh aparat Dinas Pertanian Tanaman pangan di kecamatan, pengecualian luas panen buah-buahan yang dilaporkan setiap triwulan.
- b. Data luas panen produksi sayuran yang dicatat adalah yang dipanen sekaligus.
- c. Produksi per hektar padi, ubi jalar, kacang tanah, kacang kedelai diperoleh melalui sampel survei ubinan mewakili sekitar 100 hektar luas panen. Petugas pelaksana adalah Mantri Statistik dan Aparat Dinas Pertanian Tanaman Pangan di Kecamatan.
- d. Pelaksanaan ubinan disesuaikan dengan waktu panen
- e. Bentuk Produksi padi dan palawija :
 - Padi dalam bentuk gabah kering giling
 - Jagung dalam bentuk pipilan kering
 - Ubi kayu dan ubi jalar dalam keadaan basah
 - Kacang-kacangan dalam keadaan biji kering.
- f. Perhitungan produksi padi dan palawija ini merupakan kerjasama antara Ditjen Tanaman Pangan Departemen Pertanian dan BPS sampai ke daerah, yang dilakukan melalui beberapa estimasi
- g. Data Statistik kehutanan, peternakan, perikanan dan perkebunan rakyat bersumber dari Dinas yang bersangkutan

4. Listrik, Air Minum serta Perindustrian dan Perdagangan

- a. Data kelistrikan bersumber dari PT.PLN Wilayah III Cabang Solok
- b. ta Air Minum hasil survei tahunan PDAM Kabupaten Solok
- c.
- d. Data Industri dan Perdagangan bersumber dari Kantor Koperasi Perindustrian & Perdagangan Kabupaten Solok.

5. Pengangkutan dan Komunikasi

- a. Data Pengangkutan dan komunikasi meliputi
 - 1. Panjang Jalan
 - 2. Angkutan darat
 - 3. Pos Dan Telekomunikasi
- b. Sumber Data pengangkutan dan komunikasi berasal dari masing-masing instansi terkait.

6. Pembangunan Dan Keuangan

- a. Cakupan Statistik Keuangan /Pembangunan meliputi :
 - 1. Proyek APBD Kabupaten Solok
 - 2. Target Dan Realisasi

7. Pendapatan Regional

- a. Metode penghitungan Pendapatan Regional yang dipakai mengikuti buku petunjuk United Nations yang disesuaikan dengan kondisi Indonesia. Penghitungan Pendapatan Regional dapat dilakukan melalui pendekatan produksi, pendapatan atau pengeluaran. Dalam penghitungan pendapatan regional Kabupaten Solok umumnya dipakai pendekatan dari sisi produksi, kecuali sektor pemerintahan (jasa-jasa) dipakai pendekatan pendapatan.

- b. Produk Domestik Regional Bruto (PDRB) secara sederhana dapat diartikan sebagai keseluruhan nilai tambah Bruto dari kegiatan perekonomian disuatu wilayah
- c. Produk Domestik Regional Netto (PDRN) adalah PDRB dikurangi penyusutan atas barang-barang modal tetap yang digunakan selama setahun.
- d. Produk Regional Netto atas biaya faktor produksi PDRN dikurangi pajak tak langsung neto, yang diasumsikan sama dengan Pendapatan Regional, karena pendapatan netto dari luar wilayah belum mungkin dihitung karena keterbatasan data.
- e. Pendapatan Regional Perkapita adalah Produk Regional Netto atas dasar biaya faktor produksi dibagi dengan jumlah penduduk pertengahan tahun.
- f. Penyajian Pendapatan regional dibedakan atas harga yang berlaku dan harga konstan 1993. Untuk penyajian atas dasar harga berlaku semua agregat pendapatan dinilai atas dasar harga berlaku pada tahun penghitungan. Untuk penyajian atas dasar harga konstan, setiap produk barang dan jasa dinilai dengan harga tetap yang terjadi dalam tahun dasar (1993)

DATA SOURCES AND TECHNICAL NOTES

1. Population and Labor Force

a Population Growth Rate is the rate at which population is increasing (or decreasing) in a given year and expressed as a percentage of the base year population

b Sex ratio is the ratio of males to female population in a given region and year usually expressed as the number of males for every 100 females.

$$\text{Sex Ratio} = \frac{\text{Number of Males}}{\text{Number of Females}} \times 100$$

c. Man power is defined as the population attaining the age of a group of person aged 15 years and over who are assumed have ability to work.

d. Labor force is part of the man power that is really employed un- employed but looking for jobs.

e. A working person is defined as The one “ working “ for payment or profit at least for one hour in a week prior to the enumerating day . Persons who worked for less than one hour and who did not work but had permanent jobs, or did not work because of illness , on vacation , or strike , and farmer who did not work because they were waiting for harvesting time, were also defined as to be working.

f. Labor force Participation Rate

$$= \frac{\text{Number of persons in the labor force}}{\text{Number of persons in the age group of 15 years and over}} \times 100$$

g. *Percentage of employed persons by industry*

$$= \frac{\text{Number of employed persons by industry}}{\text{Total number of employed person}} \times 100 \%$$

2. Social Affairs

- a. *The data on cultural and educational matters are obtained from Education and Culture Service and Regional Office of Dept of Religious Affairs, Solok Regency.*
- b. *Health service is the source of the data on health matters*
- c. *A family Planning acceptor is a person who practices one or more of the existing contraceptive methods*
- d. *A method of contraception is the one used to prevent a pregnancy or for a contraceptive purpose*
- e. *A crime in the juridical perspective is every illegal act included in the book II of Penal Code (KUHP)*
- f. *A convicted criminal is a person who is imposed a sentence in jail based on the sentence of a state court*
- g. *The cases include civil cases which have been remanded to court*

3. Agriculture

- a. Production of paddy and secondary food crops is calculated by Directorate General of Food Crops and Extension Service of Solok Regency. The Harvested area of Fruits crops is collected on a quarterly basis.*
- b. Data on Harvested area of food crops are collected monthly at sub district level by the office of crops Extension Service of Solok Regency The Harvested area of fruits crops is collected on a quarterly basis. Harvested area of vegetable is limited to only those which are harvested once and only once.*
- c. Yield per hectare of paddy, sweet potatoes, peanuts, maize, cassava and soyabeans is estimated on the basis of a crops cutting survey using parcel of land of size 2,5 m x 2,5 m. Each parcel represent 100 hectare of harvested area. The survey period is in accordance with the harvesting time. Field officers are officers of crops Extension Services in sub district level and Mantri Statistic*
- f. Production of paddy and secondary food crops is in term of*
 - for paddy = dry husked rice*
 - for maize = dry loose maize*
 - for peanut and soybeans = dry shelled*

4. Electricity, Drinking Water Supply and Mining

- a. Data on Electricity are collected from state-owned electricity company (PLN) which supplies a large portion of the demand for electricity*
- b. Data for drinking water supply are collected from annual survey of water supply company (establishment)*

- c. *Data on manufacturing industry and trade are collected from Cooperative, Industry and Trade Service of Solok Regency*

5. Transportation And Communication

- a. *Data for transportation and communication cover*

1. *Length of Road*
2. *Land Transportation*
3. *Post and Telecommunication*

- b. *Data for Transportation and communication are obtained from relevant institutions*

6. Finance and Development

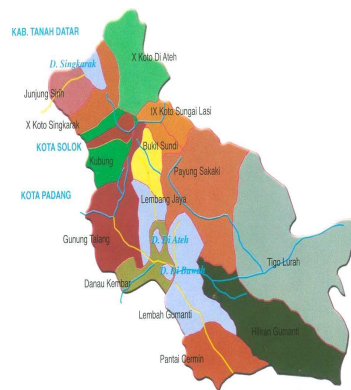
Finance and Development Statistics cover

1. *District level local Government budget by sector*
2. *Target and realization of government expenditure and revenue*

7. Regional Income

- a. *The Methodology for estimating the Regional Income follows the United Nations Guidance Book, adjusted to the Indonesian condition. There are three approaches for measuring Gross Regional Domestic Product (GRDP). They are production, income and expenditure approaches. The production approach is mostly used for measuring Solok Regency (GRDP)*
- a. *Gross Regional Domestic Product (GRDP) is simply defined as total gross value added of an economy.*
- b. *Net Regional Domestic Product (NRDP) is GRDP minus total depreciation of fixed capital goods utilized during one year.*

- c. *Net Regional Domestic Product (NRDP) at factor cost is NRDP at market prices minus net indirect . Taxes the net regional domestic product at factor cost assumed as net regional product or regional income, as there were no information on net factor incomes*
- d. *Per capita regional income is regional income divided by mid year population*
- e. *The statistic of regional income are distinguished into two form. Those are at current market prices and constant 1993 market prices. In the presentation at current market prices, all product aggregates are valued at yearly current prices. In the presentation at constant 1993 market prices, all product aggregates are valued at base year prices (1993)*



KEADAAN GEOGRAFIS

Geographical

I. KEADAAN GEOGRAFIS/GEOGRAPHICAL SITUATION

Pemekaran wilayah Kabupaten Solok pada akhir tahun 2003 telah melahirkan satu kabupaten baru yaitu Kabupaten Solok Selatan. Dengan terjadinya pemekaran ini berarti luas wilayah Kabupaten Solok mengalami pengurangan secara signifikan dari semula 708 402 Ha ($7\,084.02\text{ Km}^2$) menjadi 373 800 Ha ($3\,738.00\text{ Km}^2$). Secara geografis letak Kabupaten Solok berada antara $00^{\circ} 32' 14''$ dan $01^{\circ} 46' 45''$ Lintang Selatan dan $100^{\circ} 25' 00''$ dan $101^{\circ} 41' 41''$ Bujur Timur. Topografi wilayah sangat bervariasi antara dataran, lembah dan berbukit-bukit dengan ketinggian antara 329 meter – 1 458 meter di atas permukaan laut.

Kabupaten Solok disamping punya banyak sungai juga memiliki banyak danau yang terkenal dengan pesona keindahan alamnya. Diantara danau-danau tersebut, yang terluas adalah Danau Singkarak, diikuti oleh Danau Kembar (Danau Diatas dan Danau Dibawah) serta Danau Talang. Disamping itu Kabupaten Solok juga memiliki satu gunung berapi yaitu Gunung Talang.

Dilihat dari sudut pandang letak Kabupaten Solok, posisinya sangat strategis karena disamping dilewati jalur Jalan Lintas Sumatera juga daerahnya berbatasan langsung dengan Kota Padang selaku ibukota Provinsi Sumatera Barat. Adapun batas-batas wilayah Kabupaten Solok sebagai berikut :

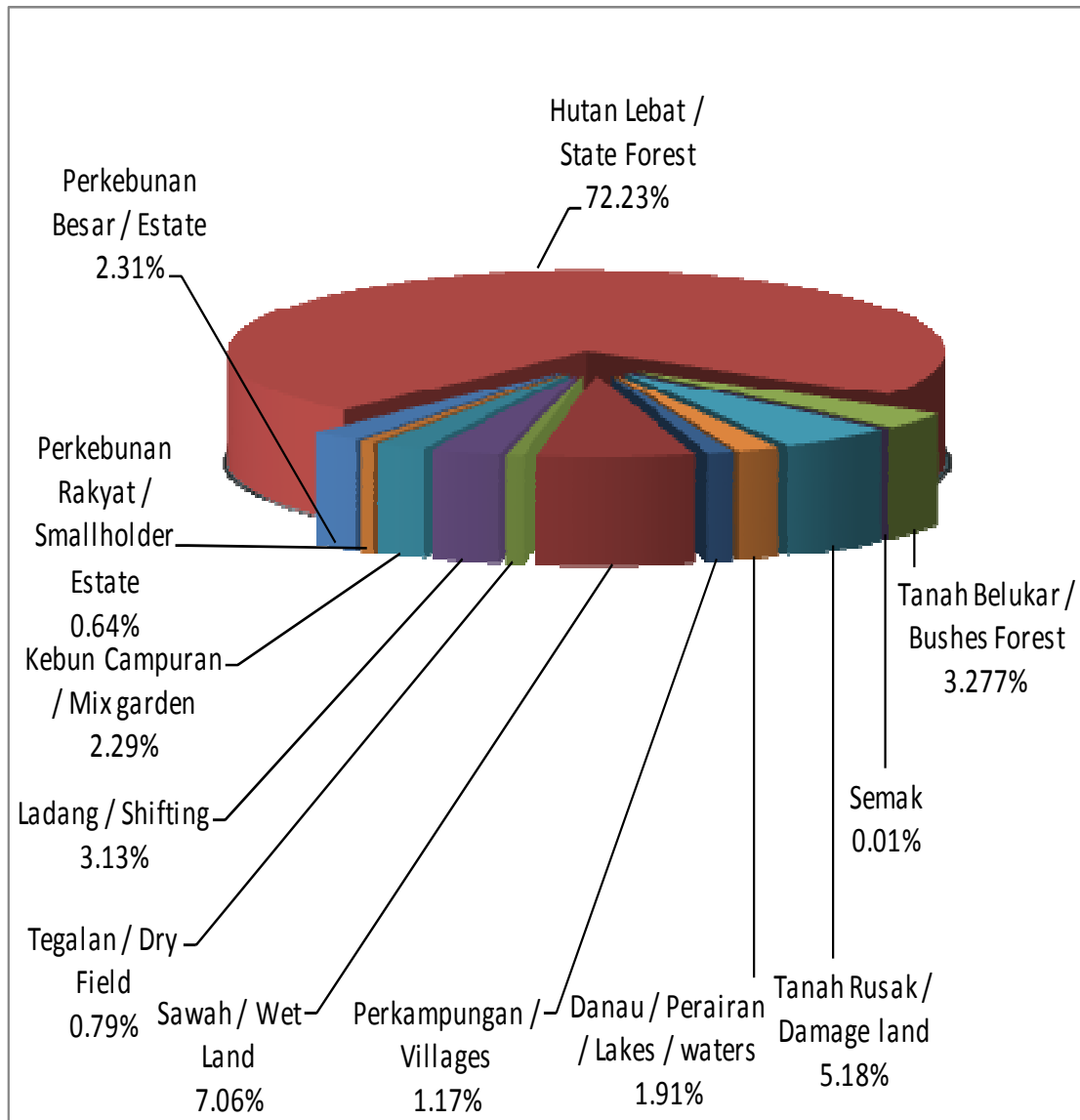
- Sebelah Barat : Kota Padang dan Kab. Pesisir Selatan
- Sebelah Utara : Kabupaten Tanah Datar
- Sebelah Timur : Kabupaten Sijunjung
- Sebelah Selatan: Kabupaten Solok Selatan

Ditinjau dari komposisi pemanfaatan lahan, pada tahun 2012 sebagian besar (72.23%) wilayah Kabupaten Solok masih berstatus hutan, baik hutan negara maupun hutan rakyat. Sedangkan yang diolah rakyat untuk ladang/kebun 5.41% dan dikelola perusahaan perkebunan 2.31%. Pemanfaatan lahan untuk sawah lebih kurang 7.05% dan merupakan areal sawah terbesar di Sumatera Barat.

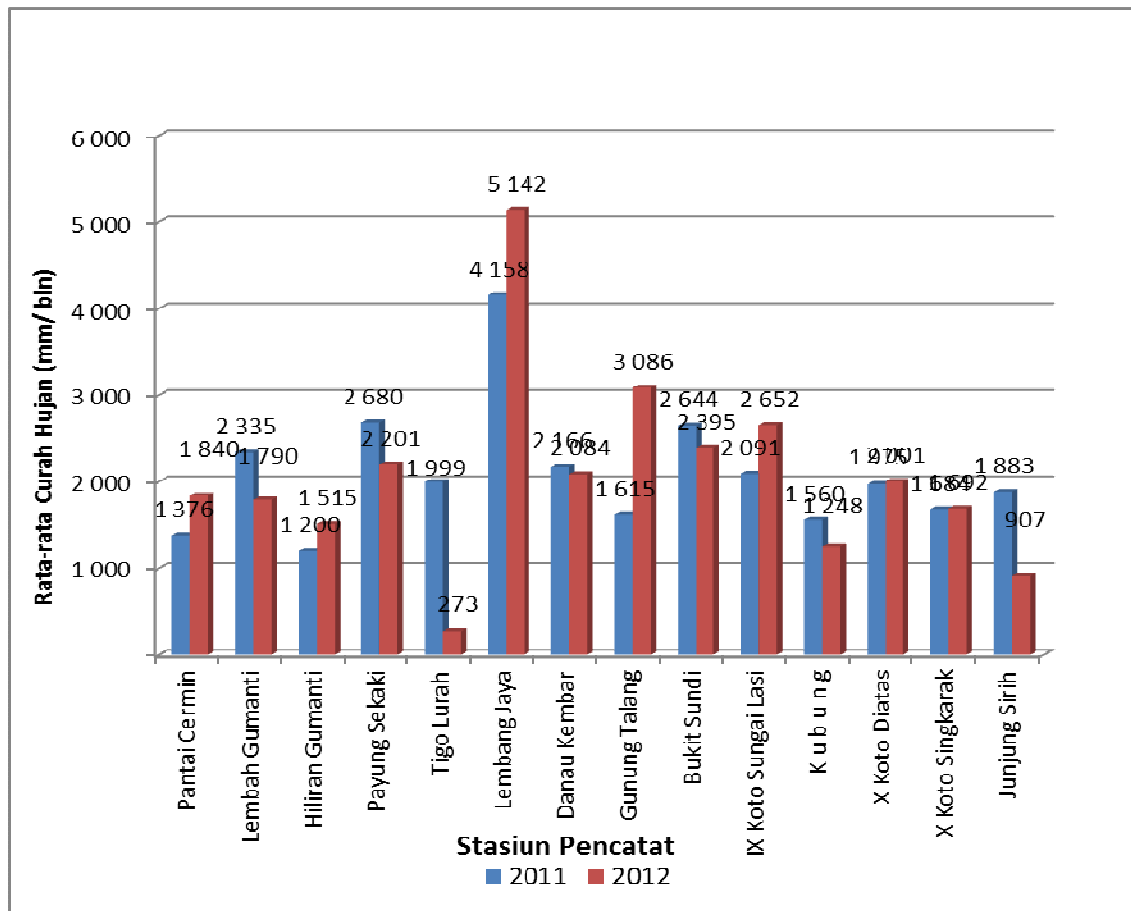
Sebagai sentra produksi padi di Sumatera Barat, pada tahun 2012 areal sawah terluas di Kabupaten Solok berada di Kecamatan Gunung Talang, kemudian diikuti oleh Kecamatan Kubung, dan Bukit Sundi. Kecamatan-kecamatan lain luas areal sawahnya masih di bawah angka 3 000 Ha.

Semenjak pusat pemerintahan dialihkan ke Arosuka sebagai ibukota Kabupaten Solok jarak tempuh ke Kota Padang selaku ibukota Propinsi menjadi semakin pendek yaitu 40 km. Sedangkan jarak ke Kota Medan 825 km dan ke Banda Aceh 1 433 km. Disisi lain terjadi sedikit penambahan jarak kalau bepergian dari ibu kota kabupaten ke ibu kota propinsi lain seperti Pekanbaru (231 km), Jambi (495 km), Palembang via Muara Enim (993 km), Bengkulu via Muaro Bungo (736 km) dan Bandar Lampung (1 170 km).

Gambar 1.1/Picture 1.1
 Persentase Luas Lahan Menurut Jenis Penggunaannya
Percentage of Land Area by Kind of Use
 2012



Gambar 1.2/Picture 1.2
Rata-Rata Curah Hujan Menurut Stasiun Pemantau
Average of Rainfall by Station
2011-2012



Tabel 1.1 Keadaan Geografis Umum Kabupaten Solok
Table General Geographical of Solok Regency

No.	Uraian	Keterangan
(1)	(2)	(3)
1.	Letak Geografis <i>Geographical Location</i>	00° 32' 14" - 01° 46' 45" LS 100° 25' 00" - 101° 41' 41" BT
2.	Batas-batas Daerah / <i>Borders</i> - Sebelah Utara / <i>North</i> - Sebelah Selatan / <i>South</i> - Sebelah Barat / <i>West</i> - Sebelah Timur / <i>East</i>	Kabupaten Tanah Datar Kabupaten Solok Selatan Kota Padang dan Kab.Pesisir Selatan Kabupaten Sijunjung
3.	Ketinggian dari permukaan laut <i>Altitude</i>	329 m - 1.458 m dpl
4.	Luas Daerah / <i>Area</i>	3.738 Km ² atau 373.800 Ha
5.	Rata-rata Hari Hujan / <i>Rain Days</i>	14 hari / bulan
6.	Rata-rata Curah Hujan / <i>Rain Falls</i>	174.83 mm / bulan
7.	Jumlah Gunung / <i>Mountains</i>	1 buah
8.	Jumlah Sungai / <i>Rivers</i>	26 buah
9.	Jumlah Danau / <i>Lakes</i>	4 buah

Sumber : BPS Kabupaten Solok - Kompilasi data DDA
Source : BPS Statistic of Solok Regency - Compilation of DDA

Tabel **1.2 Letak Geografis Kabupaten Solok per Kecamatan**
Table *Geographical Location of Solok Regency by Sub District*

Kecamatan / Sub District	Letak Geografis / <i>Geographical Location</i>	
	Lintang Selatan/ <i>South Latitude</i>	Bujur Timur / <i>East Longitude</i>
(1)	(2)	(3)
1. Pantai Cermin	01 10'27" dan 01 21'39"	100 48'36" dan 100 48'47"
2. Lembah Gumanti	00 57'18" dan 01 13'32"	100 44'48" dan 100 55'45"
3. Hiliran Gumanti	01 02'27" dan 01 20'40"	100 51'19" dan 101 14'09"
4. Payung Sekaki	00 48'36" dan 01 00'00"	100 46'24" dan 100 58'27"
5. Tigo Lurah	00 48'36" dan 01 16'44"	100 52'37" dan 101 13'32"
6. Lembang Jaya	00 54'16" dan 00 58'59"	100 40'36" dan 100 46'09"
7. Danau Kembar	00 57'48" dan 01 07'45"	100 36'55" dan 100 44'55"
8. Gunung Talang	00 52'33" dan 01 04'40"	100 31'24" dan 100 41'58"
9. Bukit Sundi	00 50'57" dan 00 59'34"	100 40'20" dan 100 46'36"
10. IX Koto Sungai Lasi	00 44'10" dan 00 52'33"	100 41'36" dan 100 50'12"
11. Kubung	00 47'30" dan 00 56'36"	100 31'16" dan 100 44'18"
12. X Koto Diatas	00 32'14" dan 00 47'08"	100 35'12" dan 100 47'30"
13. X Koto Singkarak	00 36'25" dan 00 49'13"	100 27'05" dan 100 38'46"
14. Junjung Sirih	00 39'23" dan 00 44'55"	100 25'00" dan 100 33'43"
KABUPATEN SOLOK	00 32'14" dan 01 46'45"	100 25'00" dan 101 41'41"

Sumber : Badan Pertanahan Nasional Kabupaten Solok
Source : *National Board of Land Affairs Solok Regency*
Catatan/ : LS = Lintang Selatan / *South Latitude*
Note : LU = Lintang Utara / *North Latitude*

Tabel **1.4** **Luas Daerah Kabupaten Solok per Kecamatan**
Table *Size of area Solok Regency by Sub District*

Kecamatan / Sub District	Luas Daerah / Area (Ha)	Persentase Luas / Percentage Area (%)
(1)	(2)	(3)
1. Pantai Cermin	36 600	9.79
2. Lembah Gumanti	43 900	11.74
3. Hiliran Gumanti	28 400	7.60
4. Payung Sekaki	39 200	10.49
5. Tigo Lurah	57 500	15.38
6. Lembang Jaya	9 400	2.51
7. Danau Kembar	7 600	2.03
8. Gunung Talang	38 500	10.30
9. Bukit Sundi	10 900	2.92
10. IX Koto Sungai Lasi	17 100	4.57
11. Kubung	19 200	5.14
12. X Koto Diatas	25 700	6.88
13. X Koto Singkarak	25 113	6.72
14. Junjung Sirih	14 687	3.93
Jumlah / Total	373 800	100.00

Sumber : Badan Pertanahan Nasional Kabupaten Solok
Source : National Board of Land Affairs Solok Regency

Tabel 1.3 Batas - Batas Wilayah Kabupaten Solok Menurut Kecamatan
Table Solok Regency Position by Sub District

Kecamatan / Sub District	Sebelah / Direction			
	Utara / North	Selatan / South	Timur/ East	Barat / West
(1)	(2)	(3)	(4)	(5)
1. Pantai Cermin	Kec.L. Gumanti	Kab.Sol Sel	Kec.Hiliran Gumanti	Kab.Passel
2. Lembah Gumanti	Kec.Payung Sekaki	Kec.Pantai Cermin	Kec.Hiliran Gumanti & Kec.Tigo Lurah	Kec.Danau Kembar
3. Hiliran Gumanti	Kec.Tigo Lurah	Kec.Pantai Cermin	Kec.Tigo Lurah	Kec.Lembah Gumanti
4. Payung Sekaki	Kec.Sungai Lasi	Kec.Lembah Gumanti	Kec.Tigo Lurah	Kec.Lembang Jaya & Kec.Bukit Sundi
5. Tigo Lurah	Kab.Sijunjung	Kec.Hiliran Gumanti	Kab.Sijunjung	Kec.Lembah Gumanti
6. Lembang Jaya	Kec.Bukit Sundi	Kec.Danau Kembar	Kec.Payung Sekaki	Kec.Gunung Talang
7. Danau Kembar	Kec.Lembang Jaya	Kab.Passel	Kec.Lembah Gumanti	Kec.Gunung Talang
8. Gunung Talang	Kec.Kubung	Kab.Passel	Kec.Lembang Jaya	Kota Padang
9. Bukit Sundi	Kec.Sungai Lasi	Kec.Lembang Jaya	Kec.Payung Sekaki	Kec.Kubung
10. IX Koto Sungai Lasi	Kota Sawahlunto	Kec.Bukit Sundi	Kec.Tigo Lurah	Kota Solok
11. Kubung	Kota Solok	Kec.Gunung Talang	Kec.Bukit Sundi	Kota Padang
12. X Koto Datas	Kab.Tanah Datar	Kec.X Koto Singkarak	Kota Sawahlunto	Kab.Tanah Datar
13. X Koto Singkarak	Kec.X Koto Datas	Kec.Kubung	Kec.X Koto Datas	Kec.Junjung Sirih
14. Junjung Sirih	Kab.Tanah Datar	Kec.X Koto Singkarak	Kec.X Koto Datas	Kab.Pdg Pariaman

Sumber : Badan Pertanahan Nasional Kabupaten Solok
Source : National Board of Land Affairs Solok Regency

Tabel 1.5 Ketinggian Ibukota Kecamatan Dari Permukaan Laut
Table Altitude of Sub Districts Capital City

Kecamatan / Sub District	Ibu Kecamatan /Sub Districts Capital City	Ketinggian (meter dpl)/Altitude	
		Terendah	Tertinggi
(1)	(2)	(3)	(4)
1. Pantai Cermin	Surian	826	1 028
2. Lembah Gumanti	Alahan Panjang	1 382	1 458
3. Hiliran Gumanti	Talang Babungo	1 375	1 458
4. Payung Sekaki	Sirukam	873	930
5. Tigo Lurah	Batu Bajanjang	709	930
6. Lembang Jaya	Bukit Sileh	1 049	1 200
7. Danau Kembar	Simpang Tj.Nan IV	1 029	1 200
8. Gunung Talang	Talang	829	950
9. Bukit Sundi	Muara Panas	469	490
10. IX Koto Sungai Lasi	Sungai Lasi	284	329
11. Kubung	Koto Baru	367	388
12. X Koto Diatas	Sulit Air	654	753
13. X Koto Singkarak	Singkarak	299	369
14. Junjung Sirih	Paninggahan	297	369
Kab.Solok	Gunung Talang	329	1 458

Sumber : Badan Pertanahan Nasional Kabupaten Solok
Source : National Board of Land Affairs Solok Regency

Tabel **1.6 Nama Gunung dan Tingginya per Kecamatan**
Table *Mountain and Their Height by Sub District*

Kecamatan / Sub District	Nama Gunung / Mountain Name	Tinggi / Height (m)
(1)	(2)	(3)

1. Gunung Talang	Talang	2 572
------------------	--------	-------

Sumber : BPS Kabupaten Solok
Source : BPS Statistic of Solok Regency

Tabel 1.7 Nama Sungai per Kecamatan dan Lokasinya
Table River by Sub District and Their Locations

Kecamatan / Sub District	Sungai / River	Lokasi/ Location
(1)	(2)	(3)
01. Pantai Cermin	Batang Lolo	L o l o
	Batang Indarung	S u r i a n/ Lolo
	Batang Kulemban	S u r i a n
	Batang Kayu Manang	S u r i a n
02. Lembah Gumanti	Batang Gumanti	Alahan Panjang/ Talang babungo, sariak Al. Tigo, dan Sei. Abu
	Batang Hari	Alahan Panjang, Lolo dan Surian Sungai Pagu, Sangir, Dharmasraya, dan Jao
03. Payung Sekaki	Batang Kipat	Air Luo/ Kab. Sijunjung
	Batang Luo	Air Luo/ Kab. Sijunjung
04. Tigo Lurah	Batang Pelangki	Batu Bajanjang, Rk. Luluih, Sumiso dan Kab. Sijunjung
	Batang Kapujan	Rk. Luluih, Sumiso dan Kab. Sjj
05. Lembang Jaya	Batang Lembang	Danau Kembar dan Lembang Jaya Bk.Sundi, Kubung X Kt.Singkarak
06. Gunung Talang	Batang Paneh Gadang	T a l a n g, Cupak, M. Panas
	Batang Sumani	Lubuk Selasih, Btg. Barus, Kt. Gaek, Jawi-Jawi, Cupak dan Koto Baru

Bersambung/To be Continued.

Tabel **1.7 Lanjutan**
Table **Continued Table**

Kecamatan / Sub District	Sungai / River	Lokasi/ Location
(1)	(2)	(3)
07. Bukit Sundi	Batang Air Halim	K i n a r l dan M. Panas
08. IX Kt.Sei.Lasi	Sungai Lasi Batang Pamo Batang Lawas	Sungai Lasi Pianggu Lembah Gumanti Payung Sekaki
09. K u b u n g	Btg. Gantung Sungai Saring Btg gawan Batang imang	Gantung Ciri Koto Hilalang Koto Hilang/ S e l a y o Koto Sani, Tanjung Bingkung
10. X Koto Diatas	Batang Katialo	Katialo Tj.Balik dan Sulit Air
11. X Kt.Singkarak	Air Lasi, Btg. Samiang Bakar Btg. Sumani	Saning Bakar S u m a n i
12. Junjung Sirih	Batang Muaro Pingai Batang Muaro Paninggahan	Muaro Pingai Panninggahan

Sumber : Dinas Pekerjaan Umum Kab. Solok
Source : Regional Public Work Service of Solok Regency

Tabel **1.8 Nama Danau, Lokasi dan Luasnya**
Table *Name, Location and Area of Lakes*

Nama Danau/ <i>Lake's Name</i>	Kecamatan/ <i>Sub District</i>	Panjang/ <i>Length</i> (Km)	Lebar/ <i>Width</i> (Km)	Luas/ <i>Area</i> (Km2)
(1)	(2)	(3)	(4)	(5)
01. Danau Diatas <i>Diatas Lake</i>	Lembah Gumanti, Danau Kembar	6,25	2,75	17,20
02. Danau Dibawah <i>Dibawah Lake</i>	Danau Kembar	5,62	3,00	16,90
03. Danau Talang <i>Talang Lake</i>	Danau Kembar	1,50	0,88	1,30
04. Danau Singkarak <i>Singkarak Lake</i>	X Koto Singkarak Junjung Sirih	20,75	6,25	129,70

Sumber : Dinas Pekerjaan Umum Kab. Solok
Source : *Regional Public Work Service of Solok Regency*

Tabel **1.9 Persentase Luas Lahan Menurut Jenis Penggunaannya**
Table *Percentage of Land by Kind of Uses*
2012

Penggunaan Lahan / <i>Use of Land</i>	Luas / <i>Area</i> (Ha)	Persentase / <i>Percentage</i> (%)
(1)	(2)	(3)
1. Perkampungan / <i>Villages</i>	4 381.30	1.17
2. Sawah / <i>Wet Land</i>		
a. Irigasi / <i>Irrigation</i>	21 769.50	5.82
b. Tadah Hujan / <i>Wet rain</i>	4 607.40	1.23
3. Tegalan / <i>Dry Field</i>	2 962.20	0.79
4. Ladang / <i>Shifting</i>	11 689.00	3.13
5. Kebun Campuran / <i>Mix garden</i>	8 571.90	2.29
6. Perkebunan Rakyat / <i>Smallholder Estate</i>	2 395.50	0.64
7. Perkebunan Besar / <i>Estate</i>	8 629.00	2.31
8. Hutan Lebat / <i>State Forest</i>	269 986.20	72.23
9. Tanah Belukar / <i>Bushes Forest</i>	12 251.00	3.28
10. Semak	47.00	0.01
11. Tanah Rusak / <i>Damage land</i>	19 374.00	5.18
12. Danau / Perairan / <i>Lakes / waters</i>	7 136.00	1.91
13. Lain-lain / <i>Others</i>	-	-
Jumlah / <i>Total</i>	373 800.00	100.00

Sumber : Badan Pertanahan Nasional Kabupaten Solok
Source : *National Board of Land Affairs Solok Regency*

Tabel 1.10 Lahan Menurut Jenis Penggunaan per Kecamatan
Table 1.10 Land by Kind of Uses per Sub District
 2012 (Ha)

Penggunaan Lahan / <i>Use of Land</i>	Kecamatan / <i>Sub District</i>			
	Pantai Cermin	Lembah Gumanti	Hiliran Gumanti	Payung Sekaki
(1)	(2)	(3)	(4)	(5)
1. Lahan Pertanian / <i>Farm Land</i>	30365	23571	4364	11646
1.1 Lahan Sawah / <i>Wet Land</i>	1 623	880	1 158	1 266
a. Irigasi Teknis / <i>Technical Irrigation</i>	720	-	-	525
b. Irigasi Setengah Teknis / <i>Semi Technical Irrigation</i>	88	304	-	-
c. Irigasi Sederhana / <i>Non Technical Irrigation</i>	342	359	466	227
d. Irigasi Desa Non PU / <i>Non Gov. Irrigation</i>	473	-	606	431
e. Tadah Hujan / <i>Wet rain</i>	-	217	86	83
f. Pasang Surut / <i>Valley</i>	-	-	-	-
g. Lebak / <i>Swamp</i>	-	-	-	-
h. Polder dll / <i>Polder and Others</i>	-	-	-	-
1.2 Lahan Bukan Sawah / <i>Dry Land</i>	28 742	22 691	3 206	10 380
a. Tegal/Kebun / <i>Dry Field</i>	2 765	2 812	778	823
b. Ladang/Huma / <i>Shifting Cultivation</i>	4 703	3 532	192	1 350
c. Perkebunan / <i>Garden</i>	-	-	609	815
d. Ditanami Pohon/Hutan Rakyat / <i>Private Wood Forested Land</i>	20 405	950	728	6 218
e. Tambak / <i>Dyke</i>	-	-	-	-
f. Kolam/Tebat/Empang/ <i>Pond and Dyke</i>	21	4	15	16
g. Padang Penggembalaan/ <i>Grass Land</i>	-	22	245	75
h. Sementara Tidak Diusahakan/ <i>Temporary Fallow Land</i>	848	14 947	485	913
i. Lainnya / <i>Others</i>	-	424	154	170
2. Lahan Bukan Pertanian / <i>Not Farm Land</i>	6 235	22 401	21 964	24 804
a. Rumah, bangunan&halaman sekitarnya/ <i>House, building and house compound</i>	235	524	345	180
b. Hutan Negara / <i>State forest</i>	4 600	20 000	20 153	15 985
c. Rawa-rawa tidak ditanami/ <i>Swamp</i>	-	4	-	-
d. Lainnya / <i>Others</i>	1 400	1 873	1 466	8 639
Jumlah / <i>Total</i>	36 600	45 972	26 328	36 450

Bersambung/To be Continued...

Tabel 1.10 Lanjutan
Table Continued Table

Penggunaan Lahan / <i>Use of Land</i>	Kecamatan / <i>Sub District</i>		
	Tigo Lurah	Lembang Jaya	Danau Kembar
(1)	(6)	(7)	(8)
1. Lahan Pertanian / <i>Farm Land</i>	30 378	6 928	2 439
1.1 Lahan Sawah / <i>Wet Land</i>	1 205	2 464	100
a. Irigasi Teknis / <i>Technical Irrigation</i>	-	839	-
b. Irigasi Setengah Teknis / <i>Semi Technical Irrigation</i>	-	893	-
c. Irigasi Sederhana/ <i>Non Technical Irrigation</i>	665	41	-
d. Irigasi Desa Non PU/ <i>Non Gov. Irrigation</i>	520	691	75
e. Tadah Hujan / <i>Wet rain</i>	20	-	25
f. Pasang Surut / <i>Valley</i>	-	-	-
g. Lebak / <i>Swamp</i>	-	-	-
h. Polder dll / <i>Polder and Others</i>	-	-	-
1.2 Lahan Bukan Sawah / <i>Dry Land</i>	29 173	4 464	2 339
a. Tegal/Kebun / <i>Dry Field</i>	395	759	770
b. Ladang/Huma / <i>Shifting Cultivation</i>	340	1 801	1 097
c. Perkebunan / <i>Garden</i>	575	35	34
d. Ditanami Pohon/Hutan Rakyat / <i>Private Wood Forested Land</i>	7 650	1 070	61
e. Tambak / <i>Dyke</i>	-	-	-
f. Kolam/Tebat/Empang/ <i>Pond and Dyke</i>	14	32	3
g. Padang Penggembalaan/ <i>Grass Land</i>	7	-	-
h. Sementara Tidak Diusahakan/ <i>Temporary Fallow Land</i>	3 092	528	142
i. Lainnya / <i>Others</i>	17 100	239	232
2. Lahan Bukan Pertanian / <i>Not Farm Land</i>	29 872	3 062	4 571
a. Rumah, bangunan&halaman sekitarnya/ <i>House, building and house compound</i>	501	389	441
b. Hutan Negara / <i>State forest</i>	28 520	2 405	1 755
c. Rawa-rawa tidak ditanami/ <i>Swamp</i>	-	-	-
d. Lainnya / <i>Others</i>	851	268	2 375
Jumlah / <i>Total</i>	60 250	9 990	7 010

Bersambung/To be Continued...

Tabel 1.10 Lanjutan
Table Continued Table

Penggunaan Lahan / <i>Use of Land</i>	Kecamatan / <i>Sub District</i>		
	Gunung Talang	Bukit Sundi	IX Koto Sungai Lasi
(1)	(9)	(10)	(11)
1. Lahan Pertanian / <i>Farm Land</i>	14 713	9 342	13 160
1.1 Lahan Sawah / <i>Wet Land</i>	3 374	3 052	11 880
a. Irigasi Teknis / <i>Technical Irrigation</i>	608	1 730	126
b. Irigasi Setengah Teknis / <i>Semi Technical Irrigation</i>	1 673	596	75
c. Irigasi Sederhana/ <i>Non Technical Irrigation</i>	1 093	-	751
d. Irigasi Desa Non PU/ <i>Non Gov. Irrigation</i>	-	726	115
e. Tadah Hujan / <i>Wet rain</i>	-	-	113
f. Pasang Surut / <i>Valley</i>	-	-	-
g. Lebak / <i>Swamp</i>	-	-	-
h. Polder dll / <i>Polder and Others</i>	-	-	-
1.2 Lahan Bukan Sawah / <i>Dry Land</i>	11 339	6 290	11 980
a. Tegal/Kebun / <i>Dry Field</i>	825	2 919	2 442
b. Ladang/Huma / <i>Shifting Cultivation</i>	423	144	232
c. Perkebunan / <i>Garden</i>	4 072	429	80
d. Ditanami Pohon/Hutan Rakyat / <i>Private Wood Forested Land</i>	4 908	2 405	5 598
e. Tambak / <i>Dyke</i>	-	-	-
f. Kolam/Tebat/Empang/ <i>Pond and Dyke</i>	19	42	8
g. Padang Penggembalaan/ <i>Grass Land</i>	330	46	2 324
h. Sementara Tidak Diusahakan/ <i>Temporary Fallow Land</i>	669	195	1 135
i. Lainnya / <i>Others</i>	93	110	161
2. Lahan Bukan Pertanian / <i>Not Farm Land</i>	23 787	1 558	3 940
a. Rumah, bangunan&halaman sekitarnya/ <i>House, building and house compound</i>	479	1 353	145
b. Hutan Negara / <i>State forest</i>	11 908	-	1 956
c. Rawa-rawa tidak ditanami/ <i>Swamp</i>	-	-	-
d. Lainnya / <i>Others</i>	11 400	205	1 839
Jumlah / <i>Total</i>	38 500	10 900	17 100

Bersambung/To be Continued...

Tabel 1.10 Lanjutan
Table Continued Table

Penggunaan Lahan / <i>Use of Land</i>	Kecamatan / <i>Sub District</i>				Jumlah
	Kubung	X Koto Diatas	X Koto Singkarak	Junjung Sirih	<i>Total</i>
(1)	(12)	(13)	(14)	(15)	(16)
1. Lahan Pertanian / <i>Farm Land</i>	9761	12366	11811	8205	119 103
1.1 Lahan Sawah / <i>Wet Land</i>	3 142	1 378	2 006	718	29 319
a. Irigasi Teknis / <i>Technical Irrigation</i>	1 330	-	650	109	5 392
b. Irigasi Setengah Teknis / <i>Semi Technical Irrigation</i>	1 002	113	392	392	5 136
c. Irigasi Sederhana/ <i>Non Technical Irrigation</i>	80	616	664	111	4 021
d. Irigasi Desa Non PU/ <i>Non Gov. Irrigation</i>	400	135	231	91	2 984
e. Tadah Hujan / <i>Wet rain</i>	330	514	69	15	1 086
f. Pasang Surut / <i>Valley</i>	-	-	-	-	-
g. Lebak / <i>Swamp</i>	-	-	-	-	-
h. Polder dll / <i>Polder and Others</i>	-	-	-	-	-
1.2 Lahan Bukan Sawah / <i>Dry Land</i>	6 619	10 988	9 805	7 487	100 484
a. Tegal/Kebun / <i>Dry Field</i>	2 775	685	783	746	13 099
b. Ladang/Huma / <i>Shifting Cultivation</i>	1 015	554	536	2 308	8 450
c. Perkebunan / <i>Garden</i>	-	1 137	345	1 386	8 093
d. Ditanami Pohon/Hutan Rakyat / <i>Private Wood Forested Land</i>	2 152	2 269	5 311	1 258	32 682
e. Tambak / <i>Dyke</i>	-	-	-	-	-
f. Kolam/Tebat/Empang/ <i>Pond and Dyke</i>	62	36	57	5	278
g. Padang Penggembalaan/ <i>Grass Land</i>	12	192	229	23	3 163
h. Sementara Tidak Diusahakan/ <i>Temporary Fallow Land</i>	45	6 047	2 473	1 742	16 068
i. Lainnya / <i>Others</i>	558	68	71	19	18 651
2. Lahan Bukan Pertanian / <i>Not Farm Land</i>	9 439	13 334	17 739	2 045	109 347
a. Rumah, bangunan&halaman sekitarnya/ <i>House, building and house compound</i>	1 867	210	189	168	5 742
b. Hutan Negara / <i>State forest</i>	6 500	12 257	17 434	1 847	84 582
c. Rawa-rawa tidak ditanami/ <i>Swamp</i>	-	-	-	-	-
d. Lainnya / <i>Others</i>	1 072	867	116	30	19 023
Jumlah / <i>Total</i>	19 200	25 700	29 550	10 250	228 450

Sumber : Dinas Pertanian,Perikanan dan Peternakan Kabupaten Solok

Source : *The Agriculture, Fisheries and Livestock Service of Solok Regency*

Tabel 1.11 Rata-Rata Curah Hujan (mm/bulan) Menurut Stasiun Pemantau
Table Average of Rainfall by Station
2012

Bulan / Month	Stasiun / Station						
	Pantai Cermin	Lembah Gumanti	Hiliran Gumanti	Payung Sekaki	Tigo Lurah	Lembang Jaya	Danau Kembar
(1)	(2)	(3)	(4)	(5)	(6)	(7)	(8)
Januari/January	29	105	53	60	-	760	72
Pebruari/February	84	218	116	366	273	1852	203
Maret/March	21	124	58	25	-	395	44
April/April	164	232	229	444	-	303	186
M e i / M a y	102	74	78	174	-	87	49
J u n i / J u n e	97	95	59	157	-	76	86
J u l i / J u l y	191	128	86	148	-	123	122
Agustus / August	84	107	80	40	-	72	123
September/September	78	127	138	114	-	75	89
Oktober/October	242	221	233	247	-	464	344
Nopember/November	414	163	203	257	-	485	352
Desember/December	334	196	182	169	-	450	414
Jumlah / Total	2012	1 840	1 790	1 515	2 201	273	5 142
	2011	1 376	2 335	1 200	2 680	1 999	4 158

Bersambung/To be Continued...

Tabel 1.11 Lanjutan
Table Continued Table

Bulan / Month	Stasiun / Station							Rata-Rata
	Gunung Talang	Bukit Sundi	IX Koto Sungai Lasi	Kubung	X Koto Diatas	X Koto Singkarak	Junjung Sirih	
(1)	(9)	(10)	(11)	(12)	(13)	(14)	(15)	(16)
Januari/January	62	115	583	47	69	45	70	159
Pebruari/February	210	346	267	172	329	208	263	351
Maret/March	190	122	132.0	50	204	32	11	108
April/April	246	253	277	178	130	240	45	225
M e i / M a y	287	78	224	67	100.0	39	92	112
J u n i / J u n e	159	68	56	42	104	61	43	85
J u l i / J u l y	345	186	179	59	81	129	26	139
Agustus / August	179	55	76	72	51	77	12	79
September/September	134	188	140	31	48	78	4	96
Oktober/October	632	306	253	34	280	248	72	275
Nopember/November	389	399	153	225	429	288	242	308
Desember/December	253	279	312	271	176	247	27	255
Jumlah / Total	2012	3 086	2 395	2 652	1 248	2 001	1 692	907
	2011	1 615	2 644	2 091	1 560	1 975	1 684	1 883

Sumber : Dinas Pertanian, Perikanan dan Peternakan Kabupaten Solok
Source : The Agriculture, Fisheries and Livestock Service of Solok Regency

Tabel 1.12 Rata-Rata Hari Hujan Menurut Stasiun Pemantau
Table Average of Rainy Day by Station
2012

Bulan / Month	Stasiun / Station						
	Pantai Cermin	Lembah Gumanti	Hiliran Gumanti	Payung Sekaki	Tigo Lurah	Lembang Jaya	Danau Kembar
(1)	(2)	(3)	(4)	(5)	(6)	(7)	(8)
Januari/January	14	9	10	4	-	5	10
Pebruari/February	17	19	12	16	19	19	16
Maret/March	9	12	10	3	-	5	21
April/April	22	20	19	16	-	15	20
M e i / M a y	14	10	12	9	-	8	15
J u n i / J u n e	16	15	11	10	-	8	15
J u l i / J u l y	21	17	11	13	-	14	20
Agustus / August	11	13	13	10	-	15	21
September/September	10	14	15	12	-	6	14
Oktober/October	23	21	20	15	-	19	21
Nopember/November	29	19	23	21	-	20	26
Desember/December	28	18	20	17	-	19	26
Jumlah / Total	2012	214	187	176	146	19	225
	2011	225	201	160	179	16	224

Bersambung/To be Continued...

Tabel **1.12** **Lanjutan**
Table *Continued Table*

Bulan / Month	Stasiun / Station							Rata-Rata
	Gunung	Bukit	IX Koto	Kubung	X Koto	X Koto	Junjung	
	Talang	Sundi	Sungai Lasi		Diatas	Singkarak	Sirih	
	(9)	(10)	(11)	(12)	(13)	(14)	(15)	
Januari/January	9	6	6	9	6	11	12	9
Pebruari/February	16	15	17	18	15	15	15	16
Maret/March	14	12	12	11	9	12	8	11
April/April	12	12	19	10	11	15	7	15
M e i / M a y	12	6	11	12	7	7	10	10
J u n i / J u n e	9	13	10	12	10	11	8	11
J u l i / J u l y	13	11	10	12	6	10	4	12
Agustus / August	12	7	11	16	8	13	4	12
September/September	12	7	11	7	5	18	5	10
Oktober/October	28	15	14	13	14	18	19	18
Nopember/November	18	20	9	25	16	29	26	22
Desember/December	20	15	22	25	10	29	11	20
Jumlah / Total	2012	175	139	152	170	117	188	129
		128	151	171	131	110	169	155

Sumber : Dinas Pertanian, Perikanan dan Peternakan Kabupaten Solok
Source : *The Agriculture, Fisheries and Livestock Service of Solok Regency*

Tabel
Table

1.13

Jarak dari Ibukota Kabupaten ke Ibukota Kecamatan di Kab.Solok

*Apart Between Center of Governance of Solok Regency With
Governance of Sub District*

Kecamatan / Sub District	Ibu Kota Kecamatan	Jarak dari Ibu Kota Kabupaten ke Ibu Kota Kecamatan (Km)
(1)	(2)	(3)
1. Pantai Cermin	S u r i a n	66.00
2. Lembah Gumanti	Alahan Panjang	36.00
3. Hiliran Gumanti	Talang Babungo	50.00
4. Payung Sekaki	Sirukam	35.00
5. Tigo Lurah	Batu Bajanjang	95.00
6. Lembang Jaya	Bukit Sileh	34.50
7. Danau Kembar	Simpang Tj.nan IV	26.00
8. Gunung Talang	T a l a n g	10.00
9. Bukit Sundi	Muara Panas	21.00
10. IX Koto Sungai Lasi	Sungai Lasi	37.00
11. Kubung	Koto Baru	22.00
12. X Koto Diatas	Sulit Air	59.00
13. X Koto Singkarak	Singkarak	39.00
14. Junjung Sirih	Paninggahan	45.00

Jumlah / Total

Sumber : Dinas Pekerjaan Umum Kabupaten Solok
Source : Regional Public Work Service of Solok Regency

Tabel 1.14 Jarak dari Ibu Kabupaten ke Ibu Kecamatan dan Nagari di Kabupaten Solok
Table Apart from Capital of Regency to Subdistrict and Nagari

KAYU ARO - LUBUK ULANG ALING

Kayu Aro

3	Lubuk Silasih								
26	23	Simpang Tanjung Nan IV							
36	33	10	Alahan Panjang						
66	63	40	30	Surian					
97	94	71	61	31	Pasar Talang				
100	97	74	64	34	3	Muara Labuh			
119	116	93	83	53	22	19	Liki		
135	132	109	99	69	38	35	16	Lubuk Gadang	
167	164	141	131	101	80	67	48	32	Abai
207	204	184	171	141	120	107	88	72	40 Lubuk Ulang Aling

KAYU ARO - SOLOK

Kayu Aro

4	Guguk								
10	6	Talang							
17	14	7	Cupak						
20	16	10	3	Koto Baru					
22	18	12	9	2	Selayo				
24	20	14	11	4	2	Solok			

SOLOK - SIMPANG TANJUNG NAN IV MELALUI BUKIT SILEH

Kayu Aro

21	Muara Panas								
26	5	Koto Anau							
28	7	2	Batu Banyak						
32	11	6	4	Koto Lawas					
34.5	13.5	8.5	6.5	2.5	Bukit Sileh				
38.5	17.5	12.5	10.5	6.5	4	Kampung Batu Dalam			
47.5	26.5	21.5	19.5	15.5	13	9	simpang Tanjung Nan IV		

Bersambung / To be Continued

Tabel*Table***1.14****Lanjutan***Continued Table***KAYU ARO - SULIT AIR**

Kayu Aro

24	Solok					
39	15	Singkarak				
42	18	3	Aripan			
50	26	8	5	Paninjauan		
54	30	12	9	4	Tanjung Balit	
59	35	17	14	9	5	Sulit Air

KAYU ARO - PIANGGU

Kayu Aro

24	Solok					
27	3	Saok Lawas				
32	8	5	Guguk Sarai			
37	13	10	5	Sungai Lasi		
41	17	14	9	4	Pianggu	

KAYU ARO - SOLOK - ALAHAN PANJANG

Kayu Aro

24	Solok					
30	6	Panyakalan				
33	9	3	Bukit Tandang			
39.5	15.5	9.5	6.5	Tabek		
43	19	13	10	3.5	Kubang Nan Duo	
66	42	36	33	26	23	Sungai Nanam
71	47	41	38	31	28	5 Alahan Panjang

Sumber : Badan Pusat Statistik Kabupaten Solok

Source : *BPS Statistics of Solok Regency*



PEMERINTAHAN
Government

II. PEMERINTAHAN/GOVERNMENT

Kabupaten Solok terdiri dari 14 kecamatan dengan 74 nagari dan 414 jorong. Kecamatan yang memiliki nagari terbanyak adalah Kecamatan IX Koto Sungai Lasi dan Kecamatan X Koto Diatas masing-masing memiliki 9 nagari, sedangkan kecamatan dengan jumlah nagari terkecil terdapat di Kecamatan Pantai Cermin, Kecamatan Danau Kembar dan Kecamatan Junjung Sirih masing-masing hanya memiliki 2 nagari.

Ditinjau dari aspek pemerintahan, Kabupaten Solok semenjak tahun 1947 telah dipimpin oleh sebanyak 16 orang Bupati dengan periode masa tugas yang bervariasi antara satu tahun sampai dengan 10 tahun. Tercatat tiga nama Bupati yang berhasil memimpin Kabupaten Solok selama dua periode yaitu H. Zagloel Sutan Kabasaran tahun 1964-1975, Drs. Hasan Basri tahun 1975-1985, H. Gamawan Fauzi, SH, MM tahun 1990-2000. Dan tahun 2009-2014 Bupati Kabupaten Solok adalah Drs.H.Syamsu Rahim.

Jumlah PNS yang bertugas di lingkungan Pemerintahan Daerah Kabupaten Solok sebanyak 6.869 orang yang terdiri dari 2.527 orang (36.79 persen) laki-laki dan 4.342 orang (63.21 persen) perempuan. Dari total PNS yang ada, 33.38 persen merupakan pegawai golongan empat, 39.93 persen pegawai golongan tiga, 25.03 persen pegawai golongan dua dan sisanya 1.66 persen pegawai golongan satu.

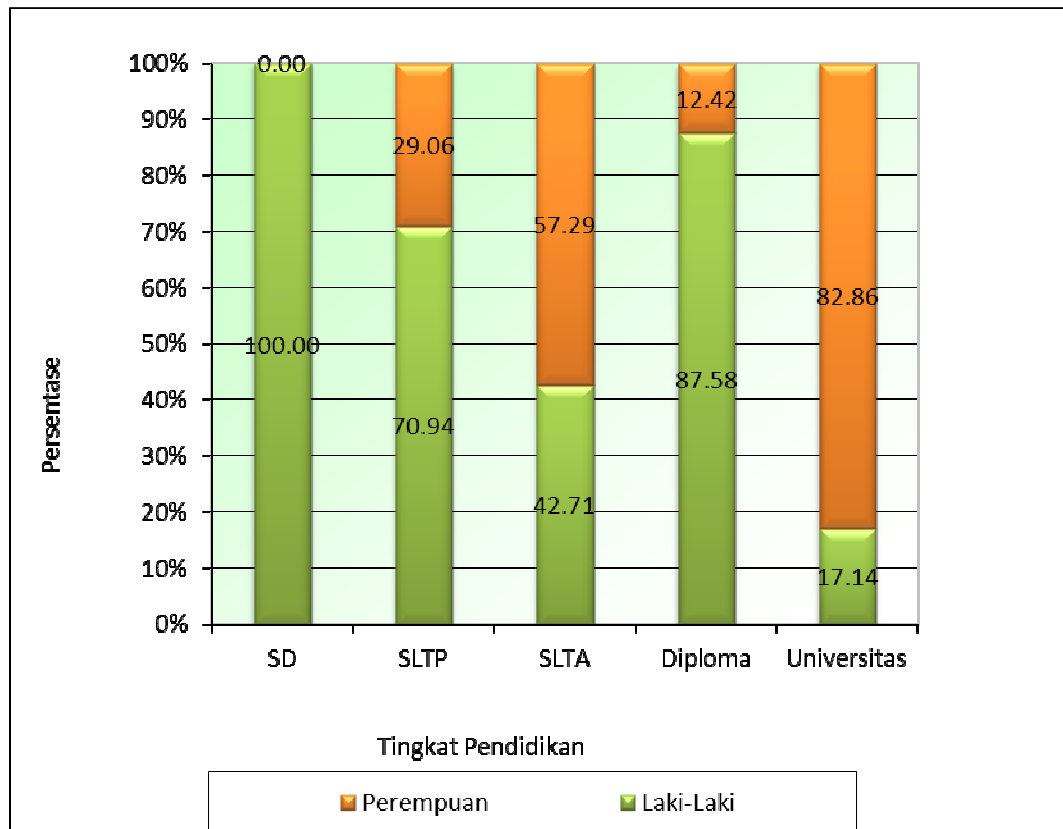
Ditinjau dari tingkat pendidikan yang telah ditamatkan PNS, angka yang dihasilkan sudah sangat menggembirakan dimana 76.62 persen PNS Kabupaten Solok sudah berpendidikan di atas SLTA (tamat D III, S1 & S2), sedangkan yang berpendidikan SLTA ke bawah hanya 23.38 persen.

Persentase pendidikan tertinggi yang ditamatkan PNS Kabupaten Solok ada pada jenjang pendidikan S1 sebesar 41.39 persen, diikuti oleh D III/ Sarjana Muda 32.16 persen, kemudian SLTA 20.96 persen.

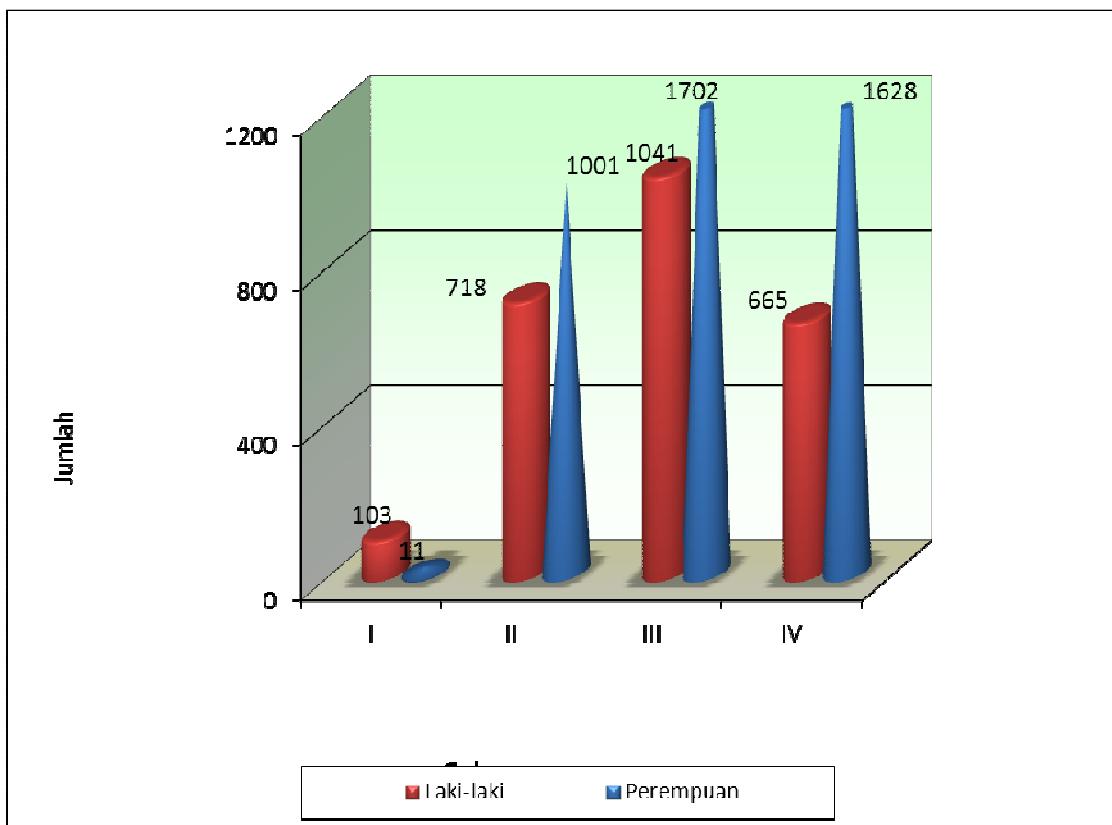
Keanggotaan DPRD Kabupaten Solok periode 2009-2014 berjumlah 35 orang yang berasal dari 8 partai politik. Dari jumlah tersebut, keterwakilan perempuan hanya 1 orang dan sisanya laki-laki sebanyak 34 orang. Berdasarkan tingkat pendidikan anggota DPRD, 68.57 persen berijazah S1/S2/S3, 22.86 persen berpendidikan SLTA dan sisanya D III/ Sarjana Muda sebesar 8.57 persen.

Pada tahun 2010 tercatat 312 kegiatan/Sidang yang telah dilaksanakan oleh DPRD Kabupaten Solok. Dibandingkan tahun sebelumnya terjadi penurunan sebanyak 44 kali kegiatan/sidang.

Gambar 2.1/Picture 2.1
Persentase PNS PEMDA Kabupaten.Solok
Menurut Jenis Kelamin dan Golongan
Percentage of Civil Servants of Regional Government
and Institution Vertical by Education Level and Sex, 2012



Gambar 2.2/Picture 2.2
 Jumlah PNS di Lingkungan PEMDA
 menurut Golongan dan Jenis Kelamin
*Number of Civil Servants of Regional Government
 By Rank and Sex, 2012*



Tabel 2.1.1 Daftar Nama, Alamat dan Nomor Telepon Instansi/Unit Kerja di Kab. Solok
Table List of Institution, Address and Phone Number in Solok Regency
2012

Dinas/Kantor/Instansi Vertikal/BUMD/ Institution	Alamat/ Address	Nomor Telepon Kantor/ Phone Number
(1)	(2)	(4)
A. Kantor Bupati/Sekretariat		
- Bupati	Arosuka	0755-31334
- Wakil Bupati	Arosuka	0755-31334
- Sekretaris Daerah	Arosuka	0755-31334
- Asisten I	Arosuka	0755-31334
- Asisten II	Arosuka	0755-31334
- Asisten III	Arosuka	0755-31334
- Bagian Adm. Pemerintahan Umum	Arosuka	135
- Bagian Adm. Kesejahteraan Rakyat	Arosuka	128
- Bagian Adm. Humas	Arosuka	
- Bagian Adm. Perekonomian	Arosuka	136
- Bagian Adm. Pembangunan	Arosuka	134
- Bagian Hukum	Arosuka	137
- Bagian Organisasi	Arosuka	127
- Bagian Umum	Arosuka	131
B. Sekretariat DPRD		
- Ketua DPRD	Arosuka	0755-31580
- Wakil Ketua DPRD	Arosuka	202
- Wakil Ketua DPRD	Arosuka	203
C. Dinas		
- Dinas Pekerjaan Umum	Arosuka	0755-31566
- Dinas Pendidikan dan Olah Raga	Arosuka	0755-31567
- Dinas Kesehatan	Arosuka	0755-31589
- Dinas Pertanian, Peternakan dan Perikanan	Arosuka	0755-31147
- Dinas Kehutanan dan Perkebunan	Arosuka	0755-31113
- Dinas Perhubungan & Kominfo	Koto Baru	0755-20241
- Dinas Pariwisata & Kebudayaan	Arosuka	0755-31567
- Dinas Koperindag	Koto Baru	0755-20888
- Dinas Pendapatan, Pengelolaan Keuangan dan Aset	Arosuka	0755-31339

Bersambung / To be Continued.....

Tabel
Table

2.1.1 Lanjutan
Continued Table

Dinas/Kantor/Instansi Vertikal/BUMD/ <i>Institution</i>	Alamat/ <i>Address</i>	Nomor Telepon Kantor/ <i>Phone Number</i>
(1)	(2)	(4)
- Dinas Pertambangan dan Energi	Koto Baru	0755-22722/20018
- Dinas Sosnakertrans	Lubuk Sealasih	0755-734001
- Dinas Kependudukan & Capil	Arosuka	-
D. Lembaga Teknis		
- Inspektorat	Arosuka	0755-31553/31389
- Badan Perencanaan Pemb.Daerah	Arosuka	0755-31553/31336
- Badan Penanggulangan Bencana Daerah	Koto Baru	0755-22911
- Badan Kepegawaian Daerah	Arosuka	0755-31337
- Badan Pemberdayaan Masyarakat	Arosuka	0755-31558
- Badan Keluarga Berencana dan Pemberdayaan Perempuan	Koto Baru	0755-20830
- Kantor Ketahanan Pangan	Koto Baru	
- Kantor Pengelolaan Lingkungan Hidup	Arosuka	0755-7334058
- Kantor Kesbangpolinmas	Arosuka	0755-21949
- Kantor Satuan Pamong Praja	Arosuka	0755-31559
- Kantor Arsip, Dokumentasi dan Perpustakaan	Koto Baru	0755-324466
- Kantor P3M	Arosuka	0755 143
- RSUD	Arosuka	
- PDAM	Koto Baru	
- Sekretariat KPU	Koto Baru	0755-20674
E. Kecamatan		
- Pantai Cermin	Surian	0755-60325
- Lembah Gumanti	Alahan Panjang	
- Hiliran Gumanti	Talang Babungo	
- Payung Sekaki	Sirukam	
- Tigo Lurah	Batu Bajanjang	
- Lembang Jaya	Bukit Sileh	0755-365001
- Danau Kembar	Simp.Tanjung Nan.IV	
- Gunung Talang	Talang	0755-31171
- Bukit Sundi	Muara Panas	0755-21509
- IX Koto Sungai Lasi	Sungai Lasi	0755-91432

Bersambung / To be Continued.....

Tabel 2.1.1 **Lanjutan**
Table **Continued Table**

Dinas/Kantor/Instansi Vertikal/BUMD/ Institution	Alamat/ Address	Nomor Telepon Kantor/ Phone Number
(1)	(2)	(4)
- Kubung	Koto Baru	0755-20146
- X Koto Diatas	Sulit Air	0755-390144
- X Koto Singkarak	Singkarak	0755-380531
- Junjung Sirih	Panninggahan	0755-73821
F. Instansi Vertikal		
- Kejari	Koto Baru	0755-21111/20088
- Polres	Lubuk Selasih	0755-20153/20708
- Pengadilan Negeri	Koto Baru	0755-20121/20320
- BPN	Koto Baru	
- K P P N	Koto Baru	
- Badan Pusat Statistik	Lubuk Selasih	0755-31378
- Kementerian Agama	Koto Baru	0755-20046
- Peng. Agama	Koto Baru	0755-20115
- PLN		123
- Rutan Lembah Gumanti	Alahan Panjang	
- Kantor Pelayanan Pajak		
- Bulog		0755-20080
- SAMSAT Lb. Selasih		
- Pengadaian		
- BPTP	Sukarami	
G. Lembaga Lain		
- BRI Cabang	Koto Baru	0755-28740/21380
- Bank Nagari Kantor Bupati	Arosuka	140
- Kantor Pos	Talang	
- Kantor Telkom	Solok	117
- Kantor Dharma Wanita	Arosuka	0755-31344

Sumber : Sekretariat Daerah Kabupaten Solok
Source : Sekretariat of Solok Regency

Tabel **2.2.1 Nama-nama Bupati Kabupaten Solok**
Table *Chief of Solok Regency*

Nama/Name		Masa Jabatan / Time of Function
(1)		(2)
1.	SAALAH SOETAN MANGKOETO	1947
2.	H.DARWIS TARAM DATUK TUMANGGUNG	1947 - 1948
3.	BASRAH LUBIS	1948
4.	SOELTANI SUTAN MALAKO	1948 - 1953
5.	MOERDIN DATUK MAJO SATI	1953 - 1955
6.	BUYUNG DATUK GADANG BANDARO	1955 - 1957
7.	BAMBANG SARDJONO NOERSETYO	1957 - 1963
8.	ASGANI MARAH SUTAN	1963 - 1964
9.	H.ZAGLOEL SUTAN KABASARAN	1964 - 1975
10.	Drs.HASAN BASRI	1975 - 1985
11.	Drs. ARMAN DANAU	1985 - 1990
12.	Ir.H.NURMAWAN	1990 - 1995
13.	H.GUMAWAN FAUZI, SH.MM	1995 - 2000
14.	H.GUMAWAN FAUZI, SH.MM	2000 - 2005
15.	H.GUSMAL, SE.MM	2005 - 2009
16.	Drs.H. SYAMSU RAHIM	2009 - sekarang

Sumber : Sekretariat Daerah Kabupaten Solok
Source : *Sekretariat of Solok Regency*

Tabel 2.3.1 Banyaknya Pegawai Negeri Sipil Menurut Unit Kerja, Gol./Pangkat & Jenis Kelamin
Di Lingkungan Pemda Kabupaten Solok / Number of Civil Servant of Home
Affair Dept in Solok Regency by Employee Rank and Gender
2012

Dinas/Kantor/Badan/ <i>Institution</i>	Jenis Kelamin / <i>Sex</i>								Jumlah/ <i>Total</i>
	Laki-laki / <i>Male</i>				Perempuan / <i>Female</i>				
	Golongan / <i>Rank</i>				Golongan / <i>Rank</i>				
	I	II	III	IV	I	II	III	IV	
(1)	(2)	(3)	(4)	(5)	(6)	(7)	(8)	(9)	(10)
A. PERANGKAT DAERAH									
- Sekretaris Daerah	4	27	33	11	-	15	23	2	115
- Staf Ahli	-	-	-	2	-	-	-	1	3
- Sekretariat Kopri	-	-	1	1	-	-	1	1	4
- Sekretariat DPRD	4	6	7	3	1	3	4	2	30
- Dinas Pekerjaan Umum	11	53	75	5	-	11	16	-	171
- Dinas Pendidikan dan Olah Raga	2	10	22	12	-	5	19	24	94
- UPT Dinas Pendidikan dan Olah Raga	41	352	332	503	6	563	1 013	1 585	4 395
- Dinas Kesehatan	1	7	13	4	1	2	30	-	58
- Puskesmas	3	36	59	1	1	253	209	-	562
- Dinas Pertanian, Peternakan dan Perikanan	1	17	79	10	-	10	68	1	186
- Dinas Kehutanan dan Perkebunan	2	20	56	9	-	10	17	-	114
- Dinas Pariwisata	2	6	14	8	-	1	8	-	39
- Dinas Perhubungan	3	20	21	6	-	1	7	-	58
- Dinas Pertambangan dan Energi	1	3	17	3	-	3	8	-	35
- Dinas Koperinda dan UMKM	-	4	16	7	-	-	25	2	54
- DPPKA	1	8	25	3	-	8	35	-	80
- Dinas Sosnakertrans	8	5	25	9	-	3	10	-	60
- Dinas Kependudukan dan Cakil	-	7	10	3	-	2	3	-	25
B. LEMBAGA TEKNIK									
- Inspektorat	-	2	18	5	-	1	10	3	39
- Badan KB dan Pemberdayaan Perempuan	-	4	32	5	-	2	35	1	79
- Badan Pemberdayaan Masyarakat	-	4	11	3	-	5	9	1	33
- Badan Penanggulangan Bencana Daerah	2	12	17	7	-	2	-	-	40
- Badan Perencanaan Pembangunan Daerah	1	10	19	9	-	2	10	1	52
- Badan Kepegawaian Daerah	2	4	10	7	-	4	12	1	40
Sub Jumlah / <i>Sub Total</i>									

Bersambung / To be Continued....

Tabel **2.3.1** **Lanjutan**
Table **Continued Table**

Dinas/Kantor/Badan/ <i>Institu tion</i>	Jenis Kelamin / <i>Sex</i>								Jumlah/ <i>Total</i>
	Laki-laki / <i>Male</i>				Perempuan / <i>Female</i>				
	Golongan / <i>Rank</i>				Golongan / <i>Rank</i>				
	I	II	III	IV	I	II	III	IV	
(1)	(2)	(3)	(4)	(5)	(6)	(7)	(8)	(9)	(10)
B. LEMBAGA TEKNIS									
- Kantor ketahanan Pangan	-	2	4	3	-	5	9	-	23
- Kantor Pengelolaan Lingl	4	2	8	1	-	2	2	-	19
- Kantor Kesbangpolinmas	-	2	5	2	-	1	3	-	13
- Kantor Satuan Pamong P	4	15	9	1	1	1	1	-	32
- Kantor Arsip, Dokumenti	-	-	3	-	-	3	8	1	15
- Kantor P3M	-	4	3	1	-	4	5	-	17
- RSUD	1	6	15	1	-	51	51	2	127
- PDAM	-	-	-	1	-	-	-	-	1
- PD Solinda	-	-	1	-	-	-	-	-	1
- Sekretariat KPU	-	2	5	1	-	1	8	-	17
C. KECAMATAN									
- Pantai Cermin	-	2	3	2	-	1	2	-	10
- Lembah Gumanti	1	1	3	1	-	1	3	-	10
- Hiliran Gumanti	-	1	4	2	-	1	1	-	9
- Payung Sekaki	-	2	4	1	-	-	2	-	9
- Tigo Lurah	1	-	9	-	-	1	-	-	11
- Lembang Jaya	-	3	8	2	-	1	2	-	16
- Danau Kembar	-	2	7	1	-	-	2	-	12
- Gunung Talang	-	-	7	1	-	6	5	-	19
- Bukit Sundi	-	6	3	2	-	-	7	-	18
- IX Koto Sungai Lasi	-	1	6	-	-	-	4	-	11
- Kubung	1	2	6	2	-	3	4	-	18
- X Koto Diatas	-	4	5	2	-	1	1	-	13
- X Koto Singkarak	-	4	5	1	-	2	6	-	18
- Junjung Sirih	-	-	6	1	-	1	4	-	12
- Sekretaris Nagari	2	40	-	-	1	9	-	-	52
Jumlah / <i>Total</i>	103	718	1 041	665	11	1 001	1 702	1 628	6 869

Sumber : Badan Kepegawaian Daerah Kabupaten Solok
Source : Employee Bureau of Solok Regency

Tabel 2.3.2 Banyaknya Pegawai Negeri Sipil menurut Unit Kerja, Jenis Kelamin dan Pendidikan Tertinggi Di Lingkungan Pemda Kabupaten Solok / *Number of Non Civil Servant of Home Affair Dept in Solok Regency by Gender and Educational Attainment*
2012

Dinas/Kantor/Badan/ <i>Institution</i>	Laki-laki / <i>Male</i>						
	SD	SLTP	SLTA	Akade	Univer		
	<i>Elemen</i>	<i>Yunior</i>	<i>Senior</i>	<i>demi/</i>	<i>sitas/PT</i>		
	<i>tary</i>	<i>High</i>	<i>High</i>	<i>Acade</i>	<i>S1</i>	<i>S2</i>	<i>S3</i>
	<i>School</i>	<i>School</i>	<i>School</i>	<i>mic</i>			
(1)	(2)	(3)	(4)	(5)	(6)	(7)	(8)
A. PERANGKAT DAERAH							
- Sekretaris Daerah	1	2	27	3	33	10	-
- Staf Ahli	-	-	-	-	-	2	-
- Sekretariat Kopri	-	-	-	-	2	-	-
- Sekretariat DPRD	3	2	2	2	8	3	-
- Dinas Pekerjaan Umum	9	11	81	9	29	5	-
- Dinas Pendidikan dan Olah Raga	-	-	10	-	28	8	-
- UPT Dinas Pendidikan dan Olah Raga	29	36	122	459	547	35	-
- Dinas Kesehatan	1	2	6	-	9	8	-
- Puskesmas	-	1	37	45	15	1	-
- Dinas Pertanian, Peternakan dan Perikanan	-	3	3	10	84	7	-
- Dinas Kehutanan dan Perkebunan	-	3	47	4	33	-	-
- Dinas Pariwisata	-	2	12	1	9	6	-
- Dinas Perhubungan	1	1	28	4	10	4	-
- Dinas Pertambangan dan Energi	-	1	2	1	16	3	-
- Dinas Koperinda dan UMKM	-	-	6	-	15	6	-
- DPPKA	-	1	8	1	23	4	-
- Dinas Sosnakertrans	2	5	17	1	18	4	-
- Dinas Kependudukan dan Capil	-	-	5	3	6	3	-
B. LEMBAGA TEKNIS							
- Inspektorat	-	-	8	-	14	3	-
- Badan KB dan Pemberdayaan Perempuan	-	-	16	1	21	3	-
- Badan Pemberdayaan Masyarakat	-	-	7	1	6	4	-
- Badan Penanggulangan Bencana Daerah	-	-	19	-	13	6	-
- Badan Perencanaan Pembangunan Daerah	-	-	11	1	18	8	1
- Badan Kepegawaian Daerah	-	-	8	1	11	3	-
Sub Jumlah / <i>Sub Total</i>	46	70	482	547	968	136	1

Bersambung/To be Continued...

Tabel 2.3.2 Lanjutan
Table Continued Table

Dinas/Kantor/Badan/ Institution	Perempuan / Female							Jml / Total
	SD	SLTP	SLTA	Akade	Univer			
	Elemen	Yunior	Senior	demi/	sitas/PT			
	tary	High	High	Acade	S1	S2	S3	
School	School	School	mic					
(1)	(9)	(10)	(11)	(12)	(13)	(14)	(15)	(16)
A. PERANGKAT DAERAH								
- Sekretaris Daerah	-	-	18	3	15	3	-	115
- Staf Ahli	-	-	-	-	1	-	-	3
- Sekretariat Kopri	-	-	-	-	2	-	-	4
- Sekretariat DPRD	-	-	6	-	4	-	-	30
- Dinas Pekerjaan Umum	-	-	17	2	7	1	-	171
- Dinas Pendidikan dan Olah Raga	-	-	14	1	17	16	-	94
- UPT Dinas Pendidikan dan Olah Raga	-	23	328	1312	1479	25	-	4395
- Dinas Kesehatan	-	-	12	7	13	-	-	58
- Puskesmas	-	1	201	198	62	1	-	562
- Dinas Pertanian, Peternakan dan Perikanan	-	-	64	-	15	-	-	186
- Dinas Kehutanan dan Perkebunan	-	-	15	1	11	-	-	114
- Dinas Pariwisata	-	-	2	1	5	1	-	39
- Dinas Perhubungan	-	-	7	-	3	-	-	58
- Dinas Pertambangan dan Energi	-	-	5	1	5	1	-	35
- Dinas Koperinda dan UMKM	-	-	9	3	14	1	-	54
- DPPKA	-	1	9	5	26	2	-	80
- Dinas Sosnakertrans	-	-	7	1	4	1	-	60
- Dinas Kependudukan dan Capil	-	-	3	2	3	-	-	25
B. LEMBAGA TEKNIK								
- Inspektorat	-	-	6	1	7	-	-	39
- Badan KB dan Pemberdayaan Perempuan	-	-	18	3	15	2	-	79
- Badan Pemberdayaan Masyarakat	-	-	7	-	8	-	-	33
- Badan Penanggulangan Bencana Daerah	-	-	2	-	-	-	-	40
- Badan Perencanaan Pembangunan Daerah	-	1	1	10	-	1	-	52
- Badan Kepegawaian Daerah	-	-	5	4	8	-	-	40
Sub Jumlah / Sub Total								
	0	26	756	1 555	1 724	55	0	6 366

Bersambung/To be Continued...

Tabel **2.3.2** **Lanjutan**
Table **Continued Table**

Dinas/Kantor/Badan/Insti tution	Laki-laki / Male						
	SD	SLTP	SLTA	Akade	Univer		
	Elemen	Yunior	Senior	demi/	S1	S2	S3
	tary	High	High	Acade			
	School	School	School	mic			
(1)	(2)	(3)	(4)	(5)	(6)	(7)	(8)
B. LEMBAGA TEKNIS							
- Kantor ketahanan Pangan	-	-	2	-	5	2	-
- Kantor Pengelolaan Lingkungan Hidup	2	1	4	1	5	2	-
- Kantor Kesbangpolinmas	-	-	4	-	2	3	-
- Kantor Satuan Pamong Praja	-	5	17	-	6	1	-
- Kantor Arsip, Dokumentasi dan Perpustakaan	-	-	3	-	-	-	-
- Kantor P3M	-	-	3	1	4	-	-
- RSUD	-	-	8	5	10	-	-
- PDAM	-	-	-	-	1	-	-
- PD Solinda	-	-	-	-	1	-	-
- Sekretariat KPU	-	-	2	-	5	1	-
C. KECAMATAN							
- Pantai Cermin	1	3	1	1	1	-	-
- Lembah Gumanti	-	1	-	-	4	-	1
- Hiliran Gumanti	-	-	2	-	4	1	-
- Payung Sekaki	-	-	3	-	4	-	-
- Tigo Lurah	-	1	6	-	3	-	-
- Lembang Jaya	-	-	7	-	6	-	-
- Danau Kembar	-	-	4	1	5	-	-
- Gunung Talang	-	-	1	8	5	2	-
- Bukit Sundi	-	-	4	2	5	-	-
- IX Koto Sungai Lasi	-	-	4	-	3	-	-
- Kubung	-	-	6	1	2	2	-
- X Koto Diatas	-	-	9	-	2	-	-
- X Koto Singkarak	-	-	8	-	2	1	-
- Junjung Sirih	-	-	1	-	6	-	-
- Sekretaris Nagari	-	2	34	6	-	-	-
Jumlah / Total	3	11	97	20	86	13	1

Bersambung/To be Continued...

Tabel 2.3.2 **Lanjutan**
Table Continued Table

Dinas/Kantor/Badan/ <i>Institution</i>	Perempuan / <i>Female</i>							Jml / <i>Total</i>
	SD	SLTP	SLTA	Akade	Univer			
	<i>Elemen</i>	<i>Yunior</i>	<i>Senior</i>	<i>demi/</i>	<i>sitas/PT</i>			
	<i>tary</i>	<i>High</i>	<i>High</i>	<i>Acade</i>	<i>S1</i>	<i>S2</i>	<i>S3</i>	
	<i>School</i>	<i>School</i>	<i>School</i>	<i>mic</i>				
(1)	(9)	(10)	(11)	(12)	(13)	(14)	(15)	(16)
B. LEMBAGA TEKNIS								
- Kantor ketahanan Pangan	-	-	6	-	7	1	-	23
- Kantor Pengelolaan Lingkungan Hidup	-	-	1	1	2	-	-	19
- Kantor Kesbangpolinmas	-	-	1	-	3	-	-	13
- Kantor Satuan Pamong Praja	-	1	-	1	1	-	-	32
- Kantor Arsip, Dokumentasi dan Perpustakaan	-	-	4	1	7	-	-	15
- Kantor P3M	-	-	2	2	5	-	-	17
- RSUD	-	-	13	67	23	1	-	127
- PDAM	-	-	-	-	-	-	-	1
- PD Solinda	-	-	-	-	-	-	-	1
- Sekretariat KPU	-	-	2	1	5	1	-	17
C. KECAMATAN								
- Pantai Cermin	-	-	1	1	1	-	-	10
- Lembah Gumanti	-	3	-	1	-	-	-	10
- Hiliran Gumanti	-	-	2	-	-	-	-	9
- Payung Sekaki	-	-	2	-	-	-	-	9
- Tigo Lurah	-	-	1	-	-	-	-	11
- Lembang Jaya	-	-	3	-	-	-	-	16
- Danau Kembar	-	-	2	-	-	-	-	12
- Gunung Talang	-	-	2	1	-	-	-	19
- Bukit Sundi	-	-	5	1	1	-	-	18
- IX Koto Sungai Lasi	-	-	-	3	1	-	-	11
- Kubung	-	-	5	-	2	-	-	18
- X Koto Diatas	-	-	2	-	-	-	-	13
- X Koto Singkarak	-	3	2	1	1	-	-	18
- Junjung Sirih	-	-	4	-	1	-	-	12
- Sekretaris Nagari	-	1	9	-	-	-	-	52
Jumlah / <i>Total</i>								
	0	8	69	81	60	3	0	452

Sumber : Badan Kepegawaian Daerah Kab.Solok
Source : *Employee Bureau of Solok Regency*

Tabel 2.3.3 Banyaknya Pegawai Negeri Sipil menurut Unit Kerja, Eselon dan Jenis Kelamin Di Lingkungan Pemda Kabupaten Solok / Number of Civil Servant of Home Affair Dept in Solok Regency by Echelon Level and Gender 2012

Dinas/Kantor/Badan/	Institution	Laki-laki / Male			Perempuan / Female			Jml / Total
		Eselon / Echelon			Eselon / Echelon			
		IV	III	II	IV	III	II	
(1)		(2)	(3)	(4)	(5)	(6)	(7)	(8)
A. PERANGKAT DAERAH								
- Sekretaris Daerah		16	8	4	11	1	-	40
- Staf Ahli		-	-	2	-	-	1	3
- Sekretariat Kopri		1	1	-	2	-	-	4
- Sekretariat DPRD		2	2	1	5	1	-	11
- Dinas Pekerjaan Umum		21	6	1	6	-	-	34
- Dinas Pendidikan dan Olah Raga		26	6	1	9	-	-	42
- UPT Dinas Pendidikan dan Olah Raga		6	-	-	9	-	-	15
- Dinas Kesehatan		7	2	1	5	2	-	17
- Puskesmas		20	-	-	20	-	-	40
- Dinas Pertanian, Peternakan dan Perikanan		45	4	-	6	1	1	57
- Dinas Kehutanan dan Perkebunan		13	5	1	8	-	-	27
- Dinas Pariwisata		6	3	1	7	2	-	19
- Dinas Perhubungan		15	4	1	3	-	-	23
- Dinas Pertambangan dan Energi		8	4	1	4	-	-	17
- Dinas Koperinda dan UMKM		13	2	1	10	3	-	29
- DPPKA		8	1	1	9	4	-	23
- Dinas Sosnakertrans		9	5	1	4	-	-	19
- Dinas Kependudukan dan Capil		7	4	1	2	-	-	14
B. LEMBAGA TEKNIK								
- Inspektorat		1	4	1	2	-	-	8
- Badan KB dan Pemberdayaan Perempuan		21	3	1	16	1	-	42
- Badan Pemberdayaan Masyarakat		7	3	1	1	1	-	13
- Badan Penanggulangan Bencana Daerah		8	4	1	1	-	-	14
- Badan Perencanaan Pembangunan Daerah		9	3	1	2	-	-	15
- Badan Kepegawaian Daerah		9	4	1	3	1	-	18
Sub Jumlah / Sub Total		278	78	24	145	17	2	544

Bersambung/To be Continued...

Tabel **2.3.3 Lanjutan**
Table *Continued Table*

Dinas/Kantor/Badan/ Institution	Laki-laki / Male			Perempuan / Female			Jml / Total
	Eselon / Echelon			Eselon / Echelon			
	IV	III	II	IV	III	II	
(1)	(2)	(3)	(4)	(5)	(6)	(7)	(8)
B. LEMBAGA TEKNIS							
-Kantor ketahanan Pangan	4	1	-	-	-	-	5
- Kantor Pengelolaan Lingkungan Hidup	2	1	-	2	-	-	5
- Kantor Kesbangpolinmas	4	1	-	-	-	-	5
- Kantor Satuan Pamong Praja	5	1	-	-	-	-	6
- Kantor Arsip, Dokumentasi dan Perpustak	1	1	-	3	-	-	5
- Kantor P3M	1	1	-	3	-	-	5
- RSUD	3	3	-	6	1	-	13
- PDAM	-	-	-	-	-	-	-
- PD Solinda	-	-	-	-	-	-	-
- Sekretariat KPU	2	1	-	2	-	-	5
C. KECAMATAN							
- Pantai Cermin	3	2	-	2	-	-	7
- Lembah Gumanti	4	2	-	1	-	-	7
- Hiliran Gumanti	4	2	-	1	-	-	7
- Payung Sekaki	4	2	-	1	-	-	7
- Tigo Lurah	5	2	-	-	-	-	7
- Lembang Jaya	4	2	-	1	-	-	7
- Danau Kembar	5	2	-	-	-	-	7
- Gunung Talang	2	2	-	3	-	-	7
- Bukit Sundi	2	2	-	3	-	-	7
- IX Koto Sungai Lasi	2	2	-	3	-	-	7
- Kubung	4	2	-	1	-	-	7
- X Koto Diatas	4	2	-	1	-	-	7
- X Koto Singkarak	2	2	-	3	-	-	7
- Junjung Sirih	4	1	-	1	1	-	7
Jumlah / Total	71	37	-	37	2	-	147

Sumber : Badan Kepegawaian Daerah Kabupaten Solok

Source : *Employee Bureau of Solok Regency*

Tabel 2.3.4 Banyaknya Non PNS (Honor Daerah) menurut Unit Kerja, Jenis Kelamin dan Pendidikan Tertinggi Di Lingkungan Pemda Kab. Solok / Number of Non Civil Servant of Home Affair Dept in Solok Regency by Gender and Educational Attainment 2012

Dinas/Kantor/Badan/ Institution	Laki-laki / Male						
	SD	SLTP	SLTA	Akade	Univer		
	Elemen	Yunior	Senior	demi/	sitas/PT		
	tary	High	High	Acade	S1	S2	S3
	School	School	School	mic			
(1)	(2)	(3)	(4)	(5)	(6)	(7)	(8)
A. PERANGKAT DAERAH							
- Sekretaris Daerah	-	-	1	-	1	-	-
- Staf Ahli	-	-	-	-	-	-	-
- Sekretariat Kopri	-	-	-	-	-	-	-
- Sekretariat DPRD	-	-	-	-	-	-	-
- Dinas Pekerjaan Umum	1	-	-	1	-	-	-
- Dinas Pendidikan dan Olah Raga	-	-	-	-	-	-	-
- UPT Dinas Pendidikan dan Olah Raga	-	-	-	-	-	-	-
- Dinas Kesehatan	-	-	-	-	-	-	-
- Puskesmas	1	1	-	-	-	-	-
- Dinas Pertanian, Peternakan dan Perikanan	-	-	-	-	-	-	-
- Dinas Kehutanan dan Perkebunan	-	-	-	-	-	-	-
- Dinas Pariwisata	-	-	-	-	-	-	-
- Dinas Perhubungan	-	-	-	-	-	-	-
- Dinas Pertambangan dan Energi	-	-	-	-	-	-	-
- Dinas Koperinda dan UMKM	-	-	-	-	-	-	-
- DPPKA	-	-	-	-	-	-	-
- Dinas Sosnakertrans	-	-	-	-	-	-	-
- Dinas Kependudukan dan Capil	-	-	-	-	-	-	-
B. LEMBAGA TEKNIS							
- Inspektorat	-	-	-	-	-	-	-
- Badan KB dan Pemberdayaan Perempuan	-	-	-	-	-	-	-
- Badan Pemberdayaan Masyarakat	-	-	-	-	-	-	-
- Badan Penanggulangan Bencana Daerah	-	-	-	-	-	-	-
- Badan Perencanaan Pembangunan Daerah	-	-	-	-	-	-	-
- Badan Kepegawaian Daerah	-	-	-	-	-	-	-
Sub Jumlah / Sub Total	2	1	1	1	1	0	0

Bersambung/To be Continued...

Tabel 2.3.4 Lanjutan
Table Continued Table
2012

Dinas/Kantor/Badan/ Institution	Perempuan / Female							Jml / Total
	SD	SLTP	SLTA	Akade	Univer			
	Elemen	Yunior	Senior	demi/	sitas/PT			
	tary	High	High	Acade	S1	S2	S3	
	School	School	School	mic				
(1)	(9)	(10)	(11)	(12)	(13)	(14)	(15)	(16)
A. PERANGKAT DAERAH								
- Sekretaris Daerah	1	1	-	-	-	-	-	4
- Staf Ahli	-	-	-	-	-	-	-	0
- Sekretariat Kopri	-	-	-	-	-	-	-	0
- Sekretariat DPRD	-	-	-	-	-	-	-	0
- Dinas Pekerjaan Umum	-	-	-	-	-	-	-	2
- Dinas Pendidikan dan Olah Raga	-	-	-	-	-	-	-	0
- UPT Dinas Pendidikan dan Olah Raga	-	-	4	-	-	-	-	4
- Dinas Kesehatan	-	-	-	-	-	-	-	0
- Puskesmas	-	-	-	-	-	-	-	2
- Dinas Pertanian, Peternakan dan Perikanan	-	-	-	-	-	-	-	0
- Dinas Kehutanan dan Perkebunan	-	-	-	-	-	-	-	0
- Dinas Pariwisata	-	-	-	-	-	-	-	0
- Dinas Perhubungan	-	-	-	-	-	-	-	0
- Dinas Pertambangan dan Energi	-	-	-	-	-	-	-	0
- Dinas Koperinda dan UMKM	-	-	-	-	-	-	-	0
- DPPKA	-	-	-	-	-	-	-	0
- Dinas Sosnakertrans	-	-	-	-	-	-	-	0
- Dinas Kependudukan dan Capil	-	-	-	-	-	-	-	0
B. LEMBAGA TEKNIS								
- Inspektorat	-	-	-	-	-	-	-	0
- Badan KB dan Pemberdayaan Perempuan	-	-	-	-	-	-	-	0
- Badan Pemberdayaan Masyarakat	-	-	-	-	-	-	-	0
- Badan Penanggulangan Bencana Daerah	-	-	-	-	-	-	-	0
- Badan Perencanaan Pembangunan Daerah	-	-	-	-	-	-	-	0
- Badan Kepegawaian Daerah	-	-	-	-	-	-	-	0
Sub Jumlah / Sub Total	1	1	4	0	0	0	0	12

Bersambung/To be Continued...

Tabel **2.3.4** **Lanjutan**
Table *Continued Table*

Dinas/Kantor/Badan/ <i>Institution</i>	Laki-laki / <i>Male</i>						
	SD	SLTP	SLTA	Akade	Univer		
	<i>Elemen</i>	<i>Yunior</i>	<i>Senior</i>	<i>demi/</i>	<i>sitas/PT</i>		
	<i>tary</i>	<i>High</i>	<i>High</i>	<i>Acade</i>	<i>S1</i>	<i>S2</i>	<i>S3</i>
	<i>School</i>	<i>School</i>	<i>School</i>	<i>mic</i>			
(1)	(2)	(3)	(4)	(5)	(6)	(7)	(8)
B. LEMBAGA TEKNIS							
- Kantor ketahanan Pangan	-	-	-	-	-	-	-
- Kantor Pengelolaan Lingkungan Hidup	1	-	-	-	-	-	-
- Kantor Kesbangpolinmas	-	-	-	-	-	-	-
- Kantor Satuan Pamong Praja	2	-	-	-	-	-	-
- Kantor Arsip, Dokumentasi dan Perpustakaan	-	-	-	-	-	-	-
- Kantor P3M	-	-	-	-	-	-	-
- RSUD	-	-	-	-	-	-	-
- PDAM	-	-	-	-	-	-	-
- PD Solinda	-	-	-	-	-	-	-
- Sekretariat KPU	-	-	-	-	-	-	-
C. KECAMATAN							
- Pantai Cermin	-	-	-	-	-	-	-
- Lembah Gumanti	-	-	-	-	-	-	-
- Hiliran Gumanti	-	-	-	-	-	-	-
- Payung Sekaki	-	-	-	-	-	-	-
- Tigo Lurah	-	-	-	-	-	-	-
- Lembang Jaya	-	-	-	-	-	-	-
- Danau Kembar	-	-	-	-	-	-	-
- Gunung Talang	-	-	-	-	-	-	-
- Bukit Sundi	-	-	-	-	-	-	-
- IX Koto Sungai Lasi	-	-	-	-	-	-	-
- Kubung	-	-	-	-	-	-	-
- X Koto Diatas	-	-	-	-	-	-	-
- X Koto Singkarak	-	-	-	-	-	-	-
- Junjung Sirih	-	-	-	-	-	-	-
Jumlah / Total	3	0	0	0	0	0	0

Bersambung/To be Continued...

Tabel **2.3.4** **Lanjutan**
Table *Continued Table*

Dinas/Kantor/Badan/ <i>Institution</i>	Perempuan / <i>Female</i>							Jml / <i>Total</i>
	SD	SLTP	SLTA	Akade	Univer			
	<i>Elemen</i>	<i>Yunior</i>	<i>Senior</i>	<i>demi/</i>	<i>sitas/PT</i>			
	<i>tary</i>	<i>High</i>	<i>High</i>	<i>Acade</i>	<i>S1</i>	<i>S2</i>	<i>S3</i>	
	<i>School</i>	<i>School</i>	<i>School</i>	<i>mic</i>				
(1)	(9)	(10)	(11)	(12)	(13)	(14)	(15)	(16)

B. LEMBAGA TEKNIS

-Kantor ketahanan Pangan	-	-	-	-	-	-	-	0
- Kantor Pengelolaan Lingkungan Hidup	-	-	-	-	-	-	-	1
- Kantor Kesbangpolinmas	-	-	-	-	-	-	-	0
- Kantor Satuan Pamong Praja	-	-	-	-	-	-	-	2
- Kantor Arsip, Dokumentasi dan Perpustakaan	-	-	-	-	-	-	-	0
- Kantor P3M	-	-	-	-	-	-	-	0
- RSUD	-	-	-	-	-	-	-	0
- PDAM	-	-	-	-	-	-	-	0
- PD Solinda	-	-	-	-	-	-	-	0
- Sekretariat KPU	-	-	-	-	-	-	-	0

C. KECAMATAN

- Pantai Cermin	-	-	-	-	-	-	-	0
- Lembah Gumanti	-	-	-	-	-	-	-	0
- Hiliran Gumanti	-	-	-	-	-	-	-	0
- Payung Sekaki	-	-	-	-	-	-	-	0
- Tigo Lurah	-	-	-	-	-	-	-	0
- Lembang Jaya	-	-	-	-	-	-	-	0
- Danau Kembar	-	-	-	-	-	-	-	0
- Gunung Talang	-	-	-	-	-	-	-	0
- Bukit Sundi	-	-	-	-	-	-	-	0
- IX Koto Sungai Lasi	-	-	-	-	-	-	-	0
- Kubung	-	-	-	-	-	-	-	0
- X Koto Diatas	-	-	-	-	-	-	-	0
- X Koto Singkarak	-	-	-	-	-	-	-	0
- Junjung Sirih	-	-	-	-	-	-	-	0

Jumlah / <i>Total</i>	0	0	0	0	0	3	3	0
------------------------------	---	---	---	---	---	---	---	---

Sumber : Badan Kepegawaian Daerah Kab.Solok

Source : *Empoyee Bereau of Solok Regency*

Tabel 2.3.5 Banyaknya yang Pensiun menurut Unit Kerja, Golongan/Pangkat dan Jenis Kelamin Di Lingkungan Pemda Kabupaten Solok / Number of Retired Civil Servant of Home Affair Dept in Solok Regency by Employee Rank and Gender 2012

Dinas/Kantor/Badan/ <i>Institution</i>	Jenis Kelamin / <i>Sex</i>								Jumlah/ <i>Total</i>
	Laki-laki / <i>Male</i>				Perempuan / <i>Female</i>				
	Golongan / <i>Rank</i>				Golongan / <i>Rank</i>				
	I	II	III	IV	I	II	III	IV	
(1)	(2)	(3)	(4)	(5)	(6)	(7)	(8)	(9)	(10)
A. PERANGKAT DAERAH									
- Sekretaris Daerah	-	-	-	1	-	-	-	-	1
- Staf Ahli	-	-	-	-	-	-	-	-	0
- Sekretariat Kopri	-	-	-	-	-	-	-	-	0
- Sekretariat DPRD	-	-	-	-	-	-	-	-	0
- Dinas Pekerjaan Umum	-	1	2	-	-	-	-	-	3
- Dinas Pendidikan dan Olah Raga	-	7	3	16	-	-	-	-	26
- UPT Dinas Pendidikan dan Olah Raga	-	2	1	1	-	6	5	48	63
- Dinas Kesehatan	-	-	-	-	-	-	-	1	1
- Puskesmas	-	-	-	-	-	-	1	8	9
- Dinas Pertanian, Peternakan dan Perikanan	-	1	2	4	-	-	-	-	7
- Dinas Kehutanan dan Perkebunan	-	-	1	1	-	-	3	-	5
- Dinas Pariwisata	-	-	-	-	-	-	-	-	0
- Dinas Perhubungan	-	-	1	1	-	-	-	-	2
- Dinas Pertambangan dan Energi	-	-	2	-	-	-	-	1	3
- Dinas Koperinda dan UMKM	-	-	1	1	-	-	1	1	4
- DPPKA	-	-	1	1	-	-	1	-	3
- Dinas Sosnakertrans	-	-	1	-	-	-	-	-	1
- Dinas Kependudukan dan Capil	-	-	-	-	-	-	-	-	0
B. LEMBAGA TEKNIK									
- Inspektorat	-	-	-	1	-	-	-	-	1
- Badan KB dan Pemberdayaan Perempuan	-	-	-	-	-	-	-	-	0
- Badan Pemberdayaan Masyarakat	-	-	-	-	-	-	-	-	0
- Badan Penanggulangan Bencana Daerah	-	1	-	-	-	-	1	-	2
- Badan Perencanaan Pembangunan Daerah	-	-	1	-	-	-	1	-	2
- Badan Kepegawaian Daerah	-	-	-	1	-	-	1	-	2
Jumlah / <i>Total</i>	-	12	16	28	-	6	14	59	135

Bersambung / To be Continued...

Tabel **2.3.5** **Lanjutan**
Table **Continued Table**

Dinas/Kantor/Badan/ <i>Institution</i>	Jenis Kelamin / <i>Sex</i>								Jml/ <i>Total</i>
	Laki-laki / <i>Male</i>				Perempuan / <i>Female</i>				
	Golongan / <i>Rank</i>				Golongan / <i>Rank</i>				
	I	II	III	IV	I	II	III	IV	
(1)	(2)	(3)	(4)	(5)	(6)	(7)	(8)	(9)	(10)
B. LEMBAGA TEKNIS	-	-	-	-	-	-	-	-	0
- Kantor ketahanan Pangan	-	-	-	-	-	-	-	-	0
- Kantor Pengelolaan Lingkungan Hidup	-	-	-	-	-	-	-	-	0
- Kantor Kesbangpolinmas	-	-	-	-	-	-	-	1	1
- Kantor Satuan Pamong Praja	-	-	-	-	-	-	-	-	0
- Kantor Arsip, Dokumentasi dan Perpustakaan	-	-	2	-	-	-	1	2	5
- Kantor P3M	-	-	-	-	-	-	-	-	0
- RSUD	-	-	1	-	-	-	-	-	1
- PDAM	-	-	-	1	-	-	-	-	1
- PD Solinda	-	-	-	-	-	-	-	-	0
- Sekretariat KPU	-	-	-	-	-	-	-	-	0
									0
C. KECAMATAN									0
- Pantai Cermin	-	-	-	-	-	-	-	-	0
- Lembah Gumanti	-	-	-	-	-	-	-	-	0
- Hiliran Gumanti	-	-	-	-	-	-	-	-	0
- Payung Sekaki	-	-	-	1	-	-	-	-	1
- Tigo Lurah	-	-	-	-	-	-	-	-	0
- Lembang Jaya	-	-	-	-	-	-	-	-	0
- Danau Kembar	-	-	-	-	-	-	-	-	0
- Gunung Talang	-	-	1	-	-	-	-	-	1
- Bukit Sundi	-	-	-	1	-	-	-	-	1
- IX Koto Sungai Lasi	-	-	-	-	-	-	-	-	0
- Kubung	-	-	-	-	-	-	-	1	1
- X Koto Diatas	-	-	-	1	-	-	-	-	1
- X Koto Singkarak	-	-	-	1	-	-	1	1	3
- Junjung Sirih	-	-	-	-	-	-	-	-	0
Jumlah / <i>Total</i>	0	12	20	33	0	6	16	64	151

Sumber : Badan Kepegawaian Daerah Kabupaten Solok
Source : *Empoyee Bureau of Solok Regency*

Tabel 2.3.6 Banyaknya PNS yang Pensiun menurut Unit Kerja, Jenis Kelamin dan Pendidikan Tertinggi Di Lingkungan Pemda Kabupaten Solok / Number of Retied Civil Servant of Home Affair Dept in Solok Regency by Gender and Educational Attainment 2012

Dinas/Kantor/Badan/ Institution	Laki-laki / Male					Perempuan / Female					Jml / Total
	SD	SLTP	SLTA	Akade	Univer	SD	SLTP	SLTA	Akade	Univer	
	Elementary School	High School	High School	Academic mic	University	Elementary School	High School	High School	Academic mic	University	
(1)	(2)	(3)	(4)	(5)	(6)	(7)	(8)	(9)	(10)	(11)	(12)
A. PERANGKAT DAERAH											
- Sekretaris Daerah	2	-	1	-	1	1	1	-	-	-	-
- Staf Ahli	-	-	-	-	-	-	-	-	-	-	-
- Sekretariat Kopri	-	-	-	-	-	-	-	-	-	-	-
- Sekretariat DPRD	-	-	-	-	-	-	-	-	-	-	-
- Dinas Pekerjaan Umum	1	-	-	1	-	-	-	-	-	-	-
- Dinas Pendidikan dan Olah Raga	-	-	-	-	-	-	-	-	-	-	-
- UPT Dinas Pendidikan dan Olah Raga	-	-	-	-	-	-	-	4	-	-	-
- Dinas Kesehatan	-	-	-	-	-	-	-	-	-	-	-
- Puskesmas	1	1	-	-	-	-	-	-	-	-	-
- Dinas Pertanian, Peternakan dan Perikanan	-	-	-	-	-	-	-	-	-	-	-
- Dinas Kehutanan dan Perkebunan	-	-	-	-	-	-	-	-	-	-	-
- Dinas Pariwisata	-	-	-	-	-	-	-	-	-	-	-
- Dinas Perhubungan	-	-	-	-	-	-	-	-	-	-	-
- Dinas Pertambangan dan Energi	-	-	-	-	-	-	-	-	-	-	-
- Dinas Koperinda dan UMKM	-	-	-	-	-	-	-	-	-	-	-
- DPPKA	-	-	-	-	-	-	-	-	-	-	-
- Dinas Sosnakertrans	-	-	-	-	-	-	-	-	-	-	-
- Dinas Kependudukan dan Capil	-	-	-	-	-	-	-	-	-	-	-
B. LEMBAGA TEKNIS											
- Inspektorat	-	-	-	-	-	-	-	-	-	-	-
- Badan KB dan Pemberdayaan Perempuan	-	-	-	-	-	-	-	-	-	-	-
- Badan Pemberdayaan Masyarakat	-	-	-	-	-	-	-	-	-	-	-
- Badan Penanggulangan Bencana Daerah	-	-	-	-	-	-	-	-	-	-	-
- Badan Perencanaan Pembangunan Daerah	-	-	-	-	-	-	-	-	-	-	-
- Badan Kepegawaian Daerah	-	-	-	-	-	-	-	-	-	-	-
Sub Jumlah / Sub Total	4	1	1	1	1	1	1	4	0	0	0

Bersambung / To be Continued...

Tabel
Table

2.3.6 Lanjutan
Continued Table

Dinas/Kantor/Badan/ <i>Institution</i>	Laki-laki / <i>Male</i>					Perempuan / <i>Female</i>					Jml / <i>Total</i>
	SD	SLTP	SLTA	Akade	Univer	SD	SLTP	SLTA	Akade	Univer	
	Elemen	Yunior	Senior	demi/sitas	P1	Elemen	Yunior	Senior	demi/sitas	PT	
	tary	High	High	Acade	Univer	tary	High	High	Acade	Univer	
	<i>School</i>	<i>School</i>	<i>School</i>	<i>mic</i>	<i>sity</i>	<i>School</i>	<i>School</i>	<i>School</i>	<i>mic</i>	<i>sity</i>	
(1)	(2)	(3)	(4)	(5)	(6)	(7)	(8)	(9)	(10)	(11)	(12)
B. LEMBAGA TEKNIS	-	-	-	-	-	-	-	-	-	-	-
- Kantor ketahanan Pangan	-	-	-	-	-	-	-	-	-	-	-
- Kantor Pengelolaan Lingkungan Hidup	1	-	-	-	-	-	-	-	-	-	-
- Kantor Kesbangpolinmas	-	-	-	-	-	-	-	-	-	-	-
- Kantor Satuan Pamong Praja	-	-	-	-	-	-	-	-	-	-	-
- Kantor Arsip, Dokumentasi dan Perpustakaan	-	-	-	-	-	-	-	-	-	-	-
- Kantor P3M	-	-	-	-	-	-	-	-	-	-	-
- RSUD	-	-	-	-	-	-	-	-	-	-	-
- PDAM	-	-	-	-	-	-	-	-	-	-	-
- PD Solinda	-	-	-	-	-	-	-	-	-	-	-
- Sekretariat KPU	-	-	-	-	-	-	-	-	-	-	-
	-	-	-	-	-	-	-	-	-	-	-
C. KECAMATAN	-	-	-	-	-	-	-	-	-	-	-
- Pantai Cermin	-	-	-	-	-	-	-	-	-	-	-
- Lembah Gumanti	-	-	-	-	-	-	-	-	-	-	-
- Hiliran Gumanti	-	-	-	-	-	-	-	-	-	-	-
- Payung Sekaki	-	-	-	-	-	-	-	-	-	-	-
- Tigo Lurah	-	-	-	-	-	-	-	-	-	-	-
- Lembang Jaya	-	-	-	-	-	-	-	-	-	-	-
- Danau Kembar	-	-	-	-	-	-	-	-	-	-	-
- Gunung Talang	-	-	-	-	-	-	-	-	-	-	-
- Bukit Sundi	-	-	-	-	-	-	-	-	-	-	-
- IX Koto Sungai Lasi	-	-	-	-	-	-	-	-	-	-	-
- Kubung	-	-	-	-	-	-	-	-	-	-	-
- X Koto Diatas	-	-	-	-	-	-	-	-	-	-	-
- X Koto Singkarak	-	-	-	-	-	-	-	-	-	-	-
- Junjung Sirih	-	-	-	-	-	-	-	-	-	-	-
	-	-	-	-	-	-	-	-	-	-	-
Jumlah / <i>Total</i>	0	0	0	0	0	0	0	0	0	0	0

Sumber : Badan Kepegawaian Daerah Kabupaten Solok
Source : *Employee Bureau of Solok Regency*

Tabel 2.3.7 Banyaknya PNS menurut Unit Kerja, Golongan/Pangkat dan Jenis Kelamin Di Luar Lingkungan Pemda Kab. Solok / *Number of Civil Servant Out of Home Affair Dept in Solok Regency by Employee Rank and Gender* 2012

Dinas/Kantor/Badan/ <i>Institution</i>	Jenis Kelamin / <i>Sex</i>								Jumlah/ <i>Total</i>
	Laki-laki / <i>Male</i>				Perempuan / <i>Female</i>				
	Golongan / <i>Rank</i>				Golongan / <i>Rank</i>				
	I	II	III	IV	I	II	III	IV	
(1)	(2)	(3)	(4)	(5)	(6)	(7)	(8)	(9)	(10)
1. Polres *	-	286	36	5	-	11	5	-	343
2. Kejaksaan Negeri	-	6	11	1	-	7	10	-	35
3. Pengadilan Negeri *	-	3	17	1	1	-	12	1	35
4. BPN	-	4	13	-	-	-	4	-	21
5. K P P N *	-	8	10	-	-	3	12	-	33
6. Badan Pusat Statistik	-	9	7	1	-	4	5	-	26
7. Kementerian Agama *	1	33	144	31	-	79	261	40	589
8. Pengadilan Agama	-	2	4	2	-	-	14	3	25
9. BPTP *	10	59	73	24	-	15	46	8	235
10. Bulog	-	-	3	-	-	-	1	-	4
11. SAMSAT	-	-	4	1	-	-	-	-	5
12. Pengadaian	-	-	-	-	-	-	-	-	-
13. PLN	-	-	-	-	-	-	-	-	-
14. PT. Pos dan Giro	-	-	-	-	-	-	-	-	-
Jumlah / <i>Total</i>	11	410	322	66	1	119	370	52	1351

Sumber : Dinas/Instansi se Kabupaten Solok

Source : All Institution at Solok

* Data Tahun 2011

Tabel
Table

2.3.8 Banyaknya PNS menurut Unit Kerja, Jenis Kelamin dan Pendidikan Tertinggi Di Luar Lingkungan Pemda Kab. Solok / Number of Civil Servant Out of Home Affair Dept in Solok Regency by Gender and Educational Attainment 2012

Dinas/Kantor/Badan/ Institution	Laki-laki / Male					Perempuan / Female					Jml / Total
	SD	SLTP	SLTA	Akade	Univer	SD	SLTP	SLTA	Akade	Univer	
	Elemen	Yunior	Senior	demi/	sitas/PT	Elemen	Yunior	Senior	demi/	sitas/PT	
	tary	High	High	Acade	Univer	tary	High	High	Acade	Univer	
(1)	School	School	School	mic	sity	School	School	School	mic	sity	(12)
1. Polres *	-	-	312	1	14	-	-	15	-	1	343
2. Kejaksaan Negeri	-	-	4	1	13	-	-	7	2	8	35
3. Pengadilan Negeri *	-	-	6	1	14	1	-	8	-	5	35
4. BPN	-	2	2	2	11	-	-	2	-	2	21
5. K P P N *	-	1	10	5	3	-	-	4	2	8	33
6. Badan Pusat Statistik	-	-	8	1	8	-	-	3	1	5	26
7. Kementerian Agama *	1	-	27	15	165	-	-	42	75	264	589
8. Pengadilan Agama	-	-	-	-	-	-	-	-	-	-	-
9. BPTP *	11	3	87	5	60	-	-	31	4	34	235
10. Bulog	-	-	2	-	1	-	-	-	1	-	4
11. SAMSAT	-	-	1	-	4	-	-	-	-	-	5
12. Pengadaan	-	-	-	-	-	-	-	-	-	-	-
13. PLN	-	-	-	-	-	-	-	-	-	-	-
14. PT. Pos dan Giro	-	-	-	-	-	-	-	-	-	-	-
Jumlah / Total	12	6	459	31	293	1	0	112	85	327	1326

Sumber : Dinas/Instansi se Kabupaten Solok

Source : All Institution at Solok

*Data Tahun 2011

Tabel 2.3.9 Banyaknya Polisi pada Kepolisian Kab. Solok menurut Pangkat, Lokasi Penugasan dan Jenis Kelamin / *Number of Police Officer Solok Regency by Rank, Location of Duty and Gender* 2012

Pangkat / Rank	Penugasan / Location fo Duty		
	Polres		Sub Jumlah/ Sub Total
	L	P	
(1)	(2)	(3)	(4)
- AKBP	1	-	1
- KOMPOL	3	-	3
- AKP	11	-	11
- IPTU	5	-	5
- IPDA	6	-	6
- AIPTU	17	1	18
- AIPDA	11	-	11
- BRIPKA	10	-	10
- BRIGADIR	49	-	49
- BRIPTU	56	3	59
- BRIPDA	6	1	7
- ABRIP	-	-	0
- ABRDA	-	-	0
- BHARKA	-	-	0
- BHARATU	-	-	0
Jumlah / Total	175	5	180

Bersambung / To be Continued...

Tabel 2.3.9 Lanjutan
Table Continued Table

Pangkat / Rank	Penugasan / Location fo Duty		Sub Jumlah/ Sub Total	Jumlah/Total
	Polsek			
	L	P		
(1)	(5)	(6)	(7)	(8)
- AKBP	-	-	0	1
- KOMPOL	-	-	0	3
- AKP	6	-	6	17
- IPTU	3	-	3	8
- IPDA	6	-	6	12
- AIPTU	20	-	20	38
- AIPDA	20	-	20	31
- BRIPKA	18	-	18	28
- BRIGADIR	39	-	39	88
- BRIPTU	38	-	38	97
- BRIPDA	1	1	2	9
- ABRIP	-	-	0	0
- ABRDA	-	-	0	0
- BHARKA	-	-	0	0
- BHARATU	-	-	0	0
Jumlah / Total	151	1	152	332

Sumber : Kepolisian Resort Kabupaten Solok dan Kota Solok
Source : Polie's Offie of Solok Regency and Solok

Tabel
Table

2.4.1

Nama-nama Ketua DPRD Kabupaten Solok
Chief of Regional Parliament of Solok Regency

Nama/ <i>Name</i>	Masa Jabatan / <i>Time of Function</i>
(1)	(2)
1. SYUKUR SUUSD	1 958
2. BAMBANG SARDJONO NOERSETYO	1960 - 1963
3. H.ZAGLOEL SUTAN KASABARAN	1964 - 1965
4. ILYAS RAHMAN	1965 - 1970
5. AHMAD HOSEN DATUK PUNTU BASA	1972 - 1977
6. H.NASIRUDDIN	1977 - 1987
7. DJAFRI BAKAR	1987 - 1992
8. Drs.H. DAHLAN BEY	1992 - 1997
9. ELVIN DJAMAL	1997 - 1999
10. Drs.A.SA'ADUDDIN AS.CH.BGD	1999 - 2004
11. Ir. HILDAOSMIATI UBANI	2004 - 2009
12. SYAFRI DT.SIRI MARAJO	2009 - 2014

Sumber : Sekretariat DPRD Kab.Solok

Source : Secretariat of Solok Regency Legislative Assembly

Tabel 2.4.2 Jumlah Anggota DPRD Kab. Solok Menurut Partai Politik dan Jenis Kelamin/Number of Council Members Solok Regency by Parties and Gender 2012

Partai Politik / Political Parties	Laki-laki Male	Perempuan Female	Jumlah Total
(1)	(2)	(3)	(4)
1. GOLKAR	5	1	6
2. PAN	6	-	6
3. DEMOKRAT	6	-	6
4. PKS	4	-	4
5. PPP	5	-	5
6. PBB	3	-	3
7. NPK	-	-	-
8. KERAKYATAN	4	-	4
Jumlah / Total	33	1	34

Sumber : Sekretariat DPRD Kab.Solok

Source : Secretariat of Solok Regency Legislative Assembly

Tabel
Table

2.4.3 Data Anggota DPRD Kab. Solok Periode 2009-2014
List of Council Members Solok Regency Period 2009-2014

No.	Nama / Name	Partai/Parties	Komisi	Jabatan Dalam Komisi
(1)	(2)	(3)	(4)	
1.	SYAFRI DT. SIRI MARAJO	GOLKAR	A	KOORDINATOR
2.	NOSA EKA NANDA	PKS	A	KETUA MERANGKAP ANGGOTA
3.	H. NURSYAMSU, SPD. MM	PBB	A	WAKIL KETUA MERANGKAP ANGGOTA
4.	DENDI, S.Ag. MA	PPP	A	SEKRETARIS MERANGKAP ANGGOTA
5.	Drs. YURNALIS HUSIN	PAN	A	ANGGOTA
6.	Drs. RUSLI INTAN SATI, MM	GOLKAR	A	ANGGOTA
7.	Drs. MARSAL SYUKUR	DEMOKRAT	A	ANGGOTA
8.	AHMAD RIUS, SH	PAN	A	ANGGOTA
9.	H. ALIZAR, A. Ma	PKS	A	ANGGOTA
10.	MASRIZAL, ST	NPK	A	ANGGOTA
11.	PATRIS CHAN, SH	PPP	A	ANGGOTA
12.	Ir. EDI SUMANTO RKY MULIE, M.	PAN	B	KOORDINATOR
13.	MARSON, ST.KAYO	DEMOKRAT	B	KETUA MERANGKAP ANGGOTA
14.	ZULHATRIJON, MA	PPP	B	WAKIL KETUA MERANGKAP ANGGOTA
15.	MARLIS, S.Ag	PAN	B	SEKRETARIS MERANGKAP ANGGOTA
16.	KASMUDI Z, SH	GOLKAR	B	ANGGOTA
17.	SUHENDRI	GOLKAR	B	ANGGOTA
18.	AGUS SYAHDEMAN, SE	DEMOKRAT	B	ANGGOTA
19.	Ir. DASUFAL TEMRA	PKS	B	ANGGOTA
20.	ARLON ST.SATI	KERAKYATAN	B	ANGGOTA
21.	M HIDAYAT, B. Ac	PBB	B	ANGGOTA
22.	Ir. HENDRI MARTIUS	PAN	B	ANGGOTA
23.	ASRUL TANJUNG, S.Ag	DEMOKRAT	C	KOORDINATOR
24.	YULFADRI NURDIN KH. SAMP	PPP	C	KETUA MERANGKAP ANGGOTA
25.	Drs. NAZAR BAKRI	PKS	C	WAKIL KETUA MERANGKAP ANGGOTA
26.	NOVLIRIKO ALFI, SE	DEMOKRAT	C	SEKRETARIS MERANGKAP ANGGOTA
27.	MUKHLIS DT. GAMPO MALANGI	GOLKAR	C	ANGGOTA
28.	AFRIZAL HARUN DT. BDR. ALAM	GOLKAR	C	ANGGOTA
29.	HARDI HASMI RJ. SUTAN	DEMOKRAT	C	ANGGOTA
30.	GUSRIAL ABBAS, S.Ag	PAN	C	ANGGOTA
31.	AFRIZAL CHAN	PPP	C	ANGGOTA
32.	HENDRI DUNANT, S.Sos	NPK	C	ANGGOTA
33.	AZWIRMAN, S.Ag	PBB	C	ANGGOTA
34.	FIRMANSYAH, S.Pd	NPK	C	ANGGOTA
35.	YON ERPANCAS, G	KERAKYATAN	C	ANGGOTA

Sumber : Sekretariat DPRD Kab. Solok

Source : *Secretariat of Solok Regency Legislative Assembly*

Tabel 2.4.4 Komposisi Anggota DPRD Kabupaten Solok Periode 2009-2014 Menurut
Table Tingkat Pendidikan / Composition of Legislative Assembly Membership of Solok
Regency by Education Level

No.	Partai Politik / Political Parties	< SLTP	SLTA	DIII/Sarmud	S1/S2/S3	Jumlah / Total
	(1)	(2)	(3)	(4)	(5)	(6)
1.	GOLKAR	-	3	-	3	6
2.	PAN	-	-	-	6	6
3.	DEMOKRAT	-	2	-	4	6
4.	PKS	-	2	-	2	4
5.	PPP	-	1	1	3	5
6.	PBB	-	-	-	3	3
7.	NPK	-	-	2	3	5
8.	KERAKYATAN	-	-	-	-	-
Jumlah / Total		0	8	3	24	35

Sumber : Sekretariat DPRD Kab. Solok

Source : *Secretariat of Solok Regency Legislative Assembly*

Tabel 2.4.5 Komposisi Anggota DPRD Kabupaten Solok Periode 2009-2014 Menurut
Table Kelompok Umur / *Composition of Legislative Assembly Membership of Solok*
Regency by Age

No.	Partai Politik / Political Parties	< 30	31 - 40	41 - 50	51 - 60	> 60	Jumlah / Total
	(1)	(2)	(3)	(4)	(5)	(6)	(7)
1.	GOLKAR	-	-	4	2	-	6
2.	PAN	-	-	6	-	-	6
3.	DEMOKRAT	-	1	4	1	-	6
4.	PKS	-	1	3	-	-	4
5.	PPP	-	-	4	1	-	5
6.	PBB	-	-	2	1	-	3
7.	NPK	-	2	3	-	-	5
8.	KERAKYATAN	-	-	-	-	-	-
Jumlah / Total		0	4	26	5	0	35

Sumber : Sekretariat DPRD Kab. Solok

Source : *Secretariat of Solok Regency Legislative Assembly*

Tabel 2.4.6 **Banyaknya Kegiatan/Sidang yang Telah Dilaksanakan DPRD Kabupaten Solok**
Number of Convening Activities Implemented by Solok Regency Legislative Assembly 2009-2012

Jenis Sidang / Kind of Session		Banyaknya / Kali Number of Sessions			
		2009	2010	2011	2012
(1)		(2)	(3)	(4)	(5)
01.	Rapat Paripurna	22	50	57	45
02.	Rapat Paripurna Istimewa	2	3	5	3
03.	Rapat Paripurna Khusus	3	5	-	-
07.	Rapat Pimpinan D P R D	4	15	18	14
08.	Rapat Panitia Musyawarah	15	13	16	13
09.	Rapat Komisi A	30	36	46	49
10.	Rapat Komisi B	11	36	37	36
11.	Rapat Komisi C	12	35	30	35
12.	Rapat Komisi D	-	-	-	-
13.	Rapat Komisi E	-	-	-	-
14.	Rapat Gabungan Komisi	15	25	5	5
15.	Rapat Panitia Anggaran	17	8	22	15
16.	Rapat Panitia Khusus	5	8	-	8
17.	Rapat Kerja	6	8	-	2
18.	Rapat Dengar Pendapat	13	14	-	-
19.	Kunjungan Kerja Gabungan Komisi	14	13	-	-
20.	Produk Dewan	8	15	-	-
21.	Surat Keputusan Dewan	5	8	30	26
22.	Surat Keputusan Pimpinan D P R D	8	10	-	-
23.	Kunjungan Kerja Komisi A	3	18	3	3
24.	Kunjungan Kerja Komisi B	3	18	3	3
25.	Kunjungan Kerja Komisi C	3	18	3	3
26.	Kunjungan Kerja Komisi D	-	-	-	-
27.	Kunjungan Kerja Komisi E	-	-	-	-
28.	Rapat Unsur Pimpinan	-	-	20	16
29.	Rapat Badan Legislasi	-	-	10	12
30.	Rapat Badan Kehormatan	-	-	7	2
Jumlah / Total		199	356	312	290

Sumber : Sekretariat DPRD Kabupaten Solok

Source : *Secretariat of Solok Regency Legislative Assembly*

Tabel
Table

2.4.7 Banyaknya Produk DPRD Kabupaten Solok Tahun 2008 - 2011
Number of Legislative Products of Solok Regency Legislative Assembly, 2009-2012

Jenis / Type of Product		2009	2010	2011	2012
(1)		(2)	(3)	(4)	(5)
01.	Peraturan Daerah/ <i>Governmental Regulation</i>	5	11	10	10
02.	Keputusan DPRD / <i>Decree of Legislative Assembly</i>	22	16	30	26
03.	Pernyataan/ <i>Statement</i>	-	-	-	-
04.	Keputusan Pimpinan DPRD/ <i>Decree of Assembly Administration</i>	2	14	18	-
05.	Rapat Panitia Musyawarah/ <i>Meeting of Deliberative Committee</i>	5	6	16	13
06.	Memorandum/ <i>Memorandum</i>	-	-	-	-
07.	Panitia Anggaran/ <i>Budget Committee</i>	-	7	22	15

Sumber : Sekretariat DPRD Kabupaten Solok
Source : *Secretariat of Solok Regency Legislative Assembly*

Tabel 2.4.8 Banyaknya Surat Keputusan (SK) Bupati yang Ditetapkan per Bulan Selama Tahun 2012
Number of Decision of Regent that has been specified By Month in 2012

No.	Bulan / Month	Jumlah SK / Number of Decition
	(1)	(2)
1.	Januari / January	84
2.	Februari / February	141
3.	Maret / March	58
4.	April / April	49
5.	Mei / May	38
6.	Juni / June	52
7.	Juli / July	89
8.	Agustus / August	75
9.	September / September	46
10.	Oktober / October	49
11.	Nopember / November	39
12.	Desember / December	36
Jumlah / Total		756

Sumber : Sekretariat Daerah Kabupaten Solok
Source : Sekretariat of Solok Regency

Tabel 2.4.9 Daftar Peraturan Bupati (PerBup) Kab. Solok yang Ditetapkan Selama Tahun 2012

List of District Head Regulation of Solok Regency in 2012

No.	Nomor Perbup	Tanggal Ditetapkan	Tentang	Instansi
(1)	(2)	(3)	(4)	(5)
1.	1 Tahun 2012	3 Januari 2012	Kalender dan Kegiatan Pokok dan Penganggaran Pembangun Daerah Tahun 2013 dan Perubahan APBD Tahun 2012.	BAPPEDA
2.	2 Tahun 2012	3 Januari 2012	Pedoman Pelaksanaan Musyawarah Perencanaan Pembangunan.	BAPPEDA
3.	3 Tahun 2012	30 Januari 2012	Petunjuk Pelaksanaan Evaluasi Akuntabilitas Kinerja Satuan Kerja Perangkat Daerah Kabupaten Solok.	Inspektorat
4.	4 Tahun 2012	30 Januari 2012	Tunjangan Perumahan Pimpinan dan Anggota Dewan Perwakilan Rakyat Daerah Kabupaten Solok.	Sewan
5.	5 Tahun 2012	23 Februari 2012	Penetapan Harga Eceran Tertinggi dan Alokasi Pupuk Bersubsidi Sektor Pertanian Untuk Kecamatan di Kabupaten Solok Tahun 2012.	Perekonomian
6.	6 Tahun 2012	23 Februari 2012	Pedoman Pemberian Uang Duka Kepada Pegawai Negeri Sipil, Pegawai Tidak Tetap dan Ahli Warisnya di Lingkungan Pemerintah Daerah Kabupaten Solok.	BKD
7.	7 Tahun 2012	23 Februari 2012	Penataan, Pemerataan dan Pola Mutasi Guru Pegawai Negeri Sipil di Lingkungan Pemerintahan Daerah Kabupaten Solok.	Diknas
8.	8 Tahun 2012	23 Februari 2012	Pembentukan Komisi Lanjut Usia Kabupaten Solok Masa Bhakti 2013-2016.	Sosnakertrans

Bersambung / To be Continued...

Tabel 2.4.9 Lanjutan
Table Continued Table

No.	Nomor Perbup	Tanggal Ditetapkan	Tentang	Instansi
(1)	(2)	(3)	(4)	(5)
9.	9 Tahun 2012	28 Februari 2012	Perubahan Atas Peraturan Bupati Nomor: 19 Tahun 2011 Tentang Pedoman Pelaksanaan Kegiatan Peningkatan Sarana dan Prasarana Pelayanan Publik Pola Parsipatif.	BPM
10.	10 Tahun 2012	05 Maret 2012	Petunjuk Teknis Pelaksanaan Musyawarah Tungku Tigo Sajarangan Tali Tigo Sapilin.	PUM
11.	11 Tahun 2012	05 Maret 2012	Pedoman Pengelolaan Keuangan Nagari.	DPPKA
12.	12 Tahun 2012	16 Maret 2012	Perubahan Atas Peraturan Bupati Nomor: 44 Tahun 2011 Tentang Biaya di Lingkungan Pemerintah Daerah Kabupaten Solok Tahun Anggaran 2012.	DPPKA
13.	13 Tahun 2012	16 April 2012	Perubahan Atas Peraturan Bupati Solok Nomor: 64 Tahun 2011 Tentang Penjabaran Anggaran Pendapatan dan Belanja Daerah Kabupaten Solok Tahun Anggaran 2012.	DPPKA
14.	14 Tahun 2012	14 Mei 2012	Rencana Kerja Pemerintah Daerah Kabupaten Solok Tahun 2013.	BAPPEDA
15.	15 Tahun 2012	25 Mei 2012	Peraturan Pelaksanaan Retribusi Penggantian Biaya Cetak Pada Dinas Kehutanan dan Perkebunan Kabupaten Solok.	HUTBUN
16.	16 Tahun 2012	27 Juni 2012	Perubahan Atas Peraturan Bupati Solok Nomor: 10 Tahun 2011 Tentang Penilaian Kinerja Satuan Perangkat Daerah (SKPD) di Lingkungan Pemerintah Daerah Kabupaten Solok.	Organisasi
17.	17 Tahun 2012	28 Juni 2012	Perhitungan Anggaran Pendapatan dan Biaya Perusahaan Daerah Solok Nan Indah Tahun Anggaran 2012.	Perekonomian
18.	18 Tahun 2012	23 Juli 2012	Perubahan Nomenklatur Sekolah Dasar/Sekolah Menengah Pertama (SD/SMP) Satu Atap Siberambang Kecamatan X Koto Diatas dan Sekolah Dasar /Sekolah Menengah Pertama (SD/SMP) Satu Atap Aie Luo Kecamatan Payung Sekaki Kabupaten Solok.	Pendidikan

Bersambung / To be Continued...

Tabel **Lanjutan**
2.4.9
Table **Continued Table**

No.	Nomor Perbup	Tanggal Ditetapkan	Tentang	Instansi
(1)	(2)	(3)	(4)	(5)
19.	20 Tahun 2012	27 Juli 2012	Perubahan Kedua Atas Peraturan Bupati Solok Nomor 44 Tahun 2011 Tentang Standar Biaya di Lingkungan Pemerintah Daerah Kabupaten Solok Tahun Anggaran 2012.	DPPKA
20.	21 Tahun 2012	27 Juli 2012	Perubahan Kedua Atas Peraturan Bupati Solok Nomor 64 Tahun 2011 Tentang Penjabaran Anggaran Pendapatan dan Belanja Daerah Kabupaten Solok Tahun Anggaran 2012.	DPPKA
21.	22 Tahun 2012	27 Juli 2012	Perhitungan Anggaran Pendapatan dan Biaya Perusahaan Daerah Air Minum Tahun Anggaran 2011.	Bagian Perekonomian
22.	23 Tahun 2012	27 Juli 2012	Rencana Aksi Daerah Penyediaan Air Minum dan Penyehatan Lingkungan Kabupaten Solok Tahun 2012 - 2015	BAPPEDA
25.	24 Tahun 2012	30 Juli 2012	Penjabaran Pertanggung Jawaban Pelaksanaan Anggaran Pendapatan dan belanja Daerah Kabupaten Solok Tahun Anggaran 2011	DPPKA
26.	25 Tahun 2012	6 Agustus 2012	Perubahan Kedua Atas Peraturan Bupati Solok No 12 Tahun 2011 tentang Mekanisme Pembayaran Atas Beban Anggaran Pendapatan dan Belanja Daerah Kabupaten Solok	DPPKA
27.	26 Tahun 2012	14 Agustus 2012	Pedoman Pemberian Hibah Bantuan Langsung Masyarakat Mandiri Pedesaan Program Nasional Pemberdayaan Masyarakat Mandiri Pedesaan Integrasi Kabupaten Solok	BPM
28.	27 Tahun 2012	27 Agustus 2012	Pedoman Penggunaan Dana Jaminan Kesehatan Masyarakat dan Jaminan Persalinan di Kabupaten Solok	DINKES

Bersambung / To be Continued...

Tabel 2.4.9 Lanjutan
Table Continued Table

No.	Nomor Perbup	Tanggal Ditetapkan	Tentang	Instansi
(1)	(2)	(3)	(4)	(5)
29.	28 Tahun 2012	24 September 2012	Sistem dan Prosedur Pelaksanaan Swakelola Dana Alokasi Khusus Bidang Pendidikan Pada Dnas Pemuda dan Olahraga Kabupaten Solok	Pendidikan
30.	29A Tahun 2012	5 Oktober 2012	Perubahan Atas Peraturan Bupati Solok Nomor 52 Tahun 2011 tentang Pedoman Pemberian Hibah	DPPKA
31.	29B Tahun 2012	5 Oktober 2012	Perubahan Atas Peraturan Bupati Solok Nomor 52 Tahun 2011 tentang Pedoman Pemberian Bantuan Sosial	DPPKA
32.	30 Tahun 2012	15 Oktober 2012	Standar Biaya di Lingkungan Pemerintah Daerah Kabupaten Solok Tahun Anggaran 2013	DPPKA
33.	31 Tahun 2012	15 Oktober 2012	Penegrian Sekolah Menengah Pertama Negeri 5 Lembang Jaya dan Sekolah Menengah Kejuruan Negeri 1 Bukit Sundi Kabupaten Solok	Pendidikan
34.	32 Tahun 2012	22 Oktober 2012	Petunjuk Pelaksanaan Pengendalian Menara Telekomunikasi	
35.	33 Tahun 2012	22 Oktober 2012	Penjabaran Perubahan Anggaran Pendapatan dan Belanja Daerah Kabpaten Solok Tahun Anggaran 2012	DPPKA
36.	34 Tahun 2012	1 November 2012	Petunjk Teknis Pelayanan Kependudukan dan Pencatatan Sipil	CAPIL
37.	35 Tahun 2011	5 November 2012	Pinjaman Daerah Kepada PT Bank Pembangunan Daerah Sumatera Barat (Bank Nagari) Cabang Solok	DPPKA
38.	36 Tahun 2012	5 November 2012	Nilai Pasar / Standar Harga Mineral Bukan Logam Dan Batuan	DPE
39.	37 Tahun 2011	5 November 2012	Pedoman Pemberian Hibah dan Bantuan Sosial yang bersumber dari Anggaran Pendapatan dan Belanja Daerah	DPPK

Bersambung / To be Continued...

Tabel 2.4.9 Lanjutan*Table Continued Table*

No.	Nomor Perbup	Tanggal Ditetapkan	Tentang	Instansi
(1)	(2)	(3)	(4)	(5)
40.	38 Tahun 2012	5 November 2012	Perubahan Atas Peraturan Bupati Solok No 27 tahun 2012 Tentang Pedman Penggunaan dana Jaminan Kesehatan Masyarakat dan Jaminan Persalinan di Kabupaten Solok	DINKES
41.	39 Tahun 2012	7 November 2012	Pedoman Pelaksanaan Program Jaminan Sosial Tenaga Kerja	Pembangunan
42.	40 Tahun 2012	7 November 2012	Pedoman Umum Alokasi Dana Bantuan Keuangan Khusus yang bersifat Khusus Kepada Pemerintah Nagari Tahun Anggaran 2012	DPPKA
43.	41 Tahun 2012	7 November 2012	Standar Biaya Pelayanan di Nagari	PUM
44.	42 Tahun 2012	26 November 2012	Kalender Perencanaan dan Pengangguran Pembangunan Tahun 2012 dan Tahun 2013	BAPPEDA
45.	43 Tahun 2012	10 Desember 2012	Perubahan Atas Peraturan Bupati Solok No 33 tahun 2012 Tentang Penjabaran Perubahan Anggaran Pendapatan dan Belanja Daerah Kabupaten Solok Tahun Anggaran 2012	DPPKA
46.	44 Tahun 2012	12 Desember 2012	Tata Cara Perhitungan Nilai Perolehan Air Tanah	DPE
47.	45 Tahun 2012	17 Desember 2012	Perubahan Kedua Atas Peraturan Bupati Solok Nomor 11 Tahun 2011 Unit Pelaksanaan Teknis	Organisasi
48.	46 Tahun 2012	17 Desember 2012	Petunjuk Pengadaan Barang /Jasa dan Pelaksanaanya di Lingkungan Pemerintahan Daerah Kabupaten Solok	Pembangunan
49.	47 Tahun 2012	18 Desember 2012	Unit Layanan Pengadaan Barang/Jasa dan Layanan Pengadaan Secara Elektronik di Lingkungan Pemerintah Daerah Kabupaten Solok	Pembangunan

Bersambung / To be Continued...

Tabel 2.4.9 Lanjutan*Table Continued Table*

No.	Nomor Perbup	Tanggal Ditetapkan	Tentang	Instansi
(1)	(2)	(3)	(4)	(5)
50.	48 Tahun 2012	19 Desember 2012		
51.	49 Tahun 2012	20 Desember 2012	Perubahan Kedua Atas Peraturan Bupati No 33 Tahun 2012 Tentang Penjabaran Perubahan-Perubahan Anggaran Pendapatan dan Belanja Daerah Kabupaten Solok Tahun Anggaran 2012	DPPKA
52.	50 Tahun 2012	21 Desember 2012	Road Map Birokrasi Pemerintah Daerah Kabupaten Solok Tahun 2012-2015	Organisasi
53.	51 Tahun 2012	21 Desember 2012	Pembentukan Tim Teknis Pelayanan Terpadu Satu Pintu Penanaman Model di Lingkungan Pemerintah Daerah Kabupaten Solok Tahun 2013	KP3M
54.	52 Tahun 2012	28 Desember 2012	Penjabaran Anggaran Pendapatan dan Belanja Daerah Kabupaten Solok Tahun Anggaran 2013	
55.	53 Tahun 2012	28 Desember 2012	Sistem dan Prosedur Akutansi Pemerintah daerah	DPPKA
56.	54 Tahun 2012		Perubahan Ketiga Atas Peraturan Bupati Solok Nomor 18 Tahun 2011 Tentang Tugas dan Fungsi Pejabat Pelaksanaan Anggaran Pendapatan dan Belanja Daerah Kabupaten Solok	DPPKA
57.	57 Tahun 2011	02 Desember 2011	Pengelolaan Perpustakaan Umum Daerah Kabupaten Solok	Bagian Kantor Arsip & Pustaka
58.	58 Tahun 2011	02 Desember 2011	Protokoler.....	Bagian Humas
59.	59 Tahun 2011	21 Desember 2011	Tata Cara Pengangkatan Pengurus Perusahaan daerah Air Minum Kabupaten Solok	Bagian Perekonomian
60.	60 Tahun 2011	21 Desember 2011	Perubahan Sistim	DPPKA

Bersambung / To be Continued...

Tabel 2.4.9 Lanjutan

Table Continued Table

No.	Nomor Perbup	Tanggal Ditetapkan	Tentang	Instansi
(1)	(2)	(3)	(4)	(5)
61.	61 Tahun 2011	21 Desember 2011	Perubahan Kedua Atas Peraturan Bupati Solok Nomor 14 Tahun 2011 Tentang Pedoman Pengelolaan Dana Alokasi Khusus (DAK) Nagari Pola Padat Karya	DPPKA
62.	62 Tahun 2011	28 Desember 2011	Kebijakan Akutansi Pemerintah Daerah Kabupaten Solok	DPPKA
63.	63 Tahun 2011	28 Desember 2011	Perubahan Atas Peraturan Bupati Solok Nomor 47 Tahun 2011 Tentang Penjabaran Perubahan Anggaran Pendapatan dan Belanja Daerah Kabupaten Solok Tahun 2011	DPPKA
64.	64 Tahun 2011	30 Desember 2011	Penjabaran Anggaran Pendapatan dan Belanja Daerah Kabupaten Solok Tahun 2012	DPPKA
65.	65 Tahun 2011	30 Desember 2011	Indikator Kinerja Utama Pemerintah Daerah Kabupaten Solok Tahun 2011-2015	Bagian Organisasi & RB
66.	66 Tahun 2011	30 Desember 2011	Perubahan Atas Peraturan Bupati Solok Nomor 13 Tahun 2011 Tentang Sistem Prosedur Penyusunan dan Pelaksanaan Anggaran Pendapatan dan Belanja Nagari	DPPKA

Sumber : Sekretariat Daerah Kabupaten Solok

Source : *Sekretariat of Solok Regency*

Tabel 2.4.10 Daftar Peraturan Daerah (PerDa) Kab. Solok yang Ditetapkan Selama Tahun 2011

List of Local Government Regulation of Solok Regency in 2011

No.	Nomor Perda	Tanggal Ditetapkan	Tentang	Instansi
(1)	(2)	(3)	(4)	(5)
1.	1 Tahun 2011	13 Januari 2011	Anggaran Pendapatan dan Belanja Daerah Kabupaten Solok Tahun 2011	DPPKA
2.	2 Tahun 2011	15 April 2011	Penyelenggaraan Administrasi Kependudukan	Dinas Kependudukan dan Pencatatan Sipil
3.	3 Tahun 2011	25 Mei 2011	Bea Perolehan Hak Atas Tanah dan Bangunan	DPPKA
4.	4 tahun 2011	15 September 2011	Investasi Pemerintah Daerah	DPPKA
5.	5 Tahun 2011	15 September 2011	Pertanggungjawaban Pelaksanaan Anggaran Pendapatan dan Belanja Daerah Kabupaten Solok Tahun 2010	DPPKA
6.	6 Tahun 2011	1 Oktober 2011	Perubahan Anggaran Pendapatan dan Belanja Daerah Kabupaten Solok Tahun 2011	DPPKA
7.	7 Tahun 2011	15 November 2011	Pajak Daerah	DPPKA
8.	8 Tahun 2011	30 Desember 2011	Retribusi Jasa Umum	DPPKA
9.	9 Tahun 2011	30 Desember 2011	Retribusi Jasa Usaha	DPPKA
10.	10 Tahun 2011	30 Desember 2011	Retribusi Perizinan Tertentu	DPPKA
11.	11 Tahun 2011	30 Desember 2011	Anggaran Pendapatan dan Belanja Daerah Kabupaten Solok Tahun 2012	DPPKA

Sumber : Sekretariat Daerah Kabupaten Solok

Source : Sekretariat of Solok Regency

Tabel 2.5.1 Banyaknya Nagari, Jorong dan Desa Lama per Kecamatan
Table Number of Nagari, Jorong and Poor Village by Sub District
 2012

Kecamatan / Sub District	Ibukota / Capital of Sub District	Banyak / Number		
		Nagari/ Nagari	Jorong / Jorong	Desa Lama / Poor Village
(1)	(2)	(3)	(4)	(5)
1. Pantai Cermin	Surian	2	28	12
2. Lembah Gumanti	Alahan Panjang	4	39	19
3. Hiliran Gumanti	Talang Babungo	3	20	7
4. Payung Sekaki	Sirukam	3	11	6
5. Tigo Lurah	Batu Bajaranjang	5	20	9
6. Lembang Jaya	Bukit Sileh	6	43	11
7. Danau Kembar	Simpang Tj.Nan IV	2	19	8
8. Gunung Talang	Talang	8	40	27
9. Bukit Sundi	Muara Panas	5	20	10
10. IX Koto Sungai Lasi	Sungai Lasi	9	28	11
11. Kubung	Koto Baru	8	37	21
12. X Koto Diatas	Sulit Air	9	52	21
13. X Koto Singkarak	Singkarak	8	46	16
14. Junjung Sirih	Paninggahan	2	11	8
Jumlah / Total		74	414	186

Sumber : Sekretariat Daerah Kab.Solok
 Source : Sekretariat of Solok Regency

Tabel
Table

2.5.2 Daftar Nama Nagari dan Jorong Per Kecamatan
List of Nagaries and Jorong By Sub District

Kecamatan / Subdistrict	N a g a r i	Nama Jorong	
(1)	(2)	(3)	
01 Pantai Cermin	1. S u r i a n	1 Jalan Balantai	8 Ladang Padi
		2 Suliti	9 Pasa Surian
		3 Gaduang	10 Koto Tinggi
		4 Kulemban	11 Tambang
		5 Lubuk Rasam	12 Kayu Manang
		6 Dalam Koto	13 Ulu Sg Indaruang Surian
		7 Belakang Pasa	14 Tampat
	2. L o l o	1 Banto Mudiak	8 Pisau Hilang
		2 Banto Hilie	9 Ulu Pisau Hilang
		3 Ulu Lolo	10 Aie Daliek
		4 Pintu Rimbo	11 Aie Janiah
		5 Pasa Lolo	12 Sungai Indaruang
		6 Lb Batu Kuning	13 Muaro Sei Indaruang
		7 Muaro Pisau Hilang	14 Ulu Sei Indaruang
02 Lembah Gumanti	1. Alahan Panjang	1 Alahan Panjang	6 Pangalian Kayu
		2 Galagah	7 Taluak Dalam
		3 Taratak Tengah	8 Batu Putih
		4 Taratak Galundi	9 Batang Hari
		5 Usak	10 Padang Laweh
	2. Sungai Nanam	1 Pasar	8 Rimbo Data
		2 Koto	9 Sariak Bayang
		3 Lipek Pageh	10 Parak Tabu
		4 Sapan Munggu Tigo	11 Air Sanam
		5 Taratak Tengah	12 Taratak Pauh
		6 Limau Purut	13 Pakan Sabtu
		7 Lekok Batu Gadang	

Bersambung / To be Continued....

Tabel
Table

2.5.2 Lanjutan
Continued Table

Kecamatan / Subdistrict	N a g a r i	Nama Jorong		
(1)	(2)	(3)		
02 Lembah Gumanti	3. Salimpat	1 Taratak baru	3 Tanjung Balik	
		2 Salimpat	4 Lipek Pageh	
	4. Aie Dingin	1 Koto	5 Cubadak	
		2 Pato	6 Kayu Aro	
		3 Aie Sonsang	7 Koto Baru	
		4 Aie Abu		
	03 Hiliran Gumanti	1. Talang Babungo	1 Talang Barat	5 Silanjai
			2 Talang Timur	6 Taratak Dama
3 Bulakan			7 Tabek	
4 Taratak Jarang				
2. Sariak Alhn 3		1 Sariak Ateh	5 Sianggai-anggai	
		2 Sariak Bawah	6 Taratak Teleng	
		3 Talaok	7 Pinti Kayu	
		4 Sungai Pangalek	8 Lurah Gadang	
3. Sungai Abu		1 Lubuk Muaro	4 Balai Garabak	
		2 Sungai Kaluang	5 Panasahan	
		3 Sungai Batarak		
04 Payung Sekaki		1. Sirukam	1 Kubang Nan Duo	3 Koto Tingga
	2 Lubuak Pulai		4 Gantiang	
	2. Supayang	1 Kubang nan Raok	3 Rumah Gadang	
		2 Rumah gadang	4 Koto Kubang	

Bersambung / To be Continued....

Tabel
Table

2.5.2

Lanjutan
Continued Table

Kecamatan / Subdistrict		Nama Jorong	
(1)	(2)	(3)	
04 Payung Sekaki	3. Aie Luo	1 Rumah Panjang 2 Tanah Sirah	3 Kipek
05 Tigo Lurah	1. Rangkiang Luluih	1 Tapak Kudo 2 Bancah Laweh 3 Buah Dama	4 Sungai Abang 5 Sapan 6 Kapujan
	2. Batu Bajanjang	1 Kampuang Tengah 2 Pangka Pulai 3 Muaro Sabi Air	4 Panarik 5 Batu Gantuang 6 Koto Tuo
	3. Tjg Balik Sumiso	1 Tanjung Barisi 2 Tanjung Balik	3 Sungai Dareh 4 Tigo Jangko
	4. Simanau	1 Tangah koto 2 Taratak	3 Sungai Raek
	5. Garabak Data	1 Garabak 2 Data	3 Lubuak Tareh
06 Lembang Jaya	1. Selayo Tanang	1 Simpang 2 Data 3 Rumah Panjang 4 Lembang 5 Lakuek	6 Taratak Baru 7 Taratak Paneh 8 Kopi 9 Pasar

Bersambung / To be continued....

Tabel **2.5.2** **Lanjutan**
Table *Continued Table*

Kecamatan / Subdistrict	N a g a r i	Nama Jorong
(1)	(2)	(3)
06 Lembang Jaya	2. Koto Anau	1 Kurai 7 Panta
		2 Lemba 8 Tabek Lacu
		3 Balai T 9 Kandang Jambu
		4 Pasar 10 Kayu Kalek
		5 Timbul 11 Tanah Sirah
		6 Aie An 12 Pkn Kamih Karak Batu
	3. Batu Banyak	1 Gobah 3 Lambah
		2 Jambak
	4. Limau Lunggo	1 Banda 3 Karatau
		2 Banda 4 Banto
	5. Koto Laweh	1 Tarata 5 Kapalo Koto
		2 Mandak 6 Tigo Balai
		3 Rawan 7 Jorong Taluek
		4 Kubang Rabah
	6. Batu Bajanjang	1 Korong 5 Gurah
		2 Balai B 6 Simpang Ampek
		3 Limau 7 Bawah Gunung
		4 Ateh N 8 Sapan Tanah
07 Danau Kembar	1. Kamp Batu Dalam	1 Air Tav 6 Kamp. Batu Selatan
		2 Air Tav 7 Kamp. Batu Tengah
		3 Air Rar 8 Kamp. Dalam Barat
		4 Air Rar 9 Kamp. Dalam Timur
		5 Kamp. 10 Kamp. Dalam tengah

Bersambung / To be continued....

Tabel
Table

2.5.2 Lanjutan
Continued Table

Kecamatan / <i>Subdistrict</i>	N a g a r i	Nama jorong	
(1)	(2)	(3)	
07 Danau Kembar	2. Simpang Tj Nan IV	1 Pasar Simpang	5 Taluak Anjalai
		2 Kpl Danau Dibawah	6 Taluak Kinari
		3 Kpl Danau Diateh	7 Lurah Ingu
		4 Aka Gadang	8 Gurun Data
08 Gunung Talang	1. Cupak	1 Sawah Taluak	6 Balai Tengah
		2 Sungai Rotan	7 Aie Angek Sonsang
		3 Pasa Baru	8 Tangah Padang
		4 Panyalai	9 Pasa Usang
		5 Balai Pandan	
	2. Talang	1 Aro	4 Koto Gadang
		2 Tabek Pala	5 Panarian
		3 Koto Gaek	6 Anau Dadok
	3. Sungai Janiah	1 Talago Dadok	3 Pandan Permai
		2 Bungo Tanjung	4 Gurah
	4. Koto Gadang Guguak	1 Balai Dama	5 Pasa Usang
		2 Pasa Baru	6 Talago
		3 Simpang	7 Bukit Gompong
		4 Tabek Panjang	
	5. Koto Gaek Guguak	1 Linjuang Koto Tinggi	
		2 Sukarami	
	6. Jawi Jawi Guguak	1 Balai Oli	3 Pinang Sinawa
		2 Pakan Jumat	4 Tangah Padang

Bersambung /To be continued....

Tabel
Table

2.5.2 Lanjutan
Continued Table

Kecamatan / Subdistrict	N a g a r i	Nama Jorong	
(1)	(2)	(3)	
08 Gunung Talang	7. Batang Barus	1 Kayu Aro	3 Kayu Jao
		2 Lubuk Selasih	
	8. Aie Batumbuk	1 Madang	4 Sangkar Puyuah
		2 Koto Baruah	5
		3 Lambah	
09 Bukit Sundi	1. Muaro Paneh	1 Koto Kaciek	4 Sawah Ampang
		2 Koto Panjang	5 Galagah
		3 Balai Pinang	
	2. Kinari	1 Pamujan	3 Bungo Harum
		2 Tapi Aie	4 Sawah Sundi
	3. Parambahan	1 Balai	3 Suduik
		2 Bawah Mesjid	
	4. Dilam	1 Batu Karak	
		2 Batu Sangka	
	5. Bukit Tandang	1 Kampuang Sawah Kandih	
		2 Kampuang Tengah	
		3 Kampuang Parik	
10 IX Koto Sungai Lasi	1. Pianggu	1 Sungai Lasi	3 Pianggu
		2 Batang Pamo	4 Cubadak

Bersambung / To be continued....

Tabel
Table

2.5.2

Lanjutan
Continued Table

Kecamatan / Subdistrict	N a g a r i	Nama Jorong
(1)	(2)	(3)
10 IX Koto Sungai Lasi	2. Taruang- Taruang	Sawah Jantan Balai Okak
	3. Siaro Aro	Taratak
	4. Indudur	Kubang
	5. Guguak Sarai	Guguak Padusi Guguak Anau
	6. Sungai Durian	Balai Gadang Batu Kudo
	7. Bukik Bais	Tabisu Kampungang Tengah
	8. Koto Laweh	Rangguang
	9. Sungai Jambur	Ggk Manyambah Limau Kapeh
11 Kubung	1. Gaung	Gando Bansa
	2. Panyakalan	Hilie Banda Halaban
	3. Saok Laweh	Kapalo Koto Tengah Koto

Bersambung /To be continued....

Tabel
Table

2.5.2

Lanjutan
Continued Table

Kecamatan / Subdistrict		N a g a r i		Nama Jorong	
(1)		(2)		(3)	
11	Kubung	4. Tjng Bingkung	1 koto Tuo	3 Pasa Jumat	
			2 Lakuak	4 Sambuang	
		5. Gantuang Ciri	1 Kampung Baru	4 Kamp. Baringin	
			2 Kampung Markio	5 Kamp. Kapalo Koto	
			3 Kamp. Pinang Sinawa		
12	X Koto Diatas	6. Koto Hilalang	1 Kapondong	3 Dalam Nagari	
			2 Koto Tingga	4 Muaro Busuak	
		7. Selayo	1 Gelanggang Tengah	3 Lurah Nan Tigo	
			2 Sawah Sduik	4 Batu Palano	
		8. Koto Baru	1 Simpang	5 Subarang	
			2 Kajai	6 Baukik Kili	
			3 Bawah Duku	7 Lubuak Aguang	
			4 Simpang Sawah Baliak		
		1. Katialo	1 Batu Gadang	3 Aia Janiah	
			2 Lembang Balai Balai		
		2. Tanjung Balik	1 Pasa Mudiak	4 K.B. Batu Lirik	
			2 Pasa Hilia	5 Batu Laweh	
			3 Guguk Nomeh		
		3. Sulit Air	1 Silunngkang	8 Talago Laweh	
			2 Gando	9 Siaru	
			3 koto Gadang	10 Kunik Bonai	
			4 koto Tuo	11 Basung	
			5 Taram	12 Alai	
			6 Batu Galeh	13 Linawan	
			7 Sarikih	14 Rawang	

Bersambung / To be continued....

Tabel
Table

2.5.2

Lanjutan
Continued Table

Kecamatan / Subdistrict		N a g a r i		Nama Jorong	
(1)		(2)		(3)	
12	X Koto Diasas	4. Pasilihan	1 Koto Gadang	3 Payo Anyir	
			2 Sawah Luar	4 Padang Data	
		5. Paninjauan	1 Aie batumbuk	4 Kayu Aro Pasa	
			2 Belansih	5 Gurun Kabu	
			3 Gantiang Tabek	6 Batu Laweh	
		6. Bukik Kandung	1 Panjalangan	4 Datar	
			2 Sopan Balai	5 Sawah Kasiak	
			3 Mudiak		
13	X Koto Singkarak	7. Kuncir	1 Balai balai	3 Jaruai	
			2 Binasi		
		8. Siberambang	1 Karimbang	5 Cubadak	
			2 Sibumbun	6 Pakorohan	
			3 Pabasuk/Pisang Kalek	7 Jaruai	
			4 Taratak Tinggi		
		9. Labuh Panjang	1 Padang Tinggi	3 Batu Tunggal	
			2 Guguak Tabaru		
		1. Kacang	1 Biteh	4 Balai Balai	
			2 Balerong	5 Jambu	
			3 Cakung	6 Tembok	
		2. Singkarak	1 Dalimo	5 Kubang Gajah	
			2 Tampuak	6 Lapau Pulau	
			3 Kaluku	7 Lembang	
			4 Talao		

Bersambung / To be continued....

Tabel
Table

2.5.2

Lanjutan
Continued Table

Kecamatan / Subdistrict	N a g a r i	Nama Jorong
(1)	(2)	(3)
13 X Koto Singkarak	3. Tikalak	1 Pasia 2 Tangah
	4. Sumani	1 Kapuh 2 Simpang AA 3 Bandaliko 4 Sumagek 5 PBS 6 Kajang
	5. Saniang Baka	1 Kapalo Labuah 2 Balai gadang 3 Balai Lalang
	6. Koto Sani	1 Kasiak 2 Limo Ninik
	7. Tanjung Alai	1 Balai 2 Kubang 3 Koto Baru
	8. Aripan	1 Data Bungo 2 Pintu Rayo
	1. Muaro Pingai	1 Guci II 2 Guci IV 3 Panyalai
	2. Paninggahan	1 Gando 2 Subarang 3 Parumahan
14 Junjung Sirih		3 Batu Api
		7 Sikumbang 8 Koto 9 Pinyangek 10 Guci 11 Koto Baru 12 Ranain
		4 Balai Batingkah 5 Balai Panjang 6 Aie Angek
		4 Padang Belimbing 5 Ujung Ladang
		4 Data 5 Buah Jambu
		3 Data Tampunik
		4 Panyalai 5 Koto
		4 Gantiang Padang Palak 5 Koto Baru Tambak 6 Kampuang Tengah

Sumber : Sekretariat Daerah Kab.Solok

Source : Sekretariat of Solok Regency

Tabel 2.6.1 Banyaknya Sertifikat PRONA yang Diterbitkan menurut Kecamatan
Table *Number of National Project Certificate Transferred by Sub District*
2012

No.	Kecamatan / Sub District	Banyaknya / Number	Luas / Area (m2)
(1)	(2)	(3)	
1.	Pantai Cermin	40	85 719
2.	Lembah Gumanti	44	68 594
3.	Hiliran Gumanti	-	-
4.	Payung Sekaki	60	555 784
5.	Tigo Lurah	-	-
6.	Lembang Jaya	118	189 093
7.	Danau Kembar	-	-
8.	Gunung Talang	95	147 477
9.	Bukit Sundi	-	-
10.	IX Koto Sungai Lasi	-	-
11.	Kubung	132	198 504
12.	X Koto Diatas	-	-
13.	X Koto Singkarak	104	497 196
14.	Junjung Sirih	-	-
Jumlah / Total		593	1 742 367
Sumber :	Badan Pertanahan Nasional Kabupaten Solok		
Source :	National Board of Land Affairs Solok Regency		

Tabel 2.6.2 Banyaknya Sertifikat Rutin yang Diterbitkan menurut Bulan
Table Number of Regional Project Certificate Transferred by Month
2012

No.	Kecamatan / Sub District	Banyaknya / Number	Luas / Area (m2)
	(1)	(2)	(3)
1.	Januari / January	18	16 189
2.	Februari / February	25	71 322
3.	Maret / March	28	87 951
4.	April / April	21	46 243
5.	Mei / May	17	2 567
6.	Juni / June	35	65 851
7.	Juli / July	21	22 086
8.	Agustus / August	31	49 788
9.	September / September	21	28 676
10.	Oktober / October	27	60 723
11.	Nopember / November	12	27 492
12.	Desember / December	16	23 389
Jumlah / Total		272	502 277
Sumber :	Badan Pertanahan Nasional Kabupaten Solok		
Source :	National Board of Land Affairs Solok Regency		

Tabel 2.6.3 Banyaknya Peralihan Hak, Penghapusan Roya Sertifikat dan Hak Tanggungan oleh BPN Kab.Solok / Number of Right Transferred, Certificates, and Copies Multifed By National Board of Land Affairs of Solok Regency 2012

No.	Kecamatan / Sub District	Peralihan Hak/Right Trausfer	Penghapusan Roya/Roya Nullification	Hak Tanggungan	Nilai / Values (Rp.)
	(1)	(2)	(3)	(4)	(5)
1.	Januari / January	45	6	48	6 712 850 000
2.	Februari / February	60	10	62	9 387 945 000
3.	Maret / March	75	15	36	6 151 225 000
4.	April / April	85	8	87	24 713 600 000
5.	Mei / May	72	6	45	5 636 500 000
6.	Juni / June	77	30	77	16 135 745 000
7.	Juli / July	41	34	90	11 434 252 500
8.	Agustus / August	51	19	52	8 383 300 000
9.	September / September	53	31	30	3 032 650 000
10.	Oktober / October	88	31	73	13 510 290 000
11.	Nopember / November	61	31	40	10 285 500 000
12.	Desember / December	136	28	68	16 133 700 000
Jumlah / Total		844	249	708	131,517,557,500

Sumber: Badan Pertanahan Nasional Kabupaten Solok
Source : National Board of Land Affairs Solok Regency

Tabel**2.6.4 Banyaknya Sertifikat Rutin yang Diterbitkan menurut Jenis Hak**

Table

Number of Regional Project Certificate Transferred by Types of Rights
2012

No.	Jenis Hak / Types of Rights	Banyaknya / Number	Luas / Area (m2)
	(1)	(2)	(3)
1.	Hak Milik	272	525 380
2.	Hak Guna Usaha	-	
3.	Hak Guna Bangunan	4	2 506
4.	Hak Pakai	11	28 696
5.	Hak Pengelolaan	-	-
Jumlah / Total		287	556 582
Sumber :	Badan Pertanahan Nasional Kabupaten Solok		
Source :	National Board of Land Affairs Solok Regency		

Tabel 2.6.5 Jumlah Tanah Negara yang dikuasai oleh Pemerintah Daerah Kab.Solok Menurut Kecamatan dan Status Tanah / Number of State Land that Autho- rized by Government of Solok Regency by Subdistrict and Status of Land

No.	Kecamatan / Sub District	Banyaknya / Number		Jumlah
		Sudah bersertifikan	Belum Bersertifikat	
	(1)	(2)	(3)	(4)
1.	Pantai Cermin	48	29	77
2.	Lembah Gumanti	29	52	81
3.	Hiliran Gumanti	5	22	27
4.	Payung Sekaki	27	14	41
5.	Tigo Lurah	8	23	31
6.	Lembang Jaya	42	47	89
7.	Danau Kembar	22	19	41
8.	Gunung Talang	59	95	154
9.	Bukit Sundi	46	24	70
10.	IX Koto Sungai Lasi	22	24	46
11.	Kubung	86	59	145
12.	X Koto Diatas	39	43	82
13.	X Koto Singkarak	41	52	93
14.	Junjung Sirih	16	21	37
Jumlah / Total		490	524	1 014

Sumber : Sekretariat Daerah Kab.Solok

Source : Sekretariat of Solok Regency

*Data Tahun 2011

Tabel
Table

2.7.1

Pelaksanaan Pemeriksaan Oleh Inspektorat Daerah Kab. Solok
Frequency of Inspection by The Inspectorate of Solok Regency
2012

Uraian	Jumlah/Total		Selesai/ Completed		Sisa/Left		
	Reguler/ Regular	Khusus/ Special	Reguler/ Regular	Khusus/ Special	Reguler/ Regular	Khusus/ Special	
(1)	(2)	(3)	(4)	(5)	(6)	(7)	
I. Pemeriksaan Reguler	100	-	103	-	-	-	
1 Pemeriksaan Reguler/ Regular Inspection	100	-	103	-	-	-	
II. Pemeriksaan Khusus	-	50	-	21	-	29	
1 Kebijakan Pemda	-	-	-	0	-	-	
2 Pengaduan Masyarakat Society Complaint	-	-	-	5	-	-	
3 Pemeriksaan Khusus Serah Terima Jabatan Special Inspection Transfer of Position	-	-	-	1	-	-	
4 Aparatur Apparaties	-	-	-	6	-	-	
6 Pemeriksaan Ex-office Ex Office Inpection	-	-	-	0	-	-	
8 Pemeriksain Lain	-	-	-	9	-	-	
III. Audit Pembukuan dan Perhitungan APBD	-	-	-	-	-	-	
Jumlah / Total	2012 2011 2010	200 139 87	50 66 5	206 139 87	42 76 5	0 0 0	29 50 0

Sumber : Inspektorat Daerah Kabupaten Solok
Source : Inspectorate of Solok Regency

Tabel
Table

2.7.2

Banyaknya Penyelesaian Pemeriksaan Oleh Inspektorat Daerah Kab. Solok
Frequency of Inspection Implemented by The Inspectorate of Solok Regency
2012

Uraian	Pemeriksaan Reguler			Pemeriksaan Khusus			
	Jumlah	Selesai	Sisa	Jumlah	Selesai	Sisa	
(1)	(2)	(3)	(4)	(5)	(6)	(7)	
I. Pemeriksaan Reguler	100	103	0	-	-	-	
1 Pemeriksaan Reguler/ Regular Inspection	100	103	0	-	-	-	
II. Pemeriksaan Khusus	-	-	-	50	21	29	
1 Kebijakan Pemda	-	-	-	-	0	-	
2 Pengaduan Masyarakat Society Complaint	-	-	-	-	5	-	
3 Pemeriksaan Khusus Serah Terima Jabatan Special Inspection Transfer of Position	-	-	-	-	1	-	
4 A p a r a t u r Apparaties	-	-	-	-	6	-	
6 Pemeriksaan Ex-office Ex Office Inpection	-	-	-	-	0	-	
8 Pemeriksain Lain	-	-	-	-	9	-	
III. Audit Pembukuan dan Perhitungan APBD	-	-	-	-	-	-	
Jumlah / T o t a l	2012 2011 2010	200 139 87	206 139 87	0 0 0	50 67 5	42 67 5	29 0 0

Sumber : Inspektorat Daerah Kabupaten Solok

Source : *Inspectorate of Solok Regency*

Tabel 2.8.1 Banyaknya Penerangan / Penyuluhan Yang Dilaksanakan di Pemda Kab. Solok Setiap Bulan / Number Of Counselling Executed in Home Affairs in Solok Regency Each Month

Bulan / Month	Kegiatan / Activities				
	Penerangan Mobil Unit	Selebaran (Lembar)	Operasional Internet (Kali)	Varia Daerah (Buah)	
(1)	(2)	(3)	(4)	(5)	
1. Januari / January	-	-	1	3	
2. Februari / February	-	-	3	3	
3. Maret / March	2	400	1	5	
4. April / April	3	-	7	10	
5. Mei / May	3	-	8	13	
6. Juni / June	3	-	5	9	
7. Juli / July	3	-	-	7	
8. Agustus / August	4	-	1	5	
9. September / September	3	-	8	5	
10. Oktober / October	3	-	-	14	
11. Nopember / November	3	-	7	25	
12. Desember / December	3	-	2	23	
Jumlah / Total	2012	30	400	43	122
	2011	30	400	43	122
	2010	71	300	40	63

Sumber : Sekretariat Daerah Kab.Solok

Source : Sekretariat of Solok Regency

*Data Tahun 2011

Tabel **2.8.2 Banyaknya Berita Tentang Kabupaten Solok yang Dimuat Surat Kabar Daerah dan Nasional / Number Of News About Regency of Solok Loaded by Local and National Newspaper**
Table

Bulan / Month	Nama Surat Kabar / Newspaper Name			
	Haluan	Singgaling	Padang Express	Posmetro
(1)	(2)	(3)	(4)	(5)
1. Januari / January	29	57	10	17
2. Februari / February	27	74	15	17
3. Maret / March	32	72	6	8
4. April / April	27	73	8	12
5. Mei / May	35	56	12	8
6. Juni / June	20	48	7	12
7. Juli / July	42	51	6	22
8. Agustus / August	22	37	13	24
9. September / September	34	58	13	15
10. Oktober / October	24	60	7	19
11. Nopember / November	21	45	7	11
12. Desember / December	25	36	3	16
Jumlah / Total	2012	338	667	107
	2011	368	817	179
	2010	401	902	523

Sumber : Sekretariat Daerah Kab.Solok
Source : Sekretariat of Solok Regency

Tabel
Table

2.8.3

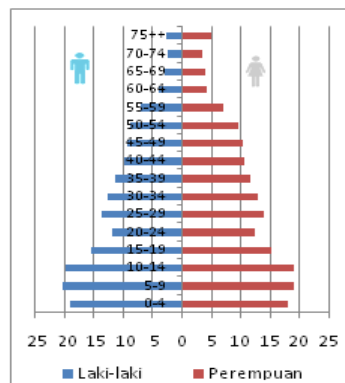
Banyaknya Pengadaan Kendaraan Dinas Baru Dilingkungan Pemerinta Daerah Kab Solok / Number Of New Government Vehicles Provided by Home Affairs of Solok Regency

Jenis Kendaraan <i>Kind of Mobil</i>		Jumlah Kendaraan <i>Number of Vehicles</i> (Unit)
(1)		(2)
1.	Sedan	1
2.	Mini Bus	2
3.	Bus Roda 6	-
4.	Pick Up	-
5.	Mobil Kebakaran	1
6.	Truck	-
7.	Sepeda Motor	-
Jumlah / Total		
		2012
		4
		2011
		4
		2010
		2

Sumber : Sekretariat Daerah Kab.Solok

Source : *Sekretariat of Solok Regency*

* Data Tahun 2011



PENDUDUK DAN TENAGA KERJA

Population And Laboar Force

III. PENDUDUK DAN TENAGA KERJA / *POPULATION AND LABOUR FORE*

3.1. Kependudukan

Penduduk Kabupaten Solok pada Tahun 2012 berjumlah 355.077 jiwa. Komposisinya terdiri dari 174.695 jiwa penduduk laki-laki dan 180.382 jiwa penduduk perempuan, dengan rasio jenis kelamin 96.85. Angka ini berarti setiap 100 penduduk perempuan di Kabupaten Solok terdapat 97 penduduk laki-laki atau dengan kata lain jumlah penduduk perempuan lebih banyak dari pada laki-laki.

Bila diperhatikan kepadatan penduduk, terjadi peningkatan kepadatan dari 94.36 jiwa perkilometer persegi pada tahun 2011 menjadi 94.99 jiwa perkilometer persegi pada tahun 2012. Peningkatan kepadatan penduduk merupakan dampak langsung dari meningkatnya jumlah penduduk dibandingkan tahun sebelumnya.

Berdasarkan perkembangan penduduk masing-masing kecamatan terlihat Kecamatan Kubung tetap merupakan kecamatan yang terbesar jumlah penduduknya yaitu 57.334 jiwa atau lebih besar dari jumlah penduduk Kota Solok, kemudian diikuti oleh Kecamatan Lembah Gumanti di posisi kedua dengan jumlah penduduk 56.121 jiwa dan Kecamatan Gunung Talang pada posisi ketiga dengan jumlah penduduk 48.351 jiwa. Sedangkan kecamatan yang terendah jumlah penduduknya adalah Kecamatan Payung Sekaki sebanyak 8.105 jiwa. Hal tersebut tidak berlaku untuk kepadatan penduduk dimana Kecamatan Kubung merupakan kecamatan terpadat, diikuti oleh Kecamatan Danau Kembar, sedangkan Kecamatan Tigo Lurah merupakan kecamatan terjarang jumlah penduduknya.

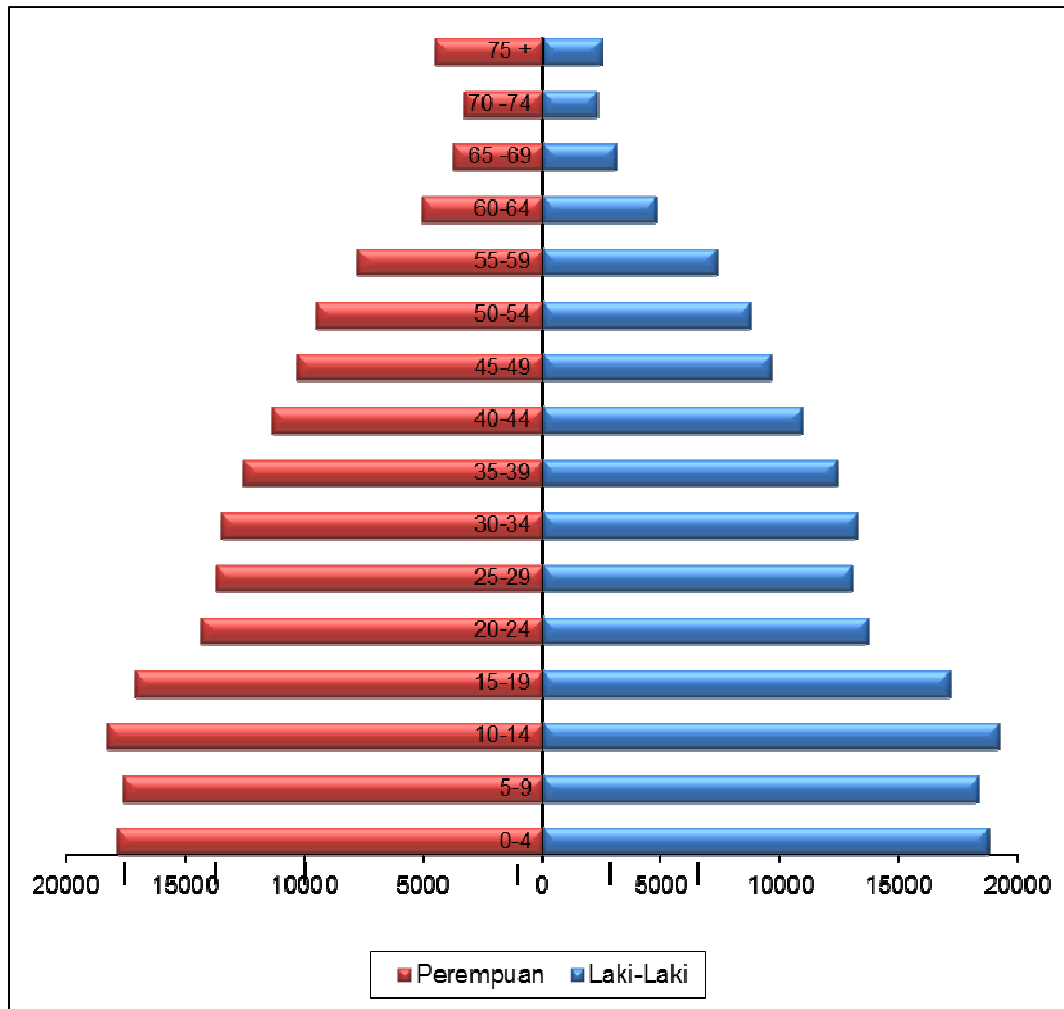
Pada tahun 2012 penduduk Kabupaten Solok berusia 7-12 tahun sebanyak 13.50 persen, berusia 13-15 tahun sebanyak 6,42 persen dan berusia 16-18 tahun sebanyak 5.48 persen.

Dilihat dari komposisi penduduk menurut kelompok umum ternyata penduduk berusia 10–14 tahun memiliki jumlah terbesar yaitu 10.53 persen dan diikuti oleh kelompok umur 5–9 tahun 10.12 persen, serta kelompok umur 0–4 tahun sebesar 10.30 persen. Sedangkan jumlah penduduk tersedikit ada pada kelompok umur 70–74 tahun hanya sebesar 1.58 persen. Komposisi kelompok umur lainnya relatif lebih kecil dan masing-masing tidak melebihi angka 10 persen.

3.2. Angkatan Kerja

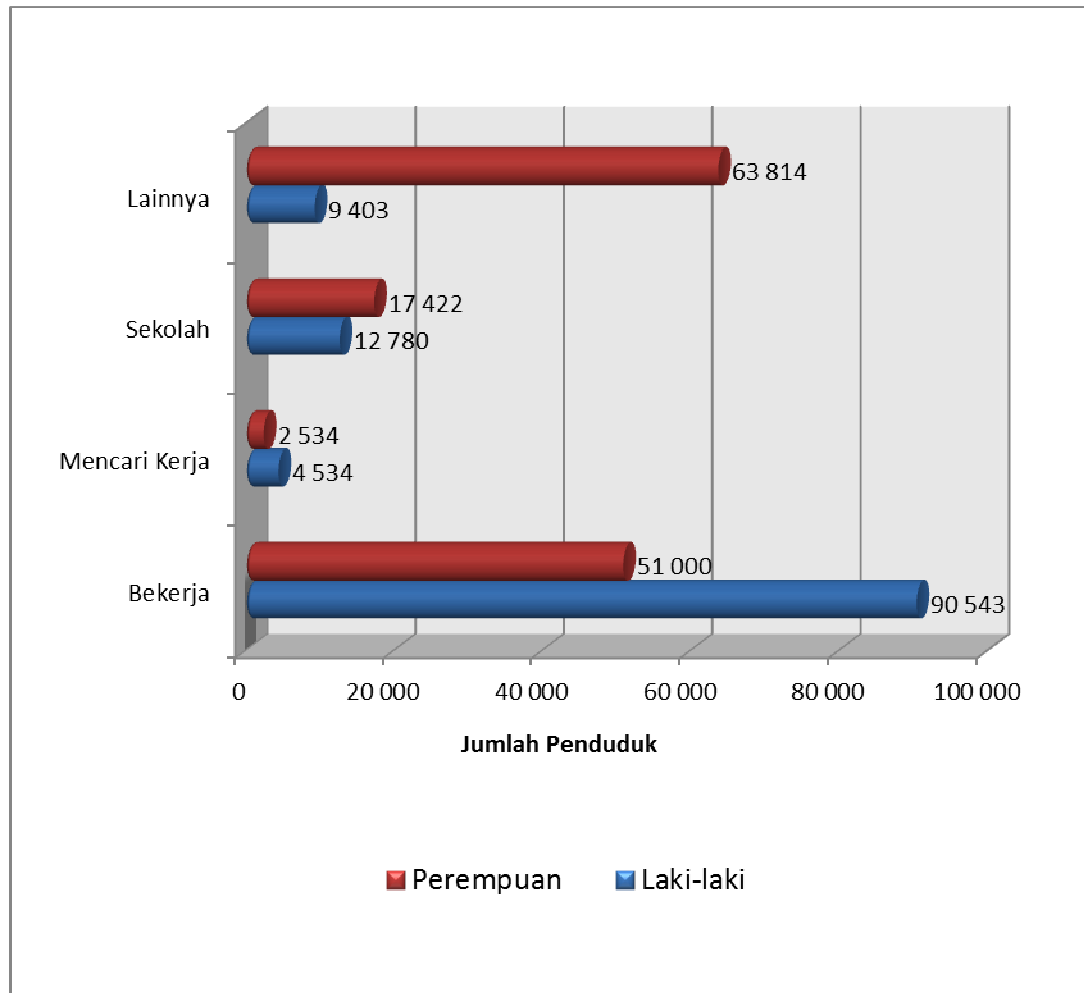
Pada tahun 2012 tercatat sebanyak 2.966 orang yang terdaftar sebagai pencari kerja pada Dinas Sosial dan Tenaga Kerja Kabupaten Solok. Dari jumlah yang terdaftar tersebut sebagian besar diantaranya adalah wanita yaitu sebanyak 1.725 orang. Sedangkan kalau dikelompokkan menurut tingkat pendidikan yang ditamatkan jumlah terbesar ada di kelompok dengan pendidikan terbanyak tingkat SLTA yakni 1.798 orang.

Gambar 3.1/Picture 3.1
Piramida Penduduk Menurut Kelompok Umur
Piramid of Populationof by Age Group
2012



Gambar 3.2 /Picture 3.2

Persentase Penduduk Berumur 15 Tahun Keatas Menurut Jenis Kegiatan
Population of 15 Years And Over by Type of Activity
2012



Tabel
Table

3.1.1

Luas Daerah, Banyaknya Nagari, Jumlah Penduduk dan Kepadatan Penduduk Per Kecamatan

Area, Number of Nagari, Number of Population and Density by Sub District 2012

Kecamatan / Sub District	Luas Daerah Area (Km ²)	Penduduk/ Population	Kepadatan/ Density
(1)	(2)	(3)	(4)
1. Pantai Cermin	366.00	20 330	55.55
2. Lembah Gumanti	459.72	56 121	122.08
3. Hiliran Gumanti	263.28	16 444	62.46
4. Payung Sekaki	364.50	8 105	22.24
5. Tigo Lurah	602.50	9 833	16.32
6. Lembang Jaya	99.90	26 183	262.09
7. Danau Kembar	70.10	19 260	274.75
8. Gunung Talang	385.00	48 351	125.59
9. Bukit Sundi	109.00	23 028	211.27
10. X Koto Sungai Lasi	171.00	9 502	55.57
11. Kubung	192.00	57 334	298.61
12. IX Koto Diatas	257.00	17 472	67.98
13. IX Koto Singkarak	295.50	31 410	106.29
14. Junjung Sirih	102.50	11 704	114.19
Jumlah/ <i>Total</i>	2012 3 738.00	355 077	94.99
	2011 3 738.00	348 566	93.25
	2010 3 738.00	346 212	92.62

Sumber : BPS Kabupaten Solok
Source : BPS-Statistics of Solok Regency

Tabel

Table

3.1.2 Banyaknya Penduduk Menurut Jenis Kelamin dan Rasio Jenis Kelamin
Number of Population by Gender and Sex Ratio
 2012

Kecamatan / Sub District		Laki-Laki Male	Perempuan Female	Jumlah Total	Rasio Jenis Kelamin Sex Ratio
(1)		(2)	(3)	(4)	(5)
1. Pantai Cermin		9 945	10 385	20 330	96
2. Lembah Gumanti		28 085	28 036	56 121	100
3. Hiliran Gumanti		8 240	8 204	16 444	100
4. Payung Sekaki		4 055	4 050	8 105	100
5. Tigo Lurah		4 851	4 982	9 833	97
6. Lembang Jaya		12 947	13 236	26 183	98
7. Danau Kembar		9 578	9 682	19 260	99
8. Gunung Talang		23 901	24 450	48 351	98
9. Bukit Sundi		11 068	11 960	23 028	93
10. X Koto Sungai Lasi		4 730	4 772	9 502	99
11. Kubung		28 250	29 084	57 334	97
12. IX Koto Diatas		8 307	9 165	17 472	91
13. IX Koto Singkarak		15 196	16 214	31 410	94
14. Junjung Sirih		5 542	6 162	11 704	90
Jumlah/Total	2012	174 695	180 382	355 077	97
	2011	171 845	176 721	348 566	97
	2010	170 835	175 377	346 212	97

Sumber : BPS Kabupaten Solok
 Source : BPS-Statistics of Solok Regency

Tabel 3.2.1 Banyaknya Penduduk Menurut Jenis Kelamin dan Kelompok Umur
Table Number of Population by Sex and Age Group
 2012

Kelompok Umur / <i>Age Group</i>	Laki-laki <i>Male</i>	Perempuan <i>Female</i>	Jumlah <i>Total</i>
(1)	(2)	(3)	(4)
0 - 4	18 732	17 824	36 556
5 - 9	18 311	17 610	35 921
10 - 14	19 153	18 252	37 405
15 - 19	17 119	17 111	34 230
20 - 24	13 681	14 331	28 012
25 - 29	12 979	13 689	26 668
30 - 34	13 190	13 475	26 665
35 - 39	12 348	12 548	24 896
40 - 44	10 875	11 336	22 211
45 - 49	9 612	10 338	19 950
50 - 54	8 770	9 483	18 253
55 - 59	7 296	7 771	15 067
60 - 64	4 771	5 062	9 833
65 - 69	3 087	3 779	6 866
70 - 74	2 315	3 280	5 595
75 +	2 456	4 493	6 949
Jumlah / <i>Total</i>	2012 174 695	180 382	355 077
	2011 173 865	178 840	352 705
	2010 170 835	175 377	346 212

Sumber : BPS Kabupaten Solok

Source : BPS-Statistic of Solok Regency

Tabel

Table

3.2.2**Banyaknya Penduduk Menurut Kelompok Usia Sekolah dan Kecamatan***Number of Population by Group of School Age and Sub District*

2012

Kecamatan / Sub District	Laki-laki / Male				
	Kelompok Usia Sekolah/Group of School Age				Jumlah / Total
	4 - 6	7 -12	13 -15	16 -18	
(1)	(2)	(2)	(3)	(4)	(5)
1. Pantai Cermin	704	1 429	669	500	3 302
2. Lembah Gumanti	2 149	4 017	1 753	1 580	9 499
3. Hiliran Gumanti	588	1 288	534	452	2 861
4. Payung Sekaki	260	568	231	184	1 243
5. Tigo Lurah	440	742	270	185	1 638
6. Lembang Jaya	953	2 002	875	694	4 525
7. Danau Kembar	676	1 377	639	481	3 173
8. Gunung Talang	1 588	3 206	1 566	1 255	7 614
9. Bukit Sundi	739	1 514	714	605	3 571
10. X Koto Sungai Lasi	321	657	259	240	1 477
11. Kubung	1 940	3 964	1 963	1 565	9 433
12. IX Koto Diatas	536	1 157	596	450	2 739
13. IX Koto Singkarak	950	2 076	1 156	819	5 001
14. Junjung Sirih	391	967	477	288	2 123
Jumlah/Total	2012	12 236	24 962	11 702	58 198
	2011	12 095	24 731	11 780	58 105

Bersambung / To be Continued....

Tabel 3.2.2 Lanjutan
Table Continued Table

Kecamatan / Sub District	Perempuan / Female				
	Kelompok Usia Sekolah/Group of School Age				Jumlah / Total
	4 - 6	7 -12	13 -15	16 -18	
(1)	(2)	(2)	(3)	(4)	(5)
1. Pantai Cermin	651	1 501	689	516	3 357
2. Lembah Gumanti	1 924	3 927	1 779	1 559	9 190
3. Hiliran Gumanti	528	1 181	495	438	2 642
4. Payung Sekaki	261	487	252	155	1 155
5. Tigo Lurah	428	670	256	214	1 569
6. Lembang Jaya	891	1 875	871	647	4 284
7. Danau Kembar	677	1 337	612	488	3 115
8. Gunung Talang	1 600	2 920	1 420	1 274	7 214
9. Bukit Sundi	712	1 451	667	664	3 494
10. X Koto Sungai Lasi	276	589	260	223	1 347
11. Kubung	1 823	3 629	2 020	1 710	9 182
12. IX Koto Diatas	526	1 072	572	438	2 608
13. IX Koto Singkarak	927	1 994	1 107	905	4 933
14. Junjung Sirih	426	867	497	360	2 150
Jumlah/Total	2012	11 650	23 500	11 499	56 242
	2011	10 836	22 871	10 857	54 403

Bersambung / To be Continued....

Tabel **3.2.2 Lanjutan**
Table **Continued Table**

Kecamatan / Sub District	Laki-laki+Perempuan/ <i>Male+Female</i>				
	Kelompok Usia Sekolah/ <i>Group of School Age</i>				
	4 - 6	7 -12	13 -15	16 -18	Jumlah / <i>Total</i>
(1)	(2)	(2)	(3)	(4)	(5)
1. Pantai Cermin	1 355	2 930	1 359	1 016	6 660
2. Lembah Gumanti	4 073	7 943	3 532	3 140	18 688
3. Hiliran Gumanti	1 115	2 468	1 029	890	5 503
4. Payung Sekaki	521	1 055	483	339	2 398
5. Tigo Lurah	869	1 412	527	400	3 207
6. Lembang Jaya	1 844	3 877	1 747	1 341	8 809
7. Danau Kembar	1 353	2 714	1 251	969	6 288
8. Gunung Talang	3 188	6 126	2 985	2 529	14 828
9. Bukit Sundi	1 450	2 964	1 381	1 269	7 065
10. X Koto Sungai Lasi	597	1 246	519	463	2 824
11. Kubung	3 763	7 593	3 983	3 275	18 614
12. IX Koto Diatas	1 063	2 228	1 168	889	5 347
13. IX Koto Singkarak	1 877	4 070	2 263	1 724	9 934
14. Junjung Sirih	817	1 834	974	648	4 274
Jumlah/ <i>Total</i>	2012	23 886	48 462	23 201	114 440
	2011	22 931	47 602	22 637	112 508

Sumber : BPS Kabupaten Solok
Source : BPS-Statistics of Solok Regency

Tabel **3.3.1** **Banyaknya Penduduk 15 Tahun Ke Atas Menurut Jenis Kegiatan dan Jenis Kelamin / Number of Population Aged 15 Years by Type of Activity and Sex**
2012

Jenis Kegiatan / Activity	Type of	Laki-laki Male	Perempuan Female	Jumlah Total
(1)		(2)	(3)	(4)
I Angkatan Kerja/ <i>Economically Active</i>		95 077	53 534	148 611
a. Bekerja/ <i>Working</i>		90 543	51 000	141 543
b. Mencari Pekerjaan/ <i>Looking for Work</i>		4 534	2 534	7 068
II Bukan Angkatan Kerja/ <i>Not Economically Active</i>		22 183	71 833	94 016
a. Sekolah / <i>Attending School</i>		12 780	17 422	30 202
b. Mengurus Rumah tangga/ <i>Housekeeping</i>		2 398	47 742	50 140
c. Lainnya / <i>Others</i>		7 005	6 669	13 674
Jumlah / Total		117 260	125 367	242 627
Persentase Angkatan Kerja Terhadap Jumlah Penduduk / <i>Percentage Economically Active to Total Population</i>		54.42	29.68	41.85
Tingkat Partisipasi Angkatan Kerja / <i>Participation of Economically Active</i>		81.08	42.70	61.25

Sumber : BPS Kabupaten Solok
Source : BPS-Statistics of Solok Regency

Tabel 3.3.2 Banyaknya Penduduk 15 Tahun Ke Atas yang Bekerja Menurut Lapangan Usaha dan Jenis Kelamin / Number of Population Aged 15 Years and Over Who Worked by Type of Activity and Sex
2012

Lapangan Usaha / <i>Industrial Origin</i>	Laki-laki <i>Male</i>	Perempuan <i>Female</i>	Jumlah <i>Total</i>
(1)	(2)	(3)	(4)
1. Pertanian, Kehutanan, Perburuan dan Perikanan/ <i>Agriculture, Forestry, Hunting and Fishery</i>	46 851	26 786	73 637
2. Industri Pengolahan <i>Manufacturing Industries</i>	3 255	2 624	5 879
3. Perdagangan Besar, Eceran, Rumah Makan dan Hotel/ <i>Wholesale Trade, Retail Trade, Restaurant and Hotels</i>	11 595	10 365	21 960
4. Jasa Kemasyarakatan, Sosial dan Perorangan/ <i>Community, Social and Personal Services</i>	8 869	10 732	19 601
10. Lainnya/Others (Pertambangan dan Penggalan, Listrik, Gas dan Air, Bangunan, Angkutan, Pergudangan, Komunikasi, Keuangan, Asuransi, Usaha Persewaan Bangunan, Tanah dan Jasa Perusahaan/ <i>Mining and Quarrying Electricity, Gas and Water, Construction, Transportation, Storage and Communication, Financing Insurance, Real Estate and Business Services</i>)	19 973	493	20 466
Jumlah / <i>Total</i>	90 543	51 000	141 543

Sumber : BPS Kabupaten Solok
Source : BPS-Statistics of Solok Regency

Tabel 3.3.3 Banyaknya Penduduk 15 Tahun Ke Atas Yang Bekerja Menurut Status Pekerjaan Utama dan Jenis Kelamin / Number of Population Aged 15 Years and Overs Who Worked by Main Employment and Sex 2012

Status Pekerjaan Utama / Main Employment Status	Laki-laki Male	Perempuan Female	Jumlah Total
(1)	(2)	(3)	(4)
1. Berusaha Sendiri / Self Employed	23 175	8 665	31 840
2. Berusaha dengan Buruh Tidak Tetap / Self Employed Assisted Temporary Employee	12 142	5 546	17 688
3. Berusaha dengan Buruh Tetap / Employee	8 272	4 986	13 258
4. Buruh / Karyawan Swasta / Employee	30 073	17 072	47 145
5. Pekerja Bebas Pertanian / Free Agriculture Employee	10 237	7 180	17 417
6. Pekerja Bebas Non Pertanian / Free Otherts Employee	4 319	534	4 853
7. Pekerja Keluarga / Family Warker	2 325	6 387	8 712
Jumlah / Total	90 543	50 370	140 913

Sumber : BPS Kabupaten Solok
Source : BPS-Statistics of Solok Regency

Tabel

Table

3.3.4 Banyaknya Penduduk 15 Tahun Ke Atas yang Bekerja Menurut Pendidikan yang Ditamatkan dan Jenis Kelamin / Number of Population Aged 15 Years and Overs Who Worked by Educational Level and Sex 2012

Pendidikan Yang Ditamatkan / <i>Educational Level</i>	Laki-laki <i>Male</i>	Perempuan <i>Female</i>	Jumlah <i>Total</i>
(1)	(2)	(3)	(4)
1. Tidak / Belum Pernah Sekolah	922	221	1 143
2. Tidak / Belum Tamat SD	23 908	15 806	39 714
3. SD	20 555	8 142	28 697
4. SLTP	17 492	8 670	26 162
5. SLTA	23 069	11 366	34 435
6. Diploma I/II/III	1 090	1 984	3 074
7. DIV/Sarjana	3 507	4 811	8 318
Jumlah / <i>Total</i>	90 543	51 000	141 543

Sumber : BPS Kabupaten Solok

Source : BPS-Statistics of Solok Regency

Tabel 3.4.1 Banyaknya Pencari Kerja Yang Terdaftar Pada Disnakertrans Menurut Jenis Kelamin dan Kelompok Umur / Number of Registered Job Seekers by Sex Ratio and Age Group 2012

	Kelompok Umur / Age Group	Laki-Laki Male	Perempuan Female	Jumlah Total
	(1)	(2)	(3)	(4)
1.	15 -19	131	235	366
2.	20 - 24	880	1 059	1 939
3.	25 - 29	-	-	-
4.	30 - 34	-	-	-
5.	35 - 39	217	386	603
6.	40 - 44	-	-	-
7.	45 +	13	45	58
Jumlah/Total	2012	1 241	1 725	2 966
	2011	152	257	409
	2010	53	146	199

Sumber : Dinas Sosial, Tenaga Kerja dan Transmigrasi Kab.Solok
Source : Social, Man Power Extention and Transmigration Service of Solok Regency

Tabel*Table*

3.4.2 Banyaknya Pencari Kerja Yang Terdaftar Pada Disnakertrans Menurut Jenis Kelamin dan Pendidikan Yang Ditamatkan
Number of Registered Job Seekers by Sex Ratio and Educational Level
 2012

Pendidikan Yang Ditamatkan / <i>Educational Level</i>		Laki-Laki <i>Male</i>	Perempuan <i>Female</i>	Jumlah <i>Total</i>
(1)		(2)	(3)	(4)
1. Tidak Tamat SD (Buta Huruf)		-	-	-
2. SD / Elementary School		4	2	6
3. SLTP / Junior High School		28	40	68
4. SLTA / Senior high School		872	926	1 798
5. D1 dan D2		2	4	6
6. Sarjana Muda / D3 Bachelor / D3		84	301	385
7. Sarjana / University		251	452	703
Jumlah/ <i>Total</i>	2012	1 241	1 725	2 966
	2011	152	257	409
	2010	53	146	199

Sumber : Dinas Sosial, Tenaga Kerja dan Transmigrasi Kab.Solok

Source : *Social, Man Power Extention and Transmigration Service of Solok Regency*

Tabel **3.4.3 Banyaknya Pencari Kerja Yang Terdaftar Pada Disnakertrans**
Table **Menurut Jenis Kelamin dan Jabatan / Number of Registered**
Job Seekers by Sex Ratio and Job Level
2012

Klasifikasi Jabatan / <i>Job Level</i>		Laki-Laki <i>Male</i>	Perempuan <i>Female</i>	Jumlah <i>Total</i>
(1)		(2)	(3)	(4)
1. Tenaga Profesional Teknisi dan Tenaga Ybdi		2	7	9
2. Tenaga Kepemimpinan dan Ketatalaksanaan		249	445	694
3. Pejabat Pelaksana, Tenaga Tata Usaha & Tenaga Ybdi		84	301	385
4. Tenaga Usaha Penjualan		2	4	6
5. Tenaga Usaha Jasa		872	926	1 798
6. Tenaga Usaha Pertanian		28	40	68
7. Tenaga Produksi & Tenaga Ybdi		4	2	6
Jumlah/ <i>Total</i>	2012	1 241	1 725	2 966
	2011	152	257	409
	2010	53	146	199

Sumber : Dinas Sosial, Tenaga Kerja dan Transmigrasi Kab.Solok
Source : *Social, Man Power Extention and Transmigration Service of Solok Regency*

Tabel
Table

3.4.4 Banyaknya Pencari Kerja Yang Dihapuskan Pada Disnakertrans Menurut Jenis Kelamin dan Kelompok Umur / Number of Rject Job Seekers by Sex Ratio and Age Group 2012

	Kelompok Umur / Age Group	Laki-Laki Male	Perempuan Female	Jumlah Total
	(1)	(2)	(3)	(4)
1.	15 -19	2	0	2
2.	20 - 24	119	170	289
3.	25 - 29	0	0	0
4.	30 - 34	0	0	0
5.	35 - 39	438	750	1 188
6.	40 - 44	0	0	0
7.	45 +	150	459	609
Jumlah/Total				
	2012	709	1 379	2 088
	2011	42	68	110
	2010	53	146	199

Sumber : Dinas Sosial, Tenaga Kerja dan Transmigrasi Kab.Solok
Source : Social, Man Power Extention and Transmigration Service of Solok Regency

Tabel
Table

3.4.5 Banyaknya Pencari Kerja Yang Dihapuskan Pada Disnakertrans Menurut Jenis Kelamin dan Pendidikan Yang Ditamatkan
Number of Reject Job Seekers by Sex Ratio and Educational Level
2012

Pendidikan Yang Ditamatkan / <i>Educational Level</i>		Laki-Laki <i>Male</i>	Perempuan <i>Female</i>	Jumlah <i>Total</i>
(1)		(2)	(3)	(4)
1.	Tidak Tamat SD (Buta Huruf)	0	0	0
2.	SD / Elementary School	2	0	2
3.	SLTP / Junior High School	1	0	1
4.	SLTA / Senior high School	378	508	886
5.	D1 dan D2	30	143	173
6.	Sarjana Muda / D3 Bachelor / D3	148	317	465
7.	Sarjana / University	150	411	561
Jumlah/ <i>Total</i>				
		2012	709	1 379
		2011	42	68
		2010	53	146

Sumber : Dinas Sosial, Tenaga Kerja dan Transmigrasi Kab.Solok
Source : *Social, Man Power Extention and Transmigration Service of Solok Regency*

Tabel **3.4.6 Banyaknya Pencari Kerja Yang Dihapuskan Pada Disnakertrans**
Table **Menurut Jenis Kelamin dan Jabatan / Number of Reject**
Job Seekers by Sex Ratio and Job Level
2012

Klasifikasi Jabatan / <i>Job Level</i>		Laki-Laki <i>Male</i>	Perempuan <i>Female</i>	Jumlah <i>Total</i>
(1)		(2)	(3)	(4)
1. Tenaga Profesional Teknisi dan Tenaga Ybdi		0	0	0
2. Tenaga Kepemimpinan dan Ketatalaksanaan		197	432	629
3. Pejabat Pelaksana, Tenaga Tata Usaha & Tanaga Ybdi		155	374	529
4. Tenaga Usaha Penjualan		45	150	195
5. Tenaga Usaha Jasa		309	423	732
6. Tenaga Usaha Pertanian		0	0	0
7. Tenaga Produksi & Tenaga Ybdi		3	0	3
Jumlah/ <i>Total</i>				
2012		709	1 379	2 088
2011		42	68	110
2010		53	146	199

Sumber : Dinas Sosial, Tenaga Kerja dan Transmigrasi Kab.Solok
Source : Social, Man Power Extention and Transmigration Service of Solok Regency

Tabel*Table*

3.4.7 Banyaknya Pencari Kerja Yang Telah Ditempatkan Menurut Jenis Kelamin dan Kelompok Umur / Number of Job Seekers That Have Been Placed by Sex Ratio and Age Group 2012

	Kelompok Umur / <i>Age Group</i>	Laki-Laki <i>Male</i>	Perempuan <i>Female</i>	Jumlah <i>Total</i>
	(1)	(2)	(3)	(4)
1.	15 -19	-	-	-
2.	20 - 24	-	20	20
3.	25 - 29	2	11	13
4.	30 - 34	-	1	1
5.	35 - 39	-	-	-
6.	40 - 44	-	-	-
7.	45 +	-	-	-
Jumlah/Total				
	2012	2	32	34
	2011	55	20	75
	2010	53	146	199

Sumber : Dinas Sosial, Tenaga Kerja dan Transmigrasi Kab.Solok

Source : Social, Man Power Extention and Transmigration Service of Solok Regency

Tabel
Table

3.4.8 Banyaknya Pencari Kerja Yang Telah Ditempatkan Menurut Jenis Kelamin dan Pendidikan Yang Ditamatkan/ Number of Job Seekers That Have Been Placed by Sex Ratio and Educational Level 2012

Pendidikan Yang Ditamatkan / <i>Educational Level</i>		Laki-Laki <i>Male</i>	Perempuan <i>Female</i>	Jumlah <i>Total</i>
(1)		(2)	(3)	(4)
1. Tidak Tamat SD (Buta Huruf)		-	-	-
2. SD / Elementary School		-	1	1
3. SLTP / Junior High School		-	19	19
4. SLTA / Senior high School		2	12	14
5. D1 dan D2		-	-	-
6. Sarjana Muda / D3 Bachelor / D3		-	-	-
7. Sarjana / University		-	-	-
Jumlah/ <i>Total</i>	2012	2	32	34
	2011	55	20	75
	2010	53	146	199

Sumber : Dinas Sosial, Tenaga Kerja dan Transmigrasi Kab.Solok
Source : Social, Man Power Extention and Transmigration Service of Solok Regency

Tabel 3.4.9 Banyaknya Pencari Kerja Yang Telah Ditempatkan Menurut Jenis Kelamin dan Jabatan / Number of Job Seekers That Have Ben Placed by Sex Ratio and Job Level
2012

Klasifikasi Jabatan / <i>Job Level</i>		Laki-Laki <i>Male</i>	Perempuan <i>Female</i>	Jumlah <i>Total</i>
(1)		(2)	(3)	(4)
1. Tenaga Profesional Teknisi dan Tenaga Ybdi		-	-	-
2. Tenaga Kepemimpinan dan Ketatalaksanaan		-	-	-
3. Pejabat Pelaksana, Tenaga Tata Usaha & Tanaga Ybdi		-	-	-
4. Tenaga Usaha Penjualan		-	-	-
5. Tenaga Usaha Jasa		2	12	14
6. Tenaga Usaha Pertanian		-	19	19
7. Tenaga Produksi & Tenaga Ybdi		-	1	1
Jumlah/ <i>Total</i>	2012	2	32	34
	2011	55	20	75
	2010	53	146	199

Sumber : Dinas Sosial, Tenaga Kerja dan Transmigrasi Kab.Solok
Source : Social, Man Power Extention and Transmigration Service of Solok Regency

Tabel 3.4.10 Banyaknya Pengiriman Tenaga Kerja Indonesia (TKI) per Kecamatan/Number of sent Indonesia Employees by Sub District 2012

Kecamatan / Sub District		Laki-Laki Male	Perempuan Female	Jumlah Total
(1)		(2)	(3)	(4)
1. Pantai Cermin		-	6	6
2. Lembah Gumanti		-	-	-
3. Hiliran Gumanti		-	-	-
4. Payung Sekaki		-	-	-
5. Tigo Lurah		-	-	-
6. Lembang Jaya		-	1	1
7. Danau Kembar		-	-	-
8. Gunung Talang		-	3	3
9. Bukit Sundi		-	5	5
10. X Koto Sungai Lasi		-	-	-
11. Kubung		-	13	13
12. IX Koto Diatas		-	-	-
13. IX Koto Singkarak		-	4	4
14. Junjung Sirih		-	-	-
Jumlah/Total	2012	0	32	32
	2011	0	39	39
	2010	5	95	100
	2009	3	47	50
	2008	1	20	21

Sumber : Dinas Sosial, Tenaga Kerja dan Transmigrasi Kab.Solok
Source : Social, Man Power Extention and Transmigration Service of Solok Regency

Tabel **3.5.1 Banyaknya Penerbitan Akta Catatan Sipil Menurut Kecamatan**
Table **dan Jenis Kelamin /Number of Published Birth Act by Sub District**
and sex
2012

Kecamatan / Sub District	Laki-Laki Male	Perempuan Female	Jumlah Total
(1)	(2)	(3)	(4)
1. Pantai Cermin	-	-	-
2. Lembah Gumanti	-	-	-
3. Hiliran Gumanti	-	-	-
4. Payung Sekaki	-	-	-
5. Tigo Lurah	-	-	-
6. Lembang Jaya	-	-	-
7. Danau Kembar	-	-	-
8. Gunung Talang	-	-	-
9. Bukit Sundi	-	-	-
10. X Koto Sungai Lasi	-	-	-
11. Kubung	-	-	-
12. IX Koto Diatas	-	-	-
13. IX Koto Singkarak	-	-	-
14. Junjung Sirih	-	-	-
Jumlah/Total	2012	-	-
	2011	21 140	21 326
			42 466

Sumber : Dinas Kependudukan dan Pencatatan Sipil Kab.Solok
Source : Vital Statistic and Civil Registry Board of Solok Regency

Tabel*Table*

3.5.2 Jumlah Penduduk Yang Memiliki Kartu Tanda Penduduk (KTP) dan Kartu Keluarga (KK) Menurut Kecamatan / Number of People Who Have Identity Card (KTP) and Family Card (KK) by Sub District 2012

Kecamatan / Sub District	KTP SIAK / Identity Card	KK / Family Card
(1)	(2)	(3)
1. Pantai Cermin	2 113	5 444
2. Lembah Gumanti	9 658	13 972
3. Hiliran Gumanti	2 370	4 610
4. Payung Sekaki	920	2 543
5. Tigo Lurah	832	2 711
6. Lembang Jaya	3 909	7 900
7. Danau Kembar	3 702	5 454
8. Gunung Talang	8 087	14 909
9. Bukit Sundi	3 542	7 210
10. X Koto Sungai Lasi	1 280	3 235
11. Kubung	9 129	17 613
12. IX Koto Diatas	1 811	6 325
13. IX Koto Singkarak	4 372	10 791
14. Junjung Sirih	1 170	3 426
Jumlah/Total	2012	52 895
	2011	40 075
		28 843

Sumber : Dinas Kependudukan dan Pencatatan Sipil Kab.Solok
Source : Vital Statistic and Civil Registry Board of Solok Regency

Tabel**Table****3.5.3 Jumlah Kepemilikan Kartu Tanda Penduduk Elektronik (E- KTP)
Per Kecamatan***People Who Have Electronic Identity Card (E -KTP) by Sub District
2012*

Kecamatan / Sub District	Laki-Laki	Male	Perempuan Female	Jumlah Total
(1)	(2)		(3)	(4)
1. Pantai Cermin		5 088	5 215	10 303
2. Lembah Gumanti		12 816	13 048	25 864
3. Hiliran Gumanti		2 571	2 705	5 276
4. Payung Sekaki		7 102	7 551	14 653
5. Tigo Lurah		13 734	14 760	28 494
6. Lembang Jaya		6 535	7 210	13 745
7. Danau Kembar		3 194	3 310	6 504
8. Gunung Talang		15 947	17 319	33 266
9. Bukit Sundi		9 637	10 877	20 514
10. X Koto Sungai Lasi		5 941	6 384	12 325
11. Kubung		3 318	3 653	6 971
12. IX Koto Diatas		4 663	4 711	9 374
13. IX Koto Singkarak		2 426	2 441	4 867
14. Junjung Sirih		5 270	5 965	11 235
Jumlah/Total	2012	98 242	105 149	203 391

Sumber : Dinas Kependudukan dan Pencatatan Sipil Kab.Solok
Source : Vital Statistic and Civil Registry Board of Solok Regency



SOSIAL
Social

IV. S O S I A L / S O C I A L

4.1 Pendidikan

Peningkatan kualitas pendidikan merupakan salah satu dari tiga pilar pembangunan di Kabupaten Solok. Sektor pendidikan perlu mendapatkan prioritas dalam APBD mengingat hal ini merupakan investasi masa depan dalam meningkatkan kualitas sumber daya manusia menuju persaingan global.

Kebijakan di sektor pendidikan perlu dukungan bersama baik melalui peningkatan sarana dan prasarana di bidang pendidikan, peningkatan kualitas guru maupun peningkatan perhatian orang tua murid di luar sekolah. Dengan cara seperti ini diyakini keberhasilan program wajib belajar tidak hanya sukses dari segi kualitas tetapi juga kuantitas.

Dilihat dari ketersediaan sarana pendidikan, sampai akhir tahun 2012 di Kabupaten Solok terdapat 347 sekolah setingkat SD, 99 sekolah setingkat SLTP dan 42 sekolah setingkat SLTA baik yang berada dibawah naungan Dinas P dan K maupun Departemen Agama. Dari sisi jumlah murid, untuk tingkat SD terdapat 52.450 orang, tingkat SLTP sebanyak 18.504 orang dan tingkat SLTA sebanyak 10.130 orang.

Jumlah siswa yang lulus U.N mengalami kenaikan dibanding tahun sebelumnya. Untuk tingkat SD jumlah lulusan U.N sebanyak 7.489 orang, tingkat SLTP sebanyak 5.511 orang dan SLTA sebanyak 2.316 orang.

4.2 Kesehatan

Peningkatan derajat kesehatan masyarakat menjadi prioritas penting dalam pembangunan di Kabupaten Solok. Hal ini beralasan Karena kualitas SDM sangat ditentukan oleh faktor kesehatan manusianya. Tersedianya tempat pelayanan kesehatan yang mudah dijangkau dengan biaya yang semurah mungkin akan sangat membantu masyarakat untuk membebaskan diri dari berbagai macam gangguan kesehatan.

Bila diamati pada tahun 2012 terjadi kenaikan jumlah dokter umum dan dokter gigi masing-masing 42 orang dan 49 orang. Secara keseluruhan jumlah tenaga kesehatan di Kabupaten Solok tahun 2012 adalah sebanyak 811 orang.

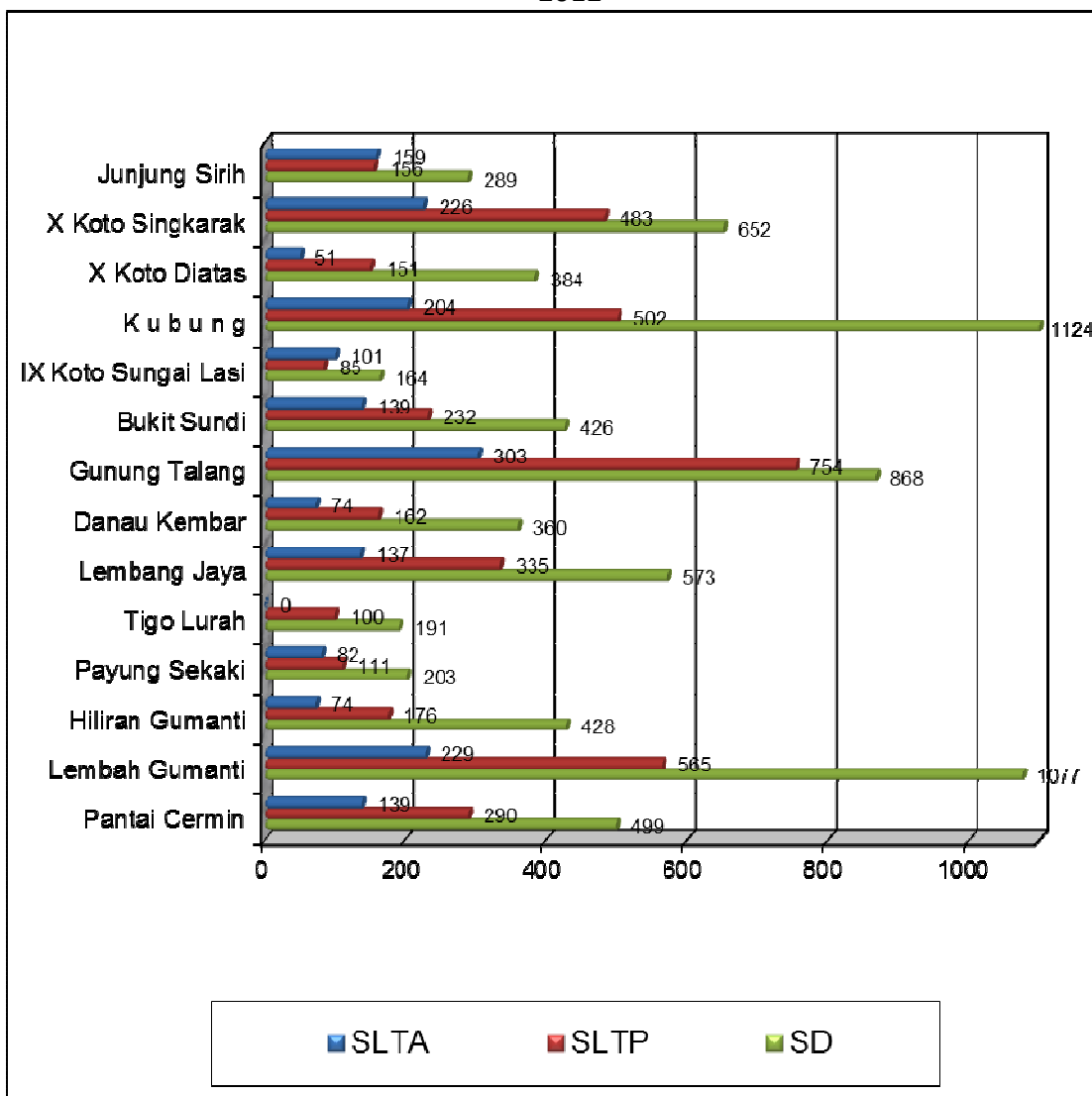
4.3 Agama

Pada tahun 2012 terjadi kenaikan jumlah jemaah haji sebesar 2.53 persen dari 158 orang tahun 2011 menjadi 163 orang tahun 2012. Dari jumlah jemaah haji yang diberangkatkan ke tanah suci ini, sebagian besar wanita (61.96 persen) dan dengan komposisi tingkat pendidikan yang paling banyak SLTA (33.74 persen).

Terjadi peningkatan yang cukup tinggi pada jumlah peserta qurban dibanding tahun sebelumnya, yakni sebesar 74.82 persen. Pada tahun 2012, jumlah peserta qurban 15.765 orang dan 2.469 ekor hewan qurban.

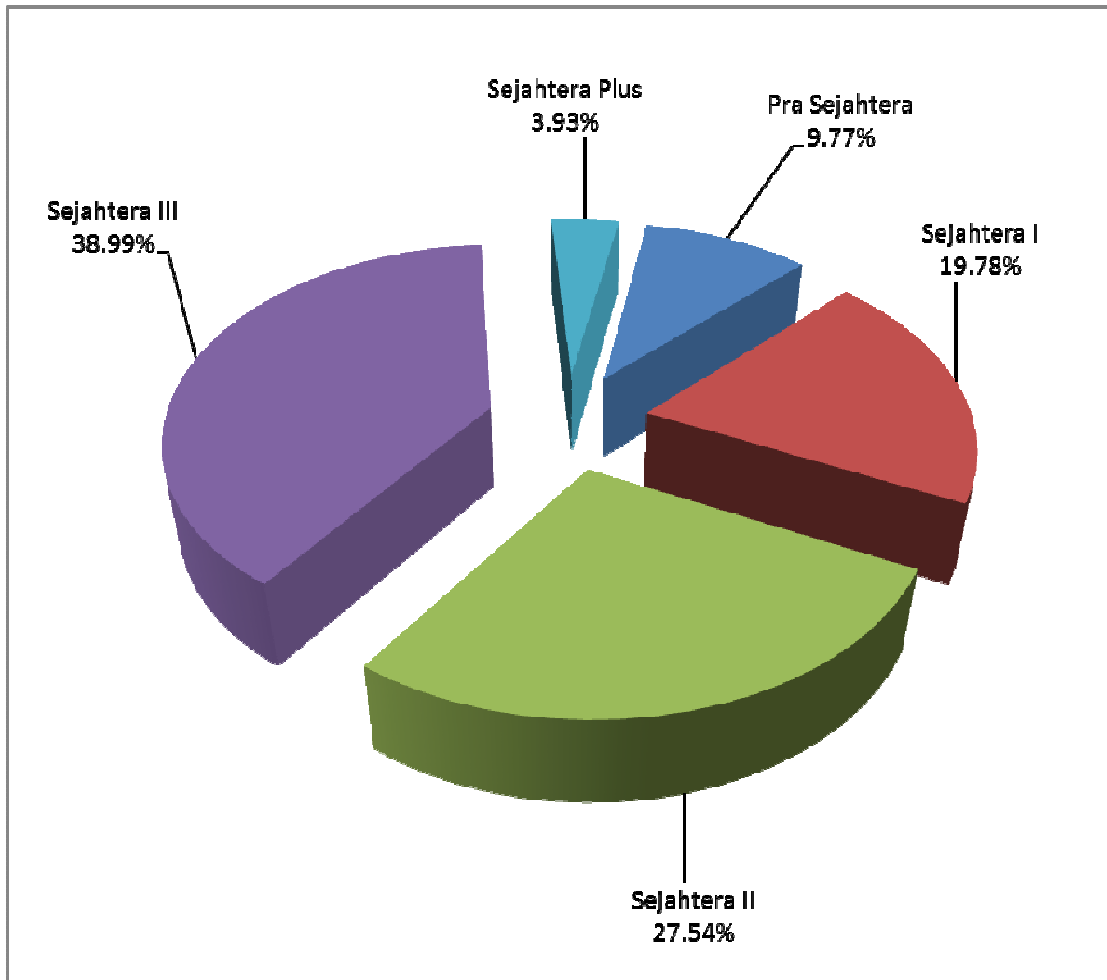
Gambar 4.1/Picture 4.1

Banyaknya Lulusan Ujian Nasional (UN) SD, SLTP, dan SLTA
Number of Final Examination Graduates of Elementary Schools, Junior High Schools, Senior High Schools by Subdistrict
 2012



Gambar 4.2/Picture 4.2

Komposisi banyaknya keluarga menurut tingkat kesejahteraan
Composition of Family by Welfare Level
2012



Tabel 4.1.1 Banyaknya Sekolah yang Berada di Kabupaten Solok Menurut Status dan per Kecamatan / Number of Schools In Solok Regency by Sub District

2012

Kecamatan / Sub District	T.Kanak-kanak /		Sekolah Dasar		SLTP/Yunior		SLTA/Senior		Per.Tinggi	
	<i>Kindergarten</i>		<i>Elementary School</i>		<i>High School</i>		<i>High School</i>		<i>University</i>	
	Negeri/	Swasta/	Negeri/	Swasta/	Negeri/	Swasta/	Negeri/	Swasta/	Negeri	Swasta
	<i>Public</i>	<i>Private</i>	<i>Public</i>	<i>Private</i>	<i>Public</i>	<i>Private</i>	<i>Public</i>	<i>Private</i>	<i>Public</i>	<i>Private</i>
(1)	(2)	(3)	(4)	(5)	(6)	(7)	(8)	(9)	(10)	(11)
1. Pantai Cermin	-	6	20	-	4	2	2	1	-	-
2. Lembah Gumanti	-	32	36	1	9	1	4	2	-	-
3. Hiliran Gumanti	-	5	20	1	5	3	3	-	-	-
4. Payung Sekaki	-	4	9	-	3	1	1	-	-	-
5. Tigo Lurah	-	2	12	-	4	-	1	-	-	-
6. Lembang Jaya	-	14	23	-	5	2	2	-	-	-
7. Danau Kembar	-	11	13	1	3	1	1	-	-	-
8. Gunung Talang	-	25	42	2	7	1	4	1	-	-
9. Bukit Sundi	-	12	21	1	4	1	2	1	-	-
10. IX Koto Sungai Lasi	-	2	17	-	3	-	1	-	-	-
11. Kubung	-	19	40	3	10	6	2	2	-	-
12. X Koto Diatas	-	17	32	-	4	3	2	2	-	-
13. X Koto Singkarak	-	18	35	2	8	5	4	2	-	-
14. Junjung Sirih	-	7	14	2	2	2	1	1		
Jumlah / Total	-	174	334	13	71	28	30	12	0	0

Sumber : Dinas Pendidikan, Pemuda dan Olah Raga Kabupaten Solok
Source : Education, Sport and Youth Extension Service of Solok Regency

Tabel**4.1.2 Banyaknya Taman Kanak-kanak Menurut Departemen yang Membawahinya dan per Kecamatan / Number of Kindergarten by Departements and Sub District**

2012

Kecamatan / Sub District	Dinas P & K / <i>Educ & Cult Service.</i>		Depag / Dept . <i>of Religious Affairs</i>		Jumlah / <i>Total</i>
	Negeri /	Swasta /	Negeri /	Swasta /	
	<i>Public</i>	<i>Private</i>	<i>Public</i>	<i>Private</i>	
(1)	(2)	(3)	(4)	(5)	(6)
1. Pantai Cermin	-	6	-	-	6
2. Lembah Gumanti	-	28	-	4	32
3. Hiliran Gumanti	-	5	-	-	5
4. Payung Sekaki	-	3	-	1	4
5. Tigo Lurah	-	2	-	-	2
6. Lembang Jaya	-	11	-	3	14
7. Danau Kembar	-	8	-	3	11
8. Gunung Talang	-	21	-	4	25
9. Bukit Sundi	-	12	-	-	12
10. IX Koto Sungai Lasi	-	2	-	-	2
11. Kubung	-	8	-	11	19
12. X Koto Diatas	-	15	-	2	17
13. X Koto Singkarak	-	14	-	4	18
14. Junjung Sirih	-	7	-	-	7
Jumlah / <i>Total</i>	-	142	-	32	174

Sumber : Dinas Pendidikan, Pemuda dan Olah Raga Kabupaten Solok

Source : Education, Sport and Youth Extension Service of Solok Regency

Tabel**4.1.3 Banyaknya S D dan M I Menurut Departemen yang Membawahinya dan Kecamatan**

Table *Number of Elementary Schools and Islamic Elementary Schools by Departements and Sub District*

2012

Kecamatan / Sub District	Dinas P & K / <i>Educ & Cult Service.</i>		Depag / Dept . <i>of Religious Affairs</i>		Jumlah / <i>Total</i>
	Negeri /	Swasta /	Negeri /	Swasta /	
	<i>Public</i>	<i>Private</i>	<i>Public</i>	<i>Private</i>	
(1)	(2)	(3)	(4)	(5)	(6)
1. Pantai Cermin	20	-	-	-	20
2. Lembah Gumanti	34	-	2	1	37
3. Hiliran Gumanti	20	-	-	1	21
4. Payung Sekaki	9	-	-	-	9
5. Tigo Lurah	12	-	-	-	12
6. Lembang Jaya	23	-	-	-	23
7. Danau Kembar	13	1	-	-	14
8. Gunung Talang	42	-	-	1	43
9. Bukit Sundi	20	1	1	-	22
10. IX Koto Sungai Lasi	17	-	-	-	17
11. Kubung	39	2	1	1	43
12. X Koto Diatas	32	-	-	-	32
13. X Koto Singkarak	35	1	-	1	37
14. Junjung Sirih	14	1	-	1	16
Jumlah / <i>Total</i>	330	6	4	6	346

Sumber : Dinas Pendidikan, Pemuda dan Olah Raga Kabupaten Solok

Source : *Education, Sport and Youth Extension Service of Solok Regency*

Tabel**4.1.4 Banyaknya SMP dan MTS Menurut Departemen yang Membawahinya dan Kecamatan**

Table *Number of Junior High Schools and Islamic Junior High Schools by Departements and Sub District*

2012

Kecamatan / Sub District	Dinas P & K / Educ & Cult Service.		Depag / Dept. of Religious Affairs		Jumlah / Total
	Negeri /	Swasta /	Negeri /	Swasta /	
	Public	Private	Public	Private	
(1)	(2)	(3)	(4)	(5)	(6)
1. Pantai Cermin	3	-	1	2	6
2. Lembah Gumanti	8	-	1	1	10
3. Hiliran Gumanti	4	-	1	3	8
4. Payung Sekaki	3	-	-	1	4
5. Tigo Lurah	4	-	-	-	4
6. Lembang Jaya	5	-	-	2	7
7. Danau Kembar	3	-	-	1	4
8. Gunung Talang	7	-	-	1	8
9. Bukit Sundi	4	-	-	1	5
10. IX Koto Sungai Lasi	2	-	1	-	3
11. Kubung	9	-	1	6	16
12. X Koto Diatas	3	-	1	3	7
13. X Koto Singkarak	7	1	1	4	13
14. Junjung Sirih	2	-	-	2	4
Jumlah / Total	64	1	7	27	99

Sumber : Dinas Pendidikan, Pemuda dan Olah Raga Kabupaten Solok

Source : Education, Sport and Youth Extension Service of Solok Regency

Tabel**4.1.5 Banyaknya SMA dan MA Menurut Departemen yang Membawahinya dan Kecamatan**

Table

Number of Senior High Schools and Islamic Senior High Schools by Departements and Sub District

2012

Kecamatan / Sub District	Dinas P & K / <i>Educ & Cult Service.</i>		Depag / Dept. <i>of Religious Affairs</i>		Jumlah / <i>Total</i>
	Negeri /	Swasta /	Negeri /	Swasta /	
	<i>Public</i>	<i>Private</i>	<i>Public</i>	<i>Private</i>	
(1)	(2)	(3)	(4)	(5)	(6)
1. Pantai Cermin	2	-	-	1	3
2. Lembah Gumanti	3	2	1	-	6
3. Hiliran Gumanti	3	-	-	-	3
4. Payung Sekaki	1	-	-	-	1
5. Tigo Lurah	1	-	-	-	1
6. Lembang Jaya	2	-	-	-	2
7. Danau Kembar	1	-	-	-	1
8. Gunung Talang	4	-	-	1	5
9. Bukit Sundi	2	-	-	1	3
10. IX Koto Sungai Lasi	1	-	-	-	1
11. Kubung	1	2	1	-	4
12. X Koto Diatas	2	-	-	2	4
13. X Koto Singkarak	3	-	1	2	6
14. Junjung Sirih	1	-	-	1	2
Jumlah / Total	27	4	3	8	42

Sumber : Dinas Pendidikan, Pemuda dan Olah Raga Kabupaten Solok

Source : Education, Sport and Youth Extension Service of Solok Regency

Tabel**4.1.6 Banyaknya Sekolah Pendidikan Luar Biasa (SDLB) di Kab. Solok
per Kecamatan / Number of Schools***Table**by Sub District*

2012

Kecamatan / Sub District	Jumlah Sekolah		Jumlah	Jumlah Siswa		Jumlah Guru	
	<i>Number of Schools</i>		Kelas/	<i>Number of Pupil</i>		<i>Number of Teachers</i>	
	Negeri/	Swasta/	Number of	Laki-Laki/	Perempuan/	Laki-Laki/	Perempuan/
	<i>Public</i>	<i>Private</i>	<i>Class</i>	<i>Male</i>	<i>Female</i>	<i>Male</i>	<i>Female</i>
(1)	(2)	(3)	(4)	(5)	(6)	(7)	(8)
1. Pantai Cermin	-	-	-	-	-	-	-
2. Lembah Gumanti	-	-	-	-	-	-	-
3. Hiliran Gumanti	-	-	-	-	-	-	-
4. Payung Sekaki	-	-	-	-	-	-	-
5. Tigo Lurah	-	-	-	-	-	-	-
6. Lembang Jaya	-	-	-	-	-	-	-
7. Danau Kembar	-	-	-	-	-	-	-
8. Gunung Talang	-	-	-	-	-	-	-
9. Bukit Sundi	-	1	4	17	11	-	5
10. IX Koto Sungai Lasi	-	-	-	-	-	-	-
11. Kubung	1	1	13	34	28	6	8
12. X Koto Diatas	-	-	-	-	-	-	-
13. X Koto Singkarak	-	1	7	11	6	-	3
14. Junjung Sirih	-	-	-	-	-	-	-
Jumlah / Total	1	3	24	62	45	6	16

Sumber : Dinas Pendidikan, Pemuda dan Olah Raga Kabupaten Solok

Source : Education, Sport and Youth Extension Service of Solok Regency

Tabel

4.1.7 Banyaknya Pendidikan Anak Usia Dini (PAUD) Formal dan Non Formal, Murid, dan Guru per Kecamatan / Number of Kindergarten, Teacher and Pupil by Formal and Informal and Sub District

2012

Kecamatan / Sub District	Formal + Informal / Formal + Informal					
	Kelompok Bermain (KB)		Tempat Penitipan Anak		Satuan Paud Sejenis	
	PlayGroup		(TPA)			
	Guru	Murid	Guru	Murid	Guru	Murid
	Teacher	Pupil	Teacher	Pupil	Teacher	Pupil
(1)	(2)	(3)	(4)	(5)	(6)	(7)
1. Pantai Cermin	24	311	2	20	-	-
2. Lembah Gumanti	33	342	-	-	-	-
3. Hiliran Gumanti	36	350	-	-	-	-
4. Payung Sekaki	19	206	5	52	-	-
5. Tigo Lurah	33	315	-	-	-	-
6. Lembang Jaya	40	334	-	-	-	-
7. Danau Kembar	5	21	-	-	-	-
8. Gunung Talang	67	400	-	-	-	-
9. Bukit Sundi	36	181	-	-	19	150
10. IX Koto Sungai Lasi	20	130	-	-	2	27
11. Kubung	85	343	14	52	15	88
12. X Koto Diatas	29	308	-	-	-	-
13. X Koto Singkarak	44	257	-	-	-	-
14. Junjung Sirih	13	56	-	-	-	-
Jumlah / Total	484	3 554	21	124	36	265

Sumber : Dinas Pendidikan, Pemuda dan Olah Raga Kabupaten Solok

Source : Education, Sport and Youth Extension Service of Solok Regency

Tabel**4.1.8****Banyaknya Taman Kanak-Kanak, Murid, Guru & Lokal Per Keamatan**

Table

Number of Kindegarten, Pupil, Teacher and Classes by Sub District

2012

Negeri + Swasta / Public + Private

Kecamatan / Sub District	Sekolah/ School	Lokal/ Class	Guru / Teacher *)			Murid / Pupil		
			Laki-	Perem-	Jumlah/	Laki-	Perem-	Jumlah/
			Laki-/	puan/	Total	Laki-/	puan/	Total
			Male	Female		Male	Female	
(1)	(2)	(3)	(4)	(5)	(6)	(7)	(8)	(9)
1. Pantai Cermin	6	11	-	17	17	96	119	215
2. Lembah Gumanti	28	56	1	94	95	559	556	1 115
3. Hiliran Gumanti	5	8	-	15	15	75	78	153
4. Payung Sekaki	3	2	-	6	6	15	24	39
5. Tigo Lurah	2	3	-	7	7	40	17	57
6. Lembang Jaya	11	12	-	26	26	123	116	239
7. Danau Kembar	8	9	-	25	25	91	88	179
8. Gunung Talang	21	32	1	72	73	324	313	637
9. Bukit Sundi	12	19	-	46	46	184	190	374
10. IX Koto Sungai Lasi	2	2	-	8	8	26	19	45
11. Kubung	8	20	2	7	9	192	202	394
12. X Koto Diatas	15	14	-	32	32	137	138	275
13. X Koto Singkarak	14	17	1	51	52	150	182	332
14. Junjung Sirih	7	11	-	23	23	74	143	217
Jumlah / Total	142	216	5	429	434	2 086	2 185	4 271

Sumber : Dinas Pendidikan, Pemuda dan Olah Raga Kabupaten Solok

Source : Education, Sport and Youth Extension Service of Solok Regency

Catatan : *) Yang termasuk dalam data guru adalah guru yang berstatus PNS dan bukan PNS

Tabel**4.1.9 Banyaknya Sekolah, Murid, Guru dan Lokal pada Sekolah Dasar per Kecamatan**

Table Number of School, Pupil, Teacher and Classes at Elementary School by Sub District 2012

Negeri+Swasta/Public+Private								
Kecamatan / Sub District	Sekolah/ School	Lokal Class	Guru / Teacher			Murid / Pupil		
			Laki-	Perem-	Jumlah/	Laki-	Perem-	Jumlah/
			Laki-/	puan/	Total	Laki-/	puan/	Total
			Male	Female		Male	Female	
(1)	(2)	(3)	(4)	(5)	(6)	(7)	(8)	(9)
1. Pantai Cermin	20	148	56	154	210	1 601	1 603	3 204
2. Lembah Gumanti	34	243	80	350	430	4 086	3 926	8 012
3. Hiliran Gumanti	20	124	66	159	225	1 273	1 171	2 444
4. Payung Sekaki	9	54	36	66	102	591	522	1 113
5. Tigo Lurah	12	78	62	56	118	877	787	1 664
6. Lembang Jaya	23	180	66	204	270	2 255	2 055	4 310
7. Danau Kembar	14	113	59	108	167	1 651	1 552	3 203
8. Gunung Talang	42	312	106	415	521	3 401	3 161	6 562
9. Bukit Sundi	21	141	51	186	237	1 705	1 587	3 292
10. IX Koto Sungai Lasi	17	102	51	129	180	741	658	1 399
11. Kubung	41	338	88	423	511	3 773	3 335	7 108
12. X Koto Diatas	32	205	92	247	339	1 338	1 195	2 533
13. X Koto Singkarak	36	289	83	300	383	2 223	2 090	4 313
14. Junjung Sirih	15	97	30	126	156	995	941	1 936
Jumlah / Total	336	2 424	926	2 923	3 849	26 510	24 583	51 093

Sumber : Dinas Pendidikan, Pemuda dan Olah Raga Kabupaten Solok

Source : Education, Sport and Youth Extension Service of Solok Regency

Catatan : *) Yang termasuk dalam data guru adalah guru yang berstatus PNS dan bukan PNS

Tabel**4.1.10 Banyaknya Sekolah dan Murid pada Sekolah Dasar Negeri per Kecamatan**

Table

Number of School and Pupil at Publi Elementary School by Sub District

2012

Kecamatan / Sub District	Sekolah/ School	Negeri/Public		
		Murid / Pupil		Jumlah/ Total
		Laki- Laki-/ Male	Perem- puan/ Female	
		(3)	(4)	
(1)	(2)	(3)	(4)	(5)
1. Pantai Cermin	20	1 601	1 603	3 204
2. Lembah Gumanti	34	4 086	3 926	8 012
3. Hiliran Gumanti	20	1 273	1 171	2 444
4. Payung Sekaki	9	591	522	1 113
5. Tigo Lurah	12	877	787	1 664
6. Lembang Jaya	23	2 255	2 055	4 310
7. Danau Kembar	13	1 575	1 485	3 060
8. Gunung Talang	42	3 401	3 161	6 562
9. Bukit Sundi	20	1 645	1 534	3 179
10. IX Koto Sungai Lasi	17	741	658	1 399
11. Kubung	39	3 581	3 158	6 739
12. X Koto Diatas	32	1 338	1 195	2 533
13. X Koto Singkarak	35	2 213	2 085	4 298
14. Junjung Sirih	14	951	907	1 858
Jumlah / Total	330	26 128	24 247	50 375

Sumber : Dinas Pendidikan, Pemuda dan Olah Raga Kabupaten Solok

Source : Education, Sport and Youth Extension Service of Solok Regency

Tabel**4.1.1.11 Banyaknya Sekolah dan Murid pada Sekolah Dasar Swasta per Kecamatan**

Table

Number of School and Pupil at Private Elementary School by Sub District
2012

Kecamatan / <i>Sub District</i>	Sekolah/ <i>School</i>	Swasta/Private		
		Murid / <i>Pupil</i>		Jumlah/ <i>Total</i>
		Laki- Laki-/ <i>Male</i>	Perem- puan/ <i>Female</i>	
		(3)	(4)	
(1)	(2)	(3)	(4)	(5)
1. Pantai Cermin	-	-	-	-
2. Lembah Gumanti	-	-	-	-
3. Hiliran Gumanti	-	-	-	-
4. Payung Sekaki	-	-	-	-
5. Tigo Lurah	-	-	-	-
6. Lembang Jaya	-	-	-	-
7. Danau Kembar	1	76	67	143
8. Gunung Talang	-	-	-	-
9. Bukit Sundi	1	60	53	113
10. IX Koto Sungai Lasi	-	-	-	-
11. Kubung	2	192	177	369
12. X Koto Diatas	-	-	-	-
13. X Koto Singkarak	1	10	5	15
14. Junjung Sirih	1	44	34	78
Jumlah / <i>Total</i>	6	382	336	718

Sumber : Dinas Pendidikan, Pemuda dan Olah Raga Kabupaten Solok

Source : *Education, Sport and Youth Extension Service of Solok Regency*

Tabel 4.1.12 Banyaknya Sekolah, Murid, Guru dan Lokal pada SMP per Kecamatan
Table Number of School, Pupil, Teacher and Classes at Yuniior High School by Sub District
2012

Kecamatan / Sub District	Sekolah/ School	Lokal Class	Guru / Teacher			Murid / Pupil		
			Laki- Laki-/ Male	Perem- puan/ Female	Jumlah/ Total	Laki- Laki-/ Male	Perem- puan/ Female	Jumlah/ Total
(1)	(2)	(3)	(4)	(5)	(6)	(7)	(8)	(9)
1. Pantai Cermin	3	28	11	44	55	374	456	830
2. Lembah Gumanti	8	68	29	142	171	861	1 136	1 997
3. Hiliran Gumanti	4	24	16	41	57	337	282	619
4. Payung Sekaki	3	16	15	25	40	163	187	350
5. Tigo Lurah	4	18	14	23	37	134	160	294
6. Lembang Jaya	5	49	19	78	97	535	648	1 183
7. Danau Kembar	3	18	16	32	48	256	269	525
8. Gunung Talang	7	98	46	179	225	1 188	1 333	2 521
9. Bukit Sundi	4	36	24	63	87	365	378	743
10. IX Koto Sungai Lasi	2	16	10	26	36	172	145	317
11. Kubung	9	74	30	132	162	856	921	1 777
12. X Koto Diatas	3	21	13	58	51	198	190	388
13. X Koto Singkarak	8	47	40	137	177	618	714	1 332
14. Junjung Sirih	2	20	12	41	53	263	283	546
Jumlah / Total	65	533	295	1 021	1 296	6 320	7 102	13 422

Sumber : Dinas Pendidikan, Pemuda dan Olah Raga Kabupaten Solok

Source : Education, Sport and Youth Extension Service of Solok Regency

Catatan : *) Yang termasuk dalam data guru adalah guru yang berstatus PNS dan bukan PNS

Tabel 4.1.13 Banyaknya Sekolah, Murid, dan Lokal pada SMP Negeri per Kecamatan
Table Number of School, Pupil and Classes at Publi Yuniur High School by Sub District
2012

Kecamatan / Sub District	Sekolah/ School	Lokal Class	Negeri/Public		
			Murid / Pupil		Jumlah/ Total
			Laki- Laki-/ Male	Perem- puan/ Female	
			(4)	(5)	
(1)	(2)	(3)	(4)	(5)	(6)
1. Pantai Cermin	3	28	374	456	830
2. Lembah Gumanti	8	68	861	1 136	1 997
3. Hiliran Gumanti	4	24	337	282	619
4. Payung Sekaki	3	16	163	187	350
5. Tigo Lurah	4	18	134	160	294
6. Lembang Jaya	5	49	535	648	1 183
7. Danau Kembar	3	18	256	269	525
8. Gunung Talang	7	98	1 188	1 333	2 521
9. Bukit Sundi	4	36	365	378	743
10. IX Koto Sungai Lasi	2	16	172	145	317
11. Kubung	9	74	856	921	1 777
12. X Koto Diatas	3	21	198	190	388
13. X Koto Singkarak	7	44	580	651	1 231
14. Junjung Sirih	3	20	263	283	546
Jumlah / Total	65	530	6 282	7 039	13 321

Sumber : Dinas Pendidikan, Pemuda dan Olah Raga Kabupaten Solok
Source : Education, Sport and Youth Extension Service of Solok Regency

Tabel**4.1.14 Banyaknya Sekolah, Murid dan Lokal pada SMP Swasta per Kecamatan**

Table Number of School, Pupil and Classes at Private Yuniior High School by Sub District 2012

Swasta/Private						
Kecamatan / <i>Sub District</i>	Sekolah/ <i>School</i>	Lokal <i>Class</i>	Murid / <i>Pupil</i>			
			Laki- Laki-/ <i>Male</i>	Perem- puan/ <i>Female</i>	Jumlah/ <i>Total</i>	
			(4)	(5)	(6)	
(1)	(2)	(3)	(4)	(5)	(6)	
1. Pantai Cermin	-	-	-	-	-	
2. Lembah Gumanti	-	-	-	-	-	
3. Hiliran Gumanti	-	-	-	-	-	
4. Payung Sekaki	-	-	-	-	-	
5. Tigo Lurah	-	-	-	-	-	
6. Lembang Jaya	-	-	-	-	-	
7. Danau Kembar	-	-	-	-	-	
8. Gunung Talang	-	-	-	-	-	
9. Bukit Sundi	-	-	-	-	-	
10. IX Koto Sungai Lasi	-	-	-	-	-	
11. Kubung	-	-	-	-	-	
12. X Koto Diatas	-	-	-	-	-	
13. X Koto Singkarak	1	3	38	63	101	
14. Junjung Sirih	-	-	-	-	-	
Jumlah / <i>Total</i>	2012	1	3	38	63	101

Sumber : Dinas Pendidikan, Pemuda dan Olah Raga Kabupaten Solok

Source : Education, Sport and Youth Extension Service of Solok Regency

Tabel**4.1.15 Banyaknya Sekolah, Murid, Guru dan Lokal pada SMA per Kecamatan**

Table

Number of School, Pupil, Teacher and Classes at Senior High School by Sub District
2012

Kecamatan / Sub District	Sekolah/ School	Lokal Class	Guru / Teacher			Murid / Pupil		
			Laki-	Perem-	Jumlah/	Laki-	Perem-	Jumlah/
			Laki-/	puan/	Total	Laki-/	puan/	Total
			Male	Female		Male	Female	
			(4)	(5)	(6)	(7)	(8)	(9)
1. Pantai Cermin	1	17	11	26	37	197	369	566
2. Lembah Gumanti	2	24	32	58	90	292	547	839
3. Hiliran Gumanti	2	17	14	26	40	141	210	351
4. Payung Sekaki	1	10	5	17	22	104	121	225
5. Tigo Lurah	1	4	6	9	15	31	32	63
6. Lembang Jaya	2	19	13	36	49	148	221	369
7. Danau Kembar	1	9	9	22	31	96	140	236
8. Gunung Talang	2	39	23	58	81	391	773	1 164
9. Bukit Sundi	1	19	14	30	44	175	327	502
10. IX Koto Sungai Lasi	1	15	8	27	35	149	225	374
11. Kubung	1	24	10	41	51	265	440	705
12. X Koto Diatas	1	9	10	13	23	84	114	198
13. X Koto Singkarak	2	25	23	52	75	265	469	734
14. Junjung Sirih	1	18	7	35	42	84	114	198
Jumlah / Total	19	249	185	450	635	2 422	4 102	6 524

Sumber : Dinas Pendidikan, Pemuda dan Olah Raga Kabupaten Solok

Source : Education, Sport and Youth Extension Service of Solok Regency

Catatan : *) Yang termasuk dalam data guru adalah guru yang hanya berstatus PNS

Tabel**4.1.16 Banyaknya Sekolah dan Murid pada SLTA Negeri per Kecamatan**

Table

Number of School and Pupil at Publi Senior High School by Sub District
2012

Kecamatan / Sub District	Sekolah/ School	Murid / Pupil			Negeri / Public
		Laki-	Perem-	Jumlah/ Total	
		Laki-/	puan/		
		Male	Female		
(1)	(2)	(3)	(4)	(5)	
1. Pantai Cermin	1	197	369	566	
2. Lembah Gumanti	1	232	389	621	
3. Hiliran Gumanti	2	141	210	351	
4. Payung Sekaki	1	104	121	225	
5. Tigo Lurah	1	31	32	63	
6. Lembang Jaya	2	148	221	369	
7. Danau Kembar	1	96	140	236	
8. Gunung Talang	2	391	773	1 164	
9. Bukit Sundi	1	175	327	502	
10. IX Koto Sungai Lasi	1	149	225	374	
11. Kubung	1	265	440	705	
12. X Koto Diatas	1	84	114	198	
13. X Koto Singkarak	2	265	469	734	
14. Junjung Sirih	1	84	114	198	
Jumlah / Total	18	2 362	3 944	6 306	

Sumber : Dinas Pendidikan, Pemuda dan Olah Raga Kabupaten Solok

Source : Education, Sport and Youth Extension Service of Solok Regency

Tabel**4.1.17 Banyaknya Sekolah dan Murid pada SMA Swasta per Kecamatan**

Table

Number of School and Pupil at Private Senior High School by Sub District
2012

Kecamatan / Sub District	Sekolah/ School	Swasta / Private		
		Murid / Pupil		Jumlah/ Total
		Laki- Laki-/ Male	Perem- puan/ Female	
		(3)	(4)	
(1)	(2)	(3)	(4)	(5)
1. Pantai Cermin	-	-	-	-
2. Lembah Gumanti	1	60	158	218
3. Hiliran Gumanti	-	-	-	-
4. Payung Sekaki	-	-	-	-
5. Tigo Lurah	-	-	-	-
6. Lembang Jaya	-	-	-	-
7. Danau Kembar	-	-	-	-
8. Gunung Talang	-	-	-	-
9. Bukit Sundi	-	-	-	-
10. IX Koto Sungai Lasi	-	-	-	-
11. Kubung	-	-	-	-
12. X Koto Diatas	-	-	-	-
13. X Koto Singkarak	-	-	-	-
14. Junjung Sirih	-	-	-	-
Jumlah / Total	1	60	158	218

Sumber : Dinas Pendidikan, Pemuda dan Olah Raga Kabupaten Solok

Source : Education, Sport and Youth Extension Service of Solok Regency

Tabel**4.1.18 Banyaknya Sekolah, Murid, Guru dan Lokal pada SMK per Kecamatan**

Table

Number of School, Pupil, Teacher and Classes at Senior High School by Sub District
2012

Kecamatan / Sub District	Sekolah/ School	Lokal Class	Guru / Teacher			Murid / Pupil		
			Laki-	Perem-	Jumlah/	Laki-	Perem-	Jumlah/
			Laki-/	puan/	Total	Laki-/	puan/	Total
			Male	Female		Male	Female	
(1)	(2)	(3)	(4)	(5)	(6)	(7)	(8)	(9)
1. Pantai Cermin	1	7	6	21	27	85	50	135
2. Lembah Gumanti	3	21	19	64	83	121	190	311
3. Hiliran Gumanti	1	12	8	20	28	103	80	183
4. Payung Sekaki	-	.-	-	-	-	-	-	-
5. Tigo Lurah	-	-	-	-	-	-	-	-
6. Lembang Jaya	-	-	-	-	-	-	-	-
7. Danau Kembar	-	-	-	-	-	-	-	-
8. Gunung Talang	2	35	22	45	67	203	240	443
9. Bukit Sundi	1	9	7	3	10	112	95	207
10. IX Koto Sungai Lasi	-	-	-	-	-	-	-	-
11. Kubung	2	14	15	28	43	191	149	340
12. X Koto Diatas	1	9	9	16	25	102	93	195
13. X Koto Singkarak	1	9	11	15	26	50	92	142
14. Junjung Sirih	-	-	-	-	-	-	-	-
Jumlah / Total	12	116	97	212	309	967	989	1 956

Sumber : Dinas Pendidikan, Pemuda dan Olah Raga Kabupaten Solok

Source : Education, Sport and Youth Extension Service of Solok Regency

Catatan : *) Yang termasuk dalam data guru adalah guru yang hanya berstatus PNS

Tabel**4.1.19 Banyaknya Sekolah dan Murid pada SMK Negeri per Kecamatan**

Table

Number of School and Pupil at Public Senior High School by Sub District
2012

Kecamatan / Sub District	Sekolah/ School	Negeri / Public		
		Murid / Pupil		Jumlah/ Total
		Laki- Laki-/ Male	Perem- puan/ Female	
		(3)	(4)	
(1)	(2)	(3)	(4)	(5)
1. Pantai Cermin	1	85	50	135
2. Lembah Gumanti	2	121	190	311
3. Hiliran Gumanti	1	103	80	183
4. Payung Sekaki	-	-	-	-
5. Tigo Lurah	-	-	-	-
6. Lembang Jaya	-	-	-	-
7. Danau Kembar	-	-	-	-
8. Gunung Talang	2	203	240	443
9. Bukit Sundi	1	112	95	207
10. IX Koto Sungai Lasi	-	-	-	-
11. Kubung	-	-	-	-
12. X Koto Diatas	1	102	93	195
13. X Koto Singkarak	1	50	92	142
14. Junjung Sirih	-	-	-	-
Jumlah / Total	9	776	840	1 616

Sumber : Dinas Pendidikan, Pemuda dan Olah Raga Kabupaten Solok

Source : Education, Sport and Youth Extension Service of Solok Regency

Tabel**4.1.20****Banyaknya Sekolah dan Murid pada SMK Swasta per Kecamatan**

Table

Number of School and Pupil at Private Senior High School by Sub District
2012

Kecamatan / Sub District	Sekolah/ School	Swasta / Private		
		Murid / Pupil		Jumlah/ Total
		Laki- Laki-/ Male	Perem- puan/ Female	
		(3)	(4)	
(1)	(2)	(3)	(4)	(5)
1. Pantai Cermin	-	-	-	-
2. Lembah Gumanti	1	25	21	46
3. Hiliran Gumanti	-	-	-	-
4. Payung Sekaki	-	-	-	-
5. Tigo Lurah	-	-	-	-
6. Lembang Jaya	-		-	
7. Danau Kembar	-	-	-	-
8. Gunung Talang	-	-	-	-
9. Bukit Sundi	-	-	-	-
10. IX Koto Sungai Lasi	-	-	-	-
11. Kubung	2	191	149	340
12. X Koto Diatas	-	-	-	-
13. X Koto Singkarak	-	-	-	-
14. Junjung Sirih	-	-	-	-
Jumlah / Total	3	216	170	386

Sumber : Dinas Pendidikan, Pemuda dan Olah Raga Kabupaten Solok

Source : Education, Sport and Youth Extension Service of Solok Regency

Tabel 4.1.21 Banyaknya Lulusan Ujian Nasional (UN) SD, SMP dan SLTA per Kecamatan
Table *Number of Final Examination Graduates of Elementary Schools, Junior High Schools and Senior High Schools by Sub District*
2012

Kecamatan / Sub District	S D Elementary Schools	SMP Junior High Schools	SLTA Senior High Schools
(1)	(2)	(3)	(4)
1. Pantai Cermin	500	467	201
2. Lembah Gumanti	1 077	758	325
3. Hiliran Gumanti	428	246	157
4. Payung Sekaki	203	131	83
5. Tigo Lurah	191	100	-
6. Lembang Jaya	557	384	140
7. Danau Kembar	381	197	80
8. Gunung Talang	868	788	481
9. Bukit Sundi	426	344	190
10. IX Koto Sungai Lasi	164	156	99
11. Kubung	1 124	831	500
12. X Koto Diatas	386	334	177
13. X Koto Singkarak	652	619	342
14. Junjung Sirih	287	212	196
Jumlah / Total	7 244	5 567	2 971

Sumber : Dinas Pendidikan, Pemuda dan Olah Raga Kabupaten Solok
Source : Education, Sport and Youth Extension Service of Solok Regency

Tabel**4.1.22 Banyaknya Murid SD yang Lulus Mengikuti Ujian per Kecamatan**

Table

Number of Pupil at Elementary School with Graduates by Sub District
2012

Kecamatan / Sub District	Peserta Ujian/ <i>Participant</i>		Lulus/ <i>Graduate</i>		Negeri+Swasta/ <i>Public+Private</i>	
					Kelulusan/ <i>Graduated</i>	
	Laki-Laki/ <i>Male</i>	Perempuan/ <i>Female</i>	Laki-/ <i>Male</i>	puan/ <i>Female</i>	Rasio Jenis Kelamin <i>Sex ratio</i>	Persentase <i>Percentage</i>
	(2)	(3)	(4)	(5)	(6)	(7)
1. Pantai Cermin	245	255	245	255	96.08	100.00
2. Lembah Gumanti	507	574	503	574	87.63	99.63
3. Hiliran Gumanti	213	216	212	216	98.15	99.77
4. Payung Sekaki	105	98	105	98	107.14	100.00
5. Tigo Lurah	100	91	100	91	109.89	100.00
6. Lembang Jaya	268	289	268	289	92.73	100.00
7. Danau Kembar	187	194	187	194	96.39	100.00
8. Gunung Talang	423	445	423	445	95.06	100.00
9. Bukit Sundi	198	228	198	228	86.84	100.00
10. IX Koto Sungai Lasi	79	85	79	85	92.94	100.00
11. Kubung	548	576	548	576	95.14	100.00
12. X Koto Diatas	191	196	190	196	96.94	99.74
13. X Koto Singkarak	315	337	315	337	93.47	100.00
14. Junjung Sirih	153	136	151	136	111.03	99.31
Jumlah / <i>Total</i>	3 532	3 720	3 524	3 720	94.73	99.89

Sumber : Dinas Pendidikan, Pemuda dan Olah Raga Kabupaten Solok
Source : Education, Sport and Youth Extension Service of Solok Regency

Tabel

4.1.23 Banyaknya Murid SLTP yang Lulus Mengikuti Ujian per Kecamatan
Table *Number of Pupil at Yunior High School with Graduates by Sub District*
 2012

Kecamatan / Sub District	Negeri+Swasta/ <i>Public+Private</i>					
	Peserta Ujian/ <i>Participant</i>		Lulus/ <i>Graduate</i>		Kelulusan/ <i>Graduated</i>	
	Laki-Laki/ <i>Male</i>	Perempuan/ <i>Female</i>	Laki-/ <i>Male</i>	Perem- puan/ <i>Female</i>	Rasio Jenis Kelamin <i>Sex ratio</i>	Persentase <i>Percentage</i>
	(1)	(2)	(3)	(4)	(5)	(6)
1. Pantai Cermin	202	266	201	266	75.56	99.79
2. Lembah Gumanti	320	471	300	458	65.50	95.83
3. Hiliran Gumanti	121	128	118	128	92.19	98.80
4. Payung Sekaki	58	74	57	74	77.03	99.24
5. Tigo Lurah	42	58	42	58	72.41	100.00
6. Lembang Jaya	159	240	149	235	63.40	96.24
7. Danau Kembar	83	123	77	120	64.17	95.63
8. Gunung Talang	381	419	371	417	88.97	98.50
9. Bukit Sundi	131	220	126	218	57.80	98.01
10. IX Koto Sungai Lasi	68	90	66	90	73.33	98.73
11. Kubung	397	440	391	440	88.86	99.28
12. X Koto Diatas	150	197	140	194	72.16	96.25
13. X Koto Singkarak	291	340	281	338	83.14	98.10
14. Junjung Sirih	94	125	90	122	73.77	96.80
Jumlah / <i>Total</i>	2 497	3 191	2 409	3 158	76.28	97.87

Sumber : Dinas Pendidikan, Pemuda dan Olah Raga Kabupaten Solok

Source : *Education, Sport and Youth Extension Service of Solok Regency*

Tabel**4.1.24 Banyaknya Murid SLTA yang Lulus Mengikuti Ujian per Kecamatan**

Table *Number of Pupil at Senior High School with Graduates by Sub District*
2012

Kecamatan / Sub District	Negeri+Swasta/Public+Private					
	Peserta Ujian/ Participant		Lulus/Graduate		Kelulusan/Graduated	
	Laki-Laki/	Perempuan/	Laki-/	Perem- puan/	Rasio Jenis Kelamin	Persentase
	Male	Female	Male	Female	Sex ratio	Percentage
(1)	(2)	(3)	(4)	(5)	(6)	(7)
1. Pantai Cermin	81	120	81	120	68	100.00
2. Lembah Gumanti	150	177	148	177	84	99.39
3. Hiliran Gumanti	89	73	86	71	121	96.91
4. Payung Sekaki	39	49	36	47	77	94.32
5. Tigo Lurah	-	-	-	-	-	-
6. Lembang Jaya	55	86	54	86	63	99.29
7. Danau Kembar	36	44	36	44	82	100.00
8. Gunung Talang	185	301	181	300	60	98.97
9. Bukit Sundi	69	122	68	122	56	99.48
10. IX Koto Sungai Lasi	33	67	32	67	48	99.00
11. Kubung	215	286	214	286	75	99.80
12. X Koto Diatas	96	85	93	84	111	97.79
13. X Koto Singkarak	139	204	138	204	68	99.71
14. Junjung Sirih	65	133	63	133	47	98.99
Jumlah / Total	1 252	1 747	1 230	1 741	71	99.07

Sumber : Dinas Pendidikan, Pemuda dan Olah Raga Kabupaten Solok
Source : Education, Sport and Youth Extension Service of Solok Regency

Tabel 4.1.25 Nilai Rata-Rata Ujian Nasional (UN) SD/MI Per Mata Pelajaran Menurut Kecamatan
Table Number of Final Examination Graduates of Elementary Schools by Subdistrict
 2012

Kecamatan / Subdistrict	Bahasa Indonesia	Matematika	IPA	Rata-Rata/ Average
(1)	(2)	(3)	(4)	(5)
01. Pantai Cermin	7.38	5.57	6.33	6.43
02. Lembah Gumanti	7.19	5.55	5.89	6.21
03. Hiliran Gumanti	7.49	6.38	6.56	6.81
04. Payung Sekaki	7.10	4.83	5.81	5.91
05. Tigo Lurah	6.73	5.40	6.14	6.09
06. Lembang Jaya	7.48	5.87	6.53	6.63
07. Danau Kembar	7.44	6.06	6.26	6.59
08. Gunung Talang	7.78	6.78	6.92	7.16
09. Bukit Sundi	7.90	6.82	7.11	7.28
10. IX Koto Sungai Lasi	7.32	5.43	6.00	6.25
11. K u b u n g	7.86	6.75	6.90	7.17
12. X Koto Diatas	7.48	6.14	6.77	6.80
13. X Koto Singkarak	7.85	7.15	7.18	7.39
14. Junjung Sirih	7.44	6.57	6.68	6.90
Rata-rata/ Average	7.46	6.09	6.51	6.69

Sumber : Dinas Pendidikan, Pemuda dan Olah raga Kabupaten Solok
 Source : Education, Sport, Youth Extention Service of Solok Regency

Tabel
Table

4.1.26

**Nilai Rata-Rata Ujian Nasional (UN) SMP/MTs Per Mata Pelajaran
Menurut Kecamatan / Number of Final Examination Graduates
of Junior High Schools by Subdistrict
2012**

Kecamatan / Subdistrict	Bahasa Indonesia	Bahasa Inggris	Matematika	IPA	Rata-Rata/ Average
(1)	(2)	(3)	(4)	(5)	(6)
01. Pantai Cermin	7.83	6.24	7.10	7.25	7.11
02. Lembah Gumanti	7.79	5.66	5.94	6.38	6.44
03. Hiliran Gumanti	7.87	5.60	5.93	6.79	6.55
04. Payung Sekaki	7.93	5.66	5.90	6.63	6.53
05. Tigo Lurah	7.43	6.52	7.26	6.88	7.02
06. Lembang Jaya	7.82	5.68	6.25	6.38	6.53
07. Danau Kembar	7.63	5.38	5.49	6.26	6.19
08. Gunung Talang	8.09	6.01	6.79	7.27	7.04
09. Bukit Sundi	7.84	5.69	6.26	6.91	6.68
10. IX Koto Sungai Lasi	7.96	5.82	6.36	6.70	6.71
11. K u b u n g	7.81	6.06	6.84	7.20	6.98
12. X Koto Diatas	7.65	5.53	5.60	6.14	6.23
13. X Koto Singkarak	7.87	6.04	6.42	6.86	6.80
14. Junjung Sirih	7.59	5.34	7.08	6.95	6.74
Rata -rata/ Average	7.79	5.80	6.37	6.76	6.68

Sumber : Dinas Pendidikan, Pemuda dan Olah raga Kabupaten Solok
Source : Education, Sport, Youth Extention Service of Solok Regency

Tabel**4.1.27**

**Nilai Rata-Rata Ujian Nasional (UN) SMA/MA Per Mata Pelajaran
Menurut Kecamatan / Number of Final Examination Graduates of
Senior High Schools by Subdistrict (Program Studi IPA)
2012**

Kecamatan / Subdistrict	Bahasa Indonesia	Bahasa Inggris	Matematika	Fisika	Kimia	Biologi	Rata-Rata/ Average
(1)	(2)	(3)	(4)	(5)	(6)	(7)	(8)
01. Pantai Cermin	7.78	7.13	7.08	6.93	7.97	7.42	7.39
02. Lembah Gumanti	7.51	7.01	6.81	6.61	7.67	7.23	7.14
03. Hiliran Gumanti	7.43	6.48	6.29	6.12	6.92	6.35	6.60
04. Payung Sekaki	7.66	6.87	7.50	6.57	8.29	7.29	7.36
05. Tigo Lurah	-	-	-	-	-	-	-
06. Lembang Jaya	7.53	6.87	6.75	6.22	7.23	6.68	6.88
07. Danau Kembar	7.45	6.89	7.02	6.47	8.07	7.17	7.18
08. Gunung Talang	8.21	7.26	7.80	7.46	8.39	7.69	7.80
09. Bukit Sundi	7.70	6.70	7.64	7.03	8.17	7.68	7.49
10. IX Koto Sungai Lasi	7.82	6.72	6.97	6.92	8.17	7.50	7.35
11. K u b u n g	7.85	7.06	7.73	7.06	8.29	7.69	7.61
12. X Koto Diatas	7.49	6.59	7.04	6.35	8.04	7.31	7.14
13. X Koto Singkarak	7.95	7.45	7.76	7.21	8.63	7.84	7.81
14. Junjung Sirih	7.34	7.26	7.20	7.16	8.26	7.33	7.43
Rata -rata/ Average	7.67	6.95	7.20	6.78	8.01	7.32	7.32

Sumber : Dinas Pendidikan, Pemuda dan Olah raga Kabupaten Solok

Source : Education, Sport, Youth Extention Service of Solok Regency

Tabel*Table*

**4.1.27 Nilai Rata-Rata Ujian Nasional (UN) SMA/MA Per Mata Pelajaran
Menurut Kecamatan / Number of Final Examination Graduates of
Senior High Schools by Subdistrict (Program Studi IPS)
2012**

Kecamatan / Subdistrict	Bahasa Indonesia	Bahasa Inggris	Matematika	Ekonomi	Sosiologi	Geografi	Rata-Rata/ Average
(1)	(2)	(3)	(4)	(5)	(6)	(7)	(8)
01. Pantai Cermin	7.46	6.21	6.71	6.39	7.86	7.05	6.95
02. Lembah Gumanti	7.26	6.45	6.73	7.33	7.20	6.98	6.99
03. Hiliran Gumanti	6.58	5.57	5.46	6.11	7.01	6.95	6.28
04. Payung Sekaki	6.90	5.78	6.32	6.37	7.48	6.92	6.63
05. Tigo Lurah	-	-	-	-	-	-	-
06. Lembang Jaya	7.18	6.47	6.59	6.95	7.36	7.12	6.95
07. Danau Kembar	7.15	6.62	6.33	7.48	7.60	7.09	7.05
08. Gunung Talang	7.58	6.38	6.64	7.31	7.49	6.97	7.06
09. Bukit Sundi	7.46	6.72	7.33	7.39	7.51	7.16	7.26
10. IX Koto Sungai Lasi	7.31	6.37	7.23	7.21	7.70	7.06	7.15
11. K u b u n g	7.43	6.62	6.94	7.33	7.74	7.14	7.20
12. X Koto Diatas	6.63	5.61	6.52	6.05	6.81	6.74	6.39
13. X Koto Singkarak	7.33	6.44	6.67	7.52	7.60	7.18	7.12
14. Junjung Sirih	6.82	6.28	5.62	6.57	7.38	7.02	6.62
Rata-rata/ Average	7.16	6.27	6.55	6.92	7.44	7.03	6.90

Sumber : Dinas Pendidikan, Pemuda dan Olah raga Kabupaten Solok

Source : Education, Sport, Youth Extention Service of Solok Regency

Tabel**4.1.28 Banyaknya Sekolah yang Berada di Lingkungan Departemen Agama**

Table
per Kecamatan / Number of School under the Department
of Religius Office by Sub District
 2012

Negeri + Swasta/ <i>Public + Private</i>								
Kecamatan / Sub District	Raudhatul Atfal (RA)		Ibtidaiyah / Islamic Elementary School		Tsanawiyah/Islamic Yunior High School		Aliyah / Islamic Senior High School	
	Negeri/	Swasta/	Negeri/	Swasta/	Negeri/	Swasta/	Negeri/	Swasta/
	Public (2)	Private (3)	Public (2)	Private (3)	Public (4)	Private (5)	Public (6)	Private (7)
(1)	(2)	(3)	(2)	(3)	(4)	(5)	(6)	(7)
1. Pantai Cermin	-	1	-	-	1	2	-	1
2. Lembah Gumanti	-	4	2	1	1	1	1	-
3. Hiliran Gumanti	-	-	-	1	1	3	-	-
4. Payung Sekaki	-	1	-	-	-	1	-	-
5. Tigo Lurah	-	-	-	-	-	1	-	-
6. Lembang Jaya	-	2	-	-	-	2	-	-
7. Danau Kembar	-	4	-	-	-	1	-	-
8. Gunung Talang	-	2	-	1	-	1	-	1
9. Bukit Sundi	-	-	1	-	-	1	-	1
10. IX Koto Sungai Lasi	-	-	-	-	1	-	-	-
11. Kubung	-	11	1	1	1	5	1	-
12. X Koto Diatas	-	2	-	-	1	3	-	2
13. X Koto Singkarak	-	4	-	1	1	4	1	2
14. Junjung Sirih	-	1	-	1	-	2	-	1
Jumlah / Total	-	32	4	6	7	27	3	8

Sumber : Kantor Kementerian Agama Kabupaten Solok
 Source : Department of Religius Office of Solok Regency

Tabel*Table***4.1.29**

**Banyaknya Sekolah, Murid, dan Guru pada Raudhatul Athfal /
Bustanul Athfal per Kecamatan / Number of School, Pupils and Teacher
of Raudhatul Athfal / Bustanul Athfal by Sub District
2012**

Negeri+Swasta/Public+Private							
Kecamatan / Sub District	Sekolah/ School	Murid / Pupil			Guru / Teacher		
		Laki- Laki/ Male	Perem- puan/ Female	Jumlah / Total	Laki- Laki/ Male	Perem- puan/ Female	Jumlah / Total
		(4)	(5)	(3)	(4)	(5)	(3)
		(1)	(2)	(3)	(4)	(5)	(3)
1. Pantai Cermin	1	9	13	22	-	3	3
2. Lembah Gumanti	4	64	59	123	-	13	13
3. Hiliran Gumanti	-	-	-	-	-	-	-
4. Payung Sekaki	1	31	16	47	-	3	3
5. Tigo Lurah	-	-	-	-	-	-	-
6. Lembang Jaya	2	12	10	22	-	4	4
7. Danau Kembar	4	38	33	71	-	9	9
8. Gunung Talang	2	27	94	121	-	11	11
9. Bukit Sundi	-	-	-	-	-	-	-
10. IX Koto Sungai Lasi	-	-	-	-	-	-	-
11. Kubung	11	87	129	216	-	47	47
12. X Koto Diatas	2	14	14	28	-	4	4
13. X Koto Singkarak	4	65	43	108	-	16	16
14. Junjung Sirih	1	-	-	-	-	-	-
Jumlah / Total	32	347	411	758	-	110	110

Sumber : Kantor Kementerian Agama Kabupaten Solok
Source : Department of Religius Office of Solok Regency

Tabel**Table**

4.1.30 Banyaknya Sekolah, Murid, Guru dan Lokal pada Madrasah Ibtidaiyah per Kecamatan / Number of School, Pupil, Teacher and Classes at Islamic Elementary School by Sub District
2012

Negeri+Swasta/Public+Private								
Kecamatan / Sub District	Sekolah/ School	Lokal Class	Guru / Teacher			Murid / Pupil		
			Laki-	Perem-	Jumlah/	Laki-	Perem-	Jumlah/
			Laki/	puan/	Total	Laki/	puan/	Total
			Male	Female		Male	Female	
(1)	(2)	(3)	(4)	(5)	(6)	(7)	(8)	(9)
1. Pantai Cermin	-	-	-	-	-	-	-	-
2. Lembah Gumanti	3	25	5	4	9	285	222	507
3. Hiliran Gumanti	1	9	3	13	16	95	88	183
4. Payung Sekaki	-	-	-	-	-	-	-	-
5. Tigo Lurah	-	-	-	-	-	-	-	-
6. Lembang Jaya	-	-	-	-	-	-	-	-
7. Danau Kembar	-	-	-	-	-	-	-	-
8. Gunung Talang	1	6	1	10	11	33	23	56
9. Bukit Sundi	1	6	5	10	15	56	65	121
10. IX Koto Sungai Lasi	-	-	-	-	-	-	-	-
11. Kubung	2	16	8	26	34	175	154	329
12. X Koto Diatas	-	-	-	-	-	-	-	-
13. X Koto Singkarak	1	6	2	7	9	23	26	49
14. Junjung Sirih	1	6	1	9	10	42	40	82
Jumlah / Total	10	74	25	79	104	709	618	1 327

Sumber : Kantor Kementerian Agama Kabupaten Solok
Source : Department of Religious Office of Solok Regency

Tabel

Table

4.1.31 Banyaknya Sekolah, Murid, Guru dan Lokal pada Madrasah Tsanawiyah per Kecamatan / Number of School, Pupil, Teacher and Classes at Islamic Junior High School by Sub District
2012

Kecamatan / <i>District</i>	<i>Sub</i>	Sekolah/ <i>School</i>	Lokal <i>Class</i>	Guru / <i>Teacher</i>			Negeri+Swasta/ <i>Public+Private</i>		
				Laki-	Perem-	Jumlah/	Laki-	Perem-	Jumlah/
				Laki/	puan/	Total	Laki/	puan/	Total
				<i>Male</i>	<i>Female</i>		<i>Male</i>	<i>Female</i>	
(1)		(2)	(3)	(4)	(5)	(6)	(7)	(8)	(9)
1. Pantai Cermin		3	30	24	39	63	313	371	684
2. Lembah Gumanti		2	19	16	35	51	346	385	731
3. Hiliran Gumanti		4	15	24	45	69	196	222	418
4. Payung Sekaki		1	4	5	6	11	43	42	85
5. Tigo Lurah		1	1	-	-	-	14	9	23
6. Lembang Jaya		2	8	6	29	35	77	88	165
7. Danau Kembar		1	3	7	6	13	40	43	83
8. Gunung Talang		1	12	7	8	15	48	37	85
9. Bukit Sundi		1	7	5	15	20	98	102	200
10. IX Koto Sungai Lasi		1	10	8	21	29	96	130	226
11. Kubung		6	36	33	108	141	556	509	1 065
12. X Koto Diatas		5	28	29	81	110	279	343	622
13. X Koto Singkarak		4	20	29	47	76	217	217	434
14. Junjung Sirih		2	10	16	36	52	127	134	261
Jumlah / <i>Total</i>		34	203	209	476	685	2 450	2 632	5 082

Sumber : Kantor Kementrian Agama Kabupaten Solok
Source : *Department of Religius Office of Solok Regency*

Tabel

Table

4.1.32 Banyaknya Sekolah, Murid, Guru dan Lokal pada Madrasah Aliyah per Kecamatan / Number of School, Pupil, Teacher and Classes at Islamic Senior High School by Sub District
2012

Kecamatan / District	Sub	Sekolah/ School	Lokal Class	Guru / Teacher			Negeri+Swasta/Public+Private Murid / Pupil		
				Laki-	Perem-	Jumlah/	Laki-	Perem-	Jumlah/
				Laki/ Male	puan/ Female	Total	Laki/ Male	puan/ Female	Total
				(4)	(5)	(6)	(7)	(8)	(9)
1. Pantai Cermin		1	3	7	11	18	24	30	54
2. Lembah Gumanti		1	8	7	21	28	68	124	192
3. Hiliran Gumanti		-	-	-	-	-	-	-	-
4. Payung Sekaki		-	-	-	-	-	-	-	-
5. Tigo Lurah		-	-	-	-	-	-	-	-
6. Lembang Jaya		-	-	-	-	-	-	-	-
7. Danau Kembar		-	-	-	-	-	-	-	-
8. Gunung Talang		2	8	12	27	39	39	44	83
9. Bukit Sundi		1	6	12	12	24	42	91	133
10. IX Koto Sungai Lasi		-	-	-	-	-	-	-	-
11. Kubung		1	19	12	36	48	206	354	560
12. X Koto Diatas		2	10	16	20	36	66	101	167
13. X Koto Singkarak		3	19	27	54	81	152	208	360
14. Junjung Sirih		1	4	10	15	25	21	80	101
Jumlah / Total		12	77	103	196	299	618	1 032	1 650

Sumber : Kantor Kementerian Agama Kabupaten Solok

Source : Department of Religious Office of Solok Regency

Tabel 4.1.33 Banyaknya Peserta dan yang Lulus Ujian Pada Madrasah Ibtidaiyah per Kecamatan / Number of Pupil at Islamic Elementary School with Graduates by Sub District 2012

Negeri+Swasta/Public+Private			
Kecamatan / Sub District	Peserta Ujian/ Participant	Lulus/Graduate	Kelulusan/Graduated
(1)	(2)	(3)	(4)
1. Pantai Cermin	-	-	-
2. Lembah Gumanti	52	52	100.00
3. Hiliran Gumanti	32	32	100.00
4. Payung Sekaki	-	-	-
5. Tigo Lurah	-	-	-
6. Lembang Jaya	-	-	-
7. Danau Kembar	-	-	-
8. Gunung Talang	15	15	100.00
9. Bukit Sundi	17	17	100.00
10. IX Koto Sungai Lasi	-	-	-
11. Kubung	61	61	100.00
12. X Koto Diatas	-	-	-
13. X Koto Singkarak	55	55	100.00
14. Junjung Sirih	19	19	100.00
Jumlah / Total	251	251	100

Sumber : Kantor Kementrian Agama Kabupaten Solok
Source : Department of Religius Office of Solok Regency

Tabel**Table**

4.1.34 Banyaknya Peserta dan yang Lulus Ujian Pada Madrasah Tsanawiyah per Kecamatan / Number of Pupil at Islamic Yuniior High School with Graduates by Sub District 2012

Negeri+Swasta/Public+Private

Kecamatan / Sub District	Peserta Ujian/ Participant	Lulus/Graduate	Kelulusan/Graduated
(1)	(2)	(3)	(4)
1. Pantai Cermin	171	165	96.49
2. Lembah Gumanti	204	184	90.20
3. Hiliran Gumanti	99	92	92.93
4. Payung Sekaki	19	19	100.00
5. Tigo Lurah	-	-	-
6. Lembang Jaya	46	46	100.00
7. Danau Kembar	28	17	60.71
8. Gunung Talang	30	30	100.00
9. Bukit Sundi	59	59	100.00
10. IX Koto Sungai Lasi	73	73	100.00
11. Kubung	322	321	99.69
12. X Koto Diatas	201	198	98.51
13. X Koto Singkarak	114	114	100.00
14. Junjung Sirih	101	91	90.10
Jumlah / Total	1,467	1,409	96.05

Sumber : Kantor Kementrian Agama Kabupaten Solok
Source : Department of Religius Office of Solok Regency

Tabel **4.1.35 Banyaknya Peserta dan yang Lulus Ujian Pada Madrasah Aliyah**
per Kecamatan / Number of Pupil at Islamic Senior High School
with Graduates by Sub District
2012

Negeri+Swasta/Public+Private			
Kecamatan / Sub District	Peserta Ujian/ Participant	Lulus/Graduate	Kelulusan/Graduated
(1)	(2)	(3)	(4)
1. Pantai Cermin	5	5	100.00
2. Lembah Gumanti	47	43	91.49
3. Hiliran Gumanti	-	-	-
4. Payung Sekaki	-	-	-
5. Tigo Lurah	-	-	-
6. Lembang Jaya	-	-	-
7. Danau Kembar	-	-	-
8. Gunung Talang	29	25	86.21
9. Bukit Sundi	-	-	-
10. IX Koto Sungai Lasi	-	-	-
11. Kubung	157	155	98.73
12. X Koto Diatas	50	48	96.00
13. X Koto Singkarak	95	86	90.53
14. Junjung Sirih	36	36	100.00
Jumlah / Total	419	398	94.99

Sumber : Kantor Kementerian Agama Kabupaten Solok
Source : Department of Religious Office of Solok Regency

Tabel **4.1.36** **Banyaknya TPA, TPSA dan MDA Menurut Kecamatan**
Table **Number of TPA, TPSA and MDA by Subdistrit**
2012

Kecamatan / Sub District	TPA		TPSA		MDA		
	Jumlah/	Murid/	Jumlah/	Murid/	Jumlah/	Murid/	
	Number	Pupil	Number	Pupil	Number	Pupil	
(1)	(2)	(3)	(4)	(5)	(6)	(7)	
1. Pantai Cermin	64	1668	-	-	3	152	
2. Lembah Gumanti	136	2582	-	-	26	2 326	
3. Hiliran Gumanti	52	1664	-	-	12	645	
4. Payung Sekaki	28	895	-	-	5	313	
5. Tigo Lurah	24	937	-	-	2	243	
6. Lembang Jaya	66	2231	-	-	14	1 208	
7. Danau Kembar	38	1335	-	-	1	103	
8. Gunung Talang	103	2424	-	-	6	608	
9. Bukit Sundi	47	2177	-	-	9	1 436	
10. IX Koto Sungai Lasi	50	1436	-	-	6	385	
11. Kubung	115	3749	-	-	23	1 977	
12. X Koto Diatas	99	2243	-	-	11	688	
13. X Koto Singkarak	101	2494	-	-	19	1 453	
14. Junjung Sirih	48	1949	-	-	5	286	
Jumlah / Total	2012	971	27 784	-3	0	142	11 823
	2011	971	27 536	0	0	142	11 397
	2010	846	33 904	0	0	135	11 222

Sumber : Kantor Kementrian Agama Kabupaten Solok
Source : Department of Religius Office of Solok Regency

Tabel**Table****4.1.37****Banyaknya TPA, Kelas, Guru dan Murid per Kecamatan***Number of "TPA", Pupil and Teacher by Sub District
2012*

Kecamatan / District	Sub	Sekolah/ School	Lokal/ Class	Guru / Teacher			Murid / Pupil		
				Laki- Laki/ Male	Perem- puan/ Female	Jumlah/ Total	Laki- Laki/ Male	Perem- puan/ Female	Jumlah/ Total
(1)		(2)	(3)	(4)	(5)	(6)	(7)	(8)	(9)
1. Pantai Cermin		64	182	113	59	172	721	947	1 668
2. Lembah Gumanti		136	368	197	84	281	1 196	1 384	2 580
3. Hiliran Gumanti		52	146	94	35	129	768	896	1 664
4. Payung Sekaki		28	79	59	48	107	403	492	895
5. Tigo Lurah		24	64	56	28	84	389	548	937
6. Lembang Jaya		66	183	112	56	168	1 035	1 196	2 231
7. Danau Kembar		38	97	68	43	111	586	749	1 335
8. Gunung Talang		103	275	145	81	226	1 157	1 265	2 422
9. Bukit Sundi		47	128	78	57	135	978	1 198	2 176
10. IX Koto Sungai Lasi		50	136	83	68	151	639	797	1 436
11. Kubung		115	291	164	105	269	1 802	1 947	3 749
12. X Koto Diatas		99	246	171	86	257	1 074	1 169	2 243
13. X Koto Singkarak		101	275	142	81	223	1 203	1 291	2 494
14. Junjung Sirih		48	144	96	44	140	854	1 095	1 949
Jumlah / Total	2012	971	2 614	1 578	875	2 453	12 805	14 974	27 779
	2011	971	2 579	1 573	916	2 489	12 679	14 857	27 536
	2010	846	...	649	394	1 043	33 904

Sumber : Kantor Kementrian Agama Kabupaten Solok

Source : Department of Religius Office of Solok Regency

Catt : ... Data tidak tersedia

Tabel 4.1.38 Banyaknya Peserta Ujian EBTA MDA (Madrasah Diniyah Awaliyah)
Table Number of Final Examination Participants of M D A
 2012

Kecamatan / Subdistrict	Peserta / Participant	Lulus / Graduated	Tidak Lulus / Not Graduated
(1)	(2)	(3)	(4)
01. Pantai Cermin	12	11	1
02. Lembah Gumanti	349	344	5
03. Hiliran Gumanti	154	153	1
04. Payung Sekaki	51	51	-
05. Tigo Lurah	42	42	-
06. Lembang Jaya	263	261	2
07. Danau Kembar	15	14	1
08. Gunung Talang	64	62	2
09. Bukit Sundi	191	191	-
10. IX Koto Sungai Lasi	67	67	-
11. K u b u n g	366	363	3
12. X Koto Diatas	128	128	-
13. X Koto Singkarak	359	354	5
14. Junjung Sirih	35	35	-
Jumlah / Total	2012 2011 2010	2 096 1 835 1 688	2 076 1 820 1 673
			20 15 15

Sumber : Kantor Kementerian Agama Kabupaten Solok
 Source : Regional Office of Dept. of Religious Affairs of Solok Regency

Tabel**4.2.1****Banyaknya Fasilitas Kesehatan per Kecamatan***Table**Number of Health Facility by Sub District***2012**

Kecamatan / Sub District	RSU General Hospital	Puskes- mas/ Public Health Center	Pustu / Public Health Services Center	Praktek Dokter Practical Physicians
(1)	(2)	(3)	(4)	(5)
1. Pantai Cermin	0	1	5	2
2. Lembah Gumanti	0	1	9	4
3. Hiliran Gumanti	0	1	4	2
4. Payung Sekaki	0	1	4	2
5. Tigo Lurah	0	1	5	1
6. Lembang Jaya	0	1	8	1
7. Danau Kembar	0	1	4	2
8. Gunung Talang	1	3	9	7
9. Bukit Sundi	0	1	6	2
10. IX Koto Sungai Lasi	0	1	4	2
11. Kubung	0	2	8	6
12. X Koto Diatas	0	2	8	3
13. X Koto Singkarak	0	1	10	3
14. Junjung Sirih	0	1	2	1
Jumlah / Total	1	18	86	38

Bersambung / To be Continued....

Tabel 4.2.1 Lanjutan
Table Continued
2012

Kecamatan / Sub District	Klinik Bersalin Mater-nity Clinic	Apotik Dispen- saries	Toko Obat Shop Pharma-ceutical
(1)	(6)	(7)	(8)
1. Pantai Cermin	0	0	0
2. Lembah Gumanti	1	2	1
3. Hiliran Gumanti	0	0	0
4. Payung Sekaki	0	0	0
5. Tigo Lurah	0	0	0
6. Lembang Jaya	0	0	0
7. Danau Kembar	0	0	0
8. Gunung Talang	0	2	2
9. Bukit Sundi	0	0	0
10. IX Koto Sungai Lasi	0	0	0
11. Kubung	1	0	1
12. X Koto Diatas	0	0	1
13. X Koto Singkarak	0	0	0
14. Junjung Sirih	0	0	0
Jumlah / Total	2	4	5

Sumber : Dinas Kesehatan Kab. Solok
Source : Health Extention Service of Solok Regency

Tabel
Table

4.2.2 Banyaknya Pustu dan Posyandu per Kecamatan
Number of Sub Public Health and Integrated Health Services by Sub District
2012

Kecamatan / Sub District	Lokasi Puskesmas / Location	Pustu/ Public Health Services	Posyandu/ Integrated Health Services	
			Tdk Aktif/ Active	Non Active
(1)	(2)	(3)	(4)	(5)
1. Pantai Cermin	1. Surian	5	40	0
2. Lembah Gumanti	1. Alahan Panjang	9	63	0
3. Hiliran Gumanti	1. Talang Babungo	4	31	0
4. Payung Sekaki	1. Sirukam	4	17	0
5. Tigo Lurah	1. Batu Bajanjang	5	23	0
6. Lembang Jaya	1. Bukik Sileh	8	47	0
7. Danau Kembar	1. Simpang Tj. Nan IV	4	28	0
8. Gunung Talang	1. Talang,	4	30	0
	2. Jua Gaek	3	24	
	3. Kayu Jao	2	15	
9. Bukit Sundi	1. Muara Panas	6	40	0
10. IX Koto Sungai Lasi	1. Sungai Lasi	4	27	0
11. K u b u n g	1. Selayo dan	4	52	0
	2. Tanjung Bingkung	4	21	0
12. X Koto Diatas	1. Sulit Air dan	3	28	0
	2. Paninjauan	5	23	0
13. X Koto Singkarak	1. Singkarak	10	54	0
14. Junjung Sirih	1. Paninggahan	2	33	0
Jumlah / Total	2012	86	596	0
	2011	86	591	0
	2010	84	578	0

Sumber : Dinas Kesehatan Kab. Solok

Source : Health Extention Service of Solok Regency

Tabel 4.2.3 Banyaknya Dokter, Perawat Puskesmas dan Bidan per Kecamatan
Table Number of Phycisian, Nurse and Midwives by Sub District
2012

Kecamatan / Sub District	Lokasi Puskesmas Location	Dokter/Phycisian			Paramedis		
		Spe- sialis/ Speci- alist	Umum /Gene- ral	Gigi/ Dent- is	Bidan/ MidWife	Perawat/ Nurse	Non Perawat /Non Nurse
(1)	(2)	(3)	(4)	(5)	(6)	(7)	(8)
1. Pantai Cermin	1. Surian	0	1	1	10	9	0
2. Lembah Gumanti	1. Alahan Panjang	0	1	2	33	11	0
3. Hiliran Gumanti	1. Talang Babungo	0	1	0	13	12	0
4. Payung Sekaki	1. Sirukam	0	1	1	12	12	0
5. Tigo Lurah	1. Batu Bajanjang	0	1	1	9	8	0
6. Lembang Jaya	1. Bukik Sileh	0	1	0	12	13	0
7. Danau Kembar	1. Simpang Tj. Nan IV	0	1	1	13	4	0
8. Gunung Talang	1. Talang	0	0	2	20	14	0
	2. Jua Gaek	0	1	2	18	11	0
	3. Kayu Jao	0	1	0	10	6	0
9. Bukit Sundi	1. Muara Panas	0	1	1	18	12	0
10. IX Koto Sungai Lasi	1. Sungai Lasi	0	1	1	12	10	0
11. K u b u n g	1. Selayo	0	1	2	23	16	0
	2. Tanjung Bingkung	0	1	1	20	10	0
12.. X Koto Diatas	1. Sulit Air dan	0	1	1	13	6	0
	2. Paninjauan	0	1	0	10	6	0
13. X Koto Singkarak	1. Singkarak	0	1	2	30	15	0
14. Junjung Sirih	1. Paninggahan	0	0	1	8	6	0
Rumah Sakit		11	14	2	30	102	25
Jumlah / Total		11	30	21	314	283	25

Bersambung / To be Continued....

Tabel
Table **4.2.3 Lanjutan**
Continued
2012

Kecamatan / <i>Sub District</i>	Lokasi Puskesmas <i>Location</i>	Pembantu Perawat	Akademi/ Academy	Sarana Kesehatan	Gizi	Sanitarian
(1)	(2)	(9)	(10)	(11)	(12)	(13)
1. Pantai Cermin	1. Surian	0.	0	2	2	2
2. Lembah Gumanti	1. Alahan Panjang	0.	0	0	1	1
3. Hiliran Gumanti	1. Talang Babungo	0.	0	0	1	1
4. Payung Sekaki	1. Sirukam	0.	0	1	1	1
5. Tigo Lurah	1 Batu Bajanjang	0.	0	1	2	0
6. Lembang Jaya	1 Bukik Sileh	0.	1	1	2	2
7. Danau Kembar	1 Simpang Tj. Nan IV	0	0	1	1	2
8. Gunung Talang	1. Talang,	0	0	0	2	2
	2. Jua Gaek	0	0	1	3	1
	3. Kayu Jao	0	0	1	1	2
9. Bukit Sundi	1. Muara Panas	0	0	2	3	1
10. IX Koto Sungai Lasi	1. Sungai Lasi	0	0	1	0	1
11. K u b u n g	1. Selayo dan	0	0	0	2	2
	2. Tanjung Bingkung	0	0	1	2	1
12.. X Koto Diatas	1. Sulit Air dan	0	0	2	2	2
	2. Paninjauan	0	0	3	2	2
13. X Koto Singkarak	1. Singkarak	0	0	2	1	2
14. Junjung Sirih	1. Paninggahan	0	0	0	2	1
Rumah Sakit		0	0	6	3	1
Jumlah / <i>Total</i>		0.	1	25	33	27

Sumber : Dinas Kesehatan Kab. Solok
Source : *Health Extention Service of Solok Regency*

Tabel
Table **4.2.3 Lanjutan**
Continued
2012

Kecamatan / <i>Sub District</i>	Lokasi Puskesmas <i>Location</i>	Apoteker & S1 Farmasi	Asisten Apoteker	Analisis Kesehatan	Tenaga Lainnya	Total/ Jumlah
(1)	(2)	(9)	(10)	(11)	(12)	(13)
1. Pantai Cermin	1. Surian	0	1	1	1	30
2. Lembah Gumanti	1. Alahan Panjang	0	3	3	3	58
3. Hiliran Gumanti	1. Talang Babungo	0	1	1	2	32
4. Payung Sekaki	1. Sirukam	0	2	1	2	36
5. Tigo Lurah	1 Batu Bajanjang	0	1	1	0	24
6. Lembang Jaya	1 Bukik Sileh	1	0	1	2	36
7. Danau Kembar	1 Simpang Tj. Nan IV	0	1	2	1	27
8. Gunung Talang	1. Talang,	0	2	2	5	49
	2. Jua Gaek	0	1	1	3	69
	3. Kayu Jao	0	2	1	0	41
9. Bukit Sundi	1. Muara Panas	0	2	1	6	47
10. IX Koto Sungai Lasi	1. Sungai Lasi	0	0	2	1	29
11. K u b u n g	1. Selayo dan	0	2	2	4	54
	2. Tanjung Bingkung	0	1	1	1	39
12.. X Koto Diatas	1. Sulit Air dan	0	1	1	2	31
	2. Paninjauan	0	1	0	0	25
13. X Koto Singkarak	1. Singkarak	0	2	1	3	59
14 Junjung Sirih	1. Paninggahan	0	2	0	2	22
Rumah Sakit		2	7	13	38	254
Jumlah / <i>Total</i>		3	32	35	76	708

Sumber : Dinas Kesehatan Kab. Solok
Source : *Health Extention Service of Solok Regency*

Tabel 4.2.4 Perkembangan Banyaknya Sarana Kesehatan di Kabupaten Solok
Table Trend of Health Facility in Solok Regency
2010 - 2012

Uraian / Description	2010	2011	Hipertensi
(1)	(2)	(3)	(4)
1. RSU / General Hospital	1	1	1
2. Puskesmas / Public Health Center	18	18	18
3. Puskesmas Pembantu (Pustu) /Public Health Sub Center	84	86	86
4. Toko Obat / Shop Pharmaceutical	6	5	5
5. Apotik/Dispensary	6	4	4
6. Gudang Farmasi Pharmaceutical Warehouse	1	1	1
7. Optik / Optical	-	-	114
8. Tukang Gigi / Dentist			
9. Puskesmas Keliling / Mobile Public Health Centre	21	22	23

Sumber : Dinas Kesehatan Kab. Solok
Source : Health Extention Service of Solok Regency

Tabel 4.2.5 Banyaknya Puskesmas Rawatan dan Non Rawatan dan Tempat Tidur
Table Number of Publi Health Centre Patients and Non Patients
2012

Kecamatan / Sub District	Jenis Puskesmas		Jumlah Tempat Tidur
	Rawatan/ Patients	Non Rawatan/ Non Patients	
(1)	(6)	(8)	(9)
1. Pantai Cermin	1	0	16
2. Lembah Gumanti	1	0	6
3. Hiliran Gumanti	0	1	4
4. Payung Sekaki	1	0	5
5. Tigo Lurah	0	1	0
6. Lembang Jaya	0	1	10
7. Danau Kembar	0	1	9
8. Gunung Talang	1	2	23
9. Bukit Sundi	1	0	5
10. IX Koto Sungai Lasi	0	1	5
11. Kubung	0	2	12
12. X Koto Diatas	1	1	9
13. X Koto Singkarak	1	0	12
14. Junjung Sirih	0	1	3
<hr/>			
Jumlah / <i>Total</i>	2012	7	11
	2011	7	11
	2010	7	11

Sumber : Dinas Kesehatan Kab. Solok

Source : Health Extention Service of Solok Regency

Tabel 4.2.6 Banyaknya Pasien Menurut Jenis Penyakit Utama
Table Trend of Health Facility in Solok Regency
 2012

Jenis Penyakit Utama <i>Main Disease</i>	Banyaknya Kasus Baru/ <i>Number of New Cases</i>	Persentase/ <i>Percentage</i>
(1)	(2)	(3)
1. I S P A	48. 681	43.94%
2. Diare / <i>Diarrhea</i>	8. 171	7.38%
3. Penyakit Kulit karena Infeksi /	9. 724	8.78%
4. Penyakit pada sistim otot dan jrg pengikat (Penyakit tulang, radang sendi termasuk Rematik)	12. 944	11.68%
5. Infeksi Penyakit Usus Lainnya / <i>Gostritis</i>	-	-
6. Penyakit Kulit karena Alergi	5. 451	4.92%
7. Penyakit Tekanan Darah Tinggi /		
8. Penyakit Lain pada Saluran Pernafasan Atas	-	-
9. Asma	4. 168	3.76%
10. Penyakit Lainnya / <i>Others</i>	9. 250	8.35%
Jumlah / <i>Total</i>	98. 389	88.81%

Sumber : Dinas Kesehatan Kab. Solok
 Source : *Health Extention Service of Solok Regency*

Tabel*Table***4.2.7****Rekapitulasi Penyakit Terbanyak di Kabupaten Solok***Number the Most Disease at Solok Regency Hospital
2012*

Bulan / Month	Ispa	Reumatik	Hipertensi	Diare Tanpa Dehidrasi	Penyakit Kulit Infeksi	
(1)	(2)	(3)	(4)	(5)	(6)	
Januari / January	50	-	23	9	-	
Pebruari / February	29	-	28	7	-	
Maret / March	26	-	21	9	-	
April / April	15	-	23	12	-	
Mei / May	7	-	28	13	-	
Juni / June	19	-	18	20	-	
Juli / July	25	-	24	11	-	
Agustus / August	17	-	17	12	-	
September/September	30	-	15	12	-	
Oktober / October	27	-	22	17	-	
Nopember/November	55	-	14	10	-	
Desember/December	24	-	12	11	-	
Jumlah / Total	2012	324	-	245	143	-

Bersambung / To be Continued....

Tabel 4.2.7 Lanjutan*Table Continued Table*

Bulan / Month	Penyakit Kulit Alergi	Scabies	Asma	Penyakit Pulpa	Kecalakaan Ruda Paksa
(1)	(7)	(8)	(9)	(10)	(11)
Januari / January	-	-	-	31	34
Pebruari / February	-	-	-	28	36
Maret / March	-	-	-	26	24
April / April	-	-	-	13	26
Mei / May	-	-	-	31	41
Juni / June	-	-	-	26	32
Juli / July	-	-	-	27	50
Agustus / August	-	-	-	10	57
September / September	-	-	-	17	35
Oktober / October	-	-	-	24	33
Nopember / November	-	-	-	9	29
Desember / December	-	-	-	17	40
Jumlah / Total	2012	-	-	259	437

Bersambung / To be Continued....

Tabel 4.2.7 Lanjutan*Table Continued Table*

Bulan / Month	Abses	Infeksi Saluran Telinga	Bronkhitis	Jumlah/ Total
(1)	(12)	(13)	(14)	(15)
Januari / January	-	-	-	147
Pebruari / February	-	-	-	128
Maret / March	-	-	-	106
April / April	-	-	-	89
Mei / May	-	-	-	120
Juni / June	-	-	-	115
Juli / July	-	-	-	137
Agustus / August	-	-	-	113
September / September	-	-	-	109
Oktober / October	-	-	-	123
Nopember / November	-	-	-	117
Desember / December	-	-	-	104
Jumlah / Total	2012	-	-	1 408

Sumber Rumah Sakit Umum Kab.Solok
Source General Hospital Solok Regency

Tabel **4.2.8 Banyaknya Kelahiran, Lahir Hidup, Lahir Mati & Keguguran**
Table **Trend of Health Facility in Solok Regency**
Public Health Center by Sub District
2012

Kecamatan / Sub District	Bersalin / Maternity	Keguguran/ Abortion
(1)	(2)	(3)
1 Pantai Cermin	459	0
2 Lembah Gumanti	971	0
3 Hiliran Gumanti	356	0
4 Payung Sekaki	193	0
5 Tigo Lurah	212	0
6 Lembang Jaya	622	0
7 Danau Kembar	377	0
8 Gunung Talang	1 049	0
9 Bukit Sundi	537	0
10 IX Koto Sungai Lasi	208	0
11 Kubung	1 264	0
12 X Koto Diatas	461	0
13 X Koto Singkarak	850	0
14 Junjung Sirih	290	0
Jumlah / <i>Total</i>	2012	7 849
	2011	6,745
		0
		172

Bersambung / To be Continued....

Tabel **4.2.8 Lanjutan**
Table **Continued Table**

Hipertensi

Bulan / Month	Lahir Hidup/ Alive at Birth	Lahir Mati/ Dead at Birth
(1)	(2)	(3)
1 Pantai Cermin	316	2
2 Lembah Gumanti	1 001	3
3 Hiliran Gumanti	310	6
4 Payung Sekaki	125	
5 Tigo Lurah	149	1
6 Lembang Jaya	508	5
7 Danau Kembar	351	3
8 Gunung Talang	884	15
9 Bukit Sundi	408	2
10 IX Koto Sungai Lasi	186	4
11 Kubung	1 009	10
12 X Koto Diatas	286	3
13 X Koto Singkarak	599	13
14 Junjung Sirih	191	4
Jumlah / Total	2012 6 323	71
	2011 6 691	54

Sumber : Dinas Kesehatan Kab. Solok
Source : Health Extention Service of Solok Regency

Tabel

Table

4.2.9**Jumlah Balita dan Gizi Buruk dirinci per Kecamatan***Number of Baby Under Five Years by Sub District
2012*

Kecamatan/ Sub District	Jumlah Balita/ Number of baby under five years	Balita Gizi Buruk
(1)	(2)	(3)
1. Pantai Cermin	2107	0
2. Lembah Gumanti	4459	2
3. Hiliran Gumanti	1637	3
4. Payung Sekaki	884	0
5. Tigo Lurah	975	0
6. Lembang Jaya	2856	5
7. Danau Kembar	1731	1
8. Gunung Talang	4813	1
9. Bukit Sundi	2468	2
10. IX Koto Sungai Lasi	953	0
11. Kubung	5805	2
12. X Koto Diatas	2115	0
13. X Koto Singkarak	3901	0
14. Junjung Sirih	1329	0
Jumlah / Total	36033	16

Sumber : Dinas Kesehatan Kab. Solok
Source : Health Extention Service of Solok Regency

Tabel*Table*

4.2.10 Banyaknya Balita yang Pernah Mendapat Imunisasi Menurut Jenis Imunisasi
Trend of Health Facility in Solok Regency
 2012

Kecamatan / Subdistrict	BCG	DPT			Polio			Hepa- Titis B	Campak		
		1	2	3	1	3	4				
(1)	(2)	(3)	(4)	(5)	(6)	(7)	(8)	(9)	(10)	(11)	
01. Pantai Cermin	372	361	347	341	378	362	366	328	341	341	
02. Lembah Gumanti	1 094	1 080	1 091	890	1 100	1 098	1 093	1 064	890	1 039	
03. Hiliran Gumanti	317	320	307	288	317	320	307	261	288	238	
04. Payung Sekaki	133	122	136	121	121	124	118	153	121	151	
05. Tigo Lurah	35	41	38	31	41	38	32	30	31	27	
06. Lembang Jaya	520	506	469	411	530	507	479	421	411	451	
07. Danau Kembar	345	372	375	323	348	375	375	351	323	321	
08. Gunung Talang	911	919	899	935	902	2 449	897	902	935	921	
09. Bukit Sundi									351		
10. IX Koto Sungai Lasi	206	197	195	195	213	194	196	188	195	169	
11. K u b u n g	1 085	1 129	1 050	1 001	1 088	1 089	1 047	901	1 001	927	
12. X Koto Diatas	395	420	454	441	389	421	457	445	441	399	
13. X Koto Singkarak	625	661	623	640	682	631	567	563	640	568	
14. Junjung Sirih	223	217	203	227	248	231	212	243	227	201	
Jumlah / Total	2012	6 261	6 345	6 187	5 844	6 357	7 839	6 146	5 850	6 195	5 753
	2011	6 638	6 463	6 170	6 198	6 717	6 589	6 347	6 190	5 770	5 906
	2010	6 410	6 806	6 643	6 462	6 780	6 702	6 932	6 802	5 810	6 954
	2009	6 184	5 766	6 937	5 412	7 206	6 962	5 860	6 668	5 398	5 831

Sumber : Dinas Kesehatan Kabupaten Solok

Source : Health Service of Solok Regency

Tabel**4.2.11 Jumlah dan Persentase Penyakit Terbanyak Rawat Inap di RSUD***Table**Number and Percentage of Disease Cases of hospitalized patient*

	Jenis Penyakit <i>Kind of cases</i>	Jumlah <i>Total</i>	Persentase <i>Percentage</i> (%)
	(1)	(2)	(3)
1	Hipertensi Essensial Primer	97	19.28
2	Demam typhoid dan Paratyphoid	75	14.91
3	Diare & Gastroenteritis oleh Penyebab Infeksi Tertentu	73	14.51
4	Dyspepsia	88	17.50
5	Vulnus Laceratum	-	0.00
6	DHF	-	0.00
7	Gastritis dan Duodenitis Febris	104	20.68
8	Hyeperemsis Gravidarum	-	0.00
9	Tuberculosis Paru Lainnya	28	5.57
10	Diabetes Militus	38	7.55
	Jumlah/ <i>Total</i>	503	100.00

Sumber : RSUD Kabupaten Solok

Source : Public Hospital of Solok Regency

Tabel 4.2.12 Jumlah dan Persentase Penyakit Terbanyak Rawat Jalan di RSUD
Table Number and Percentage The Disease Cases of outpatient In Public Hospital

	Jenis Penyakit <i>Kind of cases</i>	Jumlah <i>Total</i>	Persentase <i>Percentage</i> (%)
	(1)	(2)	(3)
1	ISPA	324	14.69
2	Cedera lainnya, cedera badan multipel	437	19.81
3	Hipertensi Essensial (primer)	248	11.24
4	Gastritis dan duodenitis	174	7.89
5	Kelainan Pulpa dan periapikal	259	11.74
6	Gangguan Perkembangan dan Erupsi Gigi	280	12.69
7	Diare dan Gastroenteritis oleh Infeksi tertentu	165	7.48
8	Gangguan Refraksi dan Akomodasi	319	14.46
9	Rheumatik	-	-
10	Scabies	-	-
Jumlah/ <i>Total</i>		2 206	100.00

Sumber : RSUD Kabupaten Solok
Source : Public Hospital of Solok Regency

Tabel**4.2.13****Banyaknya Pasien Rawat Jalan di RSUD Aro Suka***Table**Number of Patient in General Hospital of Aro Suka
2012*

Bulan / Month	Bagian / Division					
	Bedah/ Surgery	Kesehatan	Kandungan Gynaecology	KB	Gigi/ Dentist	
		Anak/ Pediatrics		Family		
		Planning				
(1)	(2)	(3)	(4)	(5)	(6)	
Januari / January	85	96	74	-	70	
Pebruari / February	92	59	74	-	63	
Maret / March	113	90	67	-	44	
April / April	99	96	65	-	50	
Mei / May	111	83	42	-	51	
Juni / June	101	72	74	-	75	
Juli / July	125	61	59	-	46	
Agustus / August	109	31	45	-	30	
September/September	119	81	96	-	43	
Oktober / October	104	72	43	-	39	
Nopember/November	105	93	36	-	25	
Desember/December	63	80	53	-	65	
Jumlah / Total	2012	1 226	914	728	-	601
	2011	786	760	747	32	757
	2010	552	595	866	-	910

Bersambung / To be Continued....

Tabel 4.2.13 Lanjutan
Table Continued Table

Bulan / Month	Bagian / Division				
	Penyakit Dalam/ Internist	Jiwa Mental	THT Throat, Nose & Ear	Mata Optalmo-logy	UGD Emer-gency
(1)	(7)	(8)	(9)	(10)	(11)
Januari / January	205	-	23	83	226
Pebrua 97	141	-	21	95	221
Maret / March	196	-	25	100	202
April / April	194	-	24	65	213
Mei / May	196	-	18	104	219
Juni / June	199	-	55	155	196
Juli / July	165	-	82	170	207
Agustus / August	144	-	13	57	238
September / September	152	-	33	106	190
Oktober / October	212	-	21	60	207
Nopember / November	214	-	24	98	216
Desember / December	211	-	59	113	199
Jumlah / Total	2012	2 229	0	398	2 534
	2011	1 918	0	302	2 302
	2010	881	0	207	1500

Sumber Rumah Sakit Umum Kab.Solok
Source General Hospital Solok Regency

Tabel**4.2.14****Banyaknya Pasien Yang Dirawat di RSU Aro Suka***Table**Number of Patient in General Hospital of Aro Suka
2012*

Bulan / Month	Bagian / Division		
	Bedah/ Surgery	Kesehatan Anak/ Pediatri	Gynaecology
(1)	(2)	(3)	(4)
Januari / January	24	15	8
Pebruari / February	25	9	8
Maret / March	32	17	8
April / April	28	17	12
Mei / May	33	14	19
Juni / June	33	20	19
Juli / July	32	19	29
Agustus / August	25	24	24
September/September	29	31	24
Oktober / October	24	27	21
Nopember/November	32	28	28
Desember/December	13	34	31
Jumlah / Total	330	255	231

Bersambung / To be Continued....

Tabel **4.2.14** **Lanjutan**
Table *Continued Table*

Bulan / Month	Bagian / Division	
	Penyakit Dalam/ Internist	Perinatology Perinatology
(1)	(5)	(6)
Januari / January	78	2
Pebruari / February	81	1
Maret / March	84	1
April / April	73	4
Mei / May	82	10
Juni / June	68	16
Juli / July	56	15
Agustus / August	72	15
September / September	53	15
Oktober / October	70	9
Nopember / November	72	16
Desember / December	59	14
Jumlah / Total	2012	848
	2011	628

Sumber : Rumah Sakit Umum Kab.Solok
Source : General Hospital Solok Regency

Tabel 4.2.15 Banyaknya Pasien dan Hari Rawat di RSUD Aro Suka
Table Trend of Health Facility in Solok Regency
 2012

Uraian / <i>Description</i>	Jumlah Pasien <i>Number of Patient Surgery</i>	Hari Rawat/ <i>Patient Day</i>
(1)	(2)	(3)
1. Kebidanan / <i>Gynaecology</i>	231	914
2. Penyakit Kandungan	-	-
3. B e d a h	330	1 669
4. Penyakit Dalam/ <i>Internist</i>	848	4 425
5. Kesehatan Anak	255	1 278
6. Perinatology	118	499
7. Mata	-	-
Jumlah	1,782	8785

Sumber : Rumah Sakit Umum Kab.Solok
 Source : *General Hospital Solok Regency*

Tabel 4.2.16 Banyaknya Fasilitas yang ada di RSU Aro Suka
Table Number of Facility in General Hospital of Aro Suka
 2010-2012

Fasilitas / Facility	2010	2011	2012
(1)	2	3	4
1. Ruang Rawat Inap	10	97	24
2. Tempat Tidur Tersedia	77	82	100
3. Ruang Perawatan Bersalin	1	1	1
4. Ruangan OK	1	1	1
5. Poliklinik Kebidanan	1	1	1
6. Poliklinik Bedah	1	1	1
7. P 3 K/UGD	1	1	1
8. Poliklinik Gigi	1	1	1
9. Poliklinik Umum	1	1	1
10. Poliklinik Anak	1	1	1
11. Poliklinik KB	1	1	1
12. Apotik/	1	2	2
13. Ruang Rontgen	1	1	1
14. Ruang Laboratorium	1	1	1
15. Ruangan Gizi	0	1	1
16. Poliklinik Mata	1	1	1

Sumber : Rumah Sakit Umum Kab.Solok
 Source : General Hospital Solok Regency

Tabel 4.2.17 Banyaknya Akseptor Baru dan Target per Kecamatan
Ta. Trend of Health *Number of New Acceptor and Target by Sub District*
2012

Kecamatan/ <i>District</i>	<i>Sub</i>	Target <i>Target</i>	Hipertensi		
			PIL	IUD	Kondom
(1)		(2)	(3)	(4)	(5)
1. Pantai Cermin		449	84	56	23
2. Lembah Gumanti		802	44	34	8
3. Hiliran Gumanti		333	32	0	16
4. Payung Sekaki		179	42	19	2
5. Tigo Lurah		255	77	0	14
6. Lembang Jaya		732	166	11	36
7. Danau Kembar		351	23	2	14
8. Gunung Talang		850	60	70	14
9. Bukit Sundi		419	17	17	2
10. IX Koto Sungai Lasi		235	13	1	7
11. Kubung		1 114	124	52	41
12. X Koto Diatas		443	104	16	4
13. X Koto Singkarak		595	23	33	6
14. Junjung Sirih		275	47	4	21
Jumlah / <i>Total</i>	2012	7 032	856	315	208
	2011	7 760	1 101	291	215

Bersambung / To be Continued....

Tabel*Table***4.2.17****Lanjutan***Continued Table*

Kecamatan/ <i>District</i>	<i>Sub</i>	Akseptor Baru/ <i>New Acceptor by Contraceptive</i>				Jumlah/ <i>Total</i>
		Suntik	Inplant	M O W	M O P	
(1)		(6)	(7)	(8)	(9)	(10)
1. Pantai Cermin		354	90	5	0	612
2. Lembah Gumanti		494	290	1	0	871
3. Hiliran Gumanti		121	114	0	0	283
4. Payung Sekaki		60	105	0	0	228
5. Tigo Lurah		97	113	0	2	303
6. Lembang Jaya		264	369	6	0	852
7. Danau Kembar		159	116	5	0	319
8. Gunung Talang		358	305	10	1	818
9. Bukit Sundi		75	259	2	0	372
10. IX Koto Sungai Lasi		138	88	0	0	247
11. Kubung		303	209	8	0	737
12. X Koto Diatas		278	77	3	0	482
13. X Koto Singkarak		197	142	11	0	412
14. Junjung Sirih		162	31	2	0	267
Jumlah / <i>Total</i>	2012	3 060	2 308	53	3	6 803
	2011	3 314	2 225	63	6	7 215

Sumber : Kantor KB dan Pemberdayaan Perempuan Kabupaten Solok

Source : *Family Planning and Public Powerful Woman and Office of Solok Regency*

Tabel**4.2.18**

Banyaknya Pasangan Usia Subur dan Peserta KB Aktif per Kecamatan
Number of Fertile Couple Age and Active Acceptor by Sub District
 2012

Kecamatan/ Sub District	PUS/ Fertile Couple Age	Hipertensi			
		Pil	IUD	Kondom	
(1)	(2)	(3)	(4)	(5)	
1. Pantai Cermin	3 910	630	237	42	
2. Lembah Gumanti	10 000	946	320	0	
3. Hiliran Gumanti	2 935	151	7	30	
4. Payung Sekaki	1 694	96	153	3	
5. Tigo Lurah	1 903	210	137	52	
6. Lembang Jaya	5 350	401	69	85	
7. Danau Kembar	3 641	207	5	26	
8. Gunung Talang	8 144	592	331	41	
9. Bukit Sundi	3 874	114	193	11	
10. IX Koto Sungai Lasi	1 771	144	57	32	
11. Kubung	8 676	616	373	133	
12. X Koto Diatas	3 102	440	189	37	
13. X Koto Singkarak	4 715	305	221	44	
14. Junjung Sirih	2 240	182	41	79	
Jumlah / Total	2012	61 955	5 034	2 333	615
	2011	61 188	5 240	2 211	515
	2010	60 390	5 474	2 169	570

Bersambung / To be Continued....

Tabel**4.2.18 Lanjutan***Table**Continued Table*

Kecamatan/ Sub District	Akseptor Aktif/ Active Acceptor by				Jumlah / Total	
	Suntik	Implant	MOW	MOP		
(1)	(6)	(7)	(8)	(9)	(10)	
1. Pantai Cermin	1 601	293	54	0	2 857	
2. Lembah Gumanti	4 532	976	127	1	6 902	
3. Hiliran Gumanti	838	1 204	20	0	2 250	
4. Payung Sekaki	189	754	33	0	1 228	
5. Tigo Lurah	238	721	0	4	1 362	
6. Lembang Jaya	1 745	1 109	58	2	3 469	
7. Danau Kembar	1 315	1 044	47	0	2 644	
8. Gunung Talang	3 769	1 650	133	5	6 521	
9. Bukit Sundi	1 247	1 201	89	1	2 856	
10. IX Koto Sungai Lasi	546	489	63	0	1 331	
11. Kubung	3 985	1 075	331	0	6 513	
12. X Koto Diatas	748	694	129	0	2 237	
13. X Koto Singkarak	1 956	624	248	9	3 407	
14. Junjung Sirih	1 235	126	51	0	1 714	
Jumlah / Total	2012	23 944	11 960	1 383	22	45 291
	2011	23 781	11 570	1 369	19	44 705
	2010	22 887	11 008	1 251	15	43 374

Sumber : Kantor KB dan Pemberdayaan Perempuan Kabupaten Solok

Source : Family Planning and Public Powerful Woman and Office of Solok Regency

Tabel 4.2.19 Banyaknya Tahapan Prasejahtera & Sejahtera per Kecamatan
Table Number of Family Welfare Level Condition by Sub District
2012

Kecamatan / Sub District	Pra Sejahtera Ekonomi/Non Ekonomi / Pra Welfare Economic/Non Economic	KS-1 Ekonomi / Non Ekonomi / 1st Welfare Economic/Non Economic	KS II/ 2 nd Welfare	KS III/ 3 th Welfare	KS III +/ 3 th + Welfare	Jumlah/ Total	
(1)	(2)	(3)	(4)	(5)	(6)	(7)	
1. Pantai Cermin	252	737	2 184	1 514	619	97	
2. Lembah Gumanti	1 438	2 447	6 378	3 009	592	13 864	
3. Hiliran Gumanti	289	1 109	1 231	1 495	92	4 216	
4. Payung Sekaki	150	414	933	814	1	2 312	
5. Tigo Lurah	210	480	1 352	634	-	2 676	
6. Lembang Jaya	1 374	2 249	1 756	1 644	279	7 302	
7. Danau Kembar	744	1 447	919	1 788	98	4 996	
8. Gunung Talang	822	2239	2 504	6 445	318	12 328	
9. Bukit Sundi	656	656	429	4 045	593	6 379	
10. IX Koto Sungai Lasi	95	752	581	1 226	82	2 736	
11. Kubung	1 479	2359	2 626	7 325	387	14 176	
12. X Koto Diatas	395	1257	1 525	2 067	64	5 308	
13. X Koto Singkarak	1 057	1 598	1 918	3 735	279	8 587	
14. Junjung Sirih	144	683	1 319	584	253	2 983	
Jumlah / Total	2012	9 105	18 427	25 655	36 325	3 657	87 960
	2011	8 357	18 346	24 565	37 089	4 358	92 715
	2010	8 979	18 966	25 651	34 825	3 887	92 308

Sumber : Kantor KB dan Pemberdayaan Perempuan Kabupaten Solok
Source : Family Planning and Public Powerful Woman and Office of Solok Regency

Tabel 4.3.1 Jumlah Tahanan Tindak Pidana Umum yang Diterima/Diselesaikan oleh Kejaksaan Negeri Solok/ Number of Civil Cases who reported/settled by Court of Justice in Solok 2012

Bulan <i>Mounth</i>	Sisa Bulan Lalu/ <i>Rest of last Month</i>		Masuk Bulan Ini/ <i>Reported this Month</i>	
	Kejaksaan Negeri Solok	Cab.Alahan Panjang	Kejaksaan Negeri Solok	Cab.Alahan Panjang
(1)	(2)	(3)	(4)	(5)
Januari / <i>January</i>	-	-	17	-
Pebruari / <i>February</i>	-	-	24	-
Maret / <i>March</i>	-	-	20	-
April / <i>April</i>	-	-	12	-
Mei / <i>May</i>	-	-	13	-
Juni / <i>June</i>	-	-	14	-
Juli / <i>July</i>	-	-	13	-
Agustus / <i>August</i>	-	-	23	-
September / <i>September</i>	-	-	18	-
Oktober / <i>October</i>	-	-	31	-
Nopember / <i>November</i>	-	-	12	-
Desember / <i>December</i>	-	-	28	-
Jumlah / <i>Total</i>	-	-	225	-

Bersambung / To be Continued....

Tabel **4.3.1** **Lanjutan**
Table **Continued Table**

Bulan <i>Mounth</i>	Diselesaikan/ <i>Finished Casses</i>		Sisa Bulan Ini/ Reporting in This Month	
	Kejaksaan Negeri Solok	Cab.Alahan Panjang	Kejaksaan Negeri Solok	Cab.Alahan Panjang
(1)	(6)		(7)	
Januari / <i>January</i>	-	-	1	-
Pebruari / <i>February</i>	-	-	-	-
Maret / <i>March</i>	-	-	-	-
April / <i>April</i>	-	-	-	-
Mei / <i>May</i>	-	-	-	-
Juni / <i>June</i>	-	-	-	-
Juli / <i>July</i>	-	-	-	-
Agustus / <i>August</i>	-	-	-	-
September / <i>September</i>	-	-	-	-
Oktober / <i>October</i>	-	-	-	-
Nopember / <i>November</i>	-	-	-	-
Desember / <i>December</i>	-	-	-	-
Jumlah / <i>Total</i>	-	-	1	-

Sumber : Kantor Kejaksaan Negeri Solok dan Cab.Alahan Panjang
Source :

Tabel **4.3.2 Jumlah Tahanan Tindak Pidana Khusus yang Diterima/Diselesaikan oleh**
Table **Kejaksaan Negeri Solok/ Number of Civil Cases who reported/**
settled by Court of Justice in Solok
2012

Bulan <i>Mounth</i>	Sisa Bulan Lalu/ <i>Rest of last Month</i>		Masuk Bulan Ini/ <i>Reported this Month</i>	
	Kejaksaan Negeri Solok	Cab.Alahan Panjang	Kejaksaan Negeri Solok	Cab.Alahan Panjang
(1)	(2)	(3)	(4)	(5)
Januari / <i>January</i>	7	-	-	-
Pebruari / <i>February</i>	-	-	-	-
Maret / <i>March</i>	-	-	-	-
April / <i>April</i>	-	-	-	-
Mei / <i>May</i>	1	-	-	-
Juni / <i>June</i>	1	-	-	-
Juli / <i>July</i>	-	-	-	-
Agustus / <i>August</i>	-	-	-	-
September / <i>September</i>	-	-	-	-
Oktober / <i>October</i>	-	-	-	-
Nopember / <i>November</i>	-	-	-	-
Desember / <i>December</i>	1	-	-	-
Jumlah / <i>Total</i>	10	-	-	-

Bersambung / To be Continued....

Tabel **4.3.2 Lanjutan**
Table **Continued Table**

Bulan <i>Mounth</i>	Diselesaikan/ <i>Finished Casses</i>		Sisa Bulan Ini/ Reporting in This Month	
	Kejaksaan Negeri Solok	Cab.Alahan Panjang	Kejaksaan Negeri Solok	Cab.Alahan Panjang
(1)	(6)		(7)	
Januari / <i>January</i>	-	-	-	-
Pebruari / <i>February</i>	-	-	-	-
Maret / <i>March</i>	-	-	-	-
April / <i>April</i>	-	-	-	-
Mei / <i>May</i>	-	-	-	-
Juni / <i>June</i>	-	-	-	-
Juli / <i>July</i>	-	-	-	-
Agustus / <i>August</i>	-	-	-	-
September / <i>September</i>	-	-	-	-
Oktober / <i>October</i>	-	-	-	-
Nopember / <i>November</i>	-	-	-	-
Desember / <i>December</i>	-	-	-	-
Jumlah / <i>Total</i>	-	-	-	-

Sumber : Kantor Kejaksaan Negeri Solok dan Cab.Alahan Panjang
Source :

Tabel 4.3.3 Jumlah Perkara Perdata yang Diterima/Diselesaikan oleh Pengadilan Negeri Koto Baru Solok/ Number of Civil Cases who reported/settled by Court of Justice in Koto Baru Solok 2012

Bulan <i>Mounth</i>	Sisa Bulan Lalu / <i>Rest of last Month</i>	Masuk Bulan Ini / <i>Reported this Month</i>	Diselesaikan / Finished <i>Cases</i>	Sisa Bulan ini / <i>Reporting in This Month</i>
(1)	(2)	(4)	(6)	(7)
Januari / <i>January</i>	18	1	3	16
Pebruari / <i>February</i>	16	3	1	18
Maret / <i>M a r c h</i>	18	3	4	17
April / <i>A p r i l</i>	17	7	2	22
Mei / <i>M a y</i>	22	3	1	24
Juni / <i>J u n e</i>	24	2	3	23
Juli / <i>J u l y</i>	23	2	1	24
Agustus / <i>August</i>	24	3	3	24
September/ <i>September</i>	24	3	4	23
Oktober / <i>October</i>	23	4	2	25
Nopember/ <i>November</i>	25	3	3	25
Desember/ <i>December</i>	25	1	8	18
Jumlah/ <i>Total</i>	25	1	8	18

Sumber : Kantor Pengadilan Negeri Koto Baru Solok
Source : *Court of Justice Office of Koto Baru Solok*

Tabel 4.3.4 Jumlah Perkara dan Terdakwa Perkara Pidana yang Diterima/Diselesaikan oleh Pengadilan Negeri Koto Baru Solok/ Number of Criminal Cases and Accused who reported/settled by Court of Justice in Koto Baru Solok 2012

Bulan Mounth	Sisa Bulan Lalu / <i>Rest of last year</i>		Masuk Bulan ini / <i>Reported this year</i>		Jumlah / <i>Total</i>	
	Perkara/ <i>Cases</i>	Terdakwa/ <i>Accused</i>	Perkara/ <i>Cases</i>	Terdakwa/ <i>Accused</i>	Perkara/ <i>Cases</i>	Terdakwa/ <i>Accused</i>
(1)	(2)	(3)	(4)	(5)	(6)	(7)
Januari / <i>January</i>	45	62	17	23	62	85
Pebruari / <i>February</i>	16	56	3	23	19	79
Maret / <i>March</i>	37	45	17	21	54	66
April / <i>April</i>	37	45	12	18	49	63
Mei / <i>May</i>	35	46	12	14	47	60
Juni / <i>June</i>	25	33	7	12	32	45
Juli / <i>July</i>	21	29	17	22	38	51
Agustus / <i>August</i>	29	41	15	20	44	61
September / <i>Septembe</i>	35	47	6	6	41	53
Oktober / <i>October</i>	26	32	20	33	46	65
Nopember / <i>November</i>	31	44	15	20	46	64
Desember / <i>December</i>	28	39	21	29	49	68
Jumlah / <i>Total</i>	28	39	21	29	49	68

Bersambung / To be Continued....

Tabel 4.3.4 Lanjutan
Table Continued Table

Jenis Perkara / <i>Kind of Cases</i>	Diselesaikan / <i>disposed</i>					
	Mendapatkan Keputusan pasti/ <i>Convicted</i>				Belum menda- patkan	
	Hukuman/ <i>Punishment</i>		Dibebaskan/ <i>Free</i>		Putusan/ <i>Not yet</i> <i>Convicted</i>	
	Perkara / <i>Cases</i>	Terdak- wa/ <i>Accused</i>	Perkara / <i>Cases</i>	Terdak- wa/ <i>Accused</i>	Perkara / <i>Cases</i>	Terdak- wa/ <i>Accused</i>
	(1)	(8)	(9)	(10)	(11)	(12)
Januari / <i>January</i>	20	34	-	-	42	51
Pebruari / <i>February</i>	1	34	-	-	18	45
Maret / <i>March</i>	17	21	-	-	37	45
April / <i>April</i>	14	17	-	-	35	46
Mei / <i>May</i>	22	27	-	-	25	33
Juni / <i>June</i>	10	16	-	-	22	29
Juli / <i>July</i>	9	10	-	-	29	41
Agustus / <i>August</i>	9	14	-	-	35	47
September/ <i>September</i>	15	22	-	-	26	31
Oktober / <i>October</i>	15	21	-	-	31	44
Nopember/ <i>November</i>	18	25	-	-	28	39
Desember/ <i>December</i>	10	17	-	-	39	51
Jumlah/ <i>Total</i>	160	258	0	0	367	502

Bersambung / To be Continued....

Tabel 4.3.4 Lanjutan
Table Continued Table

Jenis Perkara / Kind of Cases	Diselesaikan / <i>Disposed</i>				Sisa Akhir	
	Dikembalikan ke		Jumlah/ <i>Total</i>		Bulan ini/ <i>Rest of</i>	
	Kejaksaan/ <i>Returned</i> to State Public				<i>Rest of</i> this year	
	Prosecutor					
	Perkara /Cases	Terdak- wa/ Accused	Perkara /Cases	Terdak- wa/ Accused	Perkara /Cases	Terdak- wa/ Accused
(1)	(14)	(15)	(16)	(17)	(18)	(19)
Januari / <i>January</i>	-	-	-	-	-	-
Pebruari / <i>February</i>	-	-	-	-	-	-
Maret / <i>March</i>	-	-	-	-	-	-
April / <i>April</i>	-	-	-	-	-	-
Mei / <i>May</i>	-	-	-	-	-	-
Juni / <i>June</i>	-	-	-	-	-	-
Juli / <i>July</i>	-	-	-	-	-	-
Agustus / <i>August</i>	-	-	-	-	-	-
September/ <i>Septemb</i>	-	-	-	-	-	-
Oktober / <i>October</i>	-	-	-	-	-	-
Nopember/ <i>Novemb</i>	-	-	-	-	-	-
Desember/ <i>Decembe</i>	-	-	-	-	-	-
Jumlah/ <i>Total</i>	0	0	0	0	0	0

Sumber : Kantor Pengadilan Negeri Koto Baru Solok
Source : Court of Justice Office of Koto Baru Solok

Tabel 4.3.5 Jumlah Perkara dan Terdakwa Perkara Pidana yang Diterima/Diselesaikan oleh Pengadilan Negeri Koto Baru Solok/ *Number of Criminal Cases and Accused who reported/settled by Court of Justice in Koto Baru Solok* 2012

Jenis Perkara / <i>Kind of Cases</i>	Sisa Tahun Lalu / <i>Rest of last year</i>		Masuk Tahun ini / <i>Reported this year</i>		Jumlah / <i>Total</i>	
	Perkara/ <i>Cases</i>	Terdakwa/ <i>Accused</i>	Perkara/ <i>Cases</i>	Terdakwa/ <i>Accused</i>	Perkara/ <i>Cases</i>	Terdakwa/ <i>Accused</i>
(1)	(2)	(3)	(4)	(5)	(6)	(7)
1. Biasa / Tolakan	38	-	180	-	218	-
2. Sumir	-	-	-	-	-	-
3. Rol / Pelanggaran	-	-	-	-	-	-
Jumlah/ <i>Total</i>	38	0	180	0	218	0

Bersambung / To be Continued....

Tabel 4.3.5 Lanjutan
Table Continued Table

Jenis Perkara / Kind of Cases	Diselesaikan / <i>disposed</i>						
	Mendapatkan Keputusan pasti/ <i>Convicted</i>				Belum menda- patkan		
	Hukuman/ <i>Punishment</i>		Dibebaskan/ <i>Free</i>		Putusan/ <i>Not yet</i> <i>Convicted</i>		
	Perkara / <i>Cases</i>	Terdak- wa/ <i>Accused</i>	Perkara / <i>Cases</i>	Terdak- wa/ <i>Accused</i>	Perkara / <i>Cases</i>	Terdak- wa/ <i>Accused</i>	
	(1)	(8)	(9)	(10)	(11)	(12)	(13)
1. Biasa / Tolakan	186	-	-	-	-	-	-
2. Sumir	-	-	-	-	-	-	-
3. Rol / Pelanggaran	15	15	-	-	15	15	
Jumlah/ <i>Total</i>	201	15	-	-	15	15	

Bersambung / To be Continued....

Tabel 4.3.5 Lanjutan
Table Continued Table

Jenis Perkara / Kind of Cases	Diselesaikan / <i>Disposed</i>				Sisa Akhir	
	Dikembalikan ke				Tahun ini/	
	Kejaksaan/ <i>Returned</i>		Jumlah/		<i>Rest of</i>	
	<i>to State Public</i>		<i>Total</i>		<i>this year</i>	
	<i>Prosecutor</i>					
	Perkara /Cases	Terdak- wa/ <i>Accused</i>	Perkara /Cases	Terdak- wa/ <i>Accused</i>	Perkara /Cases	Terdak- wa/ <i>Accused</i>
(1)	(14)	(15)	(16)	(17)	(18)	(19)
1. Biasa / Tolakan	-	-	-	-	-	-
2. Sumir	-	-	-	-	-	-
3. Rol / Pelanggaran	-	-	-	-	-	-
Jumlah/ <i>Total</i>	0	0	0	0	0	0

Sumber : Kantor Pengadilan Negeri Koto Baru Solok
Source : Court of Justice Office of Koto Baru Solok

Tabel **4.4.1 Banyaknya Tempat Ibadah per Kecamatan**
Table **Number of Worship by Sub District**
2012

Kecamatan / Sub District	Islam / Moslem			Jumlah/ Total
	Mesjid/ Mosque	Langgar/ Small Mosque	Musholla/ Private Mosque	
	(1)	(2)	(3)	(4)
1. Pantai Cermin	27	16	24	67
2. Lembah Gumanti	40	113	8	161
3. Hiliran Gumanti	25	14	16	55
4. Payung Sekaki	7	35	4	46
5. Tigo Lurah	14	31	37	82
6. Lembang Jaya	17	92	8	117
7. Danau Kembar	17	86	2	105
8. Gunung Talang	33	24	110	167
9. Bukit Sundi	18	37	28	83
10. IX Koto Sungai Lasi	16	42	6	64
11. Kubung	32	70	58	160
12. X Koto Diatas	26	94	57	177
13. X Koto Singkarak	27	103	62	192
14. Junjung Sirih	14	36	4	54
Jumlah / Total	2012	313	793	424
	2011	312	793	424
	2010	312	793	424

Sumber : Kantor Kementrian Agama Kabupaten Solok

Source : Department of Religius Office of Solok Regency

Tabel 4.4.2 Banyaknya Pemeluk Agama Menurut Kecamatan
Table Number of Adherents of Religion by Sub District
2012

Kecamatan / Sub District	Agama / Religion					Jmh Penduduk/ Population
	Islam / Moslem	Protestan/ Protestan	Katolik/ Katolik	Hindu/	Budha/ Budhis	
(1)	(2)	(3)	(4)	(5)	(6)	(7)
1. Pantai Cermin	20 709	-	-	-	-	20 709
2. Lembah Gumanti	48 385	4	-	-	-	48 389
3. Hiliran Gumanti	16 590	-	-	-	-	16 590
4. Payung Sekaki	8 346	-	-	-	-	8 346
5. Tigo Lurah	9 400	-	-	-	-	9 400
6. Lembang Jaya	26 018	-	-	-	-	26 018
7. Danau Kembar	20 245	-	-	-	-	20 245
8. Gunung Talang	52 847	191	50	-	-	53 088
9. Bukit Sundi	22 960	-	-	-	-	22 960
10. IX Koto Sungai Lasi	10 272	-	-	-	-	10 272
11. Kubung	55 770	-	-	-	-	55 770
12. X Koto Diatas	24 474	-	-	-	-	24 474
13. X Koto Singkarak	33 328	4	2	-	-	33 334
14. Junjung Sirih	15 486	-	-	-	-	15 486
Jumlah / Total	2012	364 830	199	52	-	365 081
	2011	352 291	195	215	4	352 705
	2010	348 391	119	56	0	348 566

Sumber : Kantor Kementrian Agama dan BPS Kabupaten Solok

Source : Department of Religius Office and Statistic-BPS of Solok Regency

Tabel**4.4.3 Banyaknya Ulama, Mubalig, Khatib dan Penyuluh Agama Menurut Kecamatan****Table***Number of Ulamas, Mubaligs, Khatibs and Religious Elucidators by Sub District*

2012

Kecamatan / Sub District	Ulama/ Muslim		Penyuluh Agama /		Jumlah/ Total
	Religious	Mubalig/ Precher	Khatib/ Precher at The Mosque	Religious Elucidator	
(1)	(2)	(3)	(4)	(5)	(6)
1. Pantai Cermin	24	34	48	12	118
2. Lembah Gumanti	24	66	58	15	163
3. Hiliran Gumanti	5	63	22	12	102
4. Payung Sekaki	8	23	15	13	59
5. Tigo Lurah	35	39	27	11	112
6. Lembang Jaya	8	44	33	12	97
7. Danau Kembar	2	51	17	13	83
8. Gunung Talang	62	80	62	17	221
9. Bukit Sundi	26	38	14	14	92
10. IX Koto Sungai Lasi	25	45	43	12	125
11. Kubung	44	83	47	21	195
12. X Koto Diatas	38	61	43	12	154
13. X Koto Singkarak	15	51	51	18	135
14. Junjung Sirih	11	35	24	12	82
Jumlah / Total	2012	327	713	194	1 738
	2011	322	713	194	1 733
	2010	327	725	313	1 873

Sumber : Kantor Kementerian Agama Kabupaten Solok

Source : Department of Religius Office of Solok Regency

Tabel 4.4.4 Banyaknya Nikah, Talak, Rujuk, Cerai per Kecamatan
Table Number of Marriages, Divorces, Separations and Reconciliations by Sub District
2012

Kecamatan / Sub District	Nikah/ Marriages	Talak/ Divorces	Cerai/ Divorce	Rujuk/ Reconsi-lation
(1)	(2)	(3)	(4)	(5)
1. Pantai Cermin	226	3	10	-
2. Lembah Gumanti	670	1	3	-
3. Hiliran Gumanti	152	-	1	-
4. Payung Sekaki	94	-	2	-
5. Tigo Lurah	90	-	-	-
6. Lembang Jaya	343	1	3	-
7. Danau Kembar	241	-	-	-
8. Gunung Talang	483	-	4	-
9. Bukit Sundi	267	5	5	-
10. IX Koto Sungai Lasi	140	-	-	-
11. Kubung	573	-	-	-
12. X Koto Diatas	256	-	-	-
13. X Koto Singkarak	379	-	-	-
14. Junjung Sirih	173	-	-	-
Jumlah / Total	2012	4 087	10	28
	2011	5 146	25	20
	2010	4 401	15	28

Sumber : Kantor Kementerian Agama Kabupaten Solok
Source : Department of Religius Office of Solok Regency

Tabel**4.4.5 Banyaknya Perceraian Menurut Sebabnya dan Kecamatan**

Table

Number of Divorces by Caused Factor

2012

Kecamatan / Sub District	Pemabuk/					
	Pemadat /	Tidak Ada	Perselisihan/	Lain-Lain/	Jumlah /	
	Drunkard /	Persesuaian/	Dispute	Others	Total	
	Addict	Adultery				
(1)	(2)	(3)	(4)	(5)	(6)	
1. Pantai Cermin	-	3	8	-	11	
2. Lembah Gumanti	-	2	2	-	4	
3. Hiliran Gumanti	-	1	-	-	1	
4. Payung Sekaki	-	1	1	-	2	
5. Tigo Lurah	-	-	-	-	-	
6. Lembang Jaya	-	2	2	-	4	
7. Danau Kembar	-	3	1	-	4	
8. Gunung Talang	-	-	-	-	-	
9. Bukit Sundi	-	5	5	-	10	
10. IX Koto Sungai Lasi	-	-	-	-	-	
11. Kubung	-	-	-	-	-	
12. X Koto Diatas	-	-	-	-	-	
13. X Koto Singkarak	-	-	-	-	-	
14. Junjung Sirih	-	-	-	-	-	
Jumlah / Total	2012	-	17	19	-	36
	2011	0	20	9	16	45
	2010	0	30	0	-	30

Sumber : Kantor Kementrian Agama Kabupaten Solok

Source : *Department of Religius Office of Solok Regency*

Tabel 4.4.6 Banyaknya Surat Nikah Yang Dikeluarkan Menurut Kecamatan
Table Number of Approval of Marriage Certificate by Subdistrict
 2012

Kecamatan / Sub District	2008	2009	2010	2011	2012
(1)	(2)	(3)	(4)	(5)	(6)
1. Pantai Cermin	235	281	268	265	226
2. Lembah Gumanti	661	671	731	1,056	670
3. Hiliran Gumanti	155	193	165	145	152
4. Payung Sekaki	71	76	86	150	94
5. Tigo Lurah	40	40	52	105	90
6. Lembang Jaya	368	351	406	460	343
7. Danau Kembar	255	297	268	420	241
8. Gunung Talang	504	530	518	555	483
9. Bukit Sundi	268	293	308	404	267
10. IX Koto Sungai Lasi	124	118	100	120	140
11. Kubung	550	618	608	630	573
12. X Koto Diatas	239	319	244	270	256
13. X Koto Singkarak	481	471	457	498	379
14. Junjung Sirih	184	179	176	193	173
Jumlah / Total	4 135	4 437	4 387	5 271	4 087

Sumber : Kantor Kementerian Agama Kabupaten Solok
 Source : Department of Religius Office of Solok Regency

Tabel 4.4.7 Banyaknya Jemaah Haji Menurut Jenis Kelamin per Kecamatan
Table Number of Moslem Pilgrims by Sub District and Sex
 2012

Kecamatan / <i>Sub District</i>	Laki-laki/ <i>Male</i>	Perempuan / <i>Female</i>	Jumlah/ <i>Total</i>
(1)	(2)	(3)	(4)
1. Pantai Cermin	1	-	1
2. Lembah Gumanti	12	9	21
3. Hiliran Gumanti	1	1	2
4. Payung Sekaki	1	2	3
5. Tigo Lurah	1	1	2
6. Lembang Jaya	1	-	1
7. Danau Kembar	2	4	6
8. Gunung Talang	4	11	15
9. Bukit Sundi	4	14	18
10. IX Koto Sungai Lasi	1	1	2
11. Kubung	17	32	49
12. X Koto Diatas	2	4	6
13. X Koto Singkarak	14	21	35
14. Junjung Sirih	1	1	2
Jumlah / <i>Total</i>	62	101	163

Sumber : Kantor Kementerian Agama Kabupaten Solok
 Source : *Department of Religius Office of Solok Regency*

Tabel 4.4.8 Banyaknya Jemaah Haji Menurut Status Sebelumnya per Kecamatan
Table Number of Moslem Pilgrims by Previous Status and Sub District
2012

Kecamatan / Sub District	Sudah Pernah Berangkat Haji	Belum Pernah Berangkat Haji	Jumlah/ Total
(1)	(2)	(3)	(4)
1. Pantai Cermin	-	1	1
2. Lembah Gumanti	-	21	21
3. Hiliran Gumanti	-	2	2
4. Payung Sekaki	-	3	3
5. Tigo Lurah	-	2	2
6. Lembang Jaya	-	1	1
7. Danau Kembar	-	6	6
8. Gunung Talang	-	15	15
9. Bukit Sundi	1	17	18
10. IX Koto Sungai Lasi	-	2	2
11. Kubung	-	49	49
12. X Koto Diatas	-	6	6
13. X Koto Singkarak	-	35	35
14. Junjung Sirih	-	2	2
Jumlah / Total	1	162	163

Sumber : Kantor Kementrian Agama Kabupaten Solok
Source : Department of Religius Office of Solok Regency

Tabel 4.4.9 Banyaknya Jemaah Haji Menurut Kelompok Umur dan Kecamatan
Table Number of Moslem Pilgrims by Age Group and Sub District
2012

Kecamatan / Sub District	16 - 25	26 - 50	50 Tahun Keatas	Jumlah / Total
(1)	(2)	(3)	(4)	(5)
1. Pantai Cermin	-	-	1	1
2. Lembah Gumanti	-	7	14	21
3. Hiliran Gumanti	-	-	2	2
4. Payung Sekaki	-	-	3	3
5. Tigo Lurah	-	-	2	2
6. Lembang Jaya	-	1	-	1
7. Danau Kembar	-	1	5	6
8. Gunung Talang	-	1	14	15
9. Bukit Sundi	2	3	13	18
10. IX Koto Sungai Lasi	-	-	2	2
11. Kubung	-	9	40	49
12. X Koto Diatas	-	2	4	6
13. X Koto Singkarak	-	6	29	35
14. Junjung Sirih	-	-	2	2
Jumlah / Total	2	30	131	163

Sumber : Kantor Kementrian Agama Kabupaten Solok
Source : Department of Religius Office of Solok Regency

Tabel 4.4.10 Banyaknya Jemaah Haji Menurut Lapangan Pekerjaan per Kecamatan
Table Number of Moslem Pilgrims by Sub District and Industrial Origin
 2012

Kecamatan / Sub District	Petani Farmer	Perda- gangan/ Trader	Peg./Pensi unan/Em ployee/ Pension	ABRI/ Purn/ Army/	Lainnya/ Others	Jumlah/ Total	
(1)	(2)	(3)	(4)	(5)	(6)	(7)	
1. Pantai Cermin	-	-	1	-	-	1	
2. Lembah Gumanti	3	5	4	-	9	21	
3. Hiliran Gumanti	1	-	-	-	1	2	
4. Payung Sekaki	1	-	1	-	1	3	
5. Tigo Lurah	-	1	-	-	1	2	
6. Lembang Jaya	-	-	1	-	-	1	
7. Danau Kembar	-	2	-	-	4	6	
8. Gunung Talang	1	1	8	-	5	15	
9. Bukit Sundi	-	1	10	-	7	18	
10. IX Koto Sungai Lasi	-	1	-	-	1	2	
11. Kubung	3	5	26	-	15	49	
12. X Koto Diatas	-	-	1	-	5	6	
13. X Koto Singkarak	4	3	7	-	21	35	
14. Junjung Sirih	-	2	-	-	-	2	
Jumlah / Total	2012	13	21	59	-	70	163
	2011	16	17	31	2	92	158
	2010	14	19	33	-	73	139

Sumber : Kantor Kementrian Agama Kabupaten Solok

Source : Department of Religius Office of Solok Regency

Tabel**4.4.11 Banyaknya Jemaah Haji Menurut Tingkat Pendidikan per Kecamatan**

Table *Number of Moslem Pilgrims by Sub District and Education Level*
2012

Kecamatan / Sub District	Di bawah SD/ <i>Under</i> <i>Primary</i> <i>School</i>	Sekolah Dasar/ <i>Primary</i> <i>School</i>	SLTP/ <i>Yunior</i> <i>High</i> <i>School</i>	SLTA/ Senior <i>High</i> <i>School</i>	D.III/ Akademi <i>Acade-</i> <i>my</i>	Univer- sitas/ <i>Uni-</i> <i>versity</i>	Jumlah/ <i>Total</i>
(1)	(2)	(3)	(4)	(5)	(6)	(7)	(8)
1. Pantai Cermin	-	-	-	1	-	-	1
2. Lembah Gumanti	-	5	7	6	1	2	21
3. Hiliran Gumanti	-	2	-	-	-	-	2
4. Payung Sekaki	-	2	-	1	-	-	3
5. Tigo Lurah	-	2	-	-	-	-	2
6. Lembang Jaya	-	-	-	-	-	1	1
7. Danau Kembar	-	1	1	4	-	-	6
8. Gunung Talang	-	3	4	3	4	1	15
9. Bukit Sundi	-	1	2	9	3	3	18
10. IX Koto Sungai Lasi	-	-	-	1	-	1	2
11. Kubung	-	6	6	17	7	13	49
12. X Koto Diatas	-	2	-	3	-	1	6
13. X Koto Singkarak	-	13	4	10	4	4	35
14. Junjung Sirih	-	2	-	-	-	-	2
Jumlah / <i>Total</i>	2012	-	39	24	55	19	163
	2011	-	59	18	46	13	151
	2010	-	45	18	37	15	139

Sumber : Kantor Kementerian Agama Kabupaten Solok

Source : *Department of Religius Office of Solok Regency*

Tabel 4.4.12 Banyaknya Ternak Qurban, Peserta dan Penerima Qurban per Kecamatan
Table Number of Cattle Slaughtered, Receiptor & Sacrifice Islamic Festival
2012

Kecamatan / Sub District	Peserta		Jenis Ternak / Cattle				
	Qurban	Penerima	Kambing	Sapi	Kerbau/	Jumlah/	
	Sacrifice	Receiptor	Goat	Cow	Buffalo	Total	
(1)	(2)	(3)	(4)	(5)	(6)	(7)	
1. Pantai Cermin	882	10 240	7	101	-	108	
2. Lembah Gumanti	1 236	10 299	67	167	-	234	
3. Hiliran Gumanti	411	5 850	5	56	-	61	
4. Payung Sekaki	224	1 908	11	52	-	63	
5. Tigo Lurah	190	1 124	13	25	-	38	
6. Lembang Jaya	751	9 605	10	116	-	126	
7. Danau Kembar	679	4 600	4	97	-	101	
8. Gunung Talang	674	30 921	50	154	6	210	
9. Bukit Sundi	1 762	7 900	-	246	-	246	
10. IX Koto Sungai Lasi	376	4 777	19	77	-	96	
11. Kubung	2 646	45 260	14	376	-	390	
12. X Koto Diatas	1 074	7 498	5	178	7	190	
13. X Koto Singkarak	4 502	20 534	38	365	-	403	
14. Junjung Sirih	358	11 689	144	59	-	203	
Jumlah / Total	2012	15 765	172 205	387	2 069	13	2 469
	2011	9 018	162 610	255	1 856	8	2 119
	2010	11 239	..	350	1 682	9	2 041

Sumber : Kantor Kementrian Agama Kabupaten Solok

Source : Department of Religius Office of Solok Regency

Tabel 4.4.13 Penerimaan dan Pengeluaran Zakat Fitrah per Kecamatan di Kabupaten Solok
Table Number of Receipt and Distribution of Zakat Fitrah by Subdistrict of Solok Regency 2012

Kecamatan / Sub District	Penerimaan		
	Jumlah Muzakki	Uang/Money (Rp)	Beras /Rice (Kg)
(1)	(2)	(3)	(4)
1. Pantai Cermin	16 141	209 833 000	-
2. Lembah Gumanti	48 683	280 400 000	17 999
3. Hiliran Gumanti	16 808	189 090 000	12 606
4. Payung Sekaki	34 324	17 000 000	-
5. Tigo Lurah	3 940	27 000 000	5 265
6. Lembang Jaya	25 991	258 150 000	-
7. Danau Kembar	20 837	416 740 000	-
8. Gunung Talang	44 221	198 994 500	45 968
9. Bukit Sundi	21 833	252 500 000	21 360
10. IX Koto Sungai Lasi	344	20 000 000	-
11. Kubung	58 389	671 460 000	-
12. X Koto Diatas	18 976	320 580 500	-
13. X Koto Singkarak	33 316	300 100 000	-
14. Junjung Sirih	13 086	215 336 000	44 370
Jumlah / Total	356 889	3 377 184 000	147 568

Bersambung / Continued.....

Tabel **4.4.13** **Lanjutan**
Table *Continued*

Kecamatan / Sub District	Pengeluaran		
	Jumlah Mustahiq	Uang/Money (Rp)	Beras /Rice (Kg)
(1)	(5)	(6)	(7)
1. Pantai Cermin	4 430	44 484 000	49 425
2. Lembah Gumanti	17 986	270 426 000	17 938
3. Hiliran Gumanti	2 792	15 803 000	48 583
4. Payung Sekaki	270	22 361 000	2 561
5. Tigo Lurah	306	11 627 000	2 684
6. Lembang Jaya	1 157	256 070 000	13 213
7. Danau Kembar	3 716	16 371 400	11 432
8. Gunung Talang	3 441	162 007 000	35 424
9. Bukit Sundi	2 200	232 500 000	27 160
10. IX Koto Sungai Lasi	742	18 960 000	7 451
11. Kubung	18 499	554 964 000	28 675
12. X Koto Diatas	1 172	11 325	317
13. X Koto Singkarak	987	27 836 000	16 931
14. Junjung Sirih	892	30 480 000	2 918
Jumlah / Total	58 590	1 663 900 725	264 712

Sumber : Kantor Kementerian Agama Kabupaten Solok
Source : Department of Religious Office of Solok Regency

**Data Tahun 2011*

Tabel 4.4.14 Program Pembinaan Keluarga Sakinah (KS) dan Banyaknya Jenis Binaan
Table Number of Assistance Program and Harmony Family by Type
2012

Kecamatan / Sub District	Jorong / Jorong	Jenis Binaan					Jumlah/ Total
		Pra KS	KS 1	KS 2	KS 3	KS 3 +	
(1)	(2)	(3)	(4)	(5)	(6)	(7)	(8)
1. Pantai Cermin	Jalan Balantai	-	-	-	-	-	-
2. Lembah Gumanti	Usak	-	-	-	-	-	-
3. Hiliran Gumanti	Tabek	-	-	-	-	-	-
4. Payung Sekaki	Kubang Nan Duo	-	-	-	-	-	-
5. Tigo Lurah	Kampung Tangah	-	-	-	-	-	-
6. Lembang Jaya	Korong Lambah	-	-	-	-	-	-
7. Danau Kembar	Kampung Dalam tanga	-	-	-	-	-	-
8. Gunung Talang	Linjuang Koto Tinggi	-	-	-	-	-	-
9. Bukit Sundi	Balai Pinang	-	-	-	-	-	-
10. IX Koto Sungai Lasi	Batang Pamo	-	-	-	-	-	-
11. Kubung	Kampung Baru	-	-	-	-	-	-
12. X Koto Diatas	Ala Batumbuak	-	-	-	-	-	-
13. X Koto Singkarak	Kaluku	-	-	-	-	-	-
14. Junjung Sirih	Subarang	-	-	-	-	-	-
Jumlah / Total	2012	1 002	1 596	1 370	1 117	34	5 119
	2011	1 009	1 585	1 363	1 112	32	5 101
	2010	1 033	1 573	1 352	1 109	30	5 097

Sumber : Kantor Kementrian Agama Kabupaten Solok

Source : Department of Religius Office of Solok Regency

Tabel 4.4.15 Banyaknya Perkara Diterima dan Diputuskan Oleh Pengadilan Agama Koto Baru / Number of Cases Reported and settled by Islamic Court of Koto Baru 2012

Jenis Perkara / Cases	Sisa Tahun Lalu	Diterima/Reported	Diputus-kan / Settled	Sisa + Lain-lain/Others
(1)	(2)	(3)	(4)	(5)
1. Izin Poligami	-	-	-	-
2. Pembatalan Perkawinan	-	-	-	-
3. Pengangkatan Anak	-	-	-	-
4. Pencegahan Perkawinan	-	8	7	-
5. Cerai Talak	8	104	92	9
6. Cerai Gugat	21	198	183	13
7. Harta Bersama	-	-	-	-
8. Perwalian	-	4	3	-
9. Itsbat Nikah	1	154	145	1
10. Wali Adhal	-	1	-	-
11. Kewarisan	-	1	1	-
12. Kelalaian atas Kewajiban Suami/Nafkah Istri	-	-	-	-
13. Dicabut	-	-	25	-
14. Ditolak	-	-	12	-
15. Tidak Diterima	-	-	5	-
16. Gugur	-	-	-	-
17. Dicoret	-	-	-	-
18. Sisa	-	-	-	-
19. Perubahan Nama	-	-	-	-
Jumlah/Total	30	470	473	23

Sumber : Kantor Pengadilan Agama Koto Baru
Source : Court of Religious Justice Office of Koto Baru

Tabel 4.4.16 Jumlah Perkara Yang Diputuskan oleh Pengadilan Agama Koto Baru
Table Number of Case Reports Decides by Koto Baru Religious Court
2012

	Izin	Pengesah-	Persetuju-	Cerai					
<i>Bulan/ Mounth</i>	Poligami/ <i>Polygami</i>	an Nikah/ <i>Marriage</i>	an Talak/ <i>Talak</i>	Gugat/ <i>Shock</i>	Fasakh	Gugur/ <i>Refured</i>	Lain-lain/ <i>Others</i>	Jumlah/ <i>Total</i>	
	<i>Permit</i>	<i>Legalization</i>	<i>Agreement</i>	<i>Diorce</i>					
(1)	(2)	(3)	(4)	(5)	(6)		(7)	(8)	
Januari / <i>January</i>	-	14	4	12			4	34	
Pebruari / <i>February</i>	-	64	7	19			5	95	
Maret / <i>March</i>	-	15	8	12		3	4	42	
April / <i>April</i>	-	5	12	5			2	24	
Mei / <i>May</i>	-	10	12	18		2	4	46	
Juni / <i>June</i>	-	4	5	16			5	30	
Juli / <i>July</i>	-	7	5	22			5	39	
Agustus / <i>August</i>	-	5	6	13			2	26	
September / <i>September</i>	-	3	7	11			2	23	
Oktober / <i>October</i>	-	7	9	13			6	35	
Nopember / <i>November</i>	-	3	7	19			6	35	
Desember / <i>December</i>	-	10	11	23			4	48	
Jumlah / <i>Total</i>	2012	-	147	93	183	0	5	49	477
	2011	0	404	106	177	0	24	24	735
	2010	1	129	77	142	0	17	6	372

Sumber : Kantor Pengadilan Agama Koto Baru Solok
Source : Court of Religius Justice Office of Koto Baru Solok

Tabel 4.4.17 Jumlah Perkara Yang Diterima oleh Pengadilan Agama Koto Baru
Table Number of Case Reports Received by Koto Baru Religious Court
2012

<i>Bulan/ Mounth</i>	Izin Poligami/ <i>Polygami</i> <i>Permit</i>	Pengesah- an Nikah/ <i>Marriage</i> <i>Legalization</i>	Persetuju- an Talak/ <i>Talak</i> <i>Agreement</i>	Cerai Gugat/ <i>Shock</i> <i>Diorce</i>	Fasakh	Lain-lain/ <i>Others</i>	Jumlah/ <i>Total</i>
(1)	(2)	(3)	(4)	(5)	(6)	(7)	(8)
Januari / <i>January</i>	-	89	17	34		-	140
Pebruari / <i>February</i>	-	8	11	12		1	32
Maret / <i>March</i>	-	6	8	9		1	24
April / <i>April</i>	-	9	8	15		1	33
Mei / <i>May</i>	-	4	9	18		4	35
Juni / <i>June</i>	-	5	7	23		-	35
Juli / <i>July</i>	-	7	3	15		3	28
Agustus / <i>August</i>	-	5	9	6		1	21
September / <i>September</i>	-	6	13	21		1	41
Oktober / <i>October</i>	-	5	7	25		1	38
Nopember / <i>November</i>	-	4	10	11		1	26
Desember / <i>December</i>	-	6	2	9		-	17
Jumlah / <i>Total</i>	2012	-	154	104	198	14	470
	2011	0	422	118	196	0	750
	2010	1	151	102	152	0	416

Sumber : Kantor Pengadilan Agama Koto Baru Solok
Source : Court of Religius Justice Office of Koto Baru Solok

Tabel 4.5.1 Banyaknya Kejahatan yang Terjadi pada Wilayah Hukum Kab. Solok Menurut Kejadian
Table *Number of Crimes in The Legal Territory of Police Adm. at Solok Regency by Type of Event*
2012

Jenis Kejadian / Type of Event	Jumlah / Number	
	Kejadian / Event	Selesai / Settled
(1)	(2)	(3)
01. TIB Umum / Unjuk Rasa / Bencana Alam <i>General Violation/Demonstration/Natural Disaster</i>	1	1
02. Pembakaran / Burning	-	-
03. Kebakaran / Fire	2	1
04. Kesopanan / Susila / Good Manners/Morality	1	1
05. Perkosaan/ Raping	3	2
06. Perjudian / Gambling	8	8
07. Meninggalkan orang yang perlu ditolong/ <i>Leave Some One Unhelped</i>	-	-
08. Pembunuhan / Homicide	3	2
09. Aniaya Ringan / Light Battering	63	60
10. Aniaya Berat / Heavy Battering	181	168
11. Pencurian Biasa / Common Robbery	54	18
12. Pencurian Berat / Heavy Robbery	141	21
13. Pencurian dgn kekerasan(Curas)/Armed Robbery	15	2
14. Penipuan/ Deception	64	51
15. Pengrusakan / Act of Damaging	58	46
16. Kawin Tambah / Take a 2 wife	10	9
17. Pengancaman/ Possing a Threat	30	25
18. Penghinaan / Humiliation	11	7
19. Narkotika / Drugs	7	7
20. Pornografi / Pornography	-	-
21. Curanmor / Vehicle Robbery	70	11
22. Perzinahan/Sexual acts outside of marriage	9	9
23. Melarikan Gadis / Abscond with a girl	9	9
24. Lain-lain/ Others	190	158
Jumlah /	2012	930
Total	2011	792
	2010	676

Sumber : Polisi Resort Kab & Kota Solok
Source : Police Administrative Unit at Solok

Tabel

Table

4.5.2**Banyaknya Kecelakaan Lalu Lintas Menurut Kecamatan***Number of Traffic Accidents by Subdistrict*

2012

Kecamatan / Subdistrict	Jumlah Ke- celakaan Number of Accidents	Korban / Victim				Perkara / Case		
		M D	L B	L R	Materiil (Rp.000)	Selesai Settled	Belum Not Yet	
(1)		(3)	(4)	(5)	(6)	(7)	(8)	
01. Pantai Cermin *	-	-	-	-	-	-	-	
02. Lembah Gumanti *	-	-	-	-	-	-	-	
03. Hiliran Gumanti *	-	-	-	-	-	-	-	
04. Payung Sekaki *	-	-	-	-	-	-	-	
05. Tigo Lurah *	-	-	-	-	-	-	-	
06. Lembang Jaya *	-	-	-	-	-	-	-	
07. Danau Kembar *	-	-	-	-	-	-	-	
08. Gunung Talang *	-	-	-	-	-	-	-	
09. Bukit Sundi	16	2	12	1	13 700	-	-	
10. IX Koto Sungai Lasi	16	4	8	15	193 100	-	-	
11. K u b u n g *	-	-	-	-	-	-	-	
12. X Koto Diatas	-	-	-	-	-	-	-	
13. X Koto Singkarak	26	5	16	4	105 600	-	-	
14. Junjung Sirih	1	2	-	-	2000	-	-	
Jumlah / Total	2012 2011 2010	59 158 139	13 53 57	36 101 80	20 53 48	314 400 583 550 1 175 250	- 210 136	- 1 2

Sumber : Polisi Resort Kab & Kota Solok

Source : Police Administrative Unit at Solok

* Data Polres Kab.Solok

Tabel 4.5.3 Banyaknya Organisasi Sosial yang Terdaftar Menurut Kecamatan
Table Number of Registered Social Organization by Subdistrict
2012

Kecamatan / Subdistrict	Organisasi Ber - badan Hukum Corporate Organization	Organisasi Tidak Berbadan Hukum Non Corporate Organization	J u m l a h T o t a l	
(1)	(2)	(3)	(4)	
01. Pantai Cermin	-	-	0	
02. Lembah Gumanti	1	-	1	
03. Hiliran Gumanti	-	-	0	
04. Payung Sekaki	1	-	1	
05. Tigo Lurah	-	-	0	
06. Lembang Jaya	-	-	0	
07. Danau Kembar	-	-	0	
08. Gunung Talang	-	-	0	
09. Bukit Sundi	-	-	0	
10. IX Koto Sungai Lasi	-	-	0	
11. K u b u n g	1	-	1	
12. X Koto Diatas	-	-	0	
13. X Koto Singkarak	1	-	1	
14. Junjung Sirih	-	-	0	
Jumlah / Total	2012 2011 2010	4 8 8	- 5 11	4 13 20

Sumber : Dinas Sosial, Tenaga Kerja dan Transmigrasi Kab.Solok

Source : Social, Man Power Extention and Transmigration Service Of Solok Regency

Tabel**4.5.4 Banyaknya Penduduk, Penyandang Cacat, dan Jumlah Penyandang Cacat yang Disantuni**

Table Population, Number of The Physically Handicappeds, and The Helped Ones by Subdistrict 2012

Kecamatan / Subdistrict	Banyaknya Penduduk Population	Jumlah Penyan - dang Cacat Number of The Handicappeds	Penyandang Cacat yg telah disantuni/ Number of The Assis ted Handicappeds
(1)	(2)	(3)	(4)
01. Pantai Cermin	20 330	92	-
02. Lembah Gumanti	56 121	42	-
03. Hiliran Gumanti	16 444	34	-
04. Payung Sekaki	8 105	83	1
05. Tigo Lurah	9 833	68	-
06. Lembang Jaya	26 183	27	-
07. Danau Kembar	19 260	14	-
08. Gunung Talang	48 351	85	3
09. Bukit Sundi	23 028	154	6
10. IX Koto Sungai Lasi	9 502	61	1
11. K u b u n g	57 334	53	5
12. X Koto Diatas	17 472	72	-
13. X Koto Singkarak	31 410	50	4
14. Junjung Sirih	11 704	11	1
Jumlah /	2012	846	21
Total	2011	1 271	7
	2010	1 249	48

Sumber : Dinas Sosial, Tenaga Kerja dan Transmigrasi dan BPS Kab.Solok

Source : Social, Man Power Extention and Transmigration Service and BPS-Statistic Of Solok Regency

Tabel**4.5.5****Banyaknya Panti Asuhan Menurut Status Kepemilikan**

Table

Number of Foster Homes by Ownership

2012

Kecamatan / Sub District	Pemilikan / Ownership			Jumlah Total
	Pemerintah / State	Subsidi / Subsidize	Swasta / Private	
(1)	(2)	(3)	(4)	(5)
01. Pantai Cermin	-	-	-	-
02. Lembah Gumanti	-	-	1	1
03. Hiliran Gumanti	-	-	-	-
04. Payung Sekaki	-	-	1	1
05. Tigo Lurah	-	-	-	-
06. Lembang Jaya	-	-	-	-
07. Danau Kembar	-	-	-	-
08. Gunung Talang	-	-	-	-
09. Bukit Sundi	-	-	-	-
10. IX Koto Sungai Lasi	-	-	-	-
11. K u b u n g	-	-	1	1
12. X Koto Diatas	-	-	-	-
13. X Koto Singkarak	-	-	1	1
14. Junjung Sirih	-	-	-	-
Jumlah / Total 2012	-	-	4	4
2011	0	0	8	8
2010	0	0	4	4

Sumber : Dinas Sosial dan Tenaga Kerja Kab.Solok

Source : Social, Man Power Extention and Transmigration Service Of Solok Regency

Tabel*Table*

4.5.6 Banyaknya Panti Asuhan, Kapasitas, Penghuni Panti dan Sumber Dana per Kecamatan / Number of Foster Home, Capacity, Occupants and source of budget by Sub District 2012

Kecamatan / Sub District	Banyak- nya / Num-ber of Foster Homes	Kapasi-tas / Capa- city	Banyak-nya Peng-huni / Occu- pants	Sumber Dana/Source of budget (000 Rp)		
				Pemerintah/ Govern-ment	Swada-ya/ Self Effort	Lainnya / Others
(1)	(2)	(3)	(4)	(5)	(6)	(7)
1. Pantai Cermin	-	-	-	-	-	-
2. Lembah Gumanti	1	160	160	-	1	-
3. Hiliran Gumanti	-	-	-	-	-	-
4. Payung Sekaki	1	50	50	-	1	-
5. Tigo Lurah	-	-	-	-	-	-
6. Lembang Jaya	-	-	-	-	-	-
7. Danau Kembar	-	-	-	-	-	-
8. Gunung Talang	-	-	-	-	-	-
9. Bukit Sundi	-	-	-	-	-	-
10. IX Koto Sungai Lasi	-	-	-	-	-	-
11. Kubung	1	50	50	-	1	-
12. X Koto Diatas	-	-	-	-	-	-
13. X Koto Singkarak	1	50	50	-	1	-
14. Junjung Sirih	-	-	-	-	-	-
Jumlah / Total	4	310	310	-	4	-

Sumber : Dinas Sosial, Tenaga Kerja dan Transmigrasi Kabupaten Solok
Source : Social, Man Power Extention and Transmigrasi of Solok Regency

Tabel*Table*

4.5.7 Banyaknya Karang Taruna, Organisasi Sosial dan Pekerja Sosial Masyarakat / Number of Youth and Social Organization, and Social Worker
2012

Kecamatan / <i>District</i>	<i>Sub</i>	Karang Taruna/Youth Organization	Organisasi Sosial/Social Organization	Pekerja Sosial Masyarakat/ Social Worker
(1)		(2)	(3)	(4)
1. Pantai Cermin		2	-	2
2. Lembah Gumanti		4	1	4
3. Hiliran Gumanti		2	-	2
4. Payung Sekaki		3	1	3
5. Tigo Lurah		6	-	6
6. Lembang Jaya		6	-	6
7. Danau Kembar		2	-	2
8. Gunung Talang		8	-	8
9. Bukit Sundi		5	-	5
10. IX Koto Sungai Lasi		9	-	9
11. Kubung		8	1	8
12. X Koto Diatas		9	-	9
13. X Koto Singkarak		8	1	8
14. Junjung Sirih		2	-	2
Jumlah / <i>Total</i>		74	4	74

Sumber : Dinas Sosial, Tenaga Kerja dan Transmigrasi Kabupaten Solok
Source : *Social, Man Power Extention and Transmigrasi of Solok Regency*

Tabel 4.5.8 Banyaknya Penyandang Masalah Kesejahteraan Sosial (PMKS)
Table Number of Family With Social Welfare Problem
 2012

Kecamatan / <i>District</i>	<i>Sub</i>	Jumlah PMKS	Banyaknya PMKS yang Memperoleh Bantuan
(1)		(2)	(3)
1. Pantai Cermin		546	20
2. Lembah Gumanti		373	10
3. Hiliran Gumanti		129	10
4. Payung Sekaki		396	1
5. Tigo Lurah		1 381	-
6. Lembang Jaya		76	6
7. Danau Kembar		212	14
8. Gunung Talang		1 075	5
9. Bukit Sundi		900	18
10. IX Koto Sungai Lasi		724	5
11. Kubung		348	72
12. X Koto Diatas		1 084	10
13. X Koto Singkarak		515	66
14. Junjung Sirih		87	6
Jumlah / <i>Total</i>		7 846	243

Sumber : Dinas Sosial, Tenaga Kerja dan Transmigrasi Kabupaten Solok
 Source : *Social, Man Power Extention and Transmigrasi of Solok Regency*

Tabel
Table

4.5.9

Banyaknya Kejadian Bencana Alam Menurut Kecamatan
Number of Natural Disasters by Subdistrict
2012

Kecamatan / Subdistrict	Keba- karan/ Fire	Gempa Bumi/ Earth- quake	Banjir/ Flood	Angin Ri- but/topan/ Hurrica- ne	Tanah Longsor/ Land- slide	Lain - lain/ Others	Jumlah Kejadian/ Freq.
(1)	(2)	(3)	(4)	(5)	(6)	(7)	(8)
01. Pantai Cermin	-	-	-	-	-	-	-
02. Lembah Gumanti	7	-	-	1	1	-	9
03. Hiliran Gumanti	-	-	-	-	-	1	1
04. Payung Sekaki	-	-	-	-	-	-	-
05. Tigo Lurah	-	-	-	-	-	-	-
06. Lembang Jaya	3	-	-	-	-	-	3
07. Danau Kembar	1	-	-	-	-	-	1
08. Gunung Talang	3	-	-	-	-	1	4
09. Bukit Sundi	2	-	1	-	-	-	3
10. IX Koto Sungai Lasi	-	-	-	-	-	-	-
11. K u b u n g	7	-	-	-	1	1	9
12. X Koto Diatas	1	-	-	-	-	-	1
13. X Koto Singkarak	5	-	-	-	1	-	6
14. Junjung Sirih	1	-	-	-	-	-	1
Jumlah /	2012	30	-	1	1	3	38
	2011	40	0	6	4	0	52
	2010	4	0	11	1	12	29

Sumber : Bagian Penanggulangan Bencana Daerah Kabupaten Solok

Source : Society Protection Division Of Solok Regency Office

Tabel
Table

4.5.10

Banyaknya Kerugian Manusia Akibat Bencana Alam Menurut Kecamatan
Number of Natural Disasters by Subdistrict
2012

Kecamatan / <i>Subdistrict</i>	Kepala Keluarga <i>Head of Family</i>	Penderita (Jiwa) <i>Sufferer (People)</i>	M a t i <i>D e a d</i>	C a c a t <i>Physical Defect</i>
(1)	(2)	(3)	(4)	(5)
01. Pantai Cermin	-	-	-	-
02. Lembah Gumanti	17	50	-	-
03. Hiliran Gumanti	-	-	-	-
04. Payung Sekaki	-	-	-	-
05. Tigo Lurah	-	-	-	-
06. Lembang Jaya	3	14	-	-
07. Danau Kembar	1	5	-	-
08. Gunung Talang	11	40	1	-
09. Bukit Sundi	25	69	-	-
10. IX Koto Sungai Lasi	-	-	-	-
11. K u b u n g	9	36	-	-
12. X Koto Diatas	1	5	-	-
13. X Koto Singkarak	5	21	-	-
14. Junjung Sirih	1	4	-	-
Jumlah /	2012	73	244	1
	2011	37	0	1
	2010	165	0	3

Sumber : Bagian Penanggulangan Bencana Daerah Kabupaten Solok
Source : Society Protection Division Of Solok Regency Office

Tabel 4.5.11 Banyaknya Kerugian Materi Akibat Bencana Alam Menurut Kecamatan
Table Number of Material Loss Resulted From Natural Disaster by Subdistrict
2012

Kecamatan / Subdistrict	Bangunan / Building		Sawah Hancur	Ladang Rusak	Ternak	Kerugi- an / Loss
	Hancur	Rusak	Smashed	Damaged	Cattle	
	Smashed	Damaged	Wetland	Bareland		(Rp. 000)
(1)	(2)	(3)	(4)	(5)	(6)	(7)
01. Pantai Cermin	0	0	0	0	0	0
02. Lembah Gumanti	17	-	-	-	-	697 000
03. Hiliran Gumanti	-	-	-	-	-	-
04. Payung Sekaki	0	0	0	0	0	-
05. Tigo Lurah	0	0	0	0	0	-
06. Lembang Jaya	3	0	0	0	0	235 000
07. Danau Kembar	1	0	0	0	0	-
08. Gunung Talang	3	0	0	0	0	50 000
09. Bukit Sundi	2	0	0	0	0	1 050 000
10. IX Koto Sungai Lasi	0	0	0	0	0	-
11. K u b u n g	8	0	0	0	0	608 000
12. X Koto Diatas	1	0	0	0	0	20 000
13. X Koto Singkarak	5	0	0	0	0	415 000
14. Junjung Sirih	1	0	0	0	0	-
Jumlah /	2012	41	0	0	0	3 075 000
	2011	34	1	187.5	-	4 183 780
	2010	-	896	-	-	40 235 670

Sumber : Bagian Perlindungan Masyarakat Kantor Bupati Solok

Source : Society Protection Division Of Solok Regency Office

Tabel 4.5.12 Banyaknya Keluarga Miskin yang Dibantu untuk Meringankan Uang Sekolah dan Biaya Pengobatan / *Number of Poor Families Helped in Payment of School fee and Healing Cost*

Kecamatan / Subdistrict	Jenis Bantuan / <i>Type of Assistance</i>	
	S P P / <i>School fee</i>	Berobat / <i>Healing Cost</i>
(1)	(2)	(3)
01. Pantai Cermin	683	3169
02. Lembah Gumanti	1256	2178
03. Hiliran Gumanti	713	1101
04. Payung Sekaki	347	1770
05. Tigo Lurah	382	1341
06. Lembang Jaya	688	4091
07. Danau Kembar	601	3077
08. Gunung Talang	1597	3327
09. Bukit Sundi	768	2753
10. IX Koto Sungai Lasi	433	1482
11. K u b u n g	1350	6076
12. X Koto Diatas	587	3125
13. X Koto Singkarak	1360	1156
14. Junjung Sirih	478	2340
Total	11 243	36 986

Sumber : Dinas Pendidikan dan Dinas Kesehatan Kabupaten Solok
Source : *Education and Health Service of Solok Regency*
Catt : Data Tahun 2010

Tabel 4.5.13 Jumlah Organisasi Kemasyarakatan, Jumlah LSM dan Jumlah OKP yang ada di Kabupaten Solok per Kecamatan 2012

Kecamatan/ Sub District	Jumlah Organisasi Kemasyarakatan (Ormas)	Jumlah Lembaga Swadaya Masyarak	Jumlah Organisasi Kepemudaan (OKP)
(1)	(2)	(3)	(4)
1. Pantai Cermin	-	-	-
2. Lembah Gumanti	-	-	-
3. Hiliran Gumanti	1	-	-
4. Payung Sekaki	-	-	-
5. Tigo Lurah	-	1	-
6. Lembang Jaya	1	-	-
7. Danau Kembar	-	-	-
8. Gunung Talang	8	9	2
9. Bukit Sundi	2	-	-
10. IX Koto Sungai Lasi	1	-	-
11. Kubung	10	4	3
12. X Koto Diatas	-	-	-
13. X Koto Singkarak	2	-	-
14. Junjung Sirih	1	-	-
Jumlah / Total	26	14	5

Sumber : Kantor Kesatuan Bangsa dan Politik Kabupaten Solok
Source :

Tabel **4.5.14** **Banyaknya Kegiatan Patroli per Bulan**

Table

2012

Bulan	Jumlah Patroli
(1)	(2)
1. Januari	4
2. Februari	4
3. Maret	4
4. April	4
5. Mei	4
6. Juni	4
7. Juli	6
8. Agustus	7
9. September	6
10. Oktober	6
11. November	8
12. Desember	8
Jumlah / Total	65

Sumber : Kantor Satpol PP Kabupaten Solok

Source :

Tabel 4.5.15 Jumlah Siskamling yang ada di Kabupaten Solok per Kecamatan 2012

Kecamatan/ Sub District	Jumlah Siskamling	Jumlah Personil
(1)	(2)	(3)
1. Pantai Cermin	7	490
2. Lembah Gumanti	11	756
3. Hiliran Gumanti	11	826
4. Payung Sekaki	10	672
5. Tigo Lurah	6	280
6. Lembang Jaya	12	693
7. Danau Kembar	10	700
8. Gunung Talang	21	1 243
9. Bukit Sundi	15	952
10. IX Koto Sungai Lasi	17	973
11. Kubung	26	18 200
12. X Koto Diatas	16	896
13. X Koto Singkarak	21	924
14. Junjung Sirih	6	504
Jumlah / Total	189	28 109

Sumber : Kantor Kesatuan Bangsa dan Politik Kabupaten Solok
Source :

Tabel 4.5.16 Banyaknya Tempat Pembuangan Sampah per Kecamatan
Table Number of Garbage bin Location by sub district
2012

Kecamatan / District	Sub	Rata-Rata Volume/Hari (Kg/hr) Volu-me/day	Kemam- puan Angkut per M3/Minggu Capacity per week	Banyaknya/ Number		
				TPS & Container	Kapasi-tas TPA	Kapasi- tas
				(Unit)	(M ³) Capa-city	(Unit) Capa-city
(1)	(2)	(3)	(4)	(5)	(6)	(7)
1. Pantai Cermin		12 711	-	-	-	-
2. Lembah Gumanti		33 236	-	-	-	-
3. Hiliran Gumanti		10 033	-	-	-	-
4. Payung Sekaki		5 017	-	-	-	-
5. Tigo Lurah		5 984	-	-	-	-
6. Lembang Jaya		16 274	6	1	7.5	-
7. Danau Kembar		11 783	-	-	-	-
8. Gunung Talang		29 624	22.25	7	7.5	-
9. Bukit Sundi		14 397	8.5	1	7.5	-
10. IX Koto Sungai Lasi		6 044	-	-	-	-
11. Kubung		35 192	30.65	2	7.5	-
12. X Koto Diatas		11 538	-	-	-	-
13. X Koto Singkarak		15 696	7.9	3	7.5	-
14. Junjung Sirih		7 536	5	2	7.5	-
Jumlah / Total		215 065	80.3	16	45	-

Sumber : Kantor Pengelolaan Lingkungan dan Kebersihan Kabupaten Solok
Source :

Tabel 4.5.17 Jumlah Armada Gerobak dan Tenaga Kebersihan per Kecamatan
Table Number of Cleaning Labour and Equipment by sub district
2012

Kecamatan / Sub District	Banyaknya/Number			Tenaga Kerja/ Employee
	Truk/ Truck	Becak Motor	Becak Dayung	
(1)	(2)	(3)	(4)	(5)
1. Pantai Cermin	-	-	-	-
2. Lembah Gumanti	-	-	-	-
3. Hiliran Gumanti	-	-	-	-
4. Payung Sekaki	-	-	-	-
5. Tigo Lurah	-	-	-	-
6. Lembang Jaya	-	-	-	-
7. Danau Kembar	-	-	-	-
8. Gunung Talang	-	1	-	-
9. Bukit Sundi	-	-	-	-
10. IX Koto Sungai Lasi	-	-	-	-
11. Kubung	-	-	-	-
12. X Koto Diatas	-	-	-	-
13. X Koto Singkarak	-	1	-	-
14. Junjung Sirih	-	-	-	-
Jumlah / Total	-	2	-	-

Sumber : Kantor Pengelolaan Lingkungan dan Kebersihan Kabupaten Solok
Source :

Tabel 4.5.18 Banyaknya Usaha yang Diawasi Terhadap Pelaksanaan Amdal/UKL-UPL
Table Number of Supervised Company for Environmental Impact Evaluation
 2012

Kecamatan / Sub District	Jumlah Usaha/ Number of Company	Jumlah Usaha Yang Aktif	Jumlah Usaha Yang Diawasi
(1)	(2)	(3)	(4)
1. Pantai Cermin	5	3	2
2. Lembah Gumanti	12	2	1
3. Hiliran Gumanti	4	0	0
4. Payung Sekaki	1	0	0
5. Tigo Lurah	2	1	1
6. Lembang Jaya	2	0	0
7. Danau Kembar	2	2	1
8. Gunung Talang	7	5	4
9. Bukit Sundi	0	0	0
10. IX Koto Sungai Lasi	0	0	0
11. Kubung	2	1	1
12. X Koto Diatas	3	1	0
13. X Koto Singkarak	1	1	0
14. Junjung Sirih	3	1	2
Jumlah / Total	44	17	12

Sumber : Kantor Pengelolaan Lingkungan dan Kebersihan Kabupaten Solok

Source :

Tabel 4.5.19 Banyaknya Perpustakaan yang ada per Kecamatan
Table Number of library in Subdistrict
 2012

Kecamatan / Sub District	Jumlah Perpustakaan
(1)	(2)
1. Pantai Cermin	3
2. Lembah Gumanti	2
3. Hiliran Gumanti	2
4. Payung Sekaki	3
5. Tigo Lurah	1
6. Lembang Jaya	3
7. Danau Kembar	1
8. Gunung Talang	4
9. Bukit Sundi	3
10. IX Koto Sungai Lasi	2
11. Kubung	9
12. X Koto Diatas	6
13. X Koto Singkarak	7
14. Junjung Sirih	2
Jumlah / Total	
	2012
	2011
	48
	55

Sumber : Kantor Arsip, Dokumentasi dan Perpustakaan Kab.Solok
 Source :

Tabel 4.5.20 Banyaknya Pengunjung Perpustakaan berdasarkan Status dan Jenis Kelamin
Table Number of Library Visitors by Status and Sex
 2012

Pengunjung	Jenis Kelamin		Jumlah / Total
	Laki-Laki <i>Female</i>	Perempuan <i>Male</i>	
(1)	(2)	(3)	(3)
1. Pelajar	679	1 643	2 322
2. Mahasiswa	439	665	1 104
3. Pegawai	899	416	1 315
4. Organisasi	-	-	
5. Umum	153	144	297
<hr/>			
Jumlah / Total	2012	2 170	2 868
	2011	2 519	3 501
<hr/>			

Sumber : Kantor Arsip, Dokumentasi dan Perpustakaan Kab.Solok
 Source :



PERTANIAN

Agriculture

V. PERTANIAN / *AGRICULTURE*

5.1 Padi dan Palawija

Kabupaten Solok sebagai sentra produksi padi di Sumatera Barat perlu terus melakukan inovasi untuk meningkatkan produktifitas lahan. Hal ini berkaitan dengan ancaman mutasi lahan sawah yang semakin besar di masa-masa mendatang. Kalau diamati untuk produksi padi pada tahun 2011, terjadi peningkatan produksi sebesar 5.32 persen dari 319.667,6 ton tahun 2010 menjadi 337.643,9 ton tahun 2011. Akan tetapi peningkatan ini perlu terus didorong untuk mengimbangi peningkatan jumlah penduduk dan kebutuhan pangan terutama beras dari waktu ke waktu.

Untuk tanaman palawija terjadi peningkatan produksi yang signifikan pada tahun 2011 terutama pada komoditi kacang tanah yaitu dari 331,5 pada Tahun 2010 naik menjadi 354,1 pada Tahun 2011. Kenaikan juga terjadi pada komoditi ubi jalar dan jagung serta ada beberapa komoditi palawija yang turun pada Tahun 2011.

5.2 Perkebunan Rakyat

Berbagai komoditi perkebunan terdapat di Kabupaten Solok diantaranya karet, kelapa, kayu manis, cengkeh, kopi, kemiri, teh dan lain-lain. Kecuali teh, komoditi perkebunan lainnya di Kabupaten Solok masih berbentuk perkebunan rakyat.

Hampir semua produksi perkebunan rakyat mengalami penurunan yang signifikan dibandingkan tahun lalu, dengan kontribusi penurunan paling besar pada komoditi kulit manis sebesar 26.553.09 ton pada tahun 2010, turun menjadi 5.257,66 ton pada tahun 2011.

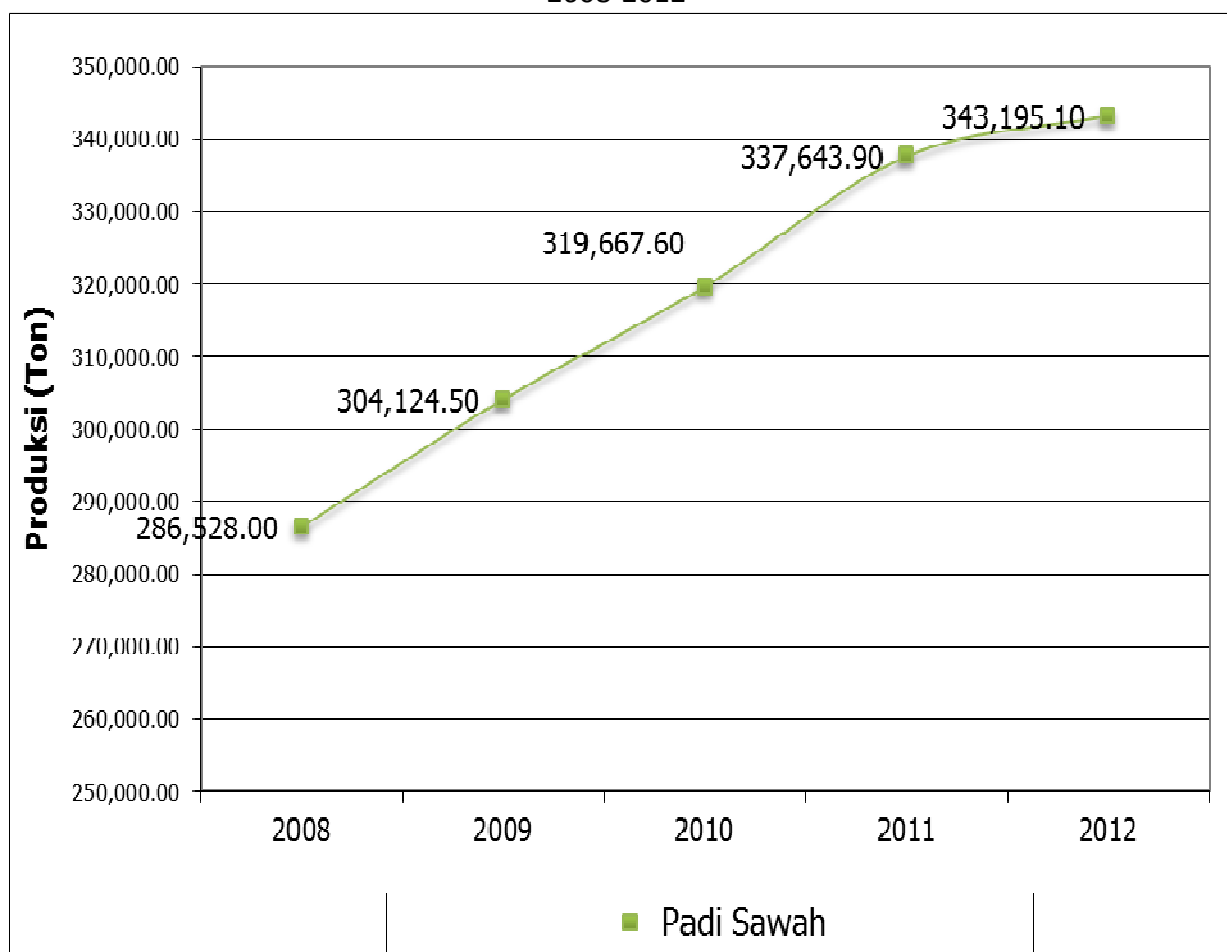
5.3 Peternakan

Sebagian besar ternak di Kabupaten Solok tahun 2011 mengalami penurunan populasi dibanding tahun sebelumnya, kecuali Ayam ras mengalami peningkatan sebesar 37,19 persen. Sebagai contoh untuk ternak sapi terjadi penurunan populasi sebesar 38,76 persen, Kambing/Domba mengalami penurunan populasi sebesar 21,48 persen dan hasil ternak berupa telur itik juga mengalami penurunan produksinya.

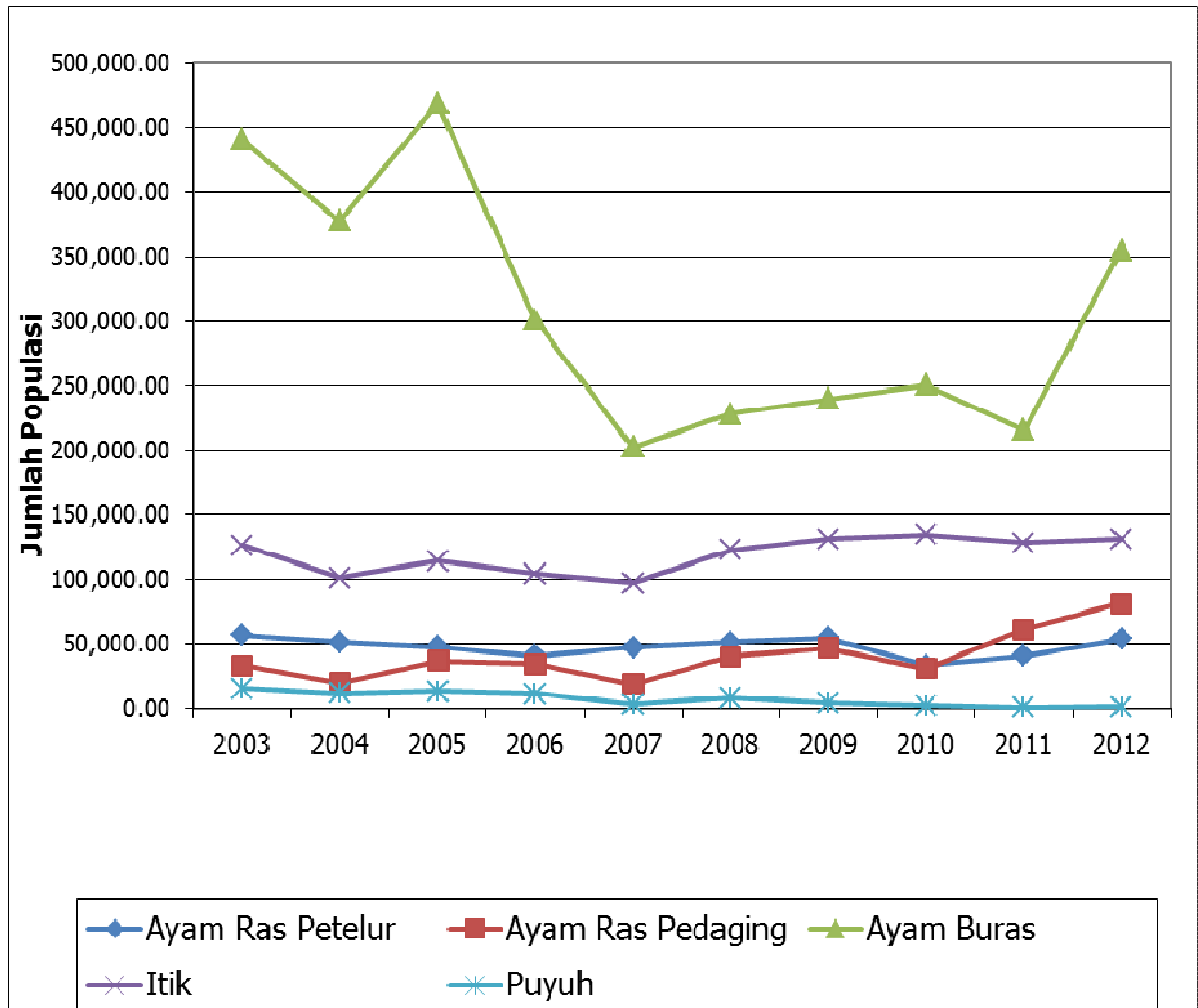
5.4 Perikanan

Luas areal penangkapan ikan di Kabupaten Solok, pada tahun 2011 meningkat dibandingkan tahun sebelumnya, sebesar 8,01 persen. Sedangkan produksinya meningkat sebesar 42,33 persen. Dilihat dari nilai produksi ikan, ternyata Ikan Nila memiliki nilai ekonomis tertinggi dari keseluruhan jenis ikan.

Gambar 5.1/Picture 5.1
Perkembangan Produksi Tanaman Padi Sawah di Kabupaten Solok
Trend of Paddy Production in Solok Regency
 2008-2012



Gambar 5.2 /Picture 5.2
 Perkembangan Ternak Unggas di Kabupaten Solok
Trend of Poultry in Solok Regency
 2003-2012



Tabel 5.1.1 Luas Tanam, Luas Panen dan Produksi Tanaman Padi dan Palawija
Table Planted Area, Harvested Area and Production of Paddy and Food Crops by Commodities, 2011 - 2012

Komoditi/ Comodities	2011			2012		
	Tanam	Panen	Produksi	Tanam	Panen	Produksi
	<i>Planted</i> <i>Area (Ha)</i>	<i>Harvested</i> <i>Area (Ha)</i>	<i>Production</i> <i>(Ton)</i>	<i>Planted</i> <i>Area (Ha)</i>	<i>Harvested</i> <i>Area (Ha)</i>	<i>Production</i> <i>(Ton)</i>
(1)	(2)	(3)	(4)	(5)	(6)	(7)
1. Padi Sawah / <i>Wet land Paddy</i>	59 464	58 031	337 643.9	59 784	59 797	343 195.2
2. Padi Ladang/ <i>Dry Land Paddy</i>	-	-	-	-	-	-
3. Jagung/ <i>Maize</i>	668	591	3 267.4	668	445	2 460.8
4. Ubi Kayu/ <i>Cassava</i>	343	346	14 206.8	278	298	12 237.3
5. Ubi Jalar / <i>Sweet Potatoes</i>	857	1 032	42 022.7	970	937	39 360.0
6. Kacang Tanah / <i>Peanuts</i>	149	164		183	175	378.9
7. Kacang Kedelai / <i>Soya beans</i>	54	54	90.2	56	45	75.1
8. Kacang Hijau/ <i>Green Pea</i>	42	44	56.0	59	50	63.5

Sumber : Dinas Pertanian, Perikanan dan Peternakan Kabupaten Solok

Source : *The Agriculture, Fisheries and Livestock Service of Solok Regency*

Tabel**5.1.2 Luas Tanam, Luas Panen dan Produksi Padi per Kecamatan**

Table **Planted Area, Harvested Area and Production of Paddy by Sub District**
2012

Kecamatan / Sub District	Padi Sawah / <i>Wet land Paddy</i>			Padi Ladang / <i>Dry land Paddy</i>		
	Tanam	Panen	Produksi	Tanam	Panen	Produksi
	<i>Planted</i>	<i>Harvested</i>	<i>Production</i>	<i>Planted</i>	<i>Harvested</i>	<i>Production</i>
	<i>Area (Ha)</i>	<i>Area (Ha)</i>	<i>(Ton)</i>	<i>Area (Ha)</i>	<i>Area (Ha)</i>	<i>(Ton)</i>
(1)	(2)	(3)	(4)	(5)	(6)	(7)
1. Pantai Cermin	3 729	3 779	18 138.3	-	-	-
2. Lembah Gumanti	1 398	1 210	4 729.9	-	-	-
3. Hiliran Gumanti	2 843	2 765	13 826.3	-	-	-
4. Payung Sekaki	3 730	3 652	18 845.5	-	-	-
5. Tigo Lurah	2 947	2 733	13 229.6	-	-	-
6. Lembang Jaya	6 284	6 863	37 746.1	-	-	-
7. Danau Kembar	49	50	173.3	-	-	-
8. Gunung Talang	9 447	9 089	54 534.3	-	-	-
9. Bukit Sundi	8 394	8 676	56 397.1	-	-	-
10. X Koto Sungai Lasi	2 922	2 747	15 970.7	-	-	-
11. Kubung	8 091	8 150	50 529.4	-	-	-
12. IX Koto Diatas	2 741	2 893	13 902.5	-	-	-
13. IX Koto Singkarak	5 256	5 323	33 001.3	-	-	-
14. Junjung Sirih	1 954	1 867	12 170.9	-	-	-
Jumlah / <i>Total</i>	2012	59 785	59 797	343 195.2	-	-
	2011	59 464	58 031	337 643.9	0	0
	2010	55 596	55 657	319 667.6	0	0

Sumber : Dinas Pertanian, Perikanan dan Peternakan Kabupaten Solok
Source : *The Agriculture, Fisheries and Livestock Service of Solok Regency*

Tabel**5.1.3 Luas Tanam, Luas Panen dan Produksi Palawija per Kecamatan**

Table Planted Area, Harvested Area and Production of Secondary Food by Sub District 2012

Kecamatan / Sub District	Jagung / Maize		
	Tanam	Panen	Produksi
	<i>Planted</i>	<i>Harvested</i>	<i>Production</i>
	Area (Ha)	Area (Ha)	(Ton)
(1)	(2)	(3)	(4)
1. Pantai Cermin	78.00	79.00	462.15
2. Lembah Gumanti	65.00	12.00	50.40
3. Hiliran Gumanti	75.00	46.00	203.32
4. Payung Sekaki	13.00	0.00	-
5. Tigo Lurah	19.00	24.00	84.00
6. Lembang Jaya	63.00	9.00	40.41
7. Danau Kembar	46.00	19.00	74.10
8. Gunung Talang	79.00	51.00	321.30
9. Bukit Sundi	12.00	13.00	71.50
10. X Koto Sungai Lasi	13.00	10.00	47.00
11. Kubung	72.00	30.00	180.00
12. IX Koto Diatas	52.00	72.00	396.00
13. IX Koto Singkarak	53.00	54.00	356.40
14. Junjung Sirih	28.00	26.00	174.20
Jumlah / Total	2012	668	445
	2011	668	591
	2010	679	574

Bersambung / To be Continued....

Tabel **5.1.3 Lanjutan**
Table **Continued Table**

Kecamatan / Sub District	Ubi Kayu / Cassava		
	Tanam	Panen	Produksi
	Planted	Harvested	Production
	Area (Ha)	Area (Ha)	(Ton)
(1)	(5)	(6)	(7)
1. Pantai Cermin	25	30	1158.3
2. Lembah Gumanti	19	16	665.9
3. Hiliran Gumanti	15	14	529.9
4. Payung Sekaki	8	9	347.5
5. Tigo Lurah	15	35	1419.3
6. Lembang Jaya	51	38	1658.7
7. Danau Kembar	5	7	269.9
8. Gunung Talang	20	39	1646.6
9. Bukit Sundi	19	23	1040.8
10. X Koto Sungai Lasi	3	9	357.8
11. Kubung	43	38	1333.8
12. IX Koto Diatas	24	31	1377.6
13. IX Koto Singkarak	16	6	285.9
14. Junjung Sirih	15	3	145.3
Jumlah / Total	2012	278	298
	2011	343	346
	2010	361	434
			17 816.1

Bersambung / To be Continued....

Tabel **5.1.3** **Lanjutan**
Table **Continued Table**

Kecamatan / Sub District	Ubi Jalar / Sweet Potatoes		
	Tanam	Panen	Produksi
	<i>Planted</i>	<i>Harvested</i>	<i>Production</i>
	Area (Ha)	Area (Ha)	(Ton)
(1)	(8)	(9)	(10)
1. Pantai Cermin	19	21	810.8
2. Lembah Gumanti	291	265	11 029.3
3. Hiliran Gumanti	12	12	454.2
4. Payung Sekaki	9	9	347.5
5. Tigo Lurah	18	18	729.9
6. Lembang Jaya	397	338	14 753.7
7. Danau Kembar	38	44	1 696.2
8. Gunung Talang	121	162	6 839.6
9. Bukit Sundi	7	8	362.0
10. X Koto Sungai Lasi	2	4	159.0
11. Kubung	35	35	1 228.5
12. IX Koto Diatas	18	16	711.0
13. IX Koto Singkarak	3	5	238.3
14. Junjung Sirih	-	-	-
Jumlah / Total	2012	970	937
	2011	857	1,032
	2010	997	1,014

Bersambung / To be Continued....

Tabel **5.1.3 Lanjutan**
Table **Continued Table**

Kecamatan / Sub District	Kacang Tanah / <i>Peanuts</i>		
	Tanam	Panen	Produksi
	<i>Planted</i>	<i>Harvested</i>	<i>Production</i>
	<i>Area (Ha)</i>	<i>Area (Ha)</i>	<i>(Ton)</i>
(1)	(11)	(12)	(13)
1. Pantai Cermin	79	78	168.48
2. Lembah Gumanti	-	-	-
3. Hiliran Gumanti	-	-	-
4. Payung Sekaki	2	2	4.38
5. Tigo Lurah	10	9	19.35
6. Lembang Jaya	26	17	37.40
7. Danau Kembar	-	-	-
8. Gunung Talang	26	31	68.20
9. Bukit Sundi	5	6	13.20
10. X Koto Sungai Lasi	2	4	8.84
11. Kubung	19	16	34.40
12. IX Koto Diatas	9	8	16.88
13. IX Koto Singkarak	1	1	1.94
14. Junjung Sirih	4	3	5.82
Jumlah / <i>Total</i>	2012	183	175
	2011	149	164
	2010	169	154

Bersambung / To be Continued....

Tabel **5.1.3 Lanjutan**
Table **Continued Table**

Kecamatan / Sub District		Kacang Kedelai / Soyabeans		
		Tanam	Panen	Produksi
		Planted	Harvested	Production
		Area (Ha)	Area (Ha)	(Ton)
(1)		(14)	(15)	(16)
1. Pantai Cermin		-	-	-
2. Lembah Gumanti		-	-	-
3. Hiliran Gumanti		-	-	-
4. Payung Sekaki		16	16	26.2
5. Tigo Lurah		1	1	1.5
6. Lembang Jaya		15	5	8.4
7. Danau Kembar		-	-	-
8. Gunung Talang		-	-	-
9. Bukit Sundi		7	8	13.2
10. X Koto Sungai Lasi		3	2	3.5
11. Kubung		12	11	19.0
12. IX Koto Diatas		1	1	1.7
13. IX Koto Singkarak		-	-	-
14. Junjung Sirih		1	1	1.6
Jumlah / Total	2012	56	45	75.1
	2011	54	54	90.2
	2010	95	103	168.93

Bersambung / To be Continued....

Tabel **5.1.3 Lanjutan**
Table **Continued Table**

Kecamatan / Sub District	Kacang Hijau / Green Pea		
	Tanam	Panen	Produksi
	<i>Planted</i>	<i>Harvested</i>	<i>Production</i>
	Area (Ha)	Area (Ha)	(Ton)
(1)	(17)	(18)	(19)
1. Pantai Cermin	-	-	-
2. Lembah Gumanti	-	-	-
3. Hiliran Gumanti	-	-	-
4. Payung Sekaki	1	1	1.3
5. Tigo Lurah	17	15	17.3
6. Lembang Jaya	16	14	17.8
7. Danau Kembar	-	-	-
8. Gunung Talang	-	-	-
9. Bukit Sundi	-	-	-
10. X Koto Sungai Lasi	-	3	3.5
11. Kubung	22	15	21.0
12. IX Koto Diatas	2	1	1.3
13. IX Koto Singkarak	-	-	-
14. Junjung Sirih	1	1	1.3
Jumlah / Total	2012	59	50
	2011	42	44
	2010	55	53

Sumber : I Dinas Tanaman Pangan dan Hortikultura Kab. Pasaman
Source : F Food Crops Extention Service and Horticulture of Pasaman

Tabel 5.1.4 Luas Tanam, Luas Panen dan Produksi Tanaman Sayuran
Table *Planted Area, Harvested Area and Production of Vegetables by Commodities*
 2011 - 2012

Komoditi/ Comodities	2011			2012		
	Tanam	Panen	Produksi	Tanam	Panen	Produksi
	<i>Planted</i> <i>Area (Ha)</i>	<i>Harvested</i> <i>Area (Ha)</i>	<i>Production</i> <i>(Ton)</i>	<i>Planted</i> <i>Area (Ha)</i>	<i>Harvested</i> <i>Area (Ha)</i>	<i>Production</i> <i>(Ton)</i>
(1)	(2)	(3)	(4)	(5)	(6)	(7)
1. Bawang Merah / <i>Onion</i>	3072	3030	30 519.6	3204	3237	33 331.4
2. Bawang Putih / <i>Garlic</i>	328	329	2 126.8	374	337	2 226.8
3. Bawang Daun / <i>Leeks</i>	728	715	6 340.8	700	692	6 181.5
4. Kentang / <i>Potatoes</i>	1231	1304	25 574.4	1462	1298	25 604.8
5. Kubis / <i>Cabbage</i>	1260	1428	48 508.8	1300	1258	42 983.6
6. Petsai dan Sawi / <i>Mustard Green</i>	75	74	6 636.0	163	124	1 019.1
7. Kacang Panjang / <i>Cow Peas</i>	91	110	912.9	99	110	1 036.2
8. Cabe / <i>Chili Pepper</i>	1365	1698	17 535.2	1341	1575	19 190.2
9. Tomat / <i>Tomato</i>	1435	1715	47 846.6	1431	1556	48 359.9
10. Terung / <i>Egg Plant</i>	120	145	1 446.3	111	122	1 255.6
11. Buncis / <i>Shap Bean</i>	413	490	4 422.3	408	408	3 909.1
12. Ketimun / <i>Cucumber</i>	86	82	660.1	74	75	897.0
13. Kangkung / <i>Swamp Cabbage</i>	57	60	447.3	69	69	455.6
14. Bayam / <i>Spinach</i>	69	71	396.4	77	82	447.6
15. Wortel / <i>Carrot</i>	406	434	10 930.8	472	467	12 214.1
16. Cabe Rawit / <i>Chili</i>	99	109	1 026.4	78	88	749.9
17. Labu Siam	38	72	1 144.1	25	36	774.4

Sumber : Dinas Pertanian, Perikanan dan Peternakan Kabupaten Solok
 Source : *The Agriculture, Fisheries and Livestock Service of Solok Regency*

Tabel**5.1.5 Luas Tanam, Luas Panen dan Produksi Sayuran per Kecamatan**

Table *Planted Area, Harvested Area and Production of Vegetables by Sub District*
2012

Kecamatan/ Sub District	Bawang Merah / Onion			Bawang Putih / Garlic			
	Tanam	Panen	Produksi	Tanam	Panen	Produksi	
	Planted	Harvested	Production	Planted	Harvested	Production	
	Area (Ha)	Area (Ha)	(Ton)	Area (Ha)	Area (Ha)	(Ton)	
(1)	(2)	(3)	(4)	(5)	(6)	(7)	
1. Pantai Cermin	102	101	808.0	-	-	-	
2. Lembah Gumanti	2,296	2,298	24 521.3	283	239	1 542.1	
3. Hiliran Gumanti	43	43	360.5	-	-	-	
4. Payung Sekaki	53	58	616.7	-	-	-	
5. Tigo Lurah	-	-	-	-	-	-	
6. Lembang Jaya	173	139	1 538.2	19	18	140.7	
7. Danau Kembar	305	301	3 018.4	72	80	544.0	
8. Gunung Talang	78	103	865.8	-	-	-	
9. Bukit Sundi	-	-	-	-	-	-	
10. X Koto Sungai Lasi	-	-	-	-	-	-	
11. Kubung	32	32	226.0	-	-	-	
12. IX Koto Diatas	-	-	-	-	-	-	
13. IX Koto Singkarak	4	9	22.5	-	-	-	
14. Junjung Sirih	118	153	1 354.0	-	-	-	
Jumlah / Total	2012	3,204	3,237	33 331.4	374	337	2,226.8
	2011	3,072	3,030	30 519.9	328	329	2 126.8
	2010	2,470	2,408	23 283.2	327	296	1 963.6

Bersambung / To be Continued....

Tabel 5.1.5 **Lanjutan**
Table **Continued Table**

Kecamatan/ Sub District	Bawang Daun / Leeks			Kentang / Potatoes			
	Tanam	Panen	Produksi	Tanam	Panen	Produksi	
	Planted	Harvested	Production	Planted	Harvested	Production	
	Area (Ha)	Area (Ha)	(Ton)	Area (Ha)	Area (Ha)	(Ton)	
(1)	(8)	(9)	(10)	(11)	(12)	(13)	
1. Pantai Cermin	35	36	270.0	-	-	-	
2. Lembah Gumanti	313	301	1 916.6	930	796	16 083.4	
3. Hiliran Gumanti	-	-	-	-	-	-	
4. Payung Sekaki	-	-	-	47	46	951.7	
5. Tigo Lurah	-	-	-	8	6	55.7	
6. Lembang Jaya	128	104	898.3	128	117	2 372.8	
7. Danau Kembar	131	147	2 010.0	310	290	5 324.8	
8. Gunung Talang	93	104	1 086.6	39	43	816.4	
9. Bukit Sundi	-	-	-	-	-	-	
10. X Koto Sungai Lasi	-	-	-	-	-	-	
11. Kubung	-	-	-	-	-	-	
12. IX Koto Diatas	-	-	-	-	-	-	
13. IX Koto Singkarak	-	-	-	-	-	-	
14. Junjung Sirih	-	-	-	-	-	-	
Jumlah / Total	2012	700	692	6181.5	1,462	1,298	25,604.8
	2011	728	715	6 340.8	1 231	1 304	25 574.4
	2010	617	580	5 099.4	1 508	1 460	28 030.8

Bersambung / To be Continued....

Tabel **5.1.5 Lanjutan**
Table **Continued Table**

Kecamatan/ Sub District	Kubis / Cabbage			Petsai dan Sawi / Mustard Green			
	Tanam	Panen	Produksi	Tanam	Panen	Produksi	
	Planted	Harvested	Production	Planted	Harvested	Production	
	Area (Ha)	Area (Ha)	(Ton)	Area (Ha)	Area (Ha)	(Ton)	
(1)	(14)	(15)	(16)	(17)	(18)	(19)	
1. Pantai Cermin	-	-	-	-	-	-	
2. Lembah Gumanti	602	569	20 077.9	68	35	161.0	
3. Hiliran Gumanti	-	-	-	-	-	-	
4. Payung Sekaki	46	50	1 599.1	-	-	-	
5. Tigo Lurah	-	-	-	-	-	-	
6. Lembang Jaya	189	180	5 744.3	69	72	560.1	
7. Danau Kembar	400	394	13 247.1	26	17	298.0	
8. Gunung Talang	63	65	2 315.2	-	-	-	
9. Bukit Sundi	-	-	-	-	-	-	
10. X Koto Sungai Lasi	-	-	-	-	-	-	
11. Kubung	-	-	-	-	-	-	
12. IX Koto Diatas	-	-	-	-	-	-	
13. IX Koto Singkarak	-	-	-	-	-	-	
14. Junjung Sirih	-	-	-	-	-	-	
Jumlah / Total	2012	1,300	1,258	42,983.6	163 0	124	1,019.1
	2011	1,260	1,428	48 508.8	75	74	663.6
	2010	2,009	2,047	68 930.1	100	91	772.9

Bersambung / To be Continued....

Tabel **5.1.5 Lanjutan**
Table **Continued Table**

Kecamatan/ Sub District	Lombok (Cabe)/ Chili			Tomat / Tomato			
	Tanam	Panen	Produksi	Tanam	Panen	Produksi	
	Planted	Harvested	Production	Planted	Harvested	Production	
	Area (Ha)	Area (Ha)	(Ton)	Area (Ha)	Area (Ha)	(Ton)	
(1)	(20)	(21)	(22)	(23)	(24)	(25)	
1. Pantai Cermin	45	55	534.0	18	20	279.5	
2. Lembah Gumanti	560	583	6 098.9	836	916	33 271.5	
3. Hiliran Gumanti	28	31	277.6	17	18	257.0	
4. Payung Sekaki	76	87	1 085.7	43	52	1 052.0	
5. Tigo Lurah	5	6	48.4	3	4	50.5	
6. Lembang Jaya	78	74	1 041.1	109	133	2 213.1	
7. Danau Kembar	311	436	7 351.8	312	308	9 651.8	
8. Gunung Talang	54	91	919.6	45	46	886.8	
9. Bukit Sundi	21	24	217.5	13	16	142.1	
10. X Koto Sungai Lasi	13	15	130.8	1	-	-	
11. Kubung	49	54	601.7	32	40	537.0	
12. IX Koto Diatas	20	18	109.9	2	3	18.6	
13. IX Koto Singkarak	31	35	288.7	-	-	-	
14. Junjung Sirih	50	66	484.5	-	-	-	
Jumlah / Total	2012	1,341	1,575	19 190.2	1,431	1,556	48 359.9
	2011	1,365	1,698	17 535.2	1,435	1,715	47 846.6
	2010	1,331	1,289	12 568.9	1,469	1,372	41 037.6

Bersambung / To be Continued....

Tabel 5.1.5 Lanjutan
Table Continued Table

Kecamatan/ Sub District	Terung / Egg Plant			Kacang Panjang / Cow Pea			
	Tanam	Panen	Produksi	Tanam	Panen	Produksi	
	Planted	Harvested	Production	Planted	Harvested	Production	
	Area (Ha)	Area (Ha)	(Ton)	Area (Ha)	Area (Ha)	(Ton)	
(1)	(26)	(27)	(28)	(29)	(30)	(31)	
1. Pantai Cermin	14	16	232.0	15	17	141	
2. Lembah Gumanti	-	-	-	-	-	-	
3. Hiliran Gumanti	12	13	56.4	16	18	241	
4. Payung Sekaki	-	-	-	-	-	-	
5. Tigo Lurah	-	-	-	-	-	-	
6. Lembang Jaya	13	17	250.1	12	10	86.7	
7. Danau Kembar	-	-	-	-	-	-	
8. Gunung Talang	5	3	44.4	-	2	9.5	
9. Bukit Sundi	13	14	103.8	11	14	96	
10. X Koto Sungai Lasi	1	5	53.6	3	4	23	
11. Kubung	30	31	273.6	33	36	392	
12. IX Koto Diatas	1	1	9.0	6	7	39	
13. IX Koto Singkarak	22	22	232.7	3	2	8	
14. Junjung Sirih	-	-	-	-	-	-	
Jumlah / Total	2012	111	122	1,255.6	99 0	110	1,036.2
	2011	120	145	1 446.3	91	110	913.5
	2010	109	99	806.7	124	120	865.9

Bersambung / To be Continued....

Tabel **5.1.5** **Lanjutan**
Table **Continued Table**

Kecamatan/ Sub District	Ketimun / Cucumber			Kangkung / Swamp Caabage			
	Tanam	Panen	Produksi	Tanam	Panen	Produksi	
	Planted	Harvested	Production	Planted	Harvested	Production	
	Area (Ha)	Area (Ha)	(Ton)	Area (Ha)	Area (Ha)	(Ton)	
(1)	(32)	(33)	(34)	(35)	(36)	(37)	
1. Pantai Cermin	-	-	-	-	-	-	
2. Lembah Gumanti	-	-	-	-	-	-	
3. Hiliran Gumanti	-	-	-	12	12	78.3	
4. Payung Sekaki	-	-	-	-	-	-	
5. Tigo Lurah	-	-	-	-	-	-	
6. Lembang Jaya	15	11	223.0	7	9	125.1	
7. Danau Kembar	-	-	-	-	-	-	
8. Gunung Talang	-	-	-	-	-	-	
9. Bukit Sundi	14	14	116.4	10	13	87.5	
10. X Koto Sungai Lasi	1	1	3.5	3	2	12.0	
11. Kubung	26	27	372.3	35	32	146.2	
12. IX Koto Diatas	3	1	12.5	-	-	-	
13. IX Koto Singkarak	15	21	169.3	2	1	6.5	
14. Junjung Sirih	-	-	-	-	-	-	
Jumlah / Total	2012	74	75	897.0	69	69	455.6
	2011	86	82	660.1	57	60	447.3
	2010	53	55	347.3	52	53	442.4

Bersambung / To be Continued....

Tabel **5.1.5** **Lanjutan**
Table **Continued Table**

Kecamatan/ Sub District	Bayam / Spinach			Buncis / Bean		
	Tanam	Panen	Produksi	Tanam	Panen	Produksi
	Planted	Harvested	Production	Planted	Harvested	Production
	Area (Ha)	Area (Ha)	(Ton)	Area (Ha)	Area (Ha)	(Ton)
(1)	(38)	(39)	(40)	(41)	(42)	(43)
1. Pantai Cermin	-	-	-	20	21	214.0
2. Lembah Gumanti	-	-	-	200	195	1 250.9
3. Hiliran Gumanti	13	14	68.6	18	20	141.2
4. Payung Sekaki	-	-	-	-	-	-
5. Tigo Lurah	-	-	-	-	-	-
6. Lembang Jaya	11	10	101.6	53	60	1 144.0
7. Danau Kembar	-	-	-	19	19	230.6
8. Gunung Talang	-	-	-	43	31	354.7
9. Bukit Sundi	14	19	124.9	13	16	125.1
10. X Koto Sungai Lasi	3	3	16.0	4	3	14.5
11. Kubung	34	35	130.5	35	39	414.7
12. IX Koto Diatas	-	-	-	3	4	19.4
13. IX Koto Singkarak	2	1	6.0	-	-	-
14. Junjung Sirih	-	-	-	-	-	-
Jumlah / Total	2012	77	82	447.6	408	3,909.1
	2011	69	71	396.4	413	4 422.3
	2010	76	82	401.2	468	4 810.4

Bersambung / To be Continued....

Tabel **5.1.5 Lanjutan**
Table **Continued Table**

Kecamatan/ Sub District	Wortel / Carrot			Cabe Rawit / Chili			
	Tanam	Panen	Produksi	Tanam	Panen	Produksi	
	Planted	Harvested	Production	Planted	Harvested	Production	
	Area (Ha)	Area (Ha)	(Ton)	Area (Ha)	Area (Ha)	(Ton)	
(1)	(44)	(45)	(46)	(47)	(48)	(49)	
1. Pantai Cermin	-	-	-	28	39	391.0	
2. Lembah Gumanti	322	329	9 198.4	4	-	-	
3. Hiliran Gumanti	-	-	-	28	28	169.0	
4. Payung Sekaki	-	-	-	-	-	-	
5. Tigo Lurah	-	-	-	-	-	-	
6. Lembang Jaya	98	90	1 923.5	-	-	-	
7. Danau Kembar	16	14	375.2	10	8	77.3	
8. Gunung Talang	36	34	717.0	-	3	42.1	
9. Bukit Sundi	-	-	-	7	9	64.5	
10. X Koto Sungai Lasi	-	-	-	1	1	6.0	
11. Kubung	-	-	-	-	-	-	
12. IX Koto Diatas	-	-	-	-	-	-	
13. IX Koto Singkarak	-	-	-	-	-	-	
14. Junjung Sirih	-	-	-	-	-	-	
Jumlah / Total	2012	472	467	12,214.1	78	88	749.9
	2011	406	434	10 930.8	99	109	1 026.4
	2010	416	367	8 926.6	97	100	927.4

Sumber : Dinas Pertanian, Perikanan dan Peternakan Kabupaten Solok
Source : *The Agriculture, Fisheries and Livestock Service of Solok Regency*

Tabel
Table

5.1.6 Luas Tanam, Luas Panen dan Produksi Buah -Buahan / Planted Area, Harvested Area and Production of Fruits by Commodities 2011 - 2012

Komoditi/ <i>Comodities</i>	2011			2012		
	Tanam <i>Planted</i> Area (Ha)	Panen <i>Harvested</i> Area (Ha)	Produksi <i>Production</i> (Ton)	Tanam <i>Planted</i> Area (Ha)	Panen <i>Harvested</i> Area (Ha)	Produksi <i>Production</i> (Ton)
(1)	(2)	(3)	(4)	(5)	(6)	(7)
1. Alpokat / <i>Alvocado</i>	223 089	80 436	27 047.6	223 893	85 629	27 282.2
2. Duku /Langsat / <i>Duku</i>	4 545	228	11.5	4 453	213	11.2
3. Durian / <i>Durian</i>	148 931	14 827	1 996.2	147 576	18 364	2 070.5
4. Jambu Biji/ <i>Guava</i>	9 254	2 628	344.1	9 709	2 564	362.2
5. Jeruk / <i>Orange</i>	303 597	23 277	5 068.2	298 323	33 954	4 102.1
6. Mangga / <i>Mango</i>	14 687	2 344	490.0	14 688	4 446	481.1
7. Manggis / <i>Manggis</i>	36 393	2 993	331.1	36 282	4 231	411.6
8. Nangka / Jack Fruit	11 129	3 279	854.5	10 868	4 896	816.2
9. Pisang / <i>Banana</i>	221 914	145 340	18 479.8	221 281	156 261	19 537.2
10. Nenas / <i>Pine Apple</i>	3 823	1 403	7.5	3 799	1 434	7.8
11. Pepaya / <i>Papaya</i>	18 751	9 615	945.7	20 552	10 191	1 136.7
12. Rambutan / <i>Rambootan</i>	99 232	6 023	794.5	97 455	11 081	801.9
13. Sawo / <i>Chic</i>	13 619	5 393	983.3	13 676	6 702	980.0
14. Markisa / <i>Passion Fruit</i>	1 358 233	1 196 599	123 318.9	1 356 039	1 313 465	120 367.0
15. Sirsak	9 147	1 864	139.2	9 327	1 769	143.5
16. Sukun	2 569	185	47.5	2 863	404	43.1

Sumber : Dinas Pertanian, Perikanan dan Peternakan Kabupaten Solok
Source : *The Agriculture, Fisheries and Livestock Service of Solok Regency*

Tabel**5.1.7 Luas Tanam, Luas Panen dan Produksi Buah-buahan per Kecamatan**

Table **Planted Area, Harvested Area and Production of Fruits by Sub District**
2012

Kecamatan / Sub District	Pisang / <i>Banana</i>			Nenas / <i>Pineapple</i>			
	Tanam	Panen	Produksi	Tanam	Panen	Produksi	
	<i>Number</i>	<i>Harvested</i>	<i>Production</i>	<i>Number</i>	<i>Harvested</i>	<i>Production</i>	
	<i>of Tree</i>	<i>of Tree</i>	(Ton)	<i>of Tree</i>	<i>of Tree</i>	(Ton)	
(1)	(2)	(3)	(4)	(5)	(6)	(7)	
1. Pantai Cermin	29 140	24 505	1285.5	605	275	1.5	
2. Lembah Gumanti	2 625	1 196	92.4	-	-	-	
3. Hiliran Gumanti	14 082	8 509	908.6	-	-	-	
4. Payung Sekaki	30 519	13 467	1191.7	-	-	-	
5. Tigo Lurah	741	77	4.1	65	-	-	
6. Lembang Jaya	13 485	11 630	1203.0	557	367	2.5	
7. Danau Kembar	10 693	11 742	1410.0	640	375	1.8	
8. Gunung Talang	63 928	54 428	10135.2	-	-	-	
9. Bukit Sundi	23 041	11 900	2153.5	841	200	0.80	
10. X Koto Sungai Lasi	4 969	3 454	198.0	-	-	-	
11. Kubung	10 933	6 047	419.2	1 071	217	1.2	
12. IX Koto Diatas	10 303	8 274	491	-	-	-	
13. IX Koto Singkarak	5 740	900	33	20	-	-	
14. Junjung Sirih	1 082	132	12	-	-	-	
Jumlah / <i>Total</i>	2012	221 281	156 261	19 537.20	3 799	1 434	7.8
	2011	221 914	145 340	18 479.80	3 823	1 403	7.50
	2010	235 249	124 375	15 109.30	4 301	861	10.90

Bersambung / To be Continued....

Tabel **5.1.7 Lanjutan**
Table **Continued Table**

Kecamatan / Sub District	Jeruk / Orange			Manggis / Manggis			
	Tanam	Panen	Produksi	Tanam	Panen	Produksi	
	Number	Harvested	Production	Number	Harvested	Production	
	of Tree	of Tree	(Ton)	of Tree	of Tree	(Ton)	
(1)	(2)	(3)	(4)	(5)	(6)	(7)	
1. Pantai Cermin	8 939	2 700	148.4	381	-	-	
2. Lembah Gumanti	3 960	2 075	483.1	-	-	-	
3. Hiliran Gumanti	20 549	10 250	1707.5	5 094	2 000	183.9	
4. Payung Sekaki	-	-	-	2 036	-	-	
5. Tigo Lurah	122	-	-	2 161	746	45.0	
6. Lembang Jaya	2 857	1 064	156.2	-	-	-	
7. Danau Kembar	9 488	5 627	326.9	-	-	-	
8. Gunung Talang	1 169	148	14.7	102	-	-	
9. Bukit Sundi	3 564	460	56.5	2 382	320	42.4	
10. X Koto Sungai Lasi	11 806	1 354	172.4	7 142	59	4.3	
11. Kubung	6 153	1 216	135.4	5 848	210	61.0	
12. IX Koto Diatas	8 960	-	-	8 598	346	24	
13. IX Koto Singkarak	212 550	9 000	890	2 534	550	51	
14. Junjung Sirih	8 206	60	11	4	-	-	
Jumlah / Total	2012	298323	33954	4 102.10	36 282	4 231	411.6 0
	2011	303 597	23 277	5 068.20	36 393	2 993	331.10
	2010	306 544	23 284	5 687.50	33 375	2 157	414.70

Bersambung / To be Continued....

Tabel**5.1.7 Lanjutan***Table**Continued Table*

Kecamatan / Sub District	Pepaya / Papaya			Alpokat / Avocado			
	Tanam	Panen	Produksi	Tanam	Panen	Produksi	
	Number	Harvested	Production	Number	Harvested	Production	
	of Tree	of Tree	(Ton)	of Tree	of Tree	(Ton)	
(1)	(14)	(15)	(16)	(17)	(18)	(19)	
1. Pantai Cermin	287	192	19.4	9 258	1 825	394	
2. Lembah Gumanti	84	-	-	18 204	4 995	633	
3. Hiliran Gumanti	193	123	16.8	2 895	1 008	286.8	
4. Payung Sekaki	-	-	-	14 015	2 953	754.7	
5. Tigo Lurah	121	35	2.4	41	12	1.7	
6. Lembang Jaya	1 546	570	48.9	14 145	3 198	1020	
7. Danau Kembar	1 133	485	34.5	8 178	2 557	543	
8. Gunung Talang	7 311	2 878	618.1	91 791	53 410	19573.9	
9. Bukit Sundi	1 561	800	71.5	3 648	1 600	374.3	
10. X Koto Sungai Lasi	691	364	35.5	1 797	318	50.5	
11. Kubung	4 314	2 973	201.6	18 400	3 978	1067.3	
12. IX Koto Diatas	383	311	24	13 209	874	207	
13. IX Koto Singkarak	2 850	1 420	60	12 096	1 085	126	
14. Junjung Sirih	78	40	4	16 216	7 816	2250	
Jumlah / Total	2012	20 552	10 191	1136.7	223 893	85 629	27 282.20
	2011	18 751	9 615	945.70	223 089	80 436	27 047.60
	2010	18 586	7 410	642.60	223 352	63 537	21 793.80

Tabel **5.1.7 Lanjutan**
Table **Continued Table**

Kecamatan / Sub District		Mangga / Mango			Rambutan / Ramboostan		
		Tanam	Panen	Produksi	Tanam	Panen	Produksi
		Number	Harvested	Production	Number	Harvested	Production
		of Tree	of Tree	(Ton)	of Tree	of Tree	(Ton)
(1)	(20)	(21)	(22)	(23)	(24)	(25)	
1. Pantai Cermin	858	15	0.8	80	-	-	
2. Lembah Gumanti	-	-	-	-	-	-	
3. Hiliran Gumanti	-	-	-	-	-	-	
4. Payung Sekaki	-	-	-	-	-	-	
5. Tigo Lurah	289	136	14	636	131	22.7	
6. Lembang Jaya	108	55	6.9	2299	1305	193.6	
7. Danau Kembar	-	-	-	-	-	-	
8. Gunung Talang	3015	-	-	4578	-	-	
9. Bukit Sundi	1672	572	97.7	12701	5320	180.2	
10. X Koto Sungai Lasi	1281	293	22.3	17114	251	42.5	
11. Kubung	516	278	63.4	14589	2800	299.9	
12. IX Koto Diatas	3138	1412	43	16708	764	25	
13. IX Koto Singkarak	3605	1560	206	28750	510	38	
14. Junjung Sirih	206	125	27	-	-	-	
Jumlah / Total	2012	14688	4446	481.10	97 455	11081	801.9
	2011	14 687	2 344	490.00	99 232	6 023	794.50
	2010	14 305	1 790	405.00	100 196	11 603	1 407.80

Bersambung / To be Continued....

Tabel**5.1.7 Lanjutan***Table**Continued Table*

Kecamatan / Sub District	Duku /Langsat			Durian / Durian			
	Tanam	Panen	Produksi	Tanam	Panen	Produksi	
	Number	Harvested	Production	Number	Harvested	Production	
	of Tree	of Tree	(Ton)	of Tree	of Tree	(Ton)	
(1)	(26)	(27)	(28)	(29)	(30)	(31)	
1. Pantai Cermin	10	-	-	907	10	0.3	
2. Lembah Gumanti	-	-	-	-	-	-	
3. Hiliran Gumanti	-	-	-	342	-	-	
4. Payung Sekaki	682	-	-	10681	-	-	
5. Tigo Lurah	-	-	-	2048	810	68	
6. Lembang Jaya	-	-	-	112	12	2.3	
7. Danau Kembar	-	-	-	-	-	-	
8. Gunung Talang	66	-	-	1680	-	-	
9. Bukit Sundi	531	60	5	10687	4171	580.4	
10. X Koto Sungai Lasi	1469	54	1.8	22981	1800	145	
11. Kubung	229	99	4.4	9485	2136	236.5	
12. IX Koto Diatas	481	-	-	44868	845	111	
13. IX Koto Singkarak	985	-	-	42730	8580	927	
14. Junjung Sirih	-	-	-	1055	-	-	
Jumlah / Total	2012	4 453	213	11.2 0	147 576	18 364	2070.5 0
	2011	4 545	228	11.50	148 931	14 827	1 996.20
	2010	4 174	307	21.00	146 311	7 385	1 079.30

Bersambung / To be Continued....

Tabel **5.1.7 Lanjutan**
Table **Continued Table**

Kecamatan / Sub District	Jambu Biji / Guava			Nangka / Jack Fruit			
	Tanam	Panen	Produksi	Tanam	Panen	Produksi	
	Number	Harvested	Production	Number	Harvested	Production	
	of Tree	of Tree	(Ton)	of Tree	of Tree	(Ton)	
(1)	(32)	(33)	(34)	(35)	(36)	(37)	
1. Pantai Cermin	197	45	6.8	353	142	32.6	
2. Lembah Gumanti	70		-	-	-	-	
3. Hiliran Gumanti	4 969	775	146.5	-	-	-	
4. Payung Sekaki	-	-	-	-		-	
5. Tigo Lurah	183	-	-	109	35	6.7	
6. Lembang Jaya	325	160	23.8	343	206	22.9	
7. Danau Kembar	865	354	37.7	806	521	95.9	
8. Gunung Talang	566	484	83	2600	1236	165.6	
9. Bukit Sundi	508	130	14.3	653	187	44.8	
10. X Koto Sungai Lasi	520	275	21.3	656	303	58.2	
11. Kubung	233	112	9.8	1820	840	202.5	
12. IX Koto Diatas	589	89	7	1879	382	47	
13. IX Koto Singkarak	595	75	5	1471	950	118	
14. Junjung Sirih	89	65	7	178	94	22	
Jumlah / Total	2012	9 709	2 564	362.2 0	10 868	4 896	816.2 0
	2011	9 254	2 628	344.10	11 129	3 279	854.50
	2010	8 352	1 969	297.20	11 403	3 503	888.70

Bersambung / To be Continued....

Tabel**5.1.7 Lanjutan***Table**Continued Table*

Kecamatan / Sub District	Sawo / Chic			Markisa / Passion Fruit			
	Tanam	Panen	Produksi	Tanam	Panen	Produksi	
	Number	Harvested	Production	Number	Harvested	Production	
	of Tree	of Tree	(Ton)	of Tree	of Tree	(Ton)	
(1)	(26)	(27)	(28)	(29)	(30)	(31)	
1. Pantai Cermin	276	68	20	3999	2127	193.8	
2. Lembah Gumanti	-	-	-	855936	847220	89730.6	
3. Hiliran Gumanti	-	-	-	-	-	-	
4. Payung Sekaki	-	-	-	33582	31277	1552.7	
5. Tigo Lurah	144	54	3.9	-	-	-	
6. Lembang Jaya	497	162	19.2	138450	124978	3274	
7. Danau Kembar	-	-	-	244778	243489	19236.4	
8. Gunung Talang	1 808	838	122.8	79294	64374	6379.5	
9. Bukit Sundi	2 459	1 107	163.8	-	-	-	
10. X Koto Sungai Lasi	1 111	413	63.4	-	-	-	
11. Kubung	2 244	915	74.8	-	-	-	
12. IX Koto Diatas	506	94	13	-	-	-	
13. IX Koto Singkarak	1 440	980	120	-	-	-	
14. Junjung Sirih	3 191	2 071	379	-	-	-	
Jumlah / Total	2012	13 676	6 702	980	1356 039	1313 465	120367.0 0
	2011	13 619	5 393	983.30	1358 233	1196 599	123 318.90
	2010	13 192	3 789	785.00	1386 092	1203 252	119 736.60

Bersambung / To be Continued....

Tabel 5.1.7 **Lanjutan**
Table Continued Table

Kecamatan / Sub District	Sirsak / <i>Sirsak</i>			Sukun / <i>Sukun</i>			
	Tanam	Panen	Produksi	Tanam	Panen	Produksi	
	<i>Number</i>	<i>Harvested</i>	<i>Production</i>	<i>Number</i>	<i>Harvested</i>	<i>Production</i>	
	<i>of Tree</i>	<i>of Tree</i>	(Ton)	<i>of Tree</i>	<i>of Tree</i>	(Ton)	
(1)	(32)	(33)	(34)	(35)	(36)	(37)	
1. Pantai Cermin	34	26	2	-	-	-	
2. Lembah Gumanti	-	-	-	-	-	-	
3. Hiliran Gumanti	-	-	-	-	-	-	
4. Payung Sekaki	-	-	-		-	-	
5. Tigo Lurah	35	5	0.4	-	-	-	
6. Lembang Jaya	229	99	8	-	-	-	
7. Danau Kembar	-	-	-	-	-	-	
8. Gunung Talang	2648	1264	94.1	338	210	16.8	
9. Bukit Sundi	669	188	20.4	290	57	9.1	
10. X Koto Sungai Lasi	137	59	6.6	-	-	-	
11. Kubung	305	103	11	64	38	6.2	
12. IX Koto Diatas	5200	-	-	2130	64	3	
13. IX Koto Singkarak	70	25	1	-	-	-	
14. Junjung Sirih	-	-	-	41	35	8	
Jumlah / <i>Total</i>	2012	9 327	1 769	143.5 0	2 863	404	43.10
	2011	9 147	1 864	139.20	2 569	185	47.50
	2010	3 640	512	42.20	3 039	117	26.50

Sumber : Dinas Pertanian, Perikanan dan Peternakan Kabupaten Solok

Source : *The Agriculture, Fisheries and Livestock Service of Solok Regency*

Tabel 5.1.8 Luas Lahan Menurut Jenis Penggunaannya di Kabupaten Solok
Table Area of Land by Kind of Use in Solok Regency
2012

Jenis Penggunaan / Kind of Use	Luas Lahan / Area of land (Ha)	
	2011	2012
(1)	(2)	(3)
01. Lahan Sawah / <i>Wet Land</i>	23 561	23 546
02. Pekarangan/Bangunan Dan Halaman Sekitarnya / <i>House Yards/ Buildings And Their Surroundings</i>	6 793	7 026
03. Tegal/Kebun/ Ladang/Huma / <i>Dry Land Cultivation / Plantation/ Unirrigated Field / Field For Dry Rice Cultivation</i>	38 371	38 504
04. Perkebunan / <i>Estate</i>	8 881	9 517
05. Kebun Campuran / <i>Mixed Plantation</i>	-	-
06. Hutan Negara / <i>State Forest</i>	145 320	145 320
07. Hutan Rakyat / <i>People Forest</i>	60 641	60 983
08. Sementara Tidak Diusahakan / <i>Temporarily Not Being Worked Land</i>	34 396	33 261
09. Semak/Alang-alang / <i>Underbrush / Coarse Grass</i>	3 549	3 505
10. Hutan Rawa / <i>Swamp Forest</i>	4	4
11. Danau/Kolam/Rawa / <i>Lake/ Water Reservoir / Swamp</i>	333	334
12. Tambak / <i>Earthen Dam</i>	-	-
13. Lainnya / <i>Others</i>	51 951	51 800
Jumlah / Total	373 800	373 800

Sumber : Dinas Pertanian, Perikanan dan Peternakan Kabupaten Solok
Source : *The Agriculture, Fisheries and Livestock Service of Solok Regency*

Tabel **5.1.9 Luas Lahan Sawah Menurut Jenis Pengairan di Kabupaten Solok**
Table *Area of Land by Type of Irrigation of Solok Regency*
2012

Jenis Pengairan / Type of Irrigation		Luas / Area (Ha) 2012
(1)		(2)
01. Irigasi Teknis / <i>Technical Irrigation</i>		6 637
02. Irigasi Setengah Teknis / <i>Semi Technical Irrigation</i>		5 528
03. Irigasi Sederhana P U / <i>Non Technical Irrigation</i>		5 415
04. Irigasi Non P U / Irigasi Desa <i>Non Government Irrigation</i>		4 494
05. Tadah Hujan / <i>Rain Fed</i>		1 472
06. Lainnya / <i>Others</i>		-
Jumlah /		23 546
		2011
		2010
		23 561

Sumber : Dinas Pertanian, Perikanan dan Peternakan Kabupaten Solok
Source : *The Agriculture, Fisheries and Livestock Service of Solok Regency*

Tabel **5.1.10** **Luas Lahan Sawah yang Dapat Ditanami Padi Menurut Jenis Pengairan**
Table *Area of Paddy Planted in Wet Land by Type of Irrigation*
2012

Jenis Pengairan / Type of Irrigation		Luas / Area (Ha) 2012
(1)	(2)	
01. Irigasi Teknis / <i>Technical Irrigation</i>	6637	
- Dua Kali / <i>Twice</i>	312	
343195	6325	
02. Irigasi Setengah Teknis / <i>Semi Technical Irrigation</i>	5528	
- Satu Kali / <i>Once</i>	-	
- Dua Kali / <i>Twice</i>	1046	
- Tiga Kali / <i>Three times</i>	4482	
2460.78		
03. Irigasi Sederhana P U / <i>Non Technical Irrigations</i>	5415	
12237.3	62	
- Dua Kali / <i>Twice</i>	3439	
- Tiga Kali / <i>Three times</i>	1914	
04. Irigasi Non P U / Irigasi Desa /	4 465	
1036.2		
- Satu Kali / <i>Once</i>	216	
- Dua Kali / <i>Twice</i>	3880	
- Tiga Kali / <i>Three times</i>	369	
05. Tadah Hujan / <i>Rain Fed</i>	1447	
- Satu Kali / <i>Once</i>	809	
63.5	638	
- Tiga Kali / <i>Three times</i>	-	
06. Lainnya / <i>Others</i>	-	
Jumlah /		2012
Total		2011
		2010
		46 984
		23 439
		23 439

Sumber : Dinas Pertanian, Perikanan dan Peternakan Kabupaten Solok
Source : *The Agriculture, Fisheries and Livestock Service of Solok Regency*

Tabel 5.1.11 Luas Areal Sawah Menurut Sistem Pengairan
Table Area of Paddy by Sub District and Type of Irrigation
2012

Kecamatan / Sub District	Sistem Pengairan / Irrigation System (Ha)		
	Teknis Technical	1/2 Teknis Semi Technical	Sederhana Simple
(1)	(2)	(3)	(4)
1. Pantai Cermin	720	88	342
2. Lembah Gumanti	-	304	359
3. Hiliran Gumanti	-	-	466
4. Payung Sekaki	525	-	227
5. Tigo Lurah	-	-	665
6. Lembang Jaya	839	893	41
7. Danau Kembar	-	-	-
8. Gunung Talang	608	1 673	1 093
9. Bukit Sundi	1 730	596	-
10. IX Koto Sungai Lasi	126	75	751
11. Kubung	1 330	1 002	80
12. X Koto Diatas	-	113	616
13. X Koto Singkarak	650	392	664
14. Junjung Sirih	109	392	111
Jumlah / Total	2012	6 637	5 528
	2011	7 142	5 529
	2010	7 142	5 529

Sumber : Dinas Pertanian, Perikanan dan Peternakan Kabupaten Solok
Source : The Agriculture, Fisheries and Livestock Service of Solok Regency

Tabel **5.1.11** **Lanjutan**
Table **Continued Table**

Kecamatan / Sub District	Sistem Pengairan / Irrigation System (Ha)			Jumlah Total
	Non PU / Non Gover- ment	Tadah Hujan/ Rain Fed		
(1)	(5)	(6)		(7)
1. Pantai Cermin	473	-		1 623
2. Lembah Gumanti	-	217		880
3. Hiliran Gumanti	606	86		1 158
4. Payung Sekaki	431	83		1 266
5. Tigo Lurah	520	20		1 205
6. Lembang Jaya	691	-		2 464
7. Danau Kembar	75	25		100
8. Gunung Talang	-	-		3 374
9. Bukit Sundi	726	-		3 052
10. IX Koto Sungai Lasi	115	113		1 180
11. Kubung	400	330		3 142
12. X Koto Distas	135	514		1 378
13. X Koto Singkarak	231	69		2 006
14. Junjung Sirih	91	15		718
Jumlah / Total	2012	4 494	1 472	23 546
	2011	4 582	1 422	19 575
	2010	4 915	1 423	23 561

Sumber : Dinas Pertanian, Perikanan dan Peternakan Kabupaten Solok
Source : The Agriculture, Fisheries and Livestock Service of Solok Regency

Tabel**5.1.12****Luas Areal Irigasi P U Kabupaten Solok***Table**Area of Public Irrigation Acreage in Solok Regency
2012*

<i>Areal / Klasifikasi Acreage / Classification</i>	<i>Jenis Irigasi Type of Irrigation</i>	<i>Klasifikasi Classification</i>	<i>Luas Area (Ha)</i>
(1)	(2)	(3)	(4)
<i>Areal / Klasifikasi Acreage / Classification</i>	<i>Teknis / Technical</i>	a. B a k u	5 050.00
		b. Fungsional	4 465.48
		c. Daerah Irigasi	601.00
		d. P o t e n s i a l	5 050.00
	<i>Semi Teknis / Semi Technical</i>	a. B a k u	12 608.55
		b. Fungsional	11 255.06
		c. Daerah Irigasi	5 301.00
		d. P o t e n s i a l	12 608.55
	<i>Sederhana / Simple</i>	a. B a k u	19 684.25
		b. Fungsional	15 316.45
		c. Daerah Irigasi	44 001.00
		d. P o t e n s i a l	15 316.45
Jumlah / Total		a. B a k u	37 342.80
		b. Fungsional	31 036.99
		c. Daerah Irigasi	49 901.00
		d. P o t e n s i a l	32 975.00

Sumber : Dinas P U Kabupaten Solok

Source : Branch Office of Public Work Service of Irrigation in Solok Regency

Tabel

Table

5.1.13**Luas Areal Irigasi Non P U dan Tadah Hujan di Kabupaten Solok***Area of Non Public Irrigation And Raid Fed Acreage in Solok Regency
2012*

Areal / Klasifikasi <i>Acreage / Classification</i>	Klasifikasi <i>Classification</i>	L u a s <i>A r e a</i> (Ha)
(1)	(2)	(3)
01. Irigasi Non P U / <i>Non Government Irrigation</i>	a. B a k u / <i>Standard</i>	3 530.40
	b. Fungsional / <i>Functional</i>	3 331.68
	c. Daerah Irigasi / <i>Irigated Area</i>	3 331.68
	d. Potensial / <i>Potential</i>	3 483.20
02. Tadah Hujan / <i>Rain Fed</i>	a. B a k u / <i>Standard</i>	1 434.00
	b. Fungsional / <i>Functional</i>	1 434.00
	c. Daerah Irigasi / <i>Irigated Area</i>	1 001.00
	d. Potensial / <i>Potential</i>	1 434.00

Sumber : Dinas P U Kabupaten Solok

Source : *Branch Office of Public Work Service of Irrigation in Solok Regency*

Tabel 5.1.14 Banyaknya Peralatan Pemberantas Hama Penyakit per Kecamatan
Table Number of Pest Control Machinery by Sub District
2012

Kecamatan / Sub District	Hand Sprayer	Knapsack Motor	Skid Power	Swing	Emposan Tikus	
(1)	(2)	(3)	(4)	(5)	(6)	
1. Pantai Cermin	850	-	-	-	8	
2. Lembah Gumanti	10 130	24	-	-	7	
3. Hiliran Gumanti	875	-	-	-	5	
4. Payung Sekaki	68	-	-	-	10	
5. Tigo Lurah	74	-	-	-	-	
6. Lembang Jaya	276	-	-	-	5	
7. Danau Kembar	3 218	-	-	-	5	
8. Gunung Talang	2 272	-	-	-	74	
9. Bukit Sundi	400	-	-	-	26	
10. IX Koto Sungai Lasi	395	-	-	-	6	
11. Kubung	311	-	-	-	46	
12. X Koto Diatas	193	-	-	-	14	
13. X Koto Singkarak	604	-	-	-	11	
14. Junjung Sirih	949	-	-	-	5	
Jumlah / Total	2012	20 615	24	-	-	222
	2011	20 308	9	-	-	199
	2010	20 214	8	-	-	182

Sumber : Dinas Pertanian, Perikanan dan Peternakan Kabupaten Solok
Source : The Agriculture, Fisheries and Livestock Service of Solok Regency

Tabel 5.1.15 Banyaknya Mesin Pengolah Jagung per Kecamatan
Table Number of Maize Processing Machines by Sub District
2012

Kecamatan / Sub District	Pemipil Jagung Corn Peeler	Penggilingan Jagung Corn Grind
(1)	(2)	(3)
1. Pantai Cermin	1	-
2. Lembah Gumanti	-	-
3. Hiliran Gumanti	-	-
4. Payung Sekaki	-	-
5. Tigo Lurah	-	-
6. Lembang Jaya	-	-
7. Danau Kembar	-	-
8. Gunung Talang	-	-
9. Bukit Sundi	4	2
10. IX Koto Sungai Lasi	12	-
11. Kubung	2	3
12. X Koto Diatas	2	2
13. X Koto Singkarak	-	-
14. Junjung Sirih	-	-
Jumlah / Total		
	2012	7
	2011	9
	2010	10

Sumber : Dinas Pertanian, Perikanan dan Peternakan Kabupaten Solok
Source : The Agriculture, Fisheries and Livestock Service of Solok Regency

Tabel 5.1.16 Banyaknya Mesin Pengolah Lahan per Kecamatan
Table Number of Land Processing Machines by Sub District
2012

Kecamatan / Sub District	Traktor Roda Dua / Two Wheels	Jenis Traktor Roda Dua/ Kind of Tractor		
		Kecil/ Small	Sedang / Medium	Besar/ Big
(1)	(2)	(3)	(4)	(5)
1. Pantai Cermin	36	-	-	-
2. Lembah Gumanti	50	-	3	-
3. Hiliran Gumanti	78	-	-	-
4. Payung Sekaki	24	-	-	-
5. Tigo Lurah	15	-	-	-
6. Lembang Jaya	54	-	-	-
7. Danau Kembar	-	-	-	-
8. Gunung Talang	171	-	-	-
9. Bukit Sundi	173	-	-	-
10. IX Koto Sungai Lasi	48	-	-	-
11. Kubung	276	-	-	-
12. X Koto Diatas	69	-	-	-
13. X Koto Singkarak	125	-	-	-
14. Junjung Sirih	43	-	-	-
Jumlah / Total	2012	1 162	-	3
	2011	1 036	520	279
	2010	998

Sumber : Dinas Pertanian, Perikanan dan Peternakan Kabupaten Solok
Source : The Agriculture, Fisheries and Livestock Service of Solok Regency

Tabel 5.1.1. Banyaknya Mesin Pengolah Ubi Kayu Menurut Kecamatan
Table *Number of Cassava Processing Machines by Subdistrict*
 2012 (unit)

Kecamatan / Subdistrict	Pemarut Ubi Kayu / Cassava Grater	Perajang Ubi Kayu / Cassava Mincer	Pembuat Chip / Chip Maker	Pembuat Pelet / Pelet Maker	Penepung /
(1)	(2)	(3)	(4)	(5)	(6)
01. Pantai Cermin	26	90	-	-	12
02. Lembah Gumanti	-	-	-	-	14
03. Hiliran Gumanti	-	-	-	-	25
04. Payung Sekaki	9	6	-	-	-
05. Tigo Lurah	-	-	-	-	-
06. Lembang Jaya	4	-	-	-	-
07. Danau Kembar	-	-	-	-	-
08. Gunung Talang	96	-	-	-	-
09. Bukit Sundi	146	62	-	-	-
10. IX Koto Sungai Lasi	28	-	-	-	-
11. K u b u n g	319	162	-	2	4
12. X Koto Diatas	96	64	-	-	-
13. X Koto Singkarak	-	-	-	1	-
14. Junjung Sirih	-	-	-	-	-
Jumlah / Total	2012 2011 2010	724 373 1422	384 235 678	3 0 98	55 40 ..

Sumber : Dinas Pertanian, Perikanan dan Peternakan Kabupaten Solok
 Source : *The Agriculture, Fisheries and Livestock Service of Solok Regency*

Tabel
Table

5.1.18

Banyaknya Mesin Pengolah Gabah Menurut Jenisnya
Number of Paddy Processing Machines by Subdistrict
2012 (unit)

Kecamatan / Subdistrict	Perontok Padi / Thresher		Pembersih Gabah/ Cleaner	Pengereng / Dryer		
	Pedal	Power		Gabah /	Palawija /	Sayuran/
	Thresher	Thresher		Paddy	Second- ry food	Vegetab- les
(1)	(2)	(3)	(4)	(5)	(6)	(7)
01. Pantai Cermin	292	-	32	-	-	-
02. Lembah Gumanti	47	-	442	-	-	-
03. Hiliran Gumanti	23	-	-	-	-	-
04. Payung Sekaki		10	-	-	-	-
05. Tigo Lurah	2	-	24	-	-	-
06. Lembang Jaya	1	-	32	-	-	-
07. Danau Kembar	-	-	5	-	-	-
08. Gunung Talang	-	-	294	-	-	-
Bukit Sundi	6	-	350	-	-	-
10. IX Koto Sungai Lasi	3	-	149	-	-	-
11. K u b u n g	7	3	260	3	-	-
12. X Koto Diatas	1	18	180	-	-	-
13. X Koto Singkarak	288	-	49	1	-	-
14. Junjung Sirih	-	-	-	-	-	-
Jumlah/	2012	670	31	1 817	4	-
	2011	690	17	1 814	5	-
	2010	709	19	1 802	6	-

Bersambung / To be Continued

Tabel **5.1.18** **Lanjutan**
Table **Continued Table**

Kecamatan / Subdistrict	Penggilingan		Huller / Rice Milling Unit	Pemecah Kulit / Husker	Penyosoh Beras / Polisher
	Padi Besar /	Padi Kecil /			
	Large Rice Mill	Small Rice Mill			
(1)	(2)	(3)	(4)	(5)	(6)
01. Pantai Cermin	-	-	30	-	-
02. Lembah Gumanti	-	1	14	-	10
03. Hiliran Gumanti	-	-	61	-	-
04. Payung Sekaki	-	-	14	-	-
05. Tigo Lurah	-	-	27	4	-
06. Lembang Jaya	-	2	35	-	3
07. Danau Kembar	-	1	-	-	-
08. Gunung Talang	1	-	88	-	-
09. Bukit Sundi	-	-	44	-	-
10. IX Koto Sungai Lasi	-	-	22	-	-
11. K u b u n g	-	-	78	-	-
12. X Koto Diatas	-	-	56	-	-
13. X Koto Singkarak	-	-	34	26	-
14. Junjung Sirih	-	-	13	-	-
<hr/>					
Jumlah / Total	2012	1	4	516	30
	2011	1	-	513	30
	2010	1	-	510	39

Sumber : Dinas Pertanian, Perikanan dan Peternakan Kabupaten Solok
Source : *The Agriculture, Fisheries and Livestock Service of Solok Regency*

Tabel 1. Banyaknya Pompa Air Menurut Kecamatan dan Ukurannya
Table 1. Number of Water Pumps by Subdistrict and Size
2012

Kecamatan / Subdistrict		2 Inci 2 Inch	3 Inci 3 Inch	4 Inci 4 Inch	6 Inci 6 Inch	Lainnya / Others
(1)		(2)	(3)	(4)	(5)	(6)
01.	Pantai Cermin	-	-	-	-	-
02.	Lembah Gumanti	-	-	-	-	-
03.	Hiliran Gumanti	27	-	-	-	-
04.	Payung Sekaki	3	-	-	2	-
05.	Tigo Lurah	3	1	-	-	-
06.	Lembang Jaya	-	-	-	-	-
07.	Danau Kembar	-	-		-	-
08.	Gunung Talang	1	-	-	-	-
09.	Bukit Sundi	7	-	5	-	-
10.	IX Koto Sungai Lasi	2	2	1	-	-
11.	K u b u n g	5	-	18	-	3
12.	X Koto Diatas	10	7	-	2	-
13.	X Koto Singkarak	7	20	1	6	-
14.	Junjung Sirih	-	2	-	-	-
Jumlah / Total	2012	65	32	25	10	3
	2011	46	17	27	4	9
	2010	39	14	20	4	7

Sumber : Dinas Pertanian, Perikanan dan Peternakan Kabupaten Solok
Source : *The Agriculture, Fisheries and Livestock Service of Solok Regency*

Tabel
Table

5.1.20

Banyaknya Grader dan Alat Pengolah Gabah Lainnya
Number of Graders and Others Kinds of Paddy Processing Machines
2012

Kecamatan / <i>Subdistrict</i>	Grader	Tong Palambuik / <i>Softening bin</i>	L u m b o
(1)	(2)	(3)	(4)
01. Pantai Cermin	-	45	32
02. Lembah Gumanti	-	316	442
03. Hiliran Gumanti	-	314	-
04. Payung Sekaki	-	298	-
05. Tigo Lurah	-	117	24
06. Lembang Jaya	-	74	32
07. Danau Kembar	-	13	5
08. Gunung Talang	-	398	294
09. Bukit Sundi	-	675	350
10. IX Koto Sungai Lasi	-	128	149
11. K u b u n g	-	356	260
12. X Koto Diatas	-	344	180
13. X Koto Singkarak	-	365	49
14. Junjung Sirih	-	724	-
Jumlah /	2012	-	4 167
<i>Total</i>	2011	-	3 476
	2010	-	3 476

Sumber : Dinas Pertanian, Perikanan dan Peternakan Kabupaten Solok
Source : The Agriculture, Fisheries and Livestock Service of Solok Regency

Tabel
Table

5.1.21

Banyaknya Alat Panen Gabah dan Palawija

Number of Paddy and Secondary Food Harvesting Tools
2012

Kecamatan / <i>Subdistrict</i>		Sabit Bergerigi / <i>Serrated</i> <i>Sickle</i>	Reaper	Combine Harvester
(1)		(2)	(3)	(4)
01.	Pantai Cermin	100	-	-
02.	Lembah Gumanti	-	-	-
03.	Hiliran Gumanti	50	-	-
04.	Payung Sekaki	-	-	-
05.	Tigo Lurah	-	-	-
06.	Lembang Jaya	40	-	-
07.	Danau Kembar	-	-	-
08.	Gunung Talang	1 436	-	-
09.	Bukit Sundi	201	-	-
10.	IX Koto Sungai Lasi	128	-	-
11.	K u b u n g	165	-	-
12.	X Koto Diatas	58	-	-
13.	X Koto Singkarak	52	-	-
14.	Junjung Sirih	221	-	-
Jumlah /		2 451	-	-
<i>Total</i>		2 433	-	-
		2 216	-	-

Sumber : Dinas Pertanian, Perikanan dan Peternakan Kabupaten Solok

Source : The Agriculture, Fisheries and Livestock Service of Solok Regency

Tabel 5.1.22 Banyaknya kelompok Tani, Kios Saprodi dan Penyuluh Pertanian
Table Number of Paddy and Secondary Food Harvesting Tools
 2012

Kecamatan / <i>Subdistrict</i>	Kelompok Tani	Penyuluh Pertanian		Kios Saprodi	
		PNS	TB-PPL		
(1)	(2)	(3)	(4)	(5)	
01. Pantai Cermin	78	2	3	8	
02. Lembah Gumanti	89	6	8	49	
03. Hiliran Gumanti	76	4	6	15	
04. Payung Sekaki	51	3	2	4	
05. Tigo Lurah	46	2	2	5	
06. Lembang Jaya	165	4	6	20	
07. Danau Kembar	70	4	3	26	
08. Gunung Talang	138	9	8	25	
09. Bukit Sundi	82	7	3	18	
10. IX Koto Sungai Lasi	65	7	5	3	
11. K u b u n g	148	14	2	32	
12. X Koto Diatas	81	8	7	14	
13. X Koto Singkarak	121	9	6	36	
14. Junjung Sirih	61	5	1	10	
Jumlah /	2012	1 271	84	62	265
<i>Total</i>	2011	1 300	85	65	243
	2010	1 148	92	70	245

Sumber : Dinas Pertanian, Perikanan dan Peternakan Kabupaten Solok
 Source : *The Agriculture, Fisheries and Livestock Service of Solok Regency*

Tabel
Table

5.1.23

Jumlah Kelompok Tani Menurut Usaha Dominan Kelompok
Number of Paddy and Secondary Food Harvesting Tools
2012

Kecamatan / <i>Subdistrict</i>		Kelompok Tani
(1)		(2)
01.	Padi	900
02.	Holtikultura	200
03.	Ternak	11
04.	Perkebunan	17
05.	Ikan	7
06.	Padi / Holtikultura	50
07.	Padi / Perkebunan	5
08.	Padi / Ikan	20
09.	Padi / Ternak	21
10.	Ternak / Ikan	2
11.	Holtikultura / Ternak	38
Jumlah / <i>Total</i>		2012 1 271

Sumber : Dinas Pertanian, Perikanan dan Peternakan Kabupaten Solok

Source : *The Agriculture, Fisheries and Livestock Service of Solok Regency*

Tabel
Table

5.1.24

Alokasi Pupuk Bersubsidi dan Realisasi per Kecamatan

2012

Kecamatan / Subdistrict	Urea		SP36	
	Alokasi (Kg)	Realisasi (Kg)	Alokasi (Kg)	Realisasi (Kg)
(1)	(2)	(3)	(4)	(5)
01. Pantai Cermin	394 142	350 786	164 768	159 825
02. Lembah Gumanti	1 140 787	1 015 300	275 714	267 443
03. Hiliran Gumanti	192 531	171 353	88 278	85 630
04. Payung Sekaki	362 229	322 384	135 600	131 532
05. Tigo Lurah	241 958	215 343	98 720	95 758
06. Lembang Jaya	715 520	636 813	254 180	246 555
07. Danau Kembar	247 746	220 494	64 877	62 931
08. Gunung Talang	1 207 193	1 074 402	326 117	316 333
09. Bukit Sundi	750 642	668 071	294 090	285 267
10. IX Koto Sungai Lasi	237 993	211 814	102 387	99 315
11. K u b u n g	759 582	676 028	302 255	293 187
12. X Koto Diatas	253 503	225 618	111 853	108 497
13. X Koto Singkarak	502 713	447 415	222 102	215 439
14. Junjung Sirih	227 071	202 093	96 204	93 318
Jumlah / Total	2012	7 233 610	6 437 914	2 537 145
	2011	7 608 230	5 091 740	2 170 748
	2010	9 973 900	9 203 000	2 157 886
				...

Bersambung / To be Continued

Tabel
Table

5.1.24

Lanjutan
Continued Table

Kecamatan / Subdistrict	NPK Phonska		ZA		
	Alokasi (Kg)	Realisasi (Kg)	Alokasi (Kg)	Realisasi (Kg)	
(1)	(6)	(7)	(8)	(9)	
01. Pantai Cermin	379 729	368 337	87 448	85 699	
02. Lembah Gumanti	965 891	936 914	462 740	453 485	
03. Hiliran Gumanti	193 573	187 766	41 656	40 823	
04. Payung Sekaki	357 095	346 382	93 498	91 628	
05. Tigo Lurah	243 611	236 303	48 940	47 961	
06. Lembang Jaya	647 406	627 984	177 001	173 461	
07. Danau Kembar	220 591	213 973	131 325	128 699	
08. Gunung Talang	796 622	772 723	189 428	185 639	
09. Bukit Sundi	693 700	672 889	156 545	153 414	
10. IX Koto Sungai Lasi	260 277	252 469	51 348	50 321	
11. K u b u n g	718 459	696 905	160 573	157 362	
12. X Koto Diatas	270 666	262 546	51 759	50 724	
13. X Koto Singkarak	503 301	488 202	104 604	102 512	
14. Junjung Sirih	247 514	240 089	49 035	48 054	
Jumlah / Total	2012	6 498 435	6 303 482	1 805 900	1 769 782
	2011	5 966 870	6 720 862	2 178 635	2 577 456
	2010	4 057 600	...	1 376 200	...

Bersambung / To be Continued

Tabel
Table

5.1.24

Lanjutan
Continued Table

Kecamatan / Subdistrict	Organik		Jumlah	
	Alokasi (Kg)	Realisasi (Kg)	Alokasi (Kg)	Realisasi (Kg)
(1)	(10)	(11)	(12)	(13)
01. Pantai Cermin	136 767	135 399	1 162 854	1 100 047
02. Lembah Gumanti	342 175	338 753	3 187 307	3 011 896
03. Hiliran Gumanti	70 489	69 784	586 527	555 355
04. Payung Sekaki	129 050	127 760	1 077 472	1 019 686
05. Tigo Lurah	87 924	87 045	721 153	682 410
06. Lembang Jaya	235 111	232 760	2 029 218	1 917 572
07. Danau Kembar	74 118	73 377	738 657	699 473
08. Gunung Talang	286 525	283 660	2 805 885	2 632 758
09. Bukit Sundi	267 052	264 381	2 162 029	2 044 023
10. IX Koto Sungai Lasi	87 746	86 869	739 751	700 787
11. K u b u n g	268 801	266 113	2 209 670	2 089 595
12. X Koto Diatas	91 077	90 166	778 858	737 551
13. X Koto Singkarak	188 780	186 892	1 521 500	1 440 460
14. Junjung Sirih	75 805	75 047	695 629	658 601
Jumlah / Total	2012	2 341 420	2 318 006	20 416 510
	2011	1 353 014	1 353 014	1 353 014
	2010	3 183 200	...	20 748 786

Sumber : Dinas Pertanian, Perikanan dan Peternakan Kabupaten Solok

Source : *The Agriculture, Fisheries and Livestock Service of Solok Regency*

Tabel
Table

5.1.25

**Jumlah Ketersediaan Pangan Utama Per Kecamatan
(Ton)
2012**

Kecamatan / Subdistrict		Ketersediaan Pangan (Ton)
(1)		(2)
01.	Pantai Cermin	10 793.9
02.	Lembah Gumanti	2 814.7
03.	Hiliran Gumanti	8 227.9
04.	Payung Sekaki	11 214.8
05.	Tigo Lurah	7 872.8
06.	Lembang Jaya	22 462.4
07.	Danau Kembar	103.1
08.	Gunung Talang	32 452.9
09.	Bukit Sundi	33 561.4
10.	IX Koto Sungai Lasi	9 504.0
11.	K u b u n g	30 069.6
12.	X Koto Diatas	8 273.3
13.	X Koto Singkarak	19 638.8
14.	Junjung Sirih	7 242.8
Jumlah / Total		204 232.4
		2011
		200 555.52
		2010
		185 152.31

Sumber : Kantor Ketahanan Pangan Kabupaten Solok

Tabel
Table

5.1.26

**Situasi Pangan dan Gizi (Pewarnaan Daerah) dan Perimbangan
Produksi Padi di Kabupaten Solok
2012**

Kecamatan / Subdistrict		Klasifikasi Daerah	
		Situasi Pangan & Gizi	Perimbangan Produksi Padi
(1)		(2)	(3)
01.	Pantai Cermin	Merah	Surplus
02.	Lembah Gumanti	Merah	Minus
03.	Hiliran Gumanti	Merah	Surplus
04.	Payung Sekaki	Merah	Surplus
05.	Tigo Lurah	Merah	Surplus
06.	Lembang Jaya	Merah	Surplus
07.	Danau Kembar	Merah	Minus
08.	Gunung Talang	Hijau	Surplus
09.	Bukit Sundi	Hijau	Surplus
10.	IX Koto Sungai Lasi	Merah	Surplus
11.	K u b u n g	Hijau	Surplus
12.	X Koto Diatas	Merah	Surplus
13.	X Koto Singkarak	Hijau	Surplus
14.	Junjung Sirih	Merah	Surplus
Jumlah / Total			
	Hijau	4	12
	Kuning	-	2
	Merah	10	-

Sumber : Kantor Ketahanan Pangan Kabupaten Solok

*) Pewarnaan daerah menunjukkan tingkat resiko terjadinya rawan pangan dan gizi pada suatu daerah;

Hijau: resiko ringan

Kuning: resiko sedang

Tabel
Table

5.2.1

Luas Tanam dan Produksi Tanaman Perkebunan

Area Harvested Area and Production of Estate by Commodities
2011 - 2012

Komoditi/ <i>Comodities</i>	2011		2012	
	Tanam <i>Planted</i>	Produksi <i>Production</i>	Tanam <i>Planted</i>	Produksi <i>Production</i>
	<i>Area (Ha)</i>	<i>(Ton)</i>	<i>Area (Ha)</i>	<i>(Ton)</i>
(1)	(2)	(4)	(5)	(7)
1. Kelapa / Coconut	2 164.70	1 321.87	2 188.20	2 656.12
2. Karet / Rubber	3 611.30	824.23	3 431.50	1 962.40
3. Kopi / Cofee	8 493.55	2 576.06	8 608.30	7 465.25
4. Cengkeh / Clove	1 098.44	121.26	2 361.50	717.59
5. Kulit Manis / Cassiavera	9 482.35	5 257.66	7 665.60	3 030.49
6. Jahe / Ginger	-	-	-	-
7. Tebu / Sugarcane	623.15	2 310.32	586.15	2 073.58
8. Cokelat / Cacao	4 295.51	1 041.28	3 798.50	1 429.69
9. Tembakau / Tobacco	25.50	8.70	28.50	17.70
10. Pala / Nutmeg	56.75	9.37	75.50	36.82
11. Merica / Pepper	2.50	.44	-	-
12. Kemiri / Candlenut	847.75	776.64	-	-
13. Teh / Tea	311.67	929.50	511.00	1 434.10
14. Kapuk / Capook	80.00	2.55	66.50	22.50

Sumber : Dinas Kehutanan dan Perkebunan Kabupaten Solok

Source : *Smallholder Forest and Estate Extension Service of Solok Regency*

Tabel **5.2.2 Luas dan Produksi Tanaman Perkebunan Menurut Jenis Tanaman**
Table **per Kecamatan/ Area Harvested and Production of Estate and**
Smallholder by Sub District
2012

Kecamatan / Sub District	Kelapa / Coconut		Karet / Rubber	
	Luas/Area	Produksi/	Luas/Area	Produksi/
	Harvested	Production	Harvested	Production
	(Ha)	(Ton)	(Ha)	(Ton)
(1)	(2)	(3)	(4)	(5)
1. Pantai Cermin	43	40.5	34	25.6
2. Lembah Gumanti	-	-	-	-
3. Hiliran Gumanti	25	13	485	129.3
4. Payung Sekaki	19	15.7	484	118
5. Tigo Lurah	10	5.17	525	495.7
6. Lembang Jaya	75	50	20	-
7. Danau Kembar	-	-	-	-
8. Gunung Talang	371	526.2	50	10.8
9. Bukit Sundi	176	215	255	322.7
10. IX Koto Sungai Lasi	164	203.95	291.5	162.35
11. Kubung	502.2	532.1	481	233.75
12. X Koto Diasas	301	278.1	301	280.9
13. X Koto Singkarak	360	600.4	360	152.3
14. Junjung Sirih	142.5	176	145	31
Jumlah / Total	2012	2 188.70	2 656.12	3 431.50
	2011	2 164.70	1 321.87	3 611.30
	2010	5 470.80	5 067.49	5 470.80

Bersambung / To be Continued....

Tabel **5.2.2 Lanjutan**
Table *Continued Table*

Kecamatan / Sub District	Kopi / Coffee		Cengkeh / Clove	
	Luas/Area	Produksi/	Luas/Area	Produksi/
	Harvested	Production	Harvested	Production
	(Ha)	(Ton)	(Ha)	(Ton)
(1)	(6)	(7)	(8)	(9)
1. Pantai Cermin	1736	1309.2	63	65.50
2. Lembah Gumanti	221	258.03	5	0.60
3. Hiliran Gumanti	458	189.2	90	21.75
4. Payung Sekaki	348.5	234.8	130	24.00
5. Tigo Lurah	3626	3453.1	55	30.15
6. Lembang Jaya	55	13.75	289	53.00
7. Danau Kembar	88	72	-	-
8. Gunung Talang	306.55	214.27	345	268.92
9. Bukit Sundi	125	156.25	137.8	41.75
10. IX Koto Sungai Lasi	157.75	133.65	130.75	68.25
11. Kubung	330.5	160.1	118.5	8.11
12. X Koto Diatas	415	310.1	249	33.50
13. X Koto Singkarak	732.5	957	496.5	92.50
14. Junjung Sirih	8.5	3.8	251.5	9.56
Jumlah / Total	2012	8 608.30	7 465.25	2361.05
	2011	8 493.55	2 576.06	1 098.44
	2010	9 639.70	7 185.84	2 248.89

Bersambung / To be Continued....

Tabel
Table

5.2.2 Lanjutan
Continued Table

Kecamatan / <i>Sub District</i>	Kulit Manis / <i>Cassia vera</i>		Jahe / <i>Ginger</i>	
	Luas/Area	Produksi/	Luas/Area	Produksi/
	<i>Harvested</i>	<i>Production</i>	<i>Harvested</i>	<i>Production</i>
	(Ha)	(Ton)	(Ha)	(Ton)
(1)	(10)	(11)	(12)	(13)
1. Pantai Cermin	1675	90	-	-
2. Lembah Gumanti	1100	237.46	-	-
3. Hiliran Gumanti	310	117.5	-	-
4. Payung Sekaki	256	69	-	-
5. Tigo Lurah	828	1332.5	-	-
6. Lembang Jaya	70	5	-	-
7. Danau Kembar	15	-	-	-
8. Gunung Talang	1296.1	829.56	-	-
9. Bukit Sundi	45.5	24.75	-	-
10. IX Koto Sungai Lasi	181.5	62	-	-
11. Kubung	413	43.68	-	-
12. X Koto Diatas	1156	130.9	-	-
13. X Koto Singkarak	271	80.04	-	-
14. Junjung Sirih	48.5	8.1	-	-
Jumlah / <i>Total</i>	2012	7 665.60	3030.49	-
	2011	9 482.35	5 257.66	0.00
	2010	27 903.80	26 553.09	0.00

Bersambung / To be Continued....

Tabel
Table **5.2.2 Lanjutan**
Continued Table

Kecamatan / <i>Sub District</i>	Tebu / <i>Sugarcane</i>		Cokelat / <i>Cacao</i>	
	Luas/Area	Produksi/	Luas/Area	Produksi/
	<i>Harvested</i>	<i>Production</i>	<i>Harvested</i>	<i>Production</i>
	(Ha)	(Ton)	(Ha)	(Ton)
(1)	(14)	(15)	(16)	(17)
1. Pantai Cermin	-	-	39.5	15.15
2. Lembah Gumanti	177.5	565.18	-	-
3. Hiliran Gumanti	400	1500	80	57.25
4. Payung Sekaki	-	-	600.5	317.5
5. Tigo Lurah	5	8	377.5	159.97
6. Lembang Jaya	-	-	35	3.5
7. Danau Kembar	2	-	-	-
8. Gunung Talang	-	-	263.5	85.1
9. Bukit Sundi	-	-	255.5	118.63
10. IX Koto Sungai Lasi	-	-	545.5	202.6
11. Kubung	1.65	0.4	392.5	253.69
12. X Koto Diatas	-	-	506.5	108.9
13. X Koto Singkarak	-	-	524	55.9
14. Junjung Sirih	-	-	178.5	51.5
Jumlah / <i>Total</i>	2012	586.15	2,073.58	3 798.50
	2011	623.15	2,310.32	4 295.51
	2010	701.15	30,712.42	3 740.02

Bersambung / To be Continued....

Tabel
Table

5.2.2 Lanjutan
Continued Table

Kecamatan / <i>Sub District</i>	Tembakau / <i>Tobacco</i>		Pala / <i>Nutmeg</i>	
	Luas/Area	Produksi/	Luas/Area	Produksi/
	<i>Harvested</i>	<i>Production</i>	<i>Harvested</i>	<i>Production</i>
	(Ha)	(Ton)	(Ha)	(Ton)
(1)	(18)	(19)	(20)	(21)
1. Pantai Cermin	13.5	12.10	-	-
2. Lembah Gumanti	-	-	-	-
3. Hiliran Gumanti	10	5.10	-	-
4. Payung Sekaki	-	-	-	-
5. Tigo Lurah	1	-	-	-
6. Lembang Jaya	1	-	2.50	0.30
7. Danau Kembar	-	-	-	-
8. Gunung Talang	-	-	1.75	1.55
9. Bukit Sundi	-	-	-	-
10. IX Koto Sungai Lasi	-	-	10.25	12.87
11. Kubung	3	0.50	7.50	5.10
12. X Koto Diatas	-	-	-	-
13. X Koto Singkarak	-	-	53.50	17
14. Junjung Sirih	-	-	-	-
Jumlah / <i>Total</i>	2012	28.50	17.70	75.50
	2011	25.50	8.70	56.75
	2010	71.50	138.83	82.34

Bersambung / To be Continued....

Tabel **5.2.2** **Lanjutan**
Table **Continued Table**

Kecamatan / Sub District	Merica / Pepper		Kemiri / Candlenut	
	Luas/Area	Produksi/	Luas/Area	Produksi/
	Harvested	Production	Harvested	Production
	(Ha)	(Ton)	(Ha)	(Ton)
(1)	(22)	(23)	(24)	(25)
1. Pantai Cermin	-	-	-	-
2. Lembah Gumanti	-	-	-	-
3. Hiliran Gumanti	-	-	-	-
4. Payung Sekaki	-	-	-	-
5. Tigo Lurah	-	-	-	-
6. Lembang Jaya	-	-	-	-
7. Danau Kembar	-	-	-	-
8. Gunung Talang	-	-	-	-
9. Bukit Sundi	-	-	-	-
10. IX Koto Sungai Lasi	-	-	-	-
11. Kubung	-	-	-	-
12. X Koto Diatas	-	-	-	-
13. X Koto Singkarak	-	-	-	-
14. Junjung Sirih	-	-	-	-
Jumlah / Total	2012	-	-	-
	2011	2.50	0.44	847.75
	2010	10.50	4.68	8 771.75
				1 405.17

Bersambung / To be Continued....

Tabel
Table **5.2.2 Lanjutan**
Continued Table

Kecamatan / Sub District	Teh / Tea		Kapuk / Capook	
	Luas/Area	Produksi/	Luas/Area	Produksi/
	Harvested	Production	Harvested	Production
	(Ha)	(Ton)	(Ha)	(Ton)
(1)	(26)	(27)	(28)	(29)
1. Pantai Cermin	-	-	-	-
2. Lembah Gumanti	-	-	-	-
3. Hiliran Gumanti	-	-	-	-
4. Payung Sekaki	-	-	-	-
5. Tigo Lurah	-	-	-	-
6. Lembang Jaya	-	-	-	-
7. Danau Kembar	76	184	-	-
8. Gunung Talang	435.00	1 250.10	-	-
9. Bukit Sundi	-	-	-	-
10. IX Koto Sungai Lasi	-	-	-	-
11. Kubung	-	-	-	-
12. X Koto Diatas	-	-	17.50	5.50
13. X Koto Singkarak	-	-	47	17
14. Junjung Sirih	-	-	2	-
Jumlah / Total	2012	511.00	1 434.10	66.50
	2011	311.67	929.50	80.00
	2010	1 250.55	4 761.46	101.00

Sumber : Dinas Kehutanan dan Perkebunan Kabupaten Solok

Source : *Smallholder Forest and Estate Extension Service of Solok Regency*

Tabel
Table

5.2.3

Jumlah Petani Perkebunan Menurut Jenis Komoditi dan Kecamatan
Number of Estate Farmers by Kind Of Commodity and Subdistrict
2012

Kecamatan / Subdistrict	Karet/ Rubber	Kelapa/ Coconut	Kayu- manis/ Casia- vera	Cengkeh/ Clove	Tebu/ Sugar- cane	Temba- kau/ Tobac- co	Pala/ Nut- meg	
(1)	(2)	(3)	(4)	(5)	(6)	(7)	(8)	
01. Pantai Cermin	59	170	3 270	316	-	56	-	
02. Lembah Gumanti	-	-	1 578	25	600	-	-	
03. Hiliran Gumanti	417	128	1 300	340	1 000	18	-	
04. Payung Sekaki	443	75	393	136	-	-	-	
05. Tigo Lurah	325	720	250	29	15	3	-	
06. Lembang Jaya	38	275	390	463	-	5	50	
07. Danau Kembar	-	-	25	-	10	-	-	
08. Gunung Talang	30	4 500	2 047	6 500	-	-	3	
09. Bukit Sundi	296	245	130	173	-	-	-	
10. IX Koto Sungai Lasi	317	154	279	146	-	-	17	
11. K u b u n g	663	552	693	168	26	5	13	
12. X Koto Diatas	648	351	1 893	473	-	-	-	
13. X Koto Singkarak	423	725	196	1 303	-	-	81	
14. Junjung Sirih	118	354	74	339	-	-	-	
Jumlah / Total	2012 2011 2010	3 777 3 346 3 042	8 249 3 847 3 758	12 518 12 354 11 017	10 411 3 973 3 781	1 651 987 1 017	87 41 55	164 172 189

Bersambung / To be Continued

Tabel
Table

5.2.3

Lanjutan
Continued Table

Kecamatan / Subdistrict	K o p i/ Coffee	Kapuk/ Kapok	Merica/ Pepper	Kemiri/ Candle- nut	T e h/ T e a	Coklat/ Cocoa	
(1)	(9)	(10)	(11)	(12)	(13)	(14)	
01. Pantai Cermin	4 433	-	-	-	-	635	
02. Lembah Gumanti	275	-	-	-	-	-	
03. Hiliran Gumanti	1 452	-	-	-	-	244	
04. Payung Sekaki	833	-	-	-	-	-	
05. Tigo Lurah	404	-	-	-	-	-	
06. Lembang Jaya	146	-	-	-	-	-	
07. Danau Kembar	385	-	-	-	117	-	
08. Gunung Talang	331	-	-	-	315	564	
09. Bukit Sundi	284	-	-	-	-	198	
10. IX Koto Sungai Lasi	317	-	-	-	-	722	
11. K u b u n g	658	-	-	-	-	311	
12. X Koto Diatas	809	31	-	-	-	648	
13. X Koto Singkarak	601	37	-	-	-	528	
14. Junjung Sirih	38	26	-	-	-	206	
Jumlah / Total	2012 2011 2010	10 966 9 537 9 130	94 109 139	- 5 21	- 1 751 1 684	432 430 930	4 056 3 335 2 601

Sumber : Dinas Kehutanan & Perkebunan Kabupaten Solok

Source : *The Foresties and Estates Service of Solok Regency*

Tabel
Table

5.2.4

Produksi Hasil Hutan Menurut Kecamatan dan Jenis Komo
Production of forester by Subdistrict and Kind of Crops
2012

Kecamatan / Subdistrict	Getah Pinus (Kg)	Kayu Gergajian (Ton)	Manau (Btg)	Sarang Burung (Kg)
(1)	(2)	(3)	(4)	(5)
01. Pantai Cermin	-	-	-	-
02. Lembah Gumanti	-	-	-	-
03. Hiliran Gumanti	-	-	-	-
04. Payung Sekaki	-	114.79	1 800	-
05. Tigo Lurah	-	-	-	-
06. Lembang Jaya	-	-	-	-
07. Danau Kembar	-	-	-	-
08. Gunung Talang	-	-	-	-
09. Bukit Sundi	-	-	-	-
10. IX Koto Sungai Lasi	-	-	-	-
11. K u b u n g	-	-	-	-
12. X Koto Diatas	488.262	-	-	-
13. X Koto Singkarak	41.507	-	-	-
14. Junjung Sirih	-	-	-	-
Jumlah / 2012	529.769	114.790	1800	-
Total 2011	265	991	11 200	...
2010	350 866	2 849 740	4 600	148

Sumber : Dinas Kehutanan & Perkebunan Kabupaten Solok

Source : The Foresties and Estates Service of Solok Regency

Tabel **5.3.1** **Luas Areal Hutan Menurut Jenis Peruntukan (Ha)**
Table *Area of Forestry by Kind of Function*
2011 - 2012

Jenis Peruntukan / <i>Kind of Function</i>	Luas / <i>Area (Ha)</i>		Persentase / <i>Percentage</i>	
	2011	2012	2011	2012
(1)	(2)	(3)	(4)	(5)
1. Cagar Alam / <i>Natural Preserves</i>	43 141	48 264	11.54	12.91
2. Hutan Lindung / <i>Protection Forest</i>	133 166	125 409	35.62	33.55
3. Hutan Produksi Ter- batas / <i>Limited Produc-</i> <i>tion Forest</i>	10 381	12 793	2.78	3.42
4. Hutan Produksi / <i>Production Forest</i>	8 193	5 683	2.19	1.52
5. Hutan Produksi yang dapat dikonversikan/ <i>Convertible Production Forest</i>	6 198	9 810	1.66	2.62
6. Lainnya / <i>Others</i>	172 721	171 841	46.21	45.97
Jumlah / <i>Total</i>	373 800	373 800	100.00	100.00

Sumber : Dinas Kehutanan dan Perkebunan Kabupaten Solok
Source : *Smallholder Forest and Estate Extension Service of Solok Regency*

Tabel 5.3.2 **Produksi hasil Hutan Non HPH Menurut Jenisnya per bulan**
Table *Monthly Volume Of The Forestry Products Produced By Non HPH Holders*
By Kind Of Product
2012

Bulan / Month	Kayu Gergajian (m 3)	Log	BBS	Hasil Hutan Lainnya / Others Kinds Of Forestry Product		
				Manau /Strong Ratan (Btg)	Rotan (Ton)	Tabu-Tabu (Btg)
				(5)	(6)	(7)
01. Januari / January	-	-	-	-	-	-
02. Pebruari / February	-	-	-	-	-	-
03. Maret / March	-	-	-	-	-	-
04. April / April	-	-	-	-	-	-
05. Mei / May	-	-	-	1 300	-	-
06. Juni / June	-	-	-	-	-	-
07. Juli / July	-	-	-	500	-	-
08. Agustus / Augustus	-	-	-	-	-	-
09. September/ September	-	-	-	-	-	-
10. Oktober / October	-	-	-	-	-	-
11. November / November	62	-	-	-	-	-
12. Desember / December	53	-	-	-	-	-
Jumlah /	2012	115	-	-	1 800	-
Total	2011	1 047.25	612.54	0	11 200.00	0
	2010	75.61	371.57	0	0	0

Bersambung / To be Continued

Tabel
Table

5.3.2 Lanjutan
Continued Table

Bulan / Month	Hasil Hutan Lainnya / Others Kinds Of Forestry Product			
	Sarang Burung Layang layang/ Birds Nest	Getah Pinus	Kulit Kayu / Tree Bark	Damar/ Damar
	(Kg)	(Kg)	(Ton)	(Kg)
(1)	(8)	(9)	(10)	(11)
01. Januari / January	-	12 613	-	-
02. Pebruari / February	-	32 329	-	-
03. Maret / March	-	52 448	-	-
04. April / April	-	51 270	-	-
05. Mei / May	-	54 647	-	-
06. Juni / June	-	72 021	-	-
07. Juli / July	-	68 832	-	-
08. Agustus / Augustus	-	24 826	-	-
09. September/ September	-	29 336	-	-
10. Oktober / October	-	88 178	-	-
11. November / November	-	31 332	-	-
12. Desember / December	-	28 789	-	-
Jumlah /	2012	-	546 621	-
Total	2011	0	265.01	0
	2010	148.30	392.69	0

Sumber : Dinas Kehutanan dan Perkebunan Kabupaten Solok

Source : Smallholder Forest and Estate Extension Service of Solok Regency

Tabel **5.3.3** **Luas Reboisasi Hutan Menurut Kecamatan**
Table **Area Of Reforestation by Subdistrict**

Kecamatan / Subdistrict	Luas Reboisasi (Ha) Reforestation Area		
	2010	2011	2012
(1)	(2)	(3)	(4)
01. Pantai Cermin	-	-	-
02. Lembah Gumanti	-	-	150
03. Hiliran Gumanti	-	-	-
04. Payung Sekaki	200	75	200
05. Tigo Lurah	-	-	-
06. Lembang Jaya	-	-	-
07. Danau Kembar	-	-	-
08. Gunung Talang	-	-	-
09. Bukit Sundi	-	-	-
10. IX Koto Sungai Lasi	100	75	50
11. K u b u n g	-	-	-
12. X Koto Diatas	100	-	-
13. X Koto Singkarak	200	-	-
14. Junjung Sirih	-	-	-
Jumlah / Total	600	150	400

Sumber : Dinas Kehutanan & Perkebunan Kabupaten Solok
Source : The Foresties and Estates Service of Solok Regency

Tabel
Table

5.3.4 Luas Reboisasi yang Berhasil dan Gagal Tahun 2003 - 2012
Successful and Failed Area Of Reforestation 2003 - 2012

T a h u n / Y e a r		Luas Reboisasi Reboitation Area (Ha)	Berhasil Success (Ha)	Gagal / Terbakar Failed / Fire (Ha)
(1)		(2)	(3)	(4)
01.	2 0 0 3	3 625	3 475	150
02.	2 0 0 4	925	925	-
03.	2 0 0 5	548	545	-
04.	2 0 0 6	125	125	-
05.	2 0 0 7	1 500	-	-
06.	2 0 0 8	1 500	1 500	-
07.	2 0 0 9	295	295	-
08.	2010	600	600	-
09.	2011	150	150	-
10.	2012	400	400	-

Sumber : Dinas Kehutanan & Perkebunan Kabupaten Solok
Source : The Foresties and Estates Service of Solok Regency

Tabel
Table

5.4.1

**Populasi Ternak dan Hasil Ternak Lainnya Menurut Jenisnya
Tahun 2010 - 2012**
The Population of Livestocks by Its Variety 2010 - 2012

Jenis Ternak / Variety of Poultry	S a t u a n	Tahun / <i>Y e a r s</i>		
		2 0 1 0	2 0 1 1	2 0 1 2
(1)	(2)	(3)	(4)	(5)
1 Sapi	Ekor	52 930	32 412	35 422
2 Kerbau	Ekor	12 902	9 259	9 660
3 Kambing / Domba	Ekor	20 118	16 561	18 071
4 Kuda	Ekor	375	298	286
5 Itik / Unggas lainnya	Ekor	134 992	128 327	131 250
6 Ayam Kampung	Ekor	250 690	215 825	374 926
7 Ayam Ras	Ekor	64 225	102 250	135 437
8 Burung Puyuh	Ekor	2 374	750	1 700
9 Telur Itik	Kg	728 956.00	692 965.80	704 515.23
10 Telur Ayam Kampung	Kg	175 483.00	151 077.50	118 218.94
11 Telur Ayam Ras	Kg	500 955.00	319 410.00	315 724.50
12 Susu	Liter	774 120.00	-	63 492

Sumber : Dinas Pertanian, Perikanan dan Peternakan Kabupaten Solok

Source : *The Agriculture, Fisheries and Livestock Service of Solok Regency*

Tabel
Table

5.4.2 Populasi Ternak Unggas Menurut Jenis Ternak 2002 - 2012
Population Its Variety of Poultry 2002 - 2012

T a h u n / Y e a r	Jenis Ternak / <i>Variety of Poultry</i>				
	Ayam Ras Petelur/ <i>L a y e r</i>	Ayam Ras Pedaging/ <i>Broiller</i>	Ayam Buras/ <i>Village hen</i>	I t i k / <i>D u c k</i>	P u y u h
(1)	(2)	(3)	(4)	(5)	(6)
2 0 0 2	29 596	35 259	454 336	123 957	29 823
2 0 0 3	56 762	33 400	440 706	126 296	15 425
2 0 0 4	51 317	20 090	377 789	101 277	12 150
2 0 0 5	47 900	36 886	468 631	114 514	13 350
2 0 0 6	40 725	34 230	300 772	104 272	11 515
2 0 0 7	47 250	18 750	202 887	97 216	3 400
2 0 0 8	51 195	40 440	228 444	122 646	8 500
2 0 0 9	54 800	46 700	239 656	131 310	4 450
2 0 1 0	33 300	30 925	250 690	134 992	2 374
2 0 1 1	40 950	61 300	215 825	128 327	750
2 0 1 2	53 998	81 439	266 926	131 250	1 700

Sumber : Dinas Pertanian, Perikanan dan Peternakan Kabupaten Solok

Source : *The Agriculture, Fisheries and Livestock Service of Solok Regency*

Tabel **5.4.3** **Jumlah Produksi Telur Unggas Menurut Jenisnya**
Table *Production of Poultry Egg by Its Variety (Kg)*

Tahun / Year	Jenis Ternak / Variety of Poultry		
	Ayam Ras/ Layer / Broiller	Ayam Buras/ Village hen	Itik / Duck
(1)	(2)	(3)	(4)
2002	183 776.6	190 821.1	565 239.0
2003	361 000.0	190 820.0	575 900.0
2004	369 482.4	238 007.1	571 202.3
2005	517 320.0	554 336.6	714 003.0
2006	809 514.0	378 972.7	588 094.0
2007	508 867.9	129 594.1	533 715.8
2008	394 713.0	145 919.0	673 327.0
2009	409 902.2	153 080.3	720 891.9
2010	500 955.0	175 483.0	728 956.8
2011	319 410.0	151 077.5	692 965.8
2012	315 724.5	118 218.0	704 515.23

Sumber : Dinas Pertanian, Perikanan dan Peternakan Kabupaten Solok

Source : The Agriculture, Fisheries and Livestock Service of Solok Regency

Tabel 5.4.4 Jumlah Produksi Daging Menurut Jenis Ternak
Table Production of Livestock Meat by Its Variety
 (Ton)

Tahun / Year	Jenis Ternak / Variety of Livestock					
	Sapi / Cattle	Kerbau / Buffalo	Kuda / Horse	Kambing / Goat	Ayam / Chicken	Itik / Duck
(1)	(2)	(3)	(4)	(5)	(6)	(7)
2002	687.0	49.5	-	113.3	671.0	51.1
2003	704.4	47.5	-	119.4	1 102.5	52.9
2004	872.5	81.9	-	55.9	636.1	32.5
2005	881.3	130.3	1.4	43.7	485.6	50.1
2006	888.6	172.3	-	59.6	588.9	57.3
2007	835.0	181.8	1.1	61.4	350.1	61.2
2008	846.5	154.9	1.2	65.1	498.7	77.3
2009	847.7	154.5	1.1	71.0	513.1	82.7
2010	1 429.5	151.5	.6	169.4	350.9	80.9
2011	798.5	21.5	-	24.4	343.1	76.9
2012	788.26	5.23	-	8.11	433.94	704.5

Sumber : Dinas Pertanian, Perikanan dan Peternakan Kabupaten Solok

Source : The Agriculture, Fisheries and Livestock Service of Solok Regency

Tabel 5.4.5 Banyaknya Populasi Unggas, Kelinci dan Anjing per Kecamatan
Table Number of Poultry by Sub District
 2012

Kecamatan/ Sub District	Populasi Unggas / Population of Poultry			
	Ayam Buras / Village Hen	Ras Petelur /	Ras Pedaging / Broiller	Itik / Duck
(1)	(2)	(3)	(4)	(5)
1. Pantai Cermin	56 042	-	1 400	10 224
2. Lembah Gumanti	10 376	-	-	2 098
3. Hiliran Gumanti	25 837	120	4 751	11 140
4. Payung Sekaki	119 999	-	11 200	500
5. Tigo Lurah	9 249	-	-	1 221
6. Lembang Jaya	22 065	-	1 800	13 607
7. Danau Kembar	6 604	-	-	423
8. Gunung Talang	27 056	5 000	5 150	15 644
9. Bukit Sundi	19 012	-	-	24 536
10. IX Koto Sungai Lasi	8 801	4 500	7 500	1 240
11. Kubung	23 942	15 128	39 383	26 873
12. X Koto Diatas	23 256	29 000	40	7 517
13. X Koto Singkarak	17 628	250	10 215	15 190
14. Junjung Sirih	5 059	-	-	1 037
Jumlah / Total	2012	374 926	53 998	81 439
	2011	215 825	40 950	61 300

Sumber : Dinas Pertanian, Perikanan dan Peternakan Kabupaten Solok
 Source : The Agriculture, Fisheries and Livestock Service of Solok Regency

Tabel**5.4.5****Lanjutan**

Table

Continued Table

Kecamatan/ Sub District	Populasi Unggas / Population of Poultry		
	Burung Puyuh	Kelinci	Anjing
(1)	(6)	(7)	(8)
1. Pantai Cermin	-	427	837
2. Lembah Gumanti	-	687	1 120
3. Hiliran Gumanti	-	15	940
4. Payung Sekaki	-	-	545
5. Tigo Lurah	-	-	180
6. Lembang Jaya	-	1 806	1 038
7. Danau Kembar	-	375	305
8. Gunung Talang	400	46	1 983
9. Bukit Sundi	1 300	63	3 822
10. IX Koto Sungai Lasi	-	-	1 359
11. Kubung	-	902	3 852
12. X Koto Diatas	-	-	1 498
13. X Koto Singkarak	-	-	2 080
14. Junjung Sirih	-	-	773
Jumlah / Total	2012	1 700	4 321
	2011	750	6 463

Sumber : Dinas Pertanian, Perikanan dan Peternakan Kabupaten Solok

Source : The Agriculture, Fisheries and Livestock Service of Solok Regency

Tabel 5.4.6 Banyaknya Populasi Ternak per Kecamatan
Table Number of Poultry by Sub District
 2012

Kecamatan / Sub District	Populasi Ternak / Population of Poultry			
	Sapi / Cattle	Kerbau / Buffalo Hen	Kuda / Horse Broiller	Kambing / Goat
(1)	(2)	(3)	(4)	(5)
1. Pantai Cermin	1 700	175	-	1 151
2. Lembah Gumanti	2 315	1 051	-	567
3. Hiliran Gumanti	1 896	581	-	473
4. Payung Sekaki	1 448	371	-	565
5. Tigo Lurah	663	1 024	104	229
6. Lembang Jaya	4 036	672	-	465
7. Danau Kembar	687	57	-	157
8. Gunung Talang	3 172	882	-	909
9. Bukit Sundi	3 564	285	24	1 919
10. IX Koto Sungai Lasi	2 116	360	22	571
11. Kubung	3 763	270	92	2 698
12. X Koto Diatas	4 798	2 884	44	3 630
13. X Koto Singkarak	4 336	826	-	3 499
14. Junjung Sirih	928	222	-	1 238
Jumlah / Total	2012	35 422	9 660	286
	2011	32 412	9 259	298

Sumber : Dinas Pertanian, Perikanan dan Peternakan Kabupaten Solok

Source : The Agriculture, Fisheries and Livestock Service of Solok Regency

Tabel*Table***5.4.7**

Banyaknya Rumahtangga Budidaya Ternak Unggas, Kelinci dan Anjing per Kecamatan dan Jenis Ternak / Number of Households Who Cultivate Poultry by Sub District and Its Variety
2012

Kecamatan/ <i>Sub District</i>	Jenis Ternak / <i>Variety of Livestock</i>			
	Ayam Buras / <i>Village Hen</i>	Ras Petelur /	Ras Pedaging / <i>Broiller</i>	Itik / <i>Duck</i>
(1)	(2)	(3)	(4)	(5)
1. Pantai Cermin	2105	-	1	959
2. Lembah Gumanti	2828	-	-	1 431
3. Hiliran Gumanti	7586	1	5	538
4. Payung Sekaki	401	-	2	33
5. Tigo Lurah	1038	-	-	129
6. Lembang Jaya	1088	-	7	271
7. Danau Kembar	542	-	-	-
8. Gunung Talang	3284	2	15	1 315
9. Bukit Sundi	104	-	-	1 579
10. IX Koto Sungai Lasi	318	2	1	107
11. Kubung	1402	10	22	1 997
12. X Koto Diatas	2124	2	1	353
13. X Koto Singkarak	2480	-	-	848
14. Junjung Sirih	2274	-	-	74
<hr/>				
Jumlah / <i>Total</i>	2012	27 574	17	9 634
	2011	24 861	13	9 878

Sumber : Dinas Pertanian, Perikanan dan Peternakan Kabupaten Solok

Source : *The Agriculture, Fisheries and Livestock Service of Solok Regency*

Tabel **5.4.7** **Lanjutan**
Table **Continued Table**

Kecamatan/ Sub District	Jenis Ternak / Variety of Livestock		
	Burung Puyuh	Kelinci	Anjing
(1)	(6)	(7)	(8)
1. Pantai Cermin	-	75	622
2. Lembah Gumanti	-	551	1 011
3. Hiliran Gumanti	-	2	727
4. Payung Sekaki	-	-	287
5. Tigo Lurah	-	-	150
6. Lembang Jaya	-	85	597
7. Danau Kembar	-	43	176
8. Gunung Talang	1	11	1 006
9. Bukit Sundi	1	5	115
10. IX Koto Sungai Lasi	-	-	1 129
11. Kubung	-	187	619
12. X Koto Diatas	-	-	889
13. X Koto Singkarak	-	-	924
14. Junjung Sirih	-	-	248
Jumlah / Total	2012	2	959
	2011	2	643
			13 155

Sumber : Dinas Pertanian, Perikanan dan Peternakan Kabupaten Solok

Source : The Agriculture, Fisheries and Livestock Service of Solok Regency

Tabel 5.4.8 Banyaknya Rumah Tangga Pemelihara Ternak Menurut Jenis Ternak
Table *Number of Households Who Cultivate Livestock by Variety*
2012

Kecamatan / Sub District	Jenis Ternak / Variety of LiveStock			
	Sapi / Cattle	Kerbau / Buffalo Hen	Kuda / Horse Brailer	Kambing / Goat
(1)	(2)	(3)	(4)	(5)
1. Pantai Cermin	1 145	122	-	195
2. Lembah Gumanti	1 062	111	-	236
3. Hiliran Gumanti	1 126	132	-	287
4. Payung Sekaki	562	171	-	214
5. Tigo Lurah	416	705	60	96
6. Lembang Jaya	1 227	313	-	132
7. Danau Kembar	406	31	-	27
8. Gunung Talang	1 534	377	-	297
9. Bukit Sundi	1 798	199	24	555
10. IX Koto Sungai Lasi	1 268	122	10	214
11. Kubung	2 385	341	62	638
12. X Koto Diatas	1 837	1 095	29	818
13. X Koto Singkarak	1 999	459	-	1 148
14. Junjung Sirih	774	129	-	579
Jumlah / Total	2012	17 539	4 307	5 436
	2011	23 179	6 480	5 639

Sumber : Dinas Pertanian, Perikanan dan Peternakan Kabupaten Solok
Source : *The Agriculture, Fisheries and Livestock Service of Solok Regency*

Tabel**5.4.9****Banyaknya Produksi Telur Ternak Unggas per Kecamatan***Table**Number Of Egg Production by Its Variety*

2012

Kecamatan / <i>Sub District</i>	Produksi Telur (kg) / <i>Production</i>			
	Ayam Buras / <i>Village Hen</i>	Ras Petelur / <i>Layer</i>	Ras Pedaging / <i>Broiller</i>	Itik / <i>Duck</i>
(1)	(2)	(3)	(4)	(5)
1. Pantai Cermin	123 399.78	1 927.50	-	52 638.12
2. Lembah Gumanti	8 433.69	-	-	40 461.30
3. Hiliran Gumanti	11 192.54	15 420.00	-	57 150.90
4. Payung Sekaki	6 629.13	-	-	3 573.99
5. Tigo Lurah	1 549.43	-	-	6 395.85
6. Lembang Jaya	13 615.78	-	-	76 041.99
7. Danau Kembar	3 208.35	-	-	2 223.45
8. Gunung Talang	11 141.63	23 130.00	-	80 071.65
9. Bukit Sundi	9 348.02	-	-	177 623.32
10. IX Koto Sungai Lasi	1 702.73	28 527.00	-	6 324.48
11. Kubung	9 488.18	96 375.00	-	134 784.99
12. X Koto Diatas	13 006.96	146 490.00	-	40 889.52
13. X Koto Singkarak	12 295.21	3 855.00	-	51 540.12
14. Junjung Sirih	4 207.54	-	-	14 795.55
Jumlah / <i>Total</i>	2012 229 218.97	315 724.50	-	744 515.23
	2011 151 077.5	1 653 410.0	-	1 329 825.8

Sumber : Dinas Pertanian, Perikanan dan Peternakan Kabupaten Solok

Source : The Agriculture, Fisheries and Livestock Service of Solok Regency

Tabel 5.4.10 Banyaknya Produksi Daging Ternak per Kecamatan
Table Number of Beef Production by Its Variety
2012

Kecamatan / <i>Sub District</i>	Produksi Daging (kg) / <i>Production</i>				
	Sapi / <i>Cattle</i>	Kerbau / <i>Buffalo Hen</i>	Kuda / <i>Horse Brailler</i>	Kambing / <i>Goat</i>	
(1)	(2)	(3)	(4)	(5)	
1. Pantai Cermin	50 600	-	-	78.38	
2. Lembah Gumanti	59 400	1 356.25	-	195.96	
3. Hiliran Gumanti	18 260	-	-	38.00	
4. Payung Sekaki	15 620	968.75	-	318.18	
5. Tigo Lurah	8 360	-	-	-	
6. Lembang Jaya	47 740	-	-	1 110.41	
7. Danau Kembar	28 600	-	-	149.64	
8. Gunung Talang	119 460	1 356.25	-	181.45	
9. Bukit Sundi	119 900	-	-	1 954.80	
10. IX Koto Sungai Lasi	26 180	-	-	469.10	
11. Kubung	104 720	-	-	2 777.81	
12. X Koto Diatas	57 200	-	-	143.70	
13. X Koto Singkarak	104 280	-	-	489.29	
14. Junjung Sirih	27 940	1 550.00	-	209.03	
Jumlah / <i>Total</i>	2012	788 260.00	5 231.25	-	8 115.75
	2011	798 547.20	21 553	-	24 382

Sumber : Dinas Pertanian, Perikanan dan Peternakan Kabupaten Solok
Source : The Agriculture, Fisheries and Livestock Service of Solok Regency

Tabel**5.4.11 Banyaknya Produksi Daging Ternak Unggas per Kecamatan***Table**Number of Poultry Meat Production by Its Variety*

2012

Kecamatan / <i>Sub District</i>	Produksi Daging (kg) / <i>Production</i>			
	Ayam Buras / <i>Village Hen</i>	Ras Petelur / <i>Layer</i>	Ras Pedaging / <i>Broiller</i>	Itik / <i>Duck</i>
(1)	(2)	(3)	(4)	(5)
1. Pantai Cermin	244 414.54	183.00	-	6 040.44
2. Lembah Gumanti	16 605.51	-	-	4 643.10
3. Hiliran Gumanti	22 037.55	1 464.00	2 735.40	6 558.30
4. Payung Sekaki	13 052.42	-	4 559.50	410.13
5. Tigo Lurah	3 050.74	-	-	733.95
6. Lembang Jaya	26 808.78	-	-	8 726.13
7. Danau Kembar	6 317.08	-	-	255.15
8. Gunung Talang	21 937.30	2 196.00	3 328.07	9 188.55
9. Bukit Sundi	18 405.77	-	-	15 792.84
10. IX Koto Sungai Lasi	3 352.58	2 708.40	2 279.50	725.76
11. Kubung	18 681.74	9 150.00	30 089.40	15 467.13
12. X Koto Diatas	25 610.05	13 908.00	182.36	4 692.24
13. X Koto Singkarak	24 208.65	366.00	12 719.61	5 914.44
14. Junjung Sirih	8 284.43	-	-	1 697.85
Jumlah / <i>Total</i>	452 767.14	29 975.40	55 893.84	80 846.01

Sumber : Dinas Pertanian, Perikanan dan Peternakan Kabupaten Solok
 Source : *The Agriculture, Fisheries and Livestock Service of Solok Regency*

Tabel 5.4.12 Banyaknya Vaksinasi SE dan Rabies serta Vaksinasi ND per Kecamatan
Table Number of Rabies, SE and ND Vaccination by Sub District
2012

Kecamatan / Sub District	SE dan Rabies		ND		
	Anjing / Dog	Sapi / Cow	Kerbau / Buffalo	Ayam Ras / Broiller	Ayam Buras / Village Hen
(1)	(2)	(3)	(4)	(5)	(6)
1. Pantai Cermin	722	15	-	-	-
2. Lembah Gumanti	213	50	-	-	-
3. Hiliran Gumanti	541	-	-	-	-
4. Payung Sekaki	115	-	-	-	-
5. Tigo Lurah	-	-	-	-	-
6. Lembang Jaya	-	-	-	-	-
7. Danau Kembar	-	-	-	-	-
8. Gunung Talang	291	10	-	-	-
9. Bukit Sundi	198	-	-	-	-
10. IX Koto Sungai Lasi	56	110	-	-	-
11. Kubung	170	-	-	-	-
12. X Koto Diatas	31	-	-	-	-
13. X Koto Singkarak	19	-	-	-	-
14. Junjung Sirih	-	-	-	-	-
Jumlah / Total	2 356	185	-	-	-

Sumber : Dinas Pertanian, Perikanan dan Peternakan Kabupaten Solok
Source : *The Agriculture, Fisheries and Livestock Service of Solok Regency*

Tabel 5.4.13 Banyaknya Pemotongan Ternak Besar yang Dipotong Didalam & Diluar RPH Menurut Jenis Ternak / Number of Slaughtered Livestock Inside & Outside RPH by Its Variety

2012

Kecamatan / Sub District	Sapi / Cattle		Kerbau / Buffalo	
	Jantan / Male	Betina / Female	Jantan / Male	Betina / Female
(1)	(2)	(3)	(4)	(5)
1. Pantai Cermin	160	70	-	-
2. Lembah Gumanti	258	12	7	-
3. Hiliran Gumanti	45	38	-	-
4. Payung Sekaki	21	50	1	4
5. Tigo Lurah	26	12	-	-
6. Lembang Jaya	192	25	-	-
7. Danau Kembar	130	-	-	-
8. Gunung Talang	343	200	3	4
9. Bukit Sundi	545	-	-	-
10. IX Koto Sungai Lasi	89	30	-	-
11. Kubung	470	6	-	-
12. X Koto Diatas	246	14	-	-
13. X Koto Singkarak	315	159	-	-
14. Junjung Sirih	89	38	4	4
Jumlah / Total	2012	2 929	15	12
	2011	2 909	98	3

Sumber : Dinas Pertanian, Perikanan dan Peternakan Kabupaten Solok
 Source : The Agriculture, Fisheries and Livestock Service of Solok Regency

Tabel 5.4.14 Banyaknya Pemotongan Ternak Kecil yang Dipotong Didalam & Diluar RPH Menurut Jenis Ternak / Number of Slaughtered Livestock Inside & Outside RPH by Its Variety

2012

Kecamatan / Sub District	Kambing /		Domba /	
	Jantan / Male	Betina / Female	Jantan / Male	Betina / Female
(1)	(2)	(3)	(4)	(5)
1. Pantai Cermin	7	-	-	-
2. Lembah Gumanti	17	-	-	-
3. Hiliran Gumanti	1	2	-	-
4. Payung Sekaki	20	7	-	-
5. Tigo Lurah	-	-	-	-
6. Lembang Jaya	94	-	-	-
7. Danau Kembar	13	-	-	-
8. Gunung Talang	207	27	-	-
9. Bukit Sundi	158	6	-	-
10. IX Koto Sungai Lasi	34	6	-	-
11. Kubung	207	27	-	-
12. X Koto Diatas	12	-	-	-
13. X Koto Singkarak	41	-	-	-
14. Junjung Sirih	18	-	7	-
Jumlah / Total	829	75	7	-

Sumber : Dinas Pertanian, Perikanan dan Peternakan Kabupaten Solok
Source : The Agriculture, Fisheries and Livestock Service of Solok Regency

Tabel
Table

5.5.1

Luas dan Produksi Ikan Menurut jenis Usaha Perikanan Tahun 2012

Area of Catching Acreage And Production of Fish by Location of Fish Cultivation

Jenis Usaha Perikanan / <i>Location Of Fish Cultivation</i>		Luas Areal Penangkapan / <i>A r e a</i> (Ha)	Produksi / <i>Production</i> (Ton)
(1)		(2)	(3)
1.	Di Kolam / <i>Water Pond</i>	371.45	1 026.50
2.	Di Sawah / <i>Paddy field</i>	51.95	47.42
3.	Di Danau / <i>L a k e</i>	103.28	136.50
4.	Di Telaga / <i>Small Lake</i>	50.02	17.20
5.	Di Sungai / <i>River</i>	859.81	110.20
6.	Di Rawa / <i>Swamp</i>	4.00	3.30
Jumlah /		1 440.51	1 341.12
Total		1 438.26	1 053.44
		2010	607.57

Sumber : Dinas Pertanian, Perikanan dan Peternakan Kabupaten Solok

Source : The Agriculture, Fisheries and Livestock Service of Solok Regency

Tabel
Table

5.5.2

Jumlah Produksi Perikanan Darat dan Budidaya Dikolam dan Disawah Menurut Jenisnya / Volume of Production of Freshwater Fish Cultivation In Water Pond And Rice Field By Kind Of Fish
2012

Jenis Ikan / Kind of Fish	Kolam/ <i>Water Pond</i>		Sawah/ <i>Rice Field</i>		Jumlah / <i>Total</i>	
	Produksi/ <i>Production</i>		Produksi/ <i>Production</i>		Produksi <i>Production</i>	
	(Ton)		(Ton)		(Ton)	
(1)	(2)		(3)		(4)	
01. Pantai Cermin	52.67		1.00		53.67	
02. <i>Lembah Gumanti</i>	30.80		-		30.80	
03. Hiliran Gumanti	39.05		0.8		39.85	
04. Payung Sekaki	43.50		1.55		45.05	
05. Tigo Lurah	10.20		-		10.20	
06. Lembang Jaya	44.50		1.30		45.80	
07. Danau Kembar	2.40		-		2.40	
08. Gunung Talang	112.80		2.20		115.00	
09. Bukit Sundi	176.55		4.90		181.45	
10. IX Koto Sungai Lasi	41.50		0.45		41.95	
11. K u b u n g	186.20		8.45		194.65	
12. X Koto Diatas	59.50		-		59.50	
13. X Koto Singkarak	181.23		9.37		190.60	
14. Junjung Sirih	45.60		-		45.60	
Jumlah /	2012	1 026.50	30.02		1 056.52	
Total	2011	764.27	47.42		811.69	
	2010	652.44	53.86		467.05	

Sumber : Dinas Pertanian, Perikanan dan Peternakan Kabupaten Solok
Source : *The Agriculture, Fisheries and Livestock Service of Solok Regency*

Tabel
Table

5.5.3

Jumlah Produksi Perikanan Darat di Perairan Umum Menurut Jenisnya
dan Nilainya / Volume And Value Of Production Of Freshwater Fish
Cultivation In Public Waters By Kind Of Fish
2012

Jenis Ikan / Kind of Fish	Danau / Lake		Sungai / River		Telaga/Small Lake	
	Produksi/ Production		Produksi/ Production		Produksi/ Production	
	(Ton)		(Ton)		(Ton)	
(1)	(2)		(3)		(4)	
01. Pantai Cermin	-		27.80		-	
02. Lembah Gumanti	30.25		1.65		-	
03. Hiliran Gumanti	-		41.75		-	
04. Payung Sekaki	-		5.13		0.3	
05. Tigo Lurah	-		19.25		-	
06. Lembang Jaya	-		1.01		-	
07. Danau Kembar	31.50		-		5.75	
08. Gunung Talang	-		1.20		-	
09. Bukit Sundi	-		1.75		-	
10. IX Koto Sungai Lasi	-		0.35		-	
11. K u b u n g	-		5.13		-	
12. X Koto Diatas	-		1.75		1.75	
13. X Koto Singkarak	49.55		2.18		8.15	
14. Junjung Sirih	25.20		1.25		1.25	
Jumlah / Total	2012	136.50	110.20	17.20		
	2011	137.60	97.97	5.12		
	2010	82.90	74.42	-		

Bersambung / To be Continued ...

Tabel
Table

5.5.3

Lanjutan Tabel 5. 5. 3
Continued Table 5. 5. 3

Jenis Ikan / <i>Kind of Fish</i>	Rawa - Rawa/ <i>Swamp</i>		Jumlah / <i>Total</i>
	Produksi/ <i>Production</i>		Produksi
	(Ton)		(Ton)
(1)	(5)		(6)
01. Pantai Cermin	-		27.80
02. <i>Lembah Gumanti</i>	-		31.90
03. Hiliran Gumanti	-		41.75
04. Payung Sekaki	-		5.43
05. Tigo Lurah	-		19.25
06. Lembang Jaya	-		1.01
07. Danau Kembar	1.00		38.25
08. Gunung Talang	-		1.20
09. Bukit Sundi	0.50		2.25
10. IX Koto Sungai Lasi	-		0.35
11. K u b u n g	-		5.13
12. X Koto Diatas	-		3.50
13. X Koto Singkarak	1.50		61.38
14. Junjung Sirih	0.30		28.00
Jumlah /	2012	3.30	267.20
Total	2011	1.11	1.11
	2010	-	-

Sumber : Dinas Pertanian, Perikanan dan Peternakan Kabupaten Solok
Source : The Agriculture, Fisheries and Livestock Service of Solok Regency

Tabel
Table

5.5.4

Luas Areal Penangkapan Ikan Darat Pada Budidaya dan Perairan Umum Menurut Kecamatan (Ha)

Area Of Catching Areage Of Freshwater Fish By Location And Subdistrict 2012

Kecamatan / Subdistrict	B u d i d a y a / Cultivating Place			Perairan Umum / Open Waters			
	Kolam /Wa - ter Pond	Sawah / Paddy field	Danau / Lake	Sungai / River	Telaga/ Small Lake	Rawa Swamp	
(1)	(2)	(3)	(4)	(5)	(6)	(7)	
01. Pantai Cermin	18.65	1.13	-	328.18	-	-	
02. Lembah Gumanti	11.05	-	1199	19.50	-	-	
03. Hiliran Gumanti	14.00	0.98	-	48.00	0.50	-	
04. Payung Sekaki	15.60	1.75	-	60.00	1.25	-	
05. Tigo Lurah	11.20	-	-	225.00	-	-	
06. Lembang Jaya	29.80	1.43	-	11.75	-	1.20	
07. Danau Kembar	0.55	-	2208	-	1.25	1.00	
08. Gunung Talang	51.90	2.50	-	22.00	0.75	-	
09. Bukit Sundi	41.80	5.50	-	20.75	-	0.25	
10. IX Koto Sungai Lasi	14.90	0.50	-	4.00	0.17	-	
11. K u b u n g	59.25	9.50	-	60.00	-	-	
12. X Koto Diatas	21.40	-	-	20.63	45.73	-	
13. X Koto Singkarak	65.00	10.50	3750.5	25.50	0.25	0.35	
14. Junjung Sirih	16.35	-	1860.5	14.50	-	1.20	
Jumlah / Total	2012 2011 2010	371.45 369.20 369.20	33.79 52.75 52.75	9018 103.28 103.28	859.81 531.63 531.63	49.90 49.90 50.02	4.00 4.00 4.00

Sumber : Dinas Pertanian, Perikanan dan Peternakan Kabupaten Solok

Source : The Agriculture, Fisheries and Livestock Service of Solok Regency

Tabel
Table

5.5.5

Banyaknya Petani Budidaya Ikan Menurut Kecamatan
Number of Freshwater Fisherman by Subdistrict
2012

Kecamatan / Subdistrict	P e n u h / Full Time	Sambilan Utama / Main Part Time	Sambilan Tambahan/ Part Time	Jumlah / Total	
(1)	(2)	(3)	(4)	(5)	
01. Pantai Cermin	19	73	144	236	
02. Lembah Gumanti	11	43	85	139	
03. Hiliran Gumanti	14	55	108	177	
04. Payung Sekaki	16	61	120	197	
05. Tigo Lurah	11	44	87	142	
06. Lembang Jaya	31	156	230	417	
07. Danau Kembar	1	3	4	8	
08. Gunung Talang	54	202	401	657	
09. Bukit Sundi	43	163	380	586	
10. IX Koto Sungai Lasi	15	58	176	249	
11. K u b u n g	14	231	429	674	
12. X Koto Diatas	68	253	421	742	
13. X Koto Singkarak	17	64	239	320	
14. Junjung Sirih	23	84	118	225	
Jumlah / Total	2012 2011 2010	337 386 386	1 490 1 445 1 445	2 942 2 870 2 870	4 769 4 703 4 703

Sumber : Dinas Pertanian, Perikanan dan Peternakan Kabupaten Solok

Source : *The Agriculture, Fisheries and Livestock Service of Solok Regency*

Tabel
Table

5.5.6

**Banyaknya Nelayan Penangkap Ikan di Perairan Umum
Menurut Kecamatan / Number of Open Waters Fisherman
by Subdistrict
2012**

Kecamatan / Subdistrict	P e n u h/ Full Time	Sambilan Utama/ M a i n Part Time	Sambilan Tambahan/ Additional Part Time	Jumlah / Total
(1)	(2)	(3)	(4)	(5)
01. Pantai Cermin	-	-	-	-
02. Lembah Gumanti	35	200	715	950
03. Hiliran Gumanti	-	-	-	-
04. Payung Sekaki	-	-	-	-
05. Tigo Lurah	-	-	-	-
06. Lembang Jaya	-	-	-	-
07. Danau Kembar	80	260	815	1155
08. Gunung Talang	-	-	-	-
09. Bukit Sundi	-	-	-	-
10. IX Koto Sungai Lasi	-	-	-	-
11. K u b u n g	-	-	-	-
12. X Koto Diatas	200	285	842	1327
13. X Koto Singkarak	80	285	743	1108
14. Junjung Sirih	-	-	-	-
Jumlah /	2012	395	1 030	3 115
Total	2011	395	1 030	3 158
	2010	395	1 030	4 496

Sumber : Dinas Pertanian, Perikanan dan Peternakan Kabupaten Solok

Source : The Agriculture, Fisheries and Livestock Service of Solok Regency

Tabel
Table

5.5.7 Produksi Benih Ikan Menurut Sumbernya
Production of Fish Seed by Its Source
(Ribuan Ekor)
2012

Kecamatan / <i>Subdistrict</i>	B B I D i n a s	U P R	Perairan Umum <i>Open Water</i>	Jumlah / <i>Total</i>
(1)	(2)	(3)	(4)	(5)
01. Pantai Cermin	-	-	-	-
02. Lembah Gumanti	-	-	-	-
03. Hiliran Gumanti	-	-	-	-
04. Payung Sekaki	-	-	-	-
05. Tigo Lurah	-	-	-	-
06. Lembang Jaya	-	-	-	-
07. Danau Kembar	-	-	-	-
08. Gunung Talang	1 781 530	4 718 470	-	6 500 000
09. Bukit Sundi	-	2 195 760	-	2 195 760
10. IX Koto Sungai Lasi	-	-	-	-
11. K u b u n g	-	5 650 500	-	5 650 500
12. X Koto Diatas	-	-	-	-
13. X Koto Singkarak	-	28 438 190	-	28 438 190
14. Junjung Sirih	-	-	-	-
Jumlah /	2012	1781 530	41002 920	-
Total	2011	3659 423	37 640 777	-
	2010	158 500	38 100 000	-

Sumber : Dinas Pertanian, Perikanan dan Peternakan Kabupaten Solok
Source : *The Agriculture, Fisheries and Livestock Service of Solok Regency*

Tabel
Table

5.5.8 Produksi Benih Ikan Menurut Sumbernya
Production of Fish Seed by Its Source
(Ribuan Ekor)
2012

Jenis Ikan / <i>Kind of Fish</i>	B B I D i n a s	U P R	Perairan Umum <i>Open Water</i>	Jumlah / <i>Total</i>
(1)	(2)	(3)	(4)	(5)
01. Mas / Rayo	195 965	12 438 110	-	12 634 075
02. T a w a s	-	-	-	-
03. G u r a m i	17 815	41 185	-	59 000
04. M u j a i r	-	-	-	-
05. N i l a	712 615	26 346 530	-	27 059 145
06. S e p a t	-	-	-	-
07. N i l a m	-	-	-	-
08. G a r i n g	-	-	-	-
09. L a m p a n	-	-	-	-
10. L e l e	855 135	2 305 365	-	3 160 500
11. Ikan Hias	-	-	-	-
Jumlah /	2012	1 781 530	41 131 190	-
Total	2011	3 659 423	37 643 777	-
	2010	158 500	38 100	-

Sumber : Dinas Pertanian, Perikanan dan Peternakan Kabupaten Solok
Source : *The Agriculture, Fisheries and Livestock Service of Solok Regency*

Tabel
Table

5.5.9

Jumlah Produksi Ikan Menurut Jenis Pengolahan
Volume of Fish Production by Method Of Processing
(Ton)
2012

Kecamatan / Subdistrict	Jenis Pengolahan / <i>Method Of Processing</i>			
	A s i n/ <i>Salted</i>	T a w a r/ <i>Tasteless</i>	Pengasapan/ <i>Smoked</i>	Goreng
(1)	(2)	(3)	(4)	(5)
01. Pantai Cermin	-	-	-	-
02. Lembah Gumanti	-	-	-	-
03. Hiliran Gumanti	-	-	-	-
04. Payung Sekaki	-	-	-	-
05. Tigo Lurah	-	-	-	-
06. Lembang Jaya	-	-	-	-
07. Danau Kembar	-	-	661	535.60
08. Gunung Talang	-	-	-	-
09. Bukit Sundi	-	-	-	-
10. IX Koto Sungai Lasi	-	-	-	-
11. K u b u n g	-	-	-	-
12. X Koto Diatas	-	-	-	-
13. X Koto Singkarak	-	-	1 051	851.50
14. Junjung Sirih	-	-	14 580	118 12.90
Jumlah /	2012	-	16 292	13 200
Total	2011	-	6.86	26.81
	2010	-	1.50	1.80

Sumber : Dinas Pertanian, Perikanan dan Peternakan Kabupaten Solok
Source : The Agriculture, Fisheries and Livestock Service of Solok Regency

Tabel
Table

5.5.10

Jumlah Produksi Ikan dari Budidaya Ikan Dikolam dan Sawah
Jumlah Produksi Ikan dari Budidaya Ikan Dikolam dan Sawah
(Ton)
2012

Kecamatan / <i>Subdistrict</i>	Di K o l a m / <i>Water Pond</i> (Ton)	Di S a w a h / <i>Paddy Field</i> (Ton)
(1)	(2)	(3)
01. Pantai Cermin	52.67	1.00
02. Lembah Gumanti	30.80	-
03. Hiliran Gumanti	39.05	0.80
04. Payung Sekaki	43.50	1.55
05. Tigo Lurah	10.20	-
06. Lembang Jaya	44.50	1.30
07. Danau Kembar	2.40	-
08. Gunung Talang	112.80	2.20
09. Bukit Sundi	176.55	4.90
10. IX Koto Sungai Lasi	41.50	0.45
11. K u b u n g	186.20	8.45
12. X Koto Diatas	59.50	-
13. X Koto Singkarak	181.23	9.37
14. Junjung Sirih	45.60	-
Jumlah /	2012	1 026.50
Total	2011	29.22
	2010	47.42
		71.17

Sumber : Dinas Pertanian, Perikanan dan Peternakan Kabupaten Solok

Source : *The Agriculture, Fisheries and Livestock Service of Solok Regency*

Tabel
Table

5.5.11

Jumlah Produksi Ikan Darat di Perairan Umum Menurut Kecamatan
Volume Of Freshwater Fish Production In Open Waters By Subdistrict
(Ton)
2012

Kecamatan / Subdistrict	D a n a u / L a k e	S u n g a i / R i v e r	T e l a g a / Small Lake	Rawa-Rawa/ Swamp
(1)	(2)	(3)	(4)	(5)
01. Pantai Cermin	-	27.80	-	-
02. Lembah Gumanti	30.25	1.65	-	-
03. Hiliran Gumanti	-	41.75	-	-
04. Payung Sekaki	-	5.13	0.3	-
05. Tigo Lurah	-	19.25	-	-
06. Lembang Jaya	-	1.01	-	-
07. Danau Kembar	31.50	-	5.75	1
08. Gunung Talang	-	1.20	-	-
09. Bukit Sundi	-	1.75	-	0.5
10. IX Koto Sungai Lasi	-	0.35	-	-
11. K u b u n g	-	5.13	-	-
12. X Koto Diatas	-	1.75	1..75	-
13. X Koto Singkarak	49.55	2.18	8.15	1.5
14. Junjung Sirih	25.20	1.25	1.25	0.3
Jumlah /	2012	136.50	110.20	15.45
Total	2011	137.60	97.97	5.12
	2010	91.70	34.90	-

Sumber : Dinas Pertanian, Perikanan dan Peternakan Kabupaten Solok

Source : The Agriculture, Fisheries and Livestock Service of Solok Regency

Tabel
Table

5.5.12

Jumlah Sarana Penangkap Ikan yang Terbuat dari Bahan Bambu, Rotan, Kayu, dan Besi Menurut Penggunaannya
Number of Fish Catching Tools By Kind Of Tool And Subdistrict
2012

Kecamatan / Subdistrict	Lukah	Tikalak	Pancing	Perahu
(1)	(2)	(3)	(4)	(5)
01. Pantai Cermin	100	-	340	-
02. Lembah Gumanti	-	-	225	65
03. Hiliran Gumanti	150	-	526	-
04. Payung Sekaki	-	-	75	-
05. Tigo Lurah	-	-	115	-
06. Lembang Jaya	-	-	185	-
07. Danau Kembar	-	-	1 125	150
08. Gunung Talang	75	-	350	-
09. Bukit Sundi	150	-	540	-
10. IX Koto Sungai Lasi	30	-	65	-
11. K u b u n g	175	-	726	-
12. X Koto Diatas	40	-	186	-
13. X Koto Singkarak	95	-	225	250
14. Junjung Sirih	-	-	289	125
Jumlah /	2012	815	-	4 972
Total	2011	1 863	-	5 879
	2010	1 863	-	5 879

Sumber : Dinas Pertanian, Perikanan dan Peternakan Kabupaten Solok

Source : *The Agriculture, Fisheries and Livestock Service of Solok Regency*

Tabel
Table

5.5.13

Jumlah Sarana Penangkap Ikan yang Terbuat dari Bahan Nilon Menurut Kegunaannya

Number of Fish Catching Tools Made Of Nylon By Kind Of Tool And Subdistrict, 2011

Kecamatan / Subdistrict	J a r i n g / N e t	J a l a	T a n g g u k / S c o o p - n e t	
			B e s a r	Kecil
(1)	(2)	(3)	(4)	(5)
01. Pantai Cermin	-	56	32	-
02. Lembah Gumanti	18	123	29	-
03. Hiliran Gumanti	-	80	44	10
04. Payung Sekaki	-	15	42	-
05. Tigo Lurah	-	48	37	-
06. Lembang Jaya	-	-	41	-
07. Danau Kembar	875	120	75	-
08. Gunung Talang	-	25	125	45
09. Bukit Sundi	-	20	57	113
10. IX Koto Sungai Lasi	-	-	41	-
11. K u b u n g	-	115	102	250
12. X Koto Diatas	-	-	41	-
13. X Koto Singkarak	965	250	250	350
14. Junjung Sirih	850	750	230	-
Jumlah /	2012	2 708	1 146	768
Total	2011	3 701	1 163	1 707
	2010	3 701	1 163	1 707

Sumber : Dinas Pertanian, Perikanan dan Peternakan Kabupaten Solok

Source : *The Agriculture, Fisheries and Livestock Service of Solok Regency*



**INDUSTRI,
LISTRIK
DAN AIR MINUM**

*Industry, Electricity
and Water Drink*

VI. INDUSTRI, LISTRIK DAN AIR MINUM / *INDUSTRY, ELECTRICITY AND DRINK WATER*

6.1 Industri

Industri kecil / kerajinan merupakan salah satu sektor andalan yang diharapkan dapat menopang perekonomian Kabupaten Solok. Pada tahun 2012 terjadi kenaikan pada jumlah industri kecil / kerajinan dan tenaga kerja terhadap tahun sebelumnya dimana masing-masing sebesar 11,11 dan 43,24 persen.

Pada Tahun 2012, jika ditinjau dari segi nilai produksi industri kecil/ kerajinan, terjadi penurunan yang cukup berarti dari 49,705 milyar rupiah pada tahun 2011 menjadi sebesar 43,244 milyar rupiah. Sedangkan dilihat dari jenis industrinya, industri pangan masih menyumbangkan nilai produksi tertinggi yaitu 19,935 milyar rupiah dengan kontribusi sebesar 46,09 persen.

6.2 Listrik

Tuntutan kebutuhan masyarakat terhadap konsumsi energi listrik setiap tahunnya terus menunjukkan penurunan. Tahun 2012 ini jumlah pelanggan listrik di kabupaten Solok yaitu sebanyak 50.915 pelanggan dimana pelanggan terbanyak adalah rumah tangga sebanyak 48.206 pelanggan atau 94,68 persen.

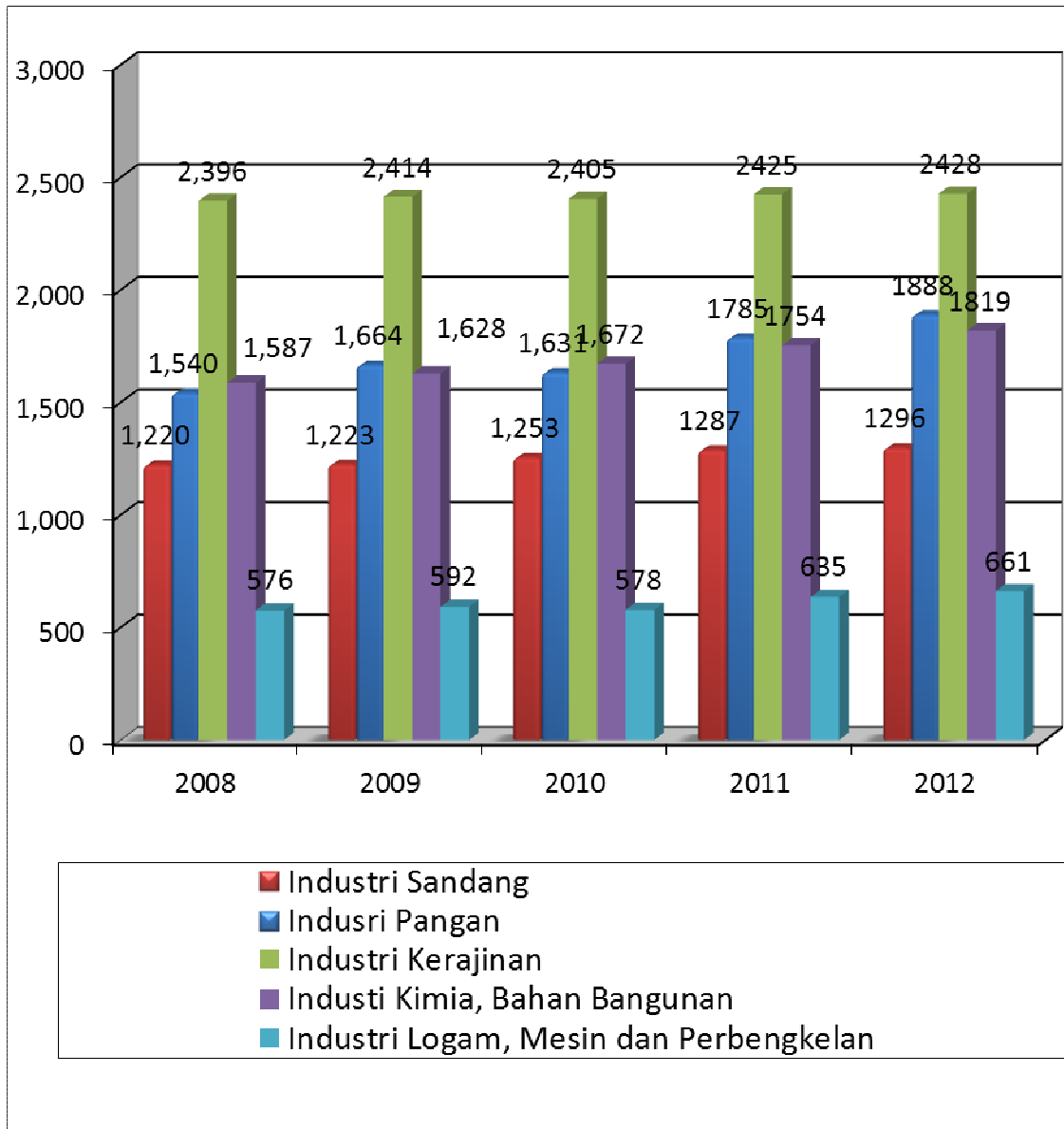
6.3 Air Minum

Air bersih merupakan kebutuhan yang sangat vital bagi masyarakat. Apabila air yang dikonsumsi bersih, maka diharapkan kesehatan masyarakat akan terjaga dengan baik.

Banyaknya sambungan air rumah terpasang pada tahun 2012 naik dari 10.381 menjadi 11.242 dari tahun sebelumnya. Juga pada banyaknya pelanggan meningkat dari 9.022 pada tahun 2011 menjadi 9.347 pada tahun 2012, peningkatan paling besar terjadi pada rumah tangga sebesar 3.41 persen.

Gambar 6.1/Picture 6.1

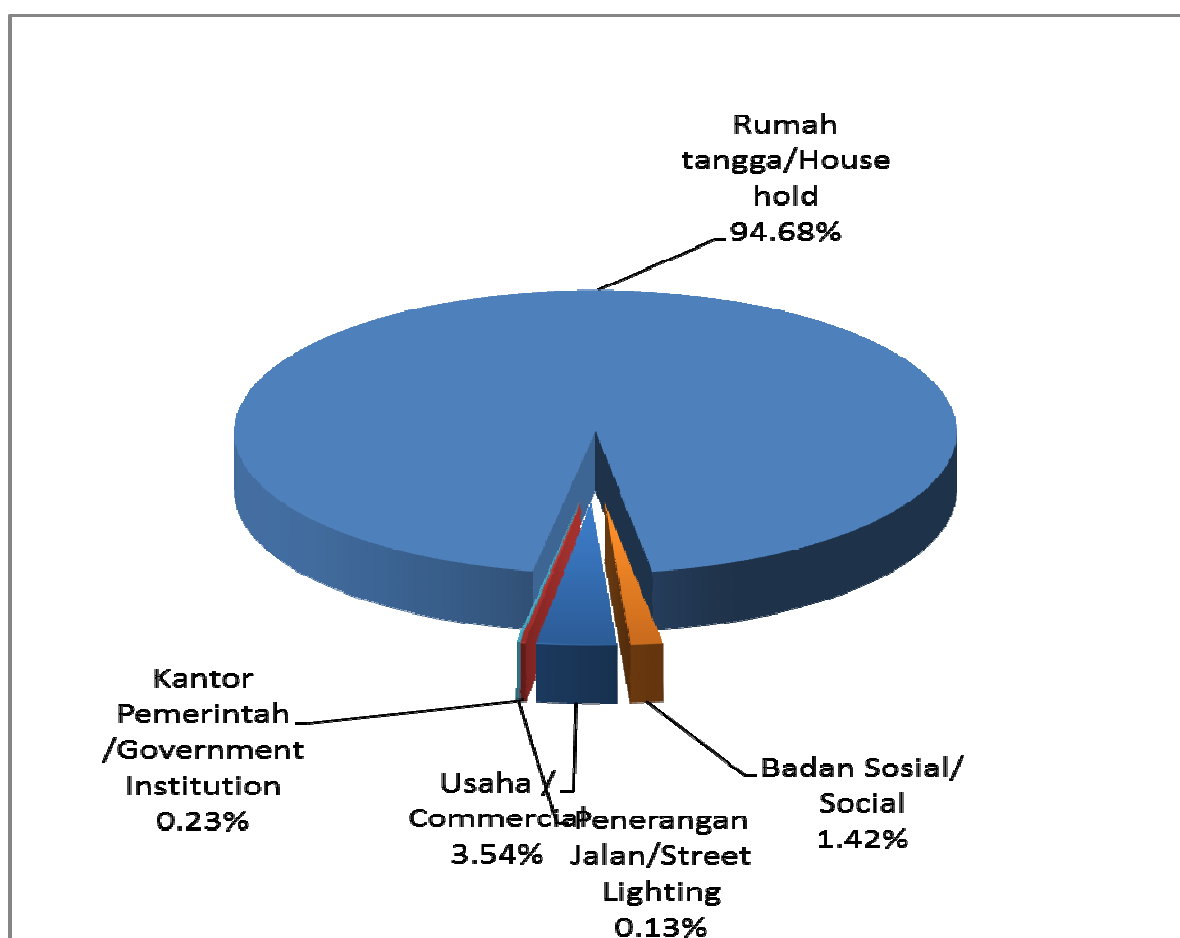
Banyaknya Tenaga Kerja yang Terserap Pada Industri Kecil / Kerajinan
Number of Workers Absorbed By Small Scale Industries
2008-2012



Gambar 6.2/Picture 6.2

Komposisi Pemakaian Listrik Menurut Jenis Langganan
Pada PLN Cabang Solok (Kwh)

*Composition Electricity Used by Type of User, PLN Region III Solok
2012*



Tabel*Table*

6.1.1 Jumlah Usaha Industri, Tenaga Kerja dan Nilai Produksi per Kecamatan / Number of Cottage Industry, Worker and Production Value by Sub District
2012

Kecamatan / Sub District	Banyaknya Usaha Industri/ Number of Cottage Industry	Banyaknya Tenaga Kerja/ Number of Worker	Nilai Produksi Production Value (Rp. 000)
(1)	(2)	(3)	(4)
1. Pantai Cermin	3	21	3 499 200
2. Lembah Gumanti	3	9	513 000
3. Hiliran Gumanti	3	8	631 000
4. Payung Sekaki	-	-	-
5. Tigo Lurah	-	-	-
6. Lembang Jaya	2	7	216 240
7. Danau Kembar	-	-	-
8. Gunung Talang	11	39	2 998 100
9. Bukit Sundi	3	9	1 549 400
10. IX Koto Sungai Lasi	5	16	1 540 080
11. K u b u n g	12	70	10 564 320
12. X Koto Diatas	4	16	1 178 600
13. X Koto Singkarak	3	8	1 342 800
14. Junjung Sirih	1	3	94800
Jumlah / Total	2012	50	24 127 540

Sumber : Dinas Koperindag dan UMKM Kabupaten Solok

Source : Industrial and Trade ,Cooperative and UMKM Extention Service of Solok Regency

Tabel 6.1.2 **Jumlah Industri Mikro, Kecil dan Menengah Menurut Kode Industri**
Table *Number of Micro, Small and Medium Scale Industry by Industrial Code*
2012

No.	Kode Industri <i>Industrial Code</i>	Komoditi/ <i>Commodity</i>	Banyaknya/ <i>Number of</i>		Investasi <i>Investment</i> (Rp.000)	Nilai Produksi <i>Production Value</i> (Rp.000)
			Usaha/ <i>Cottage Industry</i>	T. Kerja <i>Worker</i>		
(1)	(2)	(3)	(4)	(5)	(6)	(7)
1	31001	Perabot	8	35	451 000	3 860 800
2	10749	Kerupuk	9	38	370 000	1 391 000
3	23951	Batako	1	5	80 000	469 200
4	10710	Kue dan Roti	2	7	85 000	243 740
5	14301	Bordir	-	-	-	-
6	29200	Bak Truk	2	22	420 000	5 940 000
7	13923	Kasur	-	-	-	-
8	33190	Bengkel Las	1	4	100 000	345 000
9	10631	Penggiling Padi	10	30	680 000	8 983 400
10	11050	Air Minum Isi Ulang	4	10	350 000	179 200
11	10793	Jagung Goreng	-	-	-	-
12	11090	Jahe Instan	-	-	-	-
13	10422	Kelapa gonseng	-	-	-	-
14	16103	Manau	-	-	-	-
15	13921	Gorden dan Sprai	1	3	70 000	306 000
16	24203	Peleburan Tembaga	-	-	-	-
17	10761	Bubuk kopi	1	3	20 000	19 200
Jumlah / <i>Total</i>			39	157	2 626 000	21 737 540

Sumber : Dinas Koperindag dan UMKM Kabupaten Solok

Source : *Industrial and Trade ,Cooperative and UMKM Extention Service of Solok Regency*

Tabel 6.1.3 Jumlah Industri Logam, Mesin Elektronika dan Aneka Menurut Kode Industri
Table *Number of Metal, Electronically and Multi Cottage Industry by Industrial Code*
2012

No.	Kode Industri/ <i>Industrial Code</i>	Komoditi/ <i>Commodity</i>	Banyaknya/ <i>Number of</i>		Investasi <i>Investment</i> (Rp. 000)	Nilai Produksi <i>Production Value</i> (Rp.000)
			Usaha/ <i>Cottage Industry</i>	T. Kerja <i>Worker</i>		
(1)	(2)	(3)	(4)	(5)	(6)	(7)
1.	29200	Bak Truk	2	22	420 000	5 940 000
2.	24203	Peleburan Tembaga	-	-	-	-
3.	28112	Bengkel Las	1	4	100 000	345 000
Jumlah / <i>Total</i>			3	26	520 000	6 285 000

Sumber : Dinas Koperindag dan UMKM Kabupaten Solok

Source : *Industrial and Trade ,Cooperative and UMKM Extention Service of Solok Regency*

Tabel
Table

6.1.4 Banyaknya Sentra Industri Kumulatif yang Sudah Dibina
Commulative Industrial Centers Developed
2012

Jenis Industri <i>Kind of Industry</i>	Nama Sentra/ <i>Centers Name</i>	Unit Usaha / <i>Bussines</i> Unit	Tenaga Kerja <i>Employee</i> (Orang)	Nilai Produksi <i>Production</i> Value (000 Rp.)
(1)	(2)	(3)	(4)	(5)
01. Industri Hasil Pertanian , Kehutanan Dan Kimia <i>Agricultural , Forest and Chenical Industry</i>	01. Sirup Markisa	-	-	-
	02. Bubuk Kopi	32	138	2 212 480
	03. Pengeringan Ikan	6	18	530 700
	04. Gula Tebu	28	187	3 974 400
	05. Gula Merah	1	5	295 000
	06. Batu Asahan	-	-	-
	07. Batu Aji	-	-	-
	08. Kerupuk Ubi	134	245	512 646
	09. Kue Kacang	5	24	561 200
	10. Pengolahan Ubi	135	245	610 264
	11. Anyaman Pandan	17	50	304 548
	12. Anyaman Bambu	43	76	488 376
	13. Anyaman Rotan	14	21	251 945
	14. Ukiran Kayu	-	-	-
	15. Perabot	117	507	6 980 871
	16. Batu Bata	131	445	3 816 832
02. Industri Logam, Mesin Elektronika Dan Aneka / <i>Metal, Electricyti Machine And Miscellaneous Industry</i>	01. Tilam Kasur	5	12	372 476
	02. Sulaman Terwang	4	11	1 009 565
	03. Terwang Bordir	22	128	894 421
	04. Sulaman Benang Mas	3	33	90 170
	05. Sutra Alam	-	-	-
	06. Bengkel Las	13	78	4 832 705
	07. Konveksi	4	20	777 200
Jumlah /	2012	714	2 243	28 515 799
Total	2011	646	2 103	21 658 646
	2010	581	1 909	34 792 725

Sumber : Dinas Koperindag dan UMKM Kabupaten Solok

Source : Industrial and Trade ,Cooperative and UMKM Extention Service of Solok Regency

Tabel
Table **6.1.5** **Jumlah Industri Kecil / Kerajinan**
Number of Small Scall Industries
(Unit)

Jenis Industri <i>Kind of Industry</i>	2009	2010	2011	2012
(1)	(2)	(3)	(4)	(5)
01. Industri Sandang	90	109	119	121
02. Indusri Pangan	554	530	583	614
03. Industri Kerajinan	597	611	619	620
04. Industi Kimia, Bahan Bangunan	388	391	411	424
05. Industri Logam, Mesin dan Perbengkelan	119	118	137	140
Jumlah / T o t a l	1 748	1 759	1 869	1 919

Sumber : Dinas Koperindag dan UMKM Kabupaten Solok

Source : *Industrial and Trade ,Cooperative and UMKM Extention Service of Solok REgency*

Tabel 6.1.6 **Banyaknya Tenaga Kerja yang Terserap Pada Industri Kecil / Kerajinan**
Table Number of Workers Absorbed By Small Scale Industries
 (Orang / Person)

Jenis Industri <i>Kind of Industry</i>	2009	2010	2011	2012
(1)	(2)	(3)	(4)	(5)
01. Industri Sandang	1 223	1 253	1 287	1 296
02. Industri Pangan	1 664	1 631	1 785	1 888
03. Industri Kerajinan	2 414	2 405	2 425	2 428
04. Industri Kimia, Bahan Bangunan	1 628	1 672	1 754	1 819
05. Industri Logam, Mesin dan Perbengkelan	592	578	635	661
Jumlah / Total	7 521	7 539	7 886	8 092

Sumber : Dinas Koperindag dan UMKM Kabupaten Solok

Source : Industrial and Trade ,Cooperative and UMKM Extention Service of Solok REgency

Tabel
Table

6.1.7

Nilai Produksi Industri Kecil / Kerajinan
Production Value of Small Scale Industries
(Rp. 000)

Jenis Industri <i>Kinds of Industry</i>	2009	2010	2011	2012
(1)	(2)	(3)	(4)	(5)
01. Industri Sandang	958 125	1 615 900	5 541 797	6 027 797
02. Indusri Pangan	9 793 210	6 669 372	17 256 506	28 982 646
03. Industri Kerajinan	1 608 145	665 250	1 181 823	1 426 823
04. Industri Kimia, Bahan Bangunan	1 705 281	2 447 331	12 412 083	17 797 483
05. Industri Logam, Mesin dan Perbengkelan	4 573 934	4 347 234	13 312 613	19 597 613
Jumlah / Total	18 638 695	15 745 087	49 704 822	73 832 362

Sumber : Dinas Koperindag dan UMKM Kabupaten Solok

Source : Industrial and Trade ,Cooperative and UMKM Extention Service of Solok REgency

Tabel
Table

6.1.8

Banyaknya Unit Usaha dan Tenaga Kerja Pada Industri Kecil / Kerajinan Menurut Jenis Industri

*Number Of Business Units And Workers Of Small Scale Industries
By Kind Of Industry*

Jenis Industri <i>Kind of Industry</i>	Status Usaha / <i>Legas Status</i>	Unit Usaha / <i>Bussinis Usaha</i>	Tenaga Kerja <i>Employers (Orang)</i>
(1)	(2)	(3)	(4)
01. Industri Sandang	a. F o r m a l	20	75
	b. Non Formal	103	1 226
02. Indusri Pangan	a. F o r m a l	170	671
	b. Non Formal	466	1 266
03. Industri Kerajinan	a. F o r m a l	31	201
	b. Non Formal	595	2 239
04. Industri Kimia, Bahan Bangunan	a. F o r m a l	160	794
	b. Non Formal	274	1 051
05. Industri Logam, Mesin dan Perbengkelan	a. F o r m a l	79	416
	b. Non Formal	63	251
<hr/>			
Jumlah /Total	2012 a. F o r m a l	460	2 157
	b. Non Formal	1 501	6 033
	2011 a. F o r m a l	410	1 951
	b. Non Formal	1 459	5 935
	2010 a. F o r m a l	413	2 093
	b. Non Formal	1 347	5 446

Sumber : Dinas Koperindag dan UMKM Kabupaten Solok

Source : Industrial and Trade ,Cooperative and UMKM Extention Service of Solok REgency

Tabel*Table***6.1.9****Banyaknya Nilai Investasi, Produksi dan Bahan Baku Pada Industri Kecil / Kerajinan Menurut Jenis Industri , Production***Number of Invesment, Production, And Raw Materials Of Small Scale Industries By Kind Of Industry (000 Rp.)*

Jenis Industri <i>Kinds of Industry</i>	Status Usaha/ <i>Legas Status</i>	Investasi / <i>Invesment</i>	Produksi / <i>Production</i>	Bahan Baku <i>Materials</i>
(1)	(2)	(3)	(4)	(5)
01. Industri Sandang	a. F o r m a l	120 000	486 000	340 000
	b. Non Formal	115 000	495 000	346 500
02. Indusri Pangan	a. F o r m a l	1 570 000	11 726 140	11 318 517
	b. Non Formal	1 099 000	8 208 498	5 745 808
03. Industri Kerajinan	a. F o r m a l	150 000	245 000	185 000
	b. Non Formal	185 000	1750000	1 050 000
04. Industri Kimia, Bahan Bangunan	a. F o r m a l	926 000	5 385 400	3 081 480
	b. Non Formal	850 000	4 577 590	2 746 560
05. Industri Logam, Mesin dan Perbengkelan	a. F o r m a l	520 000	6 285 000	3 118 075
	b. Non Formal	150 000	4 085 250	2 451 150
<hr/>				
Jumlah /Total	2012 a. F o r m a l	3 286 000	24 127 540	18 043 072
	b. Non Formal	2 399 000	19 116 338	12 340 018
	2011 a. F o r m a l	7 174 040	25 108 248	15 064 949
	b. Non Formal	6 642 298	24 596 574	14 757 944
	2010 a. F o r m a l	7 541 640	12 461 108	11 456 871
	b. Non Formal	567 717	3 283 999	1 757 678

Sumber : Dinas Koperindag dan UMKM Kabupaten Solok

Source : Industrial and Trade ,Cooperative and UMKM Extention Service of Solok RAgency

Tabel 6.1.10 Jumlah Produksi Pertambangan Menurut Jenis Galian
Table Number of Mines Production by Type
2012

Jenis Galian	Jumlah Usaha	Jumlah Produksi (Ton)
(1)	(2)	(3)
1. Batu Gunung	-	-
2. Mar-Mar	-	-
3. Tanah Urug	-	-
4. Batu Bara	-	-
5. Emas	-	-
6. Batu Kapur	1	6000
7. Tanah Liat (Bt.Ball)	-	-
8. Tanah Liat (Clay Ball)	-	-
9. Bijih Besi	1	63000
10. Tembaga	-	-
11. Kalsit	-	-
12. Gamping	-	-
13. Pasir Besi	-	-
14. Sirtukil	8	80395
Jumlah / Total	10	149395

Sumber : Dinas Pertambangan dan Energi Kabupaten Solok
Source : *Department of Mines and Energy of Solok Regency*

Tabel 6.1.11 Banyaknya Usaha Pertambangan yg Terdaftar Menurut Jenis Usaha
Table Number of License Mining Company by Type of Business
2012

Jenis Galian	Jumlah Usaha	
	Eksplorasi	Eksplotasi
(1)	(2)	(3)
1 Biji Besi	9	21
2 Emas	-	-
3 Batu Bara	2	-
4 Sirtukil	-	8
5 Gamping	-	-
6 Tanah Liat	-	-
7 Kalsit	-	1
8 Batu Bintang	-	-
9 Marmer	-	-
10 Tembaga	1	5
11 Lainnya	-	-
Jumlah / Total	12	35

Sumber : Dinas Pertambangan dan Energi Kabupaten Solok
Source : Department of Mines and Energy of Solok Regency

Tabel
Table

**6.2.1 Banyaknya Pelanggan dan Pemakai Listrik Menurut Lokasi Area Solok
(Unit Pelayanan Pelanggan)/Number of Electricity Customer by Location
2012**

No.	Tempat / Lokasi UPP <i>Location of UPP</i>	Badan Sosial/ <i>Social</i>		Rumahtangga / <i>Household</i>	
		Banyaknya/ <i>Number</i>	Distribusi Daya/ <i>Distributed (Kwh)</i>	Banyaknya/ <i>Number</i>	Distribusi Daya/ <i>Distributed (Kwh)</i>
(1)	(2)	(3)	(4)	(5)	(6)
1.	Rayon Solok , melayani pelanggan: Kec. Kubung	254	236 400	8 632	975 150
2.	Ranting Kayu Aro , melayani pelanggan: Kec. Gunung Talang, Lembah Gumanti, Hiliran Gumanti, Payung Sekaki, Lembang Jaya, Bukit Sundi	2	1 350	24 768	2 520 900
3.	Ranting Singkarak , melayani pelanggan: Kec. X Koto Singkarak, X Koto Diatas dan Junjung Sirih	374	312 700	8 929	886 050
4.	Ranting Silungkang , melayani pelanggan: Kec.IX Koto Sei Lasi	3	14 550	3 010	373 000
5.	Ranting Muara Labuh , melayani pelanggan: Kec.Pantai Cermin	88	63 600	2 867	279 650
Jumlah / <i>Total</i>		721	628 600	48 206	5 034 750

Bersambung / To be Continued

Tabel **6.2.1** **Lanjutan**
Table **Continued Table**

No.	Tempat / Lokasi UPP <i>Location of UPP</i>	Usaha / <i>Commercial</i>		Kantor Pemerintah / <i>Government Institution</i>	
		Banyaknya/ <i>N umber</i>	Distribusi Daya/ <i>Distributed (Kwh)</i>	Banyaknya/ <i>N umber</i>	Distribusi Daya/ <i>Distributed (Kwh)</i>
(1)	(2)	(7)	(8)	(9)	(10)
1.	Rayon Solok , melayani pelanggan: Kec. Kubung	433	782 100	53	248 050
2.	Ranting Kayu Aro , melayani pelanggan: Kec. Gunung Talang, Lembah Gumanti, Hiliran Gumanti, Payung Sekaki, Lembang Jaya, Bukit Sundi	718	924 200	8	8 400
3.	Ranting Singkarak , melayani pelanggan: Kec. X Koto Singkarak, X Koto Diatas dan Junjung Sirih	202	179 450	21	26 500
4.	Ranting Silungkang , melayani pelanggan: Kec.IX Koto Sei Lasi	362	383 650	27	61 650
5.	Ranting Muara Labuh , melayani pelanggan: Kec.Pantai Cermin	86	93 850	10	12 400
Jumlah / <i>Total</i>		1 801	2 363 250	119	357 000

Bersambung / To be Continued

Tabel
Table

6.2.1

Lanjutan
Continued Table

No.	Tempat / Lokasi UPP <i>Location of UPP</i>	Penerangan Jalan / <i>Street Lighting</i>		Susut (Hilang) / <i>Loose</i>	
		Banyaknya/ <i>Number</i>	Distribusi Daya/ <i>Distributed (Kwh)</i>	Banyaknya/ <i>Number</i>	Distribusi Daya/ <i>Distributed (Kwh)</i>
(1)	(2)	(11)	(12)	(13)	(14)
1.	Rayon Solok , melayani pelanggan: Kec. Kubung	12	16 440	3.02%	-
2.	Ranting Kayu Aro , melayani pelanggan: Kec. Gunung Talang, Lembah Gumanti, Hiliran Gumanti, Payung Sekaki, Lembang Jaya, Bukit Sundi	31	97 830	10.08%	-
3.	Ranting Singkarak , melayani pelangg Kec. X Koto Singkarak, X Koto Diatas dan Junjung Sirih	21	46 640	1.80%	-
4.	Ranting Silungkang , melayani pelangg Kec.IX Koto Sei Lasi	2	6 400	0.83%	-
5.	Ranting Muara Labuh , melayani pelar Kec.Pantai Cermin	2	3 500	4.39%	-
Jumlah / <i>Total</i>		68	170 810	20.12%	-

Sumber : Kantor PLN Wilayah III Cabang Solok
Source : State Electric Enterprise Of Region III Solok

Tabel**Tabel****6.3.1****Banyaknya Sambungan Rumah dan Kran Umum di Perusahaan Daerah Air Minum***Number Of Water Connecting Houses And Public Cranes in PDAM Of Solok Regency*

2012

Unit/ Unit	Sambungan Rumah/ <i>House</i> <i>Connection</i>			Kran Umum/ <i>Public Crane</i> (Sambungan Tidak Langsung)			
	Terpasang/ <i>Installed</i>	Aktif/ <i>Active</i>	Non Aktive / <i>Non Active /</i>	Terpasang/ <i>Installed</i>	Aktif/ <i>Active</i>	Non Aktive / <i>Non Active</i>	
	(1)	(2)	(3)	(4)	(5)	(6)	(7)
01. Alahan Panjang	743	371	2	28	1	27	
02. Cupak	1 092	927	165	7	7	-	
03. Muara Panas	4 328	3 457	871	10	10	-	
04. Pusat	1 897	1 721	176	10	7	3	
05. Bukit Sileh	262	87	175	1	1	-	
06. Koto Sani	772	646	126	10	3	7	
07. Sulit Air	268	75	193	-	-	-	
08. Surian	223	190	226	1	1	-	
09. Kayu Aro	416	407	9	-	-	-	
10. Sirukam	81	81	-	-	-	-	
11. Talang	468	3 331	134	-	-	-	
12 Guguk	692	608	84	1	1	-	
Jumlah/ <i>Total</i>	2012	11 242	11 901	2 161	68	31	37
	2011	10 381	8 605	1 816	120	37	83
	2010	9 899	7 872	2 027	102	34	68

Sumber : Perusahaan Daerah Air Minum Kabupaten Solok

Source : PDAM of Solok Regency

Tabel*Table***6.3.2****Banyaknya Pelanggan Perusahaan Air Minum Menurut Jenis Pelayanan***Number of Subscribers OF PDAM By Type Of Subscriber*

2012

Jenis Pelayanan / <i>Category of Subscriber</i>							
U n i t / <i>U n i t</i>		Rumah Tangga/ <i>Household</i>	Niaga/ <i>Corpo- ration</i>	Sosial/ <i>Social</i>	Kran/ Crane	Kantor/ <i>Govern- ment</i>	Jumlah/ <i>Total</i>
(1)		(2)	(3)	(4)	(5)	(6)	(7)
01. Alahan Panjang		371	4	7	1	13	396
02. Cupak		927	4	8	7	16	962
03. Muara Panas		3 457	40	47	10	47	3 601
04. Pusat		1 718	20	18	8	57	1 821
05. Bukit Sileh		87	-	1	1	3	92
06. Koto Sani		646	2	13	3	19	683
07. Sulit Air		75	-	1	-	-	76
08. Surian		190	-	6	1	12	209
09. Kayu Aro		407	3	4	-	27	441
10. Sirukam		72	1	2	-	6	81
11. Talang		334	-	8	-	10	352
12. Guguk		608	5	10	1	9	633
Jumlah/ <i>Total</i>	2012	8 892	79	125	32	219	9 347
	2011	8 599	38	224	150	35	9 022
	2009	9 356	47	152	102	224	9 881

Sumber : Perusahaan Daerah Air Minum Kabupaten Solok

Source : PDAM of Solok Regency

Tabel*Table***6.3.3****Kapasitas Produksi dan Sumber Air Minum yang Dipakai PDAM***Water Producing capacity And Sources of lean Water of PDAM
2012*

Unit / Unit	Kapasitas Produksi Air Minum Terpasang / <i>Installed Capacity</i> (Liter/detik) / <i>Ets/Second</i>		Sumber Air/ <i>Water Source</i>	
	Terpasang	Produksi		
(1)	(2)	(3)	(4)	
01. Alahan Panjang	20	20	(Air Bigau,AP) (Danau Kaciak, MA) (Air Luang,MA)	
02. Cupak	10	10	(Tabek Dangka,MA)	
03. Muara Panas	40	40	(Air Bulakan,MA)	
04. Pusat	20	20	(Tabek Kaciak, Ulu Olo, Sei Guntung, MA)	
05. Bukit Sileh	5	5	(Palo Banda,AP)	
06. Koto Sani	10	10	(Air Lung, Air Mata Air,MA)	
07. Sulit Air	5	5	(Sarang Gagak,AP) (Sei Gemuruh,MA)	
08. Surian	10	10	(Sei Sapan, AP)	
09. Kayu Aro	40	40	(Sei Dareh, Ma)	
10. Sirukam	10	10	(Bukit Rampung,AP)	
11. Talang	15	15	(Sei Dareh, MA)	
Jumlah/	2012	185	185	-
Total	2011	222.5	96.9	-
	2010	222.5	96.9	-

Sumber : Perusahaan Daerah Air Minum Kabupaten Solok

Source : PDAM of Solok Regency

Tabel**Table****6.3.4**

Banyaknya Pelanggan, Volume dan Nilai Air Minum yang Disalurkan Oleh Perusahaan Daerah Air Minum / Number of Subscribers , Volume, and Value of Water Distributed by PDAM

Jenis Pelanggan / Type of Customers		Banyaknya Pelanggan/ Number of Subscribers	Volume/ Volume (m ³)	Nilai/ Value (000 Rp)
(1)		(2)	(3)	(4)
01.	Rumahtangga / Household	8 892	146 569	216 383 650.00
02.	Niaga / Business	79	2 850	6 398 700.00
03.	Sosial / Social	125	6 142	7 896 750.00
04.	Kran Umum / Public Crane	32	1 421	1 005 800.00
05.	Kantor / Office	219	10 596	21 132 800.00
06.	Lainnya (Tangki) / Others	-	396	5 900 000.00
Jumlah/ Total	2012	9 347	167 974	258 717 700.00
	2011	9 032	102 828	248 429 600.00
	2010	8 246	182 174	188 594 500.00

Sumber : Perusahaan Daerah Air Minum Kabupaten Solok

Source : PDAM of Solok Regency



PERHUBUNGAN, PENGANGKUTAN DAN TELEKOMUNIKASI

Transportation, Delivery And Telecommunication

VII. PERHUBUNGAN, PENGANGKUTAN, DAN TELEKOMUNIKASI / *TRANSPORTATION, DELIVERY AND TELECOMMUNICATION*

7.1 Perhubungan

Total panjang jalan di Kabupaten Solok sampai akhir tahun 2012 berjumlah 1.421,63 km, dengan rinci menurut status jalan, jalan nasional 66.21 km, jalan propinsi 118.09 km dan jalan kabupaten 1 237.33 km. Jika dilihat dari kondisi jalan, terdapat peningkatan jalan berkualitas baik dimana sekarang terdapat sekitar 37,84 persen dari total jalan di Kabupaten Solok. Sedangkan jalan berkualitas sedang, jalan berkualitas rusak dan jalan dalam kondisi rusak berat pada tahun ini sebesar 25,31 persen, 5,67 persen dan 31,18 persen.

7.2 Pengangkutan

Dibanding tahun 2011, jumlah kendaraan bermotor di Kabupaten Solok pada tahun mengalami kenaikan, pada tahun 2012 kendaraan bermotor berjumlah 26.499 unit. Jumlah kendaraan bermotor yang menyumbang kontribusi terbesar yaitu sepeda motor, sebesar 82,79 persen.

7.3 Pos Indonesia

Setelah melalui masa-masa sulit dengan adanya sarana komunikasi alternatif, PT. Pos Indonesia secara perlahan namun pasti kembali bangkit. Hal ini terlihat pada peningkatan penggunaan jasa pos oleh masyarakat, baik berupa pengiriman surat tercatat ataupun yang berbentuk pengiriman paket pos.

Tahun 2012, jasa pos yang menjadi andalan adalah wesel pos dan pengiriman kilat khusus. Wesel pos, pada tahun 2012 tercatat ada 5.395 pengiriman dan 21.937 penerimaan wesel pos, sedangkan kilat khusus tercatat 12.158 pengiriman dan 99.716 penerimaan.

7.4 Telekomunikasi

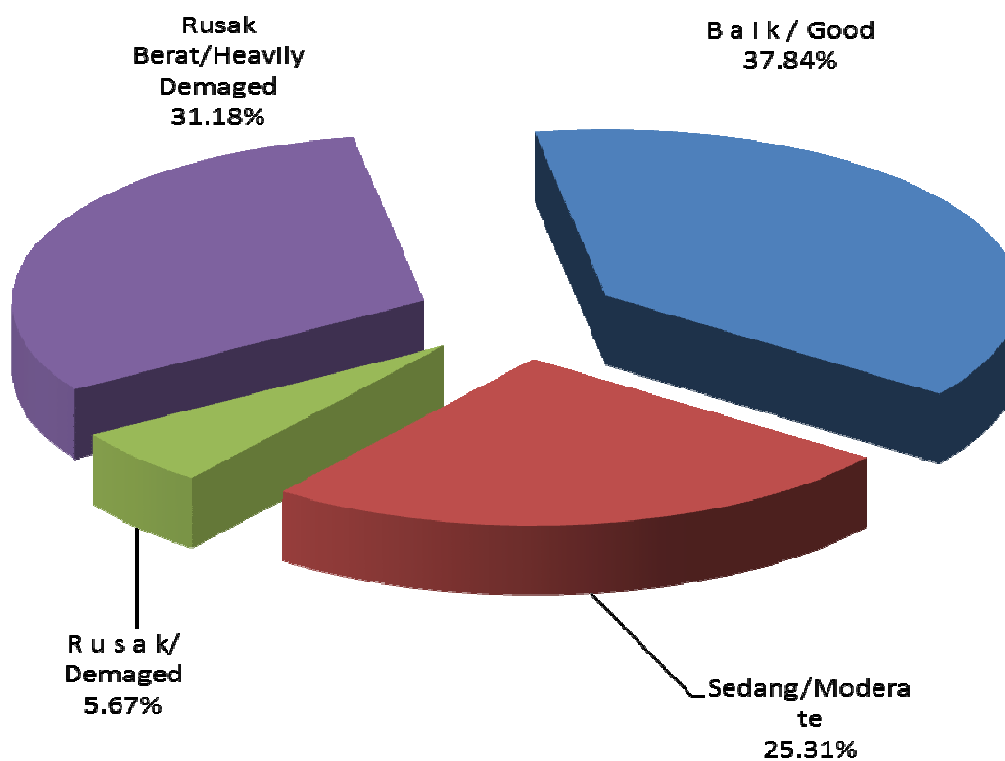
Sampai akhir tahun 2011 tersedia 6.685 satuan sambungan telepon dan 11.120 pelanggan. Pelanggan yang terbanyak ada pada Flexi Solok yaitu 4 500, dengan kontribusi 40,46 persen dari seluruh pelanggan di Kabupaten Solok.

7.5 Pariwisata

Kabupaten Solok sangat beruntung memiliki pesona alam yang tidak dimiliki daerah lain seperti pesona danau Diatas dan danau Dibawah, danau Singkarak dan hamparan hijau kebun teh di kawasan Kecamatan Gunung Talang serta banyak lainnya. Keunggulan komparatif di bidang pariwisata ini harus mampu dikelola dengan sebaik-baiknya untuk mendatangkan sebanyak mungkin wisatawan ke Kabupaten Solok. Pada gilirannya diharapkan dengan peningkatan kunjungan wisatawan akan mampu menggerakkan perekonomian dan meningkatkan pendapatan masyarakat.

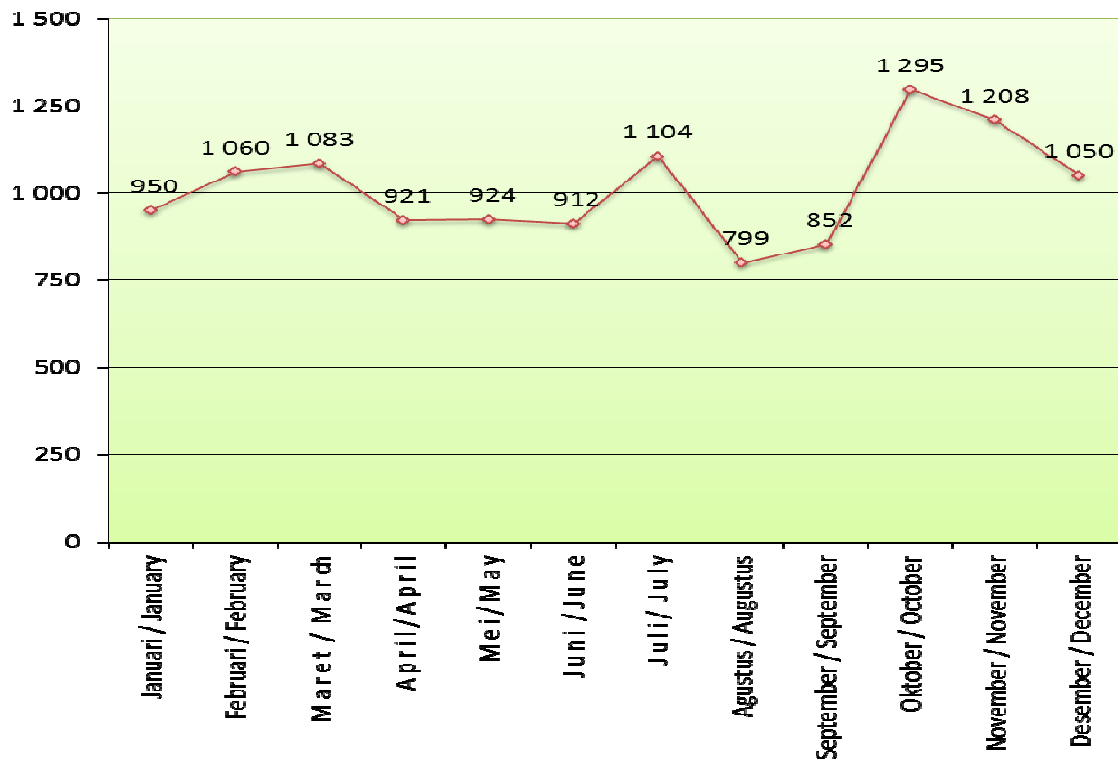
Gambar 7.1/Picture 7.1

Persentase Panjang Jalan menurut Kondisi Jalan
Length of Road Percentage by Classification of Its Condition
2012



Gambar 7.2 Picture 7.2

Perkembangan Jumlah Surat Kilat Khusus yang Dikirim PT. Pos Indonesia Solok
Trend of Sent Common Letters By Solok Post
2012



Tabel**7.1.1****Panjang dan Jenis Permukaan Jalan Negara, Jalan Propinsi dan Jalan Kabupaten***Table**Length and Surface Type of National, Provincial and Regency Road*

Government (Km)

2012

Klasifikasi / <i>Classification</i>	Status Pemerintahan yang Berwenang / <i>Status of The Authoritative</i>			Jumlah / <i>Total</i>
	Nasional / <i>National</i>	Propinsi / <i>Province</i>	Kabupaten / <i>Regency</i>	
(1)	(2)	(3)	(4)	(5)
01. Aspal / <i>Asphalled</i>	66.21	118.09	660.18	844.48
02. Kerikil / <i>Gravel</i>	-	-	150.69	150.69
03. Tanah / <i>Undescription</i>	-	-	426.46	426.46
04. Lainnya / <i>Others</i>	-	-	-	-
Jumlah / <i>Total</i>	2012	2011	2010	
	66.21	66.21	66.21	1 421.63
	118.09	118.09	118.09	1 421.63
	1 237.33	1 237.33	1 237.33	1 421.63

Sumber : Dinas PU Kabupaten Solok

Source : Public Work Service of Solok Regency

Tabel

Table

7.1.2**Panjang dan Kondisi Jalan Negara, Jalan Propinsi dan Jalan Kabupaten***Length and Conditional of National, Provincial and Regency Road*

Government (Km)

2012

Kondisi / Condition	Status Pemerintahan yang Berwenang / Status of The Authoritative			Jumlah / Total	
	Nasional / National	Propinsi / Province	Kabupaten / Regency		
	(1)	(2)	(3)		(4)
01. Baik / Good	10.00	10.7	517.28	537.98	
02. Sedang / Moderate	56.21	96.39	207.15	359.75	
03. Rusak / Damaged	-	11.00	69.66	80.66	
04. Rusak Berat Heavily Damaged	-	-	443.24	443.24	
Jumlah / Total	2012	66.21	118.09	1 237.33	1 421.63
	2011	66.21	118.09	1 237.33	1 421.63
	2010	66.21	118.09	1 237.33	1 421.63

Sumber : Dinas PU Kabupaten Solok

Source : Public Work Service of Solok Regency

Tabel

Table

7.1.3**Panjang dan Kelas Jalan Negara, Jalan Propinsi dan Jalan Kabupaten***Length and Road Clasification of National, Provincial and Regency Road*

Government (Km)

2012

K e l a s / C l a s s	Status Pemerintahan yang Berwenang / Status of The Authoritative			Jumlah / Total	
	Nasional / National	Propinsi / Province	Kabupaten / Regency		
	(1)	(2)	(3)	(4)	(5)
01. Kelas I / Class I	-	-	-	-	
02. Kelas II/ Class II	-	-	-	-	
03. Kelas III/ Class III	66.21	-	-	66.21	
04. Kelas III A/ Class IIIA	-	118.09	-	118.09	
05. Kelas IV/ Class IV	-	-	1 237.33	1 237.33	
06. Kelas V / Class V	-	-	-	-	
07. Kelas yang Tidak Diperinci / Not Classified	-	-	-	-	
Jumlah / Total	2012	66.21	118.09	1 237.33	1 421.63
	2011	66.21	118.09	1 237.33	1 421.63
	2010	66.21	118.09	1 237.33	1 421.63

Sumber : Dinas PU Kabupaten Solok

Source : Public Work Service of Solok Regency

Tabel*Table***7.1.4****Perkembangan Ruas Jalan Kabupaten Solok Menurut Kecamatan***The Development of the Road at Solok Regency By Subdistrict
2012*

Kecamatan / Subdistrict	Jumlah Ruas Jalan	Panjang Jalan (Km)		Jenis Permukaan Jalan/ Type of Surfave		
				Aspal (Km)	Kerikil (Km)	Tanah (Km)
(1)	(2)	(3)		(4)	(5)	(6)
01. Pantai Cermin	15	46.35		28.49	6.08	10.13
02. Lembah Gumanti	16	75.00	#	40.50	16.4	18.10
03. Hiliran Gumanti	15	179.30		42.13	13.58	123.59
04. Payung Sekaki	11	62.80	#	34.52	8.60	19.68
05. Tigo Lurah	14	187.10		37.74	31.96	117.40
06. Lembang Jaya	17	71.00	#	48.80	5.65	16.55
07. Danau Kembar	9	47.40		28.37	11.63	7.40
08. Gunung Talang	29	117.73		77.58	17.85	22.30
09. Bukit Sundi	12	45.95		44.70	1.25	0
10. IX Koto Sungai Lasi	12	43.10		35.66	0.5	6.94
11. K u b u n g <i>Total</i>	30	88.50	#	309.64 67.65	14.70	6.15
12. X Koto Diatas	26	139.80		83.43	7.83	48.54
13. X Koto Singkarak	24	109.40		77.22	8.63	23.55
14. Junjung Sirih	3	23.90		15.69	2.23	5.98
Jumlah /	2012	233	1 237.33	972.12	146.89	426.31
<i>Total</i>	2011	234	1 237.33	663.80	150.54	415.56
	2010	233	1 237.33	654.15	124.11	459.07

Sumber : Dinas PU Kabupaten Solok

Source : Public Work Service of Solok Regency

Tabel

Table

7.1.5**Banyaknya Jembatan Pada Jalan Kabupaten Menurut Kecamatan***Number Of Bridges At Regency Road By Subdistrict*

2012

Kecamatan / Subdistrict		Jumlah Jembatan / Number of Bridges (buah)	Panjang Jembatan / Length of Bridge (Meter)
(1)		(2)	(3)
01.	Pantai Cermin	5	54.90
02.	Lembah Gumanti	22	118.1
03.	Hiliran Gumanti	24	404.40
04.	Payung Sekaki	10	88.00
05.	Tigo Lurah	11	125.7
06.	Lembang Jaya	12	84.60
07.	Danau Kembar	2	4.20
08.	Gunung Talang	20	183.55
09.	Bukit Sundi	13	185.50
10.	IX Koto Sungai Lasi	25	212.70
11.	K u b u n g	26	251.35
14.	X Koto Diatas	30	223.8
12.	X Koto Singkarak	14	155.1
13.	Junjung Sirih	6	146.5
Jumlah /		220	2 238.40
Total		222	2 260.60
		221	2 248.60

Sumber : Dinas PU Kabupaten Solok

Source : Public Work Service of Solok Regency

Tabel 7.2.1 Banyaknya Kendaraan Bermotor Menurut Jenisnya
Table Number of Vehicles by Kind
2012

Jenis Kendaraan/ Kind of Vehicles		Banyaknya Kendaraan/ Number of Vehicles
(1)		(2)
1. Sedan/Sedan	##	262
2. Jeep/Jeep		150
	##	
3. Mini Bus/Station Wagon		2 054
4. Bus/Mikro Bus	##	148
5. Pick Up/Pick Up		1 030
6. Light Truck/Truck		916
7. Sepeda Motor/Motor Cycl	## 0	21 939
Jumlah / Total		26 499

Sumber : UPTD Pelayanan Pendapatan Propinsi di Kabupaten Solok
Source : UPTD Province Revenue Services in Solok Regency

Tabel*Table***7.2.2****Data Jumlah Kendaraan Menurut Jenis di Kabupaten Solok***The Number of Vehicles by Type in the district***2012**

Kecamatan / Sub District	Penumpang Umum/ Public passenge	Bus/ Minibus (Umum/ General)	Truck Umum/ General	Jumlah Kendaraan Wajib Keur
(1)	(2)	(3)	(4)	(5)
1. Pantai Cermin	-	-	14	14
2. Lembah Gumanti	1	-	131	132
3. Hiliran Gumanti	-	-	13	13
4. Payung Sekaki	-	-	3	3
5. Tigo Lurah	-	-	-	-
6. Lembang Jaya	-	-	97	97
7. Danau Kembar	-	26	39	65
8. Gunung Talang	7	115	85	207
9. Bukit Sundi	-	-	7	7
10. IX Koto Sungai Lasi	-	-	7	7
11. Kubung	50	-	106	156
12. X Koto Diatas	-	4	7	11
13. X Koto Singkarak	71	-	96	167
14. Junjung Sirih	-	3	20	23
<hr/>				
Jumlah / Total	2012	129	148	902
	2011	774	196	..
	2010	297	453	..
	2009	639

Sumber : Dinas Perhubungan, Komunikasi dan Informasi Kab.Solok

Source : *Transportation, Communication and Information Service of Solok Regency*

Tabel
Table

7.2.3

Banyaknya Kendaraan Roda 4 yang Membayar Pajak dan SW Jasa Raharja
Number of Cars that Pay Tax and Jasa Raharja Insurance in Solok Regency
2012

Bulan / Month		Jumlah Kendaraan	Realisasi PKB (Rp.)
(1)		(2)	(3)
01. Januari / January		401	425,064,475
		660	
02. Februari / February		294	320,274,250
03. Maret / March		415	436,849,000
		151	
04. April / April		349	357,251,900
05. Mei / May		395	387,773,200
		426	
06. Juni / June		374	365,461,750
07. Juli / July		338	374,231,750
08. Agustus / Augustus		409	443,429,450
09. September / September		355	357,805,000
10 Oktober / October		407	443,726,050
		1 237	
11. November / November		370	392,542,350
12. Desember / December		453	484,914,800
Jumlah /Total			
	2012	4 560	4,789,323,975
	2011	5 853	5 113 451 785
	2010	4 022	3 296 434 120
		1 644	

Sumber : UPTD Pelayanan Pendapatan Propinsi di Kabupaten Solok

Source : UPTD Province Revenue Services in Solok Regency

Catt: Data sudah termasuk wilayah Kab.Solok di UPTD Kota Solok

Tabel
Table

7.2.4

Banyaknya Kendaraan Roda 2 yang Membayar Pajak dan SW Jasa Raharja
Number of Motor Cycles that Pay Tax and Jasa Raharja Insurance
2012

Bulan / <i>Month</i>	Jumlah Kendaraan	Realisasi PKB (Rp.)
(1)	(2)	(3)
01. Januari / <i>January</i>	1 891	307,222,875
02. Februari / <i>February</i>	1 642	269,776,350
03. Maret / <i>March</i>	1 729	277,988,400
04. April / <i>April</i>	1 613	265,221,700
05. Mei / <i>May</i>	1 765	276,355,050
06. Juni / <i>June</i>	1 843	293,130,400
07. Juli / <i>July</i>	2 048	332,256,000
08. Agustus / <i>Augustus</i>	1 964	310,589,250
09. September / <i>September</i>	1 949	305,168,350
10.	2 009	322,183,500
11. November / <i>November</i>	1 750	284,992,250
12. Desember / <i>December</i>	1 736	286,382,750
Jumlah / <i>Total</i>	2012	21 939
	2011	29 293
	2010	17 250
		3 531 266 875
		4 422 156 835
		2 445 410 840

Sumber : UPTD Pelayanan Pendapatan Propinsi di Kabupaten Solok

Source : UPTD Province Revenue Services in Solok Regency

Catt: Data sudah termasuk wilayah Kab.Solok di UPTD Kota Solok

Tabel*Table***7.2.5****Banyaknya Pemasukan BBNKB Roda 4 per Bulan**

*Amount of Insurance Fee for Conversion of Vehicle Ownership
for Cars by month at Solok Regency
2012*

Bulan / Month	Jumlah Kendaraan	Realisasi PKB (Rp.)
(1)	(2)	(3)
01. Januari / January	24	10,230,525
02. Februari / February	15	8,788,900
03. Maret / March	21	20,634,800
04. April / April	21	20,406,950
05. Mei / May	18	11,791,100
06. Juni / June	17	14,958,100
07. Juli / July	17	17,615,000
08. Agustus / Augustus	21	17,176,700
09. September / September	22	9,498,550
10. Oktober / October	20	13,697,700
11. November / November	16	9,787,750
12. Desember / December	29	15,939,500
Jumlah / Total	2012	170,525,575
	2011	190 145 625
	2010	...

Sumber : UPTD Pelayanan Pendapatan Propinsi di Kabupaten Solok

Source : UPTD Province Revenue Services in Solok Regency

Catt: Data sudah termasuk wilayah Kab.Solok di UPTD Kota Solok

Tabel*Table***7.2.6****Banyaknya Pemasukan BBNKB Roda 2 per Bulan**

*Amount of Insurance Fee for Conversion of Vehicle Ownership
for Motor Cycles by month at Solok Regency
2012*

Bulan / Month	Jumlah Kendaraan	Realisasi PKB (Rp.)
(1)	(2)	(3)
01. Januari /January	23	2,169,525
02. Februari/February	20	2,060,650
03. Maret /March	42	4,126,100
04. April /April	38	4,109,100
05. Mei /May	31	2,974,950
06. Juni /June	35	3,896,000
07. Juli /July	33	3,064,700
08. Agustus /Augustus	26	2,319,400
09. September / September	33	3,107,250
10. Oktober /October	43	4,311,450
11. November/ November	48	4,640,100
12. Desember/ December	35	3,283,500
Jumlah /Total	2012	407
	2011	596
	2010	149
		40,062,725
		55 182 425
		...

Sumber : UPTD Pelayanan Pendapatan Propinsi di Kabupaten Solok

Source : UPTD Province Revenue Services in Solok Regency

Catt: Data sudah termasuk wilayah Kab.Solok di UPTD Kota Solok

Tabel 7.3.1 Lalulintas Surat Melalui Kantor PT.Pos Indonesia (persero) Solok
Table Flow of Mail Letter Via Post Office of Solok Regency 2012

Bulan / Month	Surat Biasa / Ordinary Letter		Kilat / Express	
	Dikirim	Diterima	Dikirim	Diterima
	<i>Sent</i>	<i>Received</i>	<i>Sent</i>	<i>Received</i>
(1)	(2)	(3)	(4)	(5)
Januari / January	-	-	86	99
Pebruari/February	-	-	88	112
Maret / March	-	-	94	114
April /April	660	-	93	105
M e i /M a y	-	-	84	100
Juni / June	-	-	96	91
Juli / July	-	-	98	111
Agustus/August	151	-	98	127
September/September	-	-	118	138
Oktober/October	-	-	99	128
Nopember/November	-	-	96	92
Desember/December	426	-	98	99
Jumlah / Total	1 237	0	1 148	1 316
Sumber Source	Tol PT.Pos Indonesia (Persero) Solok Post Office of Solok			

Tabel **7.3.1** **Lanjutan**
Table **Continued Table**

Bulan / Month	Tercatat / Registered		Luar Negeri / Foreign	
	Dikirim	Diterima	Dikirim	Diterima
	<i>Sent</i>	<i>Received</i>	<i>Sent</i>	<i>Received</i>
(1)	(6)	(7)	(8)	(9)
Januari / January	46	47	-	-
Pebruari/February	50	53	-	-
Maret / March	51	57	-	-
April /April	47	50	-	-
M e i /M a y	44	47	-	-
Juni / June	52	50	-	-
Juli / July	51	53	-	-
Agustus/August	47	62	-	-
September/September	61	67	-	-
Oktober/October	57	62	-	-
Nopember/November	53	47	-	-
Desember/December	48	50	-	-
Jumlah / Total	607	645	-	-

Sumber : PT.Pos Indonesia (Persero) Solok
Source : Post Office of Solok

Tabel **7.3.1** **Lanjutan**
Table *Continued Table*

Bulan / Month	Kilat Khusus /	
	Dikirim <i>Sent</i>	Diterima <i>Received</i>
(1)	(10)	(11)
Januari / January	950	9 097
Pebruari/February	1 060	8 305
Maret / March	1 083	9 497
April /April	921	8 931
M e i /M a y	924	7 978
Juni / June	912	8 622
Juli / July	1 104	7 859
Agustus/August	799	9 535
September/September	852	9 090
Oktober/October	1 295	8 713
Nopember/November	1 208	6 305
Desember/December	1 050	5 784
Jumlah / Total	12 158	99 716

Sumber : PT.Pos Indonesia (Persero) Solok
Source : *Post Office of Solok*

Tabel
Table

7.3.2

Lalulintas Paket Pos Melalui PT.Pos Indonesia (Persero) Solok
Flow of Domestic and Foreign Parcel Post Via Post Office
2012

Bulan / Month	Dikirim Untuk/ Sent to		
	Dalam Negeri/ Domestic	Luar Negeri/ Foreign	Jumlah / Total
(1)	(2)	(3)	(4)
Januari / January	47	-	47
Pebruari/February	53	-	53
Maret / March	49	-	49
April /April	60	-	60
M e i /M a y	57	-	57
Juni / June	68	-	68
Juli / July	111	-	111
Agustus/August	110	-	110
September/September	65	-	65
Oktober/October	99	-	99
Nopember/November	82	-	82
Desember/December	50	-	50
Jumlah / Total	851	0	851

Sumber : PT.Pos Indonesia (Persero) Solok
Source : Post Office of Solok

Tabel **7.3.2** **Lanjutan**
Table **Continued Table**

Bulan / Month	Diterima Dari / Received From		
	Dalam Negeri/ Domestic	Luar Negeri/ Foreign	Jumlah / Total
(1)	(5)	(6)	(7)
Januari / January	145	-	145
Pebruari/February	156	-	156
Maret / March	130	-	130
April /April	127	-	127
M e i /M a y	164	-	164
Juni / June	140	-	140
Juli / July	212	-	212
Agustus/August	200	-	200
September/September	119	-	119
Oktober/October	146	-	146
Nopember/November	75	-	75
Desember/December	93	-	93
Jumlah / Total	1 707	0	1 707

Sumber : PT.Pos Indonesia (Persero) Solok
Source : Post Office of Solok

Tabel 7.3.3 Lalulintas Wesel Pos Dalam Negeri Melalui PT.Pos Indonesia (Persero) Solok
Table Flow of Domestic Money Order Via Post Office
2012

Bulan / Month	Dikirim / Sent		Diterima / Received	
	Banyaknya/ Number	Nilai / Value (Rp. 000)	Banyaknya/ Number	Nilai / Value (Rp. 000)
(1)	(2)	(3)	(4)	(5)
Januari / January	466	568 476	1 721	1 398 478
Pebruari/February	448	544 770	1 750	1 446 313
Maret / March	465	574 498	1 806	1 534 832
April /April	450	525 892	1 739	1 280 792
M e i /M a y	482	505 796	1 883	1 625 555
Juni / June	354	378 621	1 817	1 588 105
Juli / July	467	500 471	2 095	1 755 914
Agustus/August	439	444 859	2 192	2 060 439
September/September	459	613 494	1 495	1 453 224
Oktober/October	579	633 260	2 031	1 777 634
Nopember/November	432	445 468	1 670	1 358 092
Desember/December	354	378 621	1 738	1 337 789
Jumlah / Total	5 395	6 114 226	21 937	18 617 167

Sumber : PT.Pos Indonesia (Persero) Solok
Source : Post Office of Solok

Tabel 7.3.4 Lalulintas Wesel Pos Luar Negeri Melalui PT.Pos Indonesia (Persero) Solok
Table Flow of Foreign Money Order Via Post Office of Pasaman 2012

Bulan / Month	Dikirim/sent		Diterima / Received	
	Banyaknya/ Number	Nilai/Value (Rp. 000)	Banyaknya/ Number	Nilai/Value (Rp. 000)
(1)	(2)	(3)	(4)	(5)
Januari / January	2	4 372	55	99 578
Pebruari/February	-	-	52	62 844
Maret / March	-	-	59	74 781
April /April	-	-	58	81 616
M e i /M a y	-	-	84	106 066
Juni / June	-	-	64	106 133
Juli / July	-	-	88	157 074
Agustus/August	-	-	98	144 345
September/September	1	1 687	61	99 879
Oktober/October	-	-	79	106 184
Nopember/November	-	-	59	82 574
Desember/December	-	-	65	90 328
Jumlah / Total	3	6 059	822	1 211 401

Sumber : PT.Pos Indonesia (Persero) Solok
Source : Post Office of Solok

Tabel **7.3.5** **Banyaknya Penerima Pensiun yang Dibayarkan pada PT.Pos**
Table **Indonesia (Persero) Solok**
2012

Bulan / Month	Di Bayarkan (BSU)	
	Biji	Rp.
(1)	(2)	(3)
Januari / January	1 058	1 363 975 400
Pebruari/February	1 026	1 299 637 100
Maret / March	1 060	1 338 606 500
April /April	1 077	1 359 234 500
M e i /M a y	1 058	1 469 685 300
Juni / June	1 046	1 373 235 100
Juli / July	993	1 321 134 900
Agustus/August	-	-
September/September	1 036	1 440 747 400
Oktober/October	985	1 433 209 900
Nopember/November	988	1 382 075 800
Desember/December	992	1 388 241 800
Jumlah / Total	11 319	15 169 783 700

Sumber : PT.Pos Indonesia (Persero) Solok
Source : Post Office of Solok

Tabel
Table

7.4.1

Banyaknya Satuan Sambungan Telepon di Kabupaten Solok
Number of Telephone Connection Units In Solok Regency
2012

Kantor / <i>Office</i>	Satuan Sambungan Telepon / <i>Telephone Con- nection Unit</i>	Banyaknya Pelanggan / <i>Number Of Subscribers</i>	Daftar Tunggu / <i>Waiting List</i>
(1)	(2)	(3)	(4)
1 STO Solok	4 429	4 429	-
2 STO Sulit Air	182	182	-
3 STO Talang	682	682	-
4 CTR Bukit Sileh	-	-	-
5 STO Sumani	448	448	-
6 DLC Paninggahan	Data gabungan dengan STO Sumani		-
7 STO Sangir / Lubuk Gadang	359	359	-
8 STO Alahan Panjang	450	450	-
9 STO Muara Labuh	822	822	-
WWL Solok	-	2 908	-
11 Flexi Solok	12	12	-
12 D L C Cupak	Data gabungan dengan STO Talang		-
Jumlah / <i>Total</i>	2012	7 384	11 530
	2011	2 908	11 120
	2010	7 232	6 524

Sumber : PT. Telkom Solok

Source : Telecommunication Company of Solok

Tabel
Table

7.4.2

Kapasitas Sentral dan Pelanggan Telepon di Kabupaten Solok
Capacity of Central Telephone and Number of Subscribers
2012

Kantor / <i>Office</i>	Central / <i>Automatic</i>	Pelanggan / <i>Subscriber</i>
(1)	(2)	(3)
1 STO Solok	4 489	4 429
2 STO Sulit Air	184	182
3 STO Talang	690	682
4 CTR Bukit Sileh	-	-
5 STO Sumani	450	448
6 DLC Paninggahan	Data gabungan dengan STO Sumani	
7 STO Sangir / Lubuk Gadang	361	359
8 STO Alahan Panjang	456	450
9 STO Muara Labuh	827	822
10 WWL Solok	2 968	-
11 Flexi Solok	5 000	12
12 DLC Cupak	Data gabungan dengan STO Talang	
Jumlah / <i>Total</i>	2012 2011 2010	15 425 8 848 8 848
		7 384 11 100 7 590

Sumber : PT. Telkom Solok

Source : Telecommunication Company of Solok

Tabel
Table

7.4.3

Kapasitas Saluran dan Jumlah Sambungan Telepon
Capacity of Line and Number of Telephone Connections
2012

Kantor / <i>Office</i>		Kapasitas Saluran / <i>Line Capacity</i> (Jaringan / <i>Network</i>)	Banyaknya Sambungan (SST Terpasang) / <i>Number of Connections</i> <i>Installed TGU</i>
(1)		(2)	(3)
1	STO Solok	-	4 429
2	STO Sulit Air	-	182
3	STO Talang	-	682
4	CTR Bukit Sileh	-	-
5	STO Sumani	-	448
6	DLC Paninggahan	Data gabungan dengan STO Sumani	
7	STO Sangir / Lubuk Gadang	-	359
8	STO Alahan Panjang	-	450
9	STO Muara Labuh	-	822
10	WWL Solok	-	-
11	Flexi Solok	-	12
12	DLC Cupak	Data gabungan dengan STO Talang	
Jumlah /		2012	-
<i>Total</i>		2011	10 453
		2010	9 953
			7 384
			11 100
			6 179

Sumber : PT. Telkom Solok

Source : *Telecominucation Company of Solok*

Tabel
Table

7.4.4

Banyak Wartel per Kecamatan, Tahun 2010 - 2011
Number of Small Shop Telecommunication by Subdistrict
2011-2012

Kecamatan/ Subdistrict		2011	2012
(1)		(2)	(3)
1	STO Solok	5	-
2	STO Sulit Air	-	-
3	STO Talang	-	-
4	CTR Bukit Sileh	-	-
5	STO Sumani	1	-
6	DLC Paninggahan	-	-
7	STO Sangir	-	-
8	STO Alahan Panjang	-	-
9	STO Muara Labuh	-	-
10	WWL Solok	-	-
11	Flexi Solok	-	-
Total		2012	-
		2011	6
		2010	697

Sumber : PT. Telkom Solok

Source : Telecommunucation Company of Solok

Tabel
Table

7.4.5

Banyaknya Tower ponsel di Kabupaten Solok Menurut Kecamatan
Number Of Bridges At Solok Regency Road By Subdistrict
2012

Kecamatan / <i>Subdistrict</i>		Three / (buah)	Indosat / (buah)	XL/ (buah)	Axis (buah)	Telkomsel (buah)
(1)		(2)	(3)	(4)	(5)	(6)
01.	Pantai Cermin	-	1	1	-	2
02.	Lembah Gumanti	-	-	4	1	4
03.	Hiliran Gumanti	-	3	1	-	1
04.	Payung Sekaki	-	-	1	-	1
05.	Tigo Lurah	-	1	-	-	-
06.	Lembang Jaya	-	1	1	1	2
07.	Danau Kembar	-	-	1	1	1
08.	Gunung Talang	3	2	1	2	6
09.	Bukit Sundi	-	1	-	1	1
10.	IX Koto Sungai Lasi	2	-	-	2	1
11.	K u b u n g	2	1	4	4	8
12.	X Koto Singkarak	1	3	2	-	4
13.	Junjung Sirih	-	-	1	-	2
14.	X Koto Diatas	1	1	1	-	2
Jumlah /		2012	9	14	18	35
<i>Total</i>		2011	7	9	17	11
		2010	7	9	14	30

Sumber : Dinas Perhubungan, Komunikasi dan Informasi Kabupaten Solok

Source : *Transportation, Communication, and Information Service of Solok Regency*

Tabel 7.5.1 Banyaknya Obyek Wisata di Kabupaten Solok
Table Number of Tourism Object in Solok Regency
 2012

Kecamatan / Sub District	Wisata Alam / Natural Object			Jumlah/ Total	
	C. Alam/ Nature	Budaya/ Cultural	Sejarah/ History		
(1)	(2)	(3)	(4)	(5)	
1. Pantai Cermin	7	2	1	10	
2. Lembah Gumanti	4	4	1	9	
3. Hiliran Gumanti	660	1	2	663	
4. Payung Sekaki	4	2	3	9	
5. Tigo Lurah	1	-	-	1	
6. Lembang Jaya	4	-	2	6	
7. Danau Kembar	151	-	-	151	
8. Gunung Talang	8	3	2	13	
9. Bukit Sundi	2	-	3	5	
10. IX Koto Sungai Lasi	3	3	1	7	
11. Kubung	426	5	1	432	
12. X Koto Diatas	9	7	4	20	
13. X Koto Singkarak	17	3	3	23	
14. Junjung Sirih	3	-	1	4	
Jumlah / Total	2012	1 299	30	24	1 353
	2011	70	30	24	124
	2010	63	31	28	122

Sumber : Dinas Kebudayaan dan Pariwisata Kabupaten Solok
 Source : Cultural and Tourism of Board of Solok Regency
 *Data Tahun 2011

Tabel **7.5.2 Arus Wisatawan yang Berkunjung Ke Kabupaten Solok**
Table **Number of Tourist Coming to Solok Regency**
2012

Kecamatan / Sub District	Mancanegara Foreign	Dalam Negeri Domestic	Jumlah Total
(1)	(2)	(3)	(4)
1. Pantai Cermin	-	-	-
2. Lembah Gumanti	-	-	-
3. Hiliran Gumanti	-	-	-
4. Payung Sekaki	-	-	-
5. Tigo Lurah	-	-	-
6. Lembang Jaya	-	-	-
7. Danau Kembar	239	74 959	75 198
8. Gunung Talang	-	-	-
9. Bukit Sundi	-	-	-
10. IX Koto Sungai Lasi	-	-	-
11. Kubung	-	-	-
12. X Koto Diatas	-	-	-
13. X Koto Singkarak	125	464 366	464 491
14. Junjung Sirih	-	-	-
Jumlah / Total	2012 364	539 325	539 689
	2011 364	539 325	539 689
	2010 223	233 749	233 972

Sumber : Dinas Kebudayaan dan Pariwisata Kabupaten Solok
Source : Cultural and Tourism of Board of Solok Regency
*Data Tahun 2011

Tabel **7.5.3 Arus Wisatawan yang Berkunjung Ke Objek Wisata Kabupaten Solok**
Table *Number of Tourist Coming to Objet in Solok Regency*
2012

Kecamatan / Sub District	Mancanegara Foreign	Dalam Negeri Domestic	Jumlah Total
(1)	(2)	(3)	(4)
1. Danau Diatas	220	55 844	56 064
2. Danau Dibawah	19	19 115	19 134
3. Danau Singkarak	125	464 366	464 491
4. Danau Talang	-	-	-
5. Dan Lain- Lain	-	-	-
Jumlah / Total	2012 364	539 325	539 689
	2011 364	539 325	539 689
	2010 223	233 749	233 972

Sumber : Dinas Kebudayaan dan Pariwisata Kabupaten Solok
Source : Cultural and Tourism of Board of Solok Regency
*Data Tahun 2011

Tabel*Table***7.5.4****Banyaknya Industri Pariwisata per Kecamatan***Number Of Tourism Industry by Sub District***2012**

Kecamatan / <i>Sub District</i>	Hotel / <i>Hotel</i>	Peng- napan/ <i>Inn</i>	Agen Perja- lanan/ <i>Tour Agent</i>	Toko Cinde- ramata / <i>Souvenir</i>	R. Makan & Res- toran/ <i>Res- tourant</i>	Jumlah <i>Total</i>
(1)	(2)	(3)	(4)	(5)	(6)	(7)
1. Pantai Cermin	-	-	-	-	-	0
2. Lembah Gumanti	-	4	-	-	14	18
3. Hiliran Gumanti	-	-	-	-	-	0
4. Payung Sekaki	-	-	-	-	2	2
5. Tigo Lurah	-	-	-	-	-	0
6. Lembang Jaya	-	-	-	-	2	2
7. Danau Kembar	-	-	-	-	4	4
8. Gunung Talang	-	-	-	-	33	33
9. Bukit Sundi	-	-	-	-	-	0
10. IX Koto Sungai Lasi	-	-	-	-	8	8
11. Kubung	-	2	-	-	18	20
12. X Koto Diatas	-	-	-	-	-	0
13. X Koto Singkarak	1	-	-	-	18	19
14. Junjung Sirih	-	-	-	-	-	0
Jumlah / <i>Total</i>	2012	1	6	0	0	106
	2011	1	6	-	-	106
	2010	1	6	-	5	116

Sumber : Dinas Kebudayaan dan Pariwisata Kabupaten Solok

Source : *Cultural and Tourism of Board of Solok Regency*

*Data Tahun 2011

Tabel**7.5.5 Banyaknya Akomodasi, Kamar dan Tempat Tidur**

Table

Number of Acomodation, Room and Bed

2012

Kecamatan / Sub District	Penginapan/ Inn			Hotel/Hotel			Jumlah
	Jumlah	Kamar	T.Tidur	Jumlah/	Kamar	T.Tidur	T. Tidur
	Number (unit)	Room	Bed	Number (unit)	Room	Bed	Total
(1)	(2)	(3)	(4)	(5)	(6)	(7)	(8)
1. Pantai Cermin	-	-	-	-	-	-	0
2. Lembah Gumanti	4	45	90	-	-	-	90
3. Hiliran Gumanti	-	-	-	-	-	-	0
4. Payung Sekaki	-	-	-	-	-	-	0
5. Tigo Lurah	-	-	-	-	-	-	0
6. Lembang Jaya	-	-	-	-	-	-	0
7. Danau Kembar	-	-	-	-	-	-	0
8. Gunung Talang	-	-	-	-	-	-	0
9. Bukit Sundi	-	-	-	-	-	-	0
10. IX Koto Sungai Lasi	-	-	-	-	-	-	0
11. Kubung	-	-	-	-	-	-	0
12. X Koto Diatas	-	-	-	-	-	-	0
13. X Koto Singkarak	2	6	12	1	12	24	36
14. Junjung Sirih	-	-	-	-	-	-	0
Jumlah / Total	6	51	102	1	12	24	126

Sumber : Dinas Kebudayaan dan Pariwisata Kabupaten Solok

Source : *Cultural and Tourism of Board of Solok Regency*

Tabel**7.5.6****Nama - nama Obyek Wisata Menurut Kecamatan***Table**Name of Tourism Objects By Subdistrict*

2011

Kecamatan / <i>Subdistrict</i>	Nagari / Desa <i>Village</i>	Nama Obyek Wisata <i>Name Of Tourism Object</i>	Jarak dari Arosuka <i>Distance from Aro Suka (Km)</i>
(1)	(2)	(3)	(4)
01. Pantai Cermin	~ S u r i a n	~ Aia Angek Sei.Durian	65
		~ Tempat Pemancingan	65
		~ Gunung Intan	660.18
		~ Pincuran Tujuh	65
		~ Panorama Bk.Narir	67
		~ Tempat Berkaua	65
		~ Goa Besar	150.69
		~ Makam Pahlawan	65
	~ Pasar Lolo	~ Panorama Bk. Salimpat dan Subarang	75
		~ Taman Batu	426.46
02. Lembah Gumanti	~ Air Dingin	~ Goa Air Dingin	34
		~ Padang Janawi	70
	~ Alahan Panjang	~ Muaro Danau Dan Pantai Usak	32
		~ Covention Hall	32
		~ Kebun Bunga	32
			1678.33
	~ Sungai Nanam	~ Kuburan Belanda	49
		~ Kuburan Sipadeh Tingga	55
		~ Guo Bukik Boleang	25
		~ Panorama Buki Comabai	25
		~ Rumah Adat Lipek Pageh	24

1678.33

Bersambung / *To be Continued*

Tabel
Table

7.5.6 Lanjutan
Continued Table

Kecamatan / <i>Subdistrict</i>	Nagari / Desa <i>V i l l a g e</i>	Nama Obyek Wisata <i>Name Of Tourism Object</i>	Jarak dari Arosuka <i>Distance from Arosuka (Km)</i>
(1)	(2)	(3)	(4)
03. Hiliran Gumanti	~ Talang Babungo	~ Kuburan Angku Badarah Putih	50
		~ Balerong Sari	55
	~ Sungai Abu	~ Tambang Sapek	70
		~ Padang Jinawi	70
04. Payung Sekaki	~ S i r u k a m	~ Arena Baburu Babi	49
		~ Tabuh Larangan	51
		~ Makam Syeh Junjungan	50
		~ Balerong Sari	
	~ Supayang	~ Makam Syeh Supayang	51
		~ Guo Ameh	55
	~ Aie Luo	~ Guo Batu	55
		~ Batu Balerong	53
		~ Batu Basurek	53
0 Tigo Lurah	~ Batu Bajanjang	Basongkok	0 52
06. Lembang Jaya	~ Koto Anau	~ Aie Angek Bukik Gadang	51
		~ Makam Rajo	43
		~ Istana Rajo	43

Bersambung / *To be Continued*

Tabel*Table***7.5.6****Lanjutan***Continued Table*

Kecamatan / <i>Subdistrict</i>	Nagari / Desa <i>V i l l a g e</i>	Nama Obyek Wisata <i>Name Of Tourism</i> <i>Object</i>	Jarak dari Arosuka <i>Distance from</i> <i>Arosuka</i> (Km)
(1)	(2)	(3)	(4)
06. Lembang Jaya	~ Batu Bajanjang	~ Tabek Ilang Langek	52
		~ Air Angat Sopan Tanah	53
		~ Balai Nan Baampang	51
		Alam Duo	
		~ Air Angat Bt.Bajanjang	52
07. Danau Kembar	~ Simpang Tj. Nan IV	~ Danau di Atas	30
		~ Panorama Danau Kembar / Danau di Bawah	31
		~ Danau Talang	35
		~ Wisata Argo	30
08. Gunung Talang	~ G u g u k	~ Tabek Panjang	2
		~ Rumah Gadang Tigo Ninik	5
		~ Sari Manggis Resort	15
	~ Air Batumbuk	~ Kebun Teh	3
	~ Lubuk Selasih	~ Restorant Bkt Subang	3
	~ Sungai Jernih	~ Kolam Renang Air Jernih	16
		~ Kolam Pancing Tabek Panjang	16
	~ C u p a k	~ Pincuran Rajo	
		~ Rumah Gadang	16
		~ Aia Sonsang	8

Bersambung / To be Continued

Tabel*Table***7.5.6****Lanjutan***Continued Table*

Kecamatan / <i>Subdistrict</i>	Nagari / Desa <i>Village</i>	Nama Obyek Wisata <i>Name Of Tourism Object</i>	Jarak dari Arosuka <i>Distance from Arosuka (Km)</i>
(1)	(2)	(3)	(4)
08. Gunung Talang	~ T a l a n g	~ Aie Angek Bukik Gadang ~ Makam Syech Talang	20
09. Bukit Sundi	~ K i n a r i	~ Kepala Banda ~ Batu Kudo-kudo ~ Kuburan Sawah Liek ~ Kuburan Angku Ikua Lubuak	27 29 31 31
	~ D i l a m	~ Batu Pasidangan	32
10. IX Koto Sungai Lasi	~ Sungai Lasi ~ Guguak Sarai	~ Air Terjun Timbulun ~ Air Batimpo ~ Kolam Pancing Segar Alam	36 34
	~ Sungai Durian	~ Gua Cikarau dan Ranjau	45
	~ Pianggu	~ Rumah Gadang Rj. Daulat Pagaruyung ~ Makam Keramat Abd. Tuanku ~ Puncak Tambang	35 40 34
	~ Sungai Jambur	~ Makam Tuanku Lareh.	35

Bersambung / To be Continued

Tabel*Table***7.5.6****Lanjutan***Continued Table*

Kecamatan / <i>Subdistrict</i>	Nagari / Desa <i>V i l l a g e</i>	Nama Obyek Wisata <i>Name Of Tourism</i> <i>Object</i>	Jarak dari Arosuka <i>Distance from</i> <i>Arosuka</i> (Km)
(1)	(2)	(3)	(4)
11. K u b u n g	~ Bukit Kili Timur	~ Air Angat	17
	~ Sawah Sudut	~ Kepala Bandar	20
	~ Koto Hilalang	~ Air Tejun	19
		~ Desa Tradisional	19
	~ Tanjung Bingkung	~ Mesjid Tuo	26
	~ S e l a y o	~ Makam Dt. Perpatih Nan Sabatang	18
	~ Koto Baru	~ GOR Batubatupang	13
		~ Balai Adat	15
		~ Tabuah Larangan	15
12. X Koto Singkarak	~ Singkarak	~ Taman Wisata	35
		~ Arena Camping Ground	36
		~ Tapian Indah Permai	42
		~ Taluak Indah	38
		~ Balai Adat	34
	~ Saning Bakar	~ Tanjung Sopan	
		~ Makam Dalam Mushalla	36
		~ Fila Terapung	38
		~ Rumah Asdat 7 Ruang	
	~ S u m a n i	~ Rumah Asdat 5 Ruang	
	~ Koto Sani	~ Air Terjun Ujung Ladang	37
		~ Danau Tuo	35
	~ Padang Belimbing	~ Rumah Gadang Pusako Tuo	38
		~ Air Angat	36

Bersambung / To be Continued

Tabel**7.5.6****Lanjutan***Table**Continued Table*

Kecamatan / <i>Subdistrict</i>	Nagari / Desa <i>Village</i>	Nama Obyek Wisata <i>Name Of Tourism</i> <i>Object</i>	Jarak dari Arosuka <i>Distance from</i> <i>Arosuka</i> (Km)
(1)	(2)	(3)	(4)
12. X Koto Singkarak	~ A r i p a n	~ Panorama G. Tampa Dado	30
		~ Makam Keramat	36
		~ Kuburan Goba	30
		~ Panorama Tj.Kanada	44
		~ Pincuran Payung	32
	~ Tanjung Alai	~ Panorama Sitinjau Laut	32
	~ T i k a l a k	~ Katapiang Indah	38
13. X Koto di Atas	~ Sulit Air	~ Batu Tagantuang	54
		~ Gunung Merah Putih	54
		~ Rumah Gadang 20 Ruang	50
		~ Janjang Saribu	53
		~ Balairung Sari Sulit Air	50
		~ Tabuah Larangan	56
		~ Goa Batu Galeh	
		~ Goa Janguik Raksasa	62
		~ Bekas Lobang Tambang	63
		~ Batu Tikuluak	62
	~ Pasilihan	~ Batu Tapak Nabi	72
		~ Batu Kudo	

Bersambung / To be Continued

Tabel*Table***7.5.6****Lanjutan***Continued Table*

Kecamatan / <i>Subdistrict</i>	Nagari / Desa <i>V i l l a g e</i> <i>Object</i>	Nama Obyek Wisata <i>Name Of Tourism</i>	Jarak dari Arosuka <i>Distance from</i> <i>Arosuka</i> (Km)
(1)	(2)	(3)	(4)
13. X Koto Diatas	~ Tanjung Balit	~ Makam Syeh Batu Hampar	57
		~ Balerong Sari T.Balit	52
		~ Goa Gtg.Sopan	55
		~ Goa Ngalau	50
	~ Paninjauan	~ Balairung Sari Panin - jauan	55
		~ Balairung Sari Labuh-Panjang	56
	~ Kuncir	~ Makam Keramat	48
	~ Bukik Kanduang	~ Makam Paderi	60
		~ Makam Sultan Manang	60
	~ Siberambang	~ Batu Alang	72
		~ Batu Kutu-Kutu	72
	~ Katialo	~ Balairung Sari Katialo	52
14. Junjung Sirih	~ Paninggahan	~ Gua Indah K. Ngalau	48
	~ Paninggahan	~ Gua Baringin	47
	~ Paninggahan	~ Kapalo Aie	49
	~ Paninggahan	~ Batu Basurek	50

Sumber : Dinas Kebudayaan dan Pariwisata Kabupaten Solok

Source : Cultural and Tourism of Board of Solok Regency


Tabel**7.5.7****Jumlah Sarana dan Grup Seni dan Budaya per Kecamatan***Table*

2012

Kecamatan/ <i>Sub District</i>	Jumlah Sarana Penyelenggaraan <i>Seni dan Budaya</i>	Jumlah Grup <i>Kesenian</i>
(1)	(2)	(3)
1. Pantai Cermin	660	7
2. Lembah Gumanti	2	8
3. Hiliran Gumanti	1	7
4. Payung Sekaki	1	10
5. Tigo Lurah	151	7
6. Lembang Jaya	1	18
7. Danau Kembar	1	3
8. Gunung Talang	1	37
9. Bukit Sundi	426	20
10. IX Koto Sungai Lasi	1	22
11. Kubung	3	34
12. X Koto Diatas	1	19
13. X Koto Singkarak	3	25
14. Junjung Sirih	1	11
Jumlah / <i>Total</i>	2012	228
	2011	228

Sumber : Dinas Kebudayaan dan Pariwisata Kabupaten Solok

Source : *Cultural and Tourism of Board of Solok Regency***Data Tahun 2011*



KEUANGAN, KOPERASI DAN HARGA-HARGA

Budget, Cooperation And Prices

VIII. KEUANGAN, KOPERASI DAN HARGA-HARGA / *BUDGET, COOPERATION AND PRICES*

8.1 Keuangan Daerah

Realisasi Anggaran Pendapatan dan Belanja Daerah Kabupaten Solok tahun 2012 berjumlah 726.931 milyar rupiah yang terdiri dari Pendapatan Asli Daerah 26.621 milyar rupiah, Dana Alokasi Umum 54,762 milyar rupiah, Bagi hasil Pajak 24,234 milyar rupiah, Bagi hasil Bukan Pajak 521,759 milyar rupiah, Bagi hasil pajak dan bantuan keuangan dari propinsi 22.158 milyar rupiah dan 0.325 milyar rupiah dan lain-lain pendapatan yang sah 77.170 milyar rupiah.

Kalau kita cermati pada tahun 2012 terjadi peningkatan Realisasi Anggaran Pendapatan dan Belanja Daerah Kabupaten Solok. Disamping itu realisasi pengeluaran pemerintah untuk Belanja Langsung sebesar 277.294 milyar rupiah pada tahun 2012 ini dan belanja tidak langsung sebesar 508 856 milyar rupiah.

8.2 Koperasi

Secara kuantitatif koperasi di Kabupaten Solok pada tahun 2012 mengalami penurunan jumlahnya dari tahun 2011 menjadi sebanyak 141 unit . Akan tetapi apabila di cermati dari aspek kualitas perkembangannya tidak signifikan. Hal ini dapat dilihat dari perkembangan unit usaha yang dikelola dan besaran SHU yang mampu dihasilkan.

Secara kelembagaan Koperasi Pegawai Negeri lebih mampu bertahan dan berkembang dibandingkan jenis koperasi lainnya. Sampai akhir tahun 2012 KPN seKabupaten Solok telah memiliki modal sebesar 21.214 miliar rupiah dan modal cadangan sebesar 4.944 miliar rupiah. Dari jumlah modal yang ada ini, telah diperoleh SHU sebesar 17.365 miliar rupiah, dengan omzet sebesar 20.608 miliar rupiah.

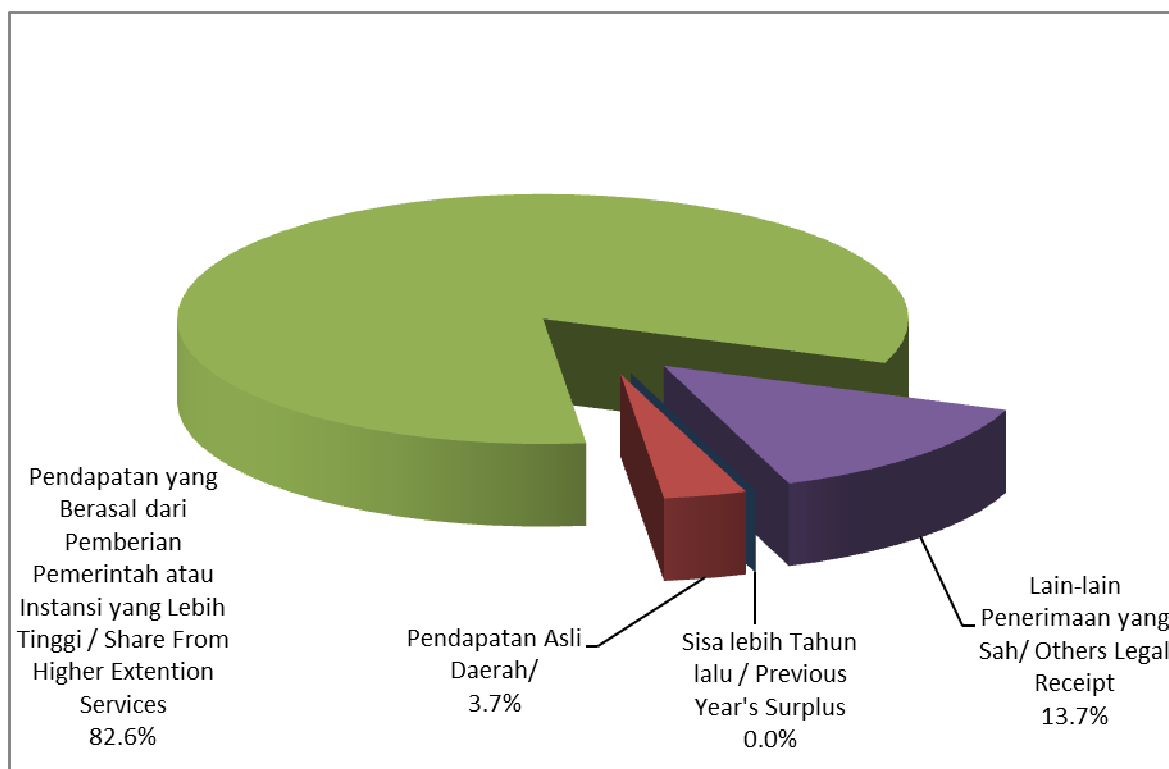
8.3 Pegadaian

Pegadaian dengan mottonya “***Mengatasi masalah tanpa masalah***” memang sudah melekat dihati masyarakat. Dengan pelayanan yang cepat dan persyaratan yang mudah membuat para nasabah merasa sangat terbantu untuk mendapatkan uang tunai. Kalau diperhatikan pada tahun 2012 terjadi kenaikan jumlah barang yang dijaminkan sebesar 27,85 persen dari 7.325 buah di tahun 2011 menjadi 9.365 buah. Begitu pula jika dilihat dari jumlah uang pinjaman yang juga mengalami peningkatan dari 25.756 miliar rupiah menjadi 47.309 miliar rupiah.

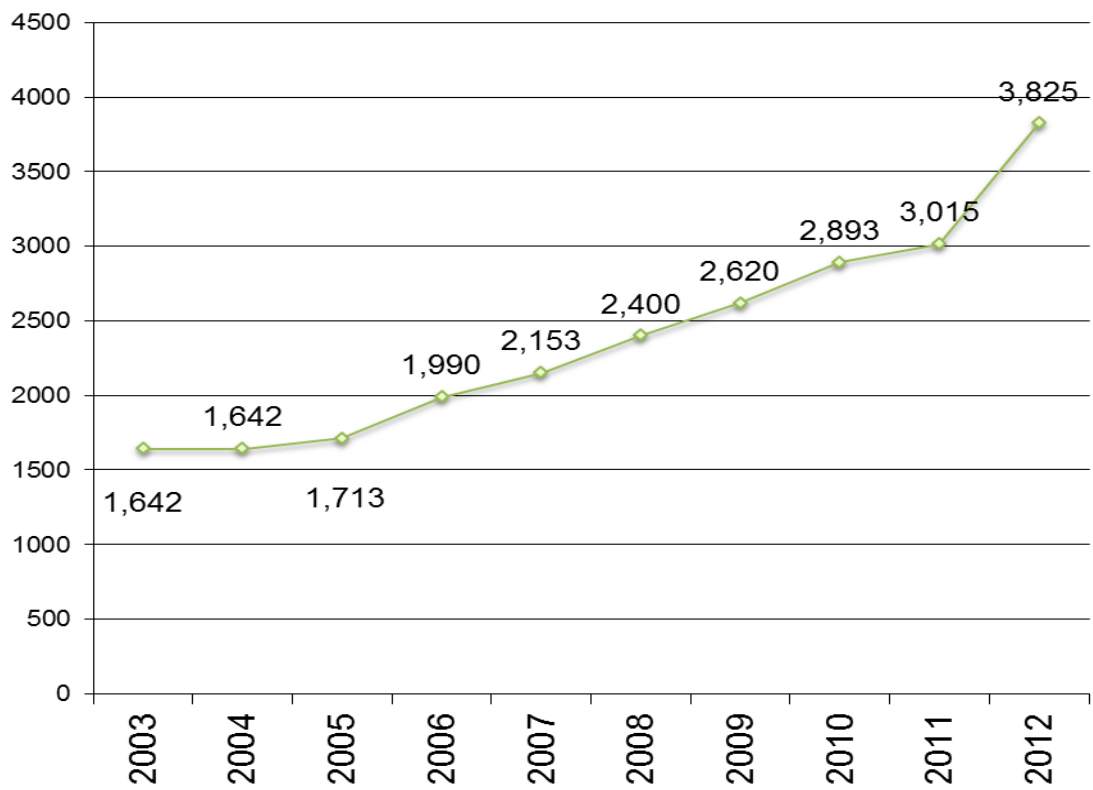
Untuk barang jaminan yang dilelang ternyata pada tahun 2012 mengalami kenaikan yang sangat signifikan yaitu dari 17 buah di tahun 2011 menjadi 110 buah. Begitu juga jika dilihat dari nilai rupiah barang yang dilelang, maka pada tahun 2012 mengalami kenaikan yang cukup signifikan yaitu dari 12.051 juta rupiah menjadi 340,753 juta rupiah.

Gambar 8.1/Picture 8.1

Komposisi Realisasi Pendapatan Pemerintah Daerah Kab. Solok
Structure of Realization of Solok Government Receipt
2012



Gambar 8.2/Picture 8.2
Harga Dasar Gabah Tahun 2003-2012
Trend of Paddy Price 2003-2012



Tabel 8.1.1 Anggaran Pendapatan dan Belanja Daerah (APBD) Kab. Solok
Setelah Perubahan/Revenue Plan and Expense Region (APBD)
of Solok Regency After Change 2012

Uraian / Description		Nilai Value Rp (000)
(1)		(2)
1. Pendapatan Daerah :		726 489 764 720.0
a. Pendapatan Asli Daerah		24 652 021 934.0
- Pajak Daerah		5 535 069 835.0
- Retribusi Daerah		7 029 236 680.0
- Hasil Pengelolaan Kekayaan Daerah		4 857 865 919.0
- Lain-lain Pendapatan Asli Daerah		7 229 849 500.0
b. Dana Perimbangan		602 244 286 956.0
- Dana Bagi Hasil Pajak/Bukan Pajak		25 722 237 956.0
- Dana Alokasi Umum (DAU)		521 759 479 000.0
- Dana Alokasi Khusus (DAK)		54 762 570 000.0
c. Lain-lain Pendapatan Daerah		99 593 455 830.0
- Hibah		374 230 000.0
- Dana Darurat		-
- Dana Bagi Hasil Pajak		22 248 684 830.0
- Dana Penyesuaian dan Otonomi Khusus		76 720 541 000.0
- Bantuan Keuangan dari Propinsi atau dari Pemerintah daerah lainnya		250,000,000
2. Belanja Daerah :		811 060 727 475.0
a. Belanja Tidak Langsung		533 766 165 916.0
- Belanja Pegawai		489 431 784 325.0
- Belanja Bunga		-
- Belanja Subsidi		100 000 000.0
- Belanja Hibah		13 980 438 000.0

Sumber : Dinas Pendapatan dan Pengelolaan Keuangan dan Aset Kabupaten Solok
Source : *Earnings and Management of Financial Extention And Asset Service of Solok Regency*

Tabel **8.1.1** **Lanjutan**
Table **Continued Table**

Uraian / Description	Nilai Value Rp (000)
(1)	(2)
- Belanja Bantuan Sosial	1 803 691 368.0
- Belanja Bagi Hasil	1 643 468 650.0
- Belanja Bantuan Keuangan kepada Prop/Kab/Kota dan Pemerintah Desa	19 995 041 405.0
- Belanja Tidak Terduga	6 811 742 168.0
b. Belanja Langsung	277 294 561 559.0
- Belanja Pegawai	6 033 863 530.0
- Belanja Barang dan Jasa	123 144 600 285.0
- Belanja Modal	148 116 097 744.0
3. Pembiayaan Daerah :	94 298 213 954
a. Penerimaan	89 434 588 354.11
- SILPA Tahun Anggaran sebelumnya	67 828 579 266
- Pencairan dana cadangan	-
- Hasil Kekayaan Daerah	-
- Penerimaan Pinjaman Daerah	20 856 099 088.11
- Penerimaan Kembali Pemberian Pinjaman	-
- Penerimaan Piutang Daerah	750 000 000
b. Pengeluaran	4 863 625 600
- Pembentukan dan Cadangan	-
- Penyertaan Modal (Investasi) Pemerintah Daerah	3 811 000 000
- Pembayaran Pokok Utang	30 626 600
- Pemberian Pinjaman Daerah	750 000 000

Sumber : Dinas Pendapatan dan Pengelolaan Keuangan dan Aset Kabupaten Solok
Source : *Earnings and Management of Financial Extention And Asset Service of Solok Regency*

Tabel **8.1.2** **Realisasi Penerimaan Pemerintah Kab. Solok**
Table *Receipt Realization of Solok Regency*
2012

Jenis Penerimaan / <i>Kind of Receipts</i>	Nilai <i>Value</i> Rp (000)
(1)	(2)
1. Sisa lebih Tahun lalu / <i>Previous Year's Surplus</i>	-
2. Pendapatan Asli Daerah/ <i>Local Government Genuine Receipt</i>	26,621,088,379
a. Pajak Daerah / <i>Local Taxes Receipt</i>	6,236,594,682
b. Retribusi Daerah / <i>Rebtributions</i>	5,911,340,291
c. Hasil Pengelolaan Kekayaan Negara <i>Yang Disahkan</i>	4,857,865,919
d. Penerimaan dari Dinas-dinas/ <i>Official Service Receipt</i>	
e. Penerimaan Lain-lain/ <i>Others Receipt</i>	9,615,287,487
3. Pendapatan yang Berasal dari Pemberian Pemerintah atau Instansi yang Lebih Tinggi / <i>Share From Higher Extention Services</i>	600,756,085,108
a. Bagi Hasil Pajak/ <i>Tax Shares /</i> Bagi Hasil Bukan Pajak/ <i>Non Tax Shares</i>	24,234,036,108
b. Dana Alokasi Umum (DAU)/ <i>General Alocation Fund</i>	521,759,479,000
c. Dana Alokasi Khusus (DAK)/ <i>Specific Alocation Fund</i>	54,762,570,000
d. Dana Perimbangan dari Propinsi	-
4. Lain-lain Penerimaan yang Sah/ <i>Others Legal Receipt</i>	99,554,213,081
a. Dana Penyesuaian dan Otonomi Khusus	76,720,541,000
b. <i>Dana Bagi Hasil Pajak dari Propinsi/Daerah Lain</i>	22,158,147,000
c. Bantuan Keuangan dari Pemerintah Propinsi/ <i>From Province Extention Services</i>	325,000,000
d. Bantuan Hibah	350,525,081
e. Dana Darurat / <i>Emergency Fund</i>	-
Jumlah/ <i>Total</i>	
5. Pembiayaan Transfer Dana Cadangan	-
Jumlah / <i>Total</i>	726,931,386,568

Sumber : Dinas Pendapatan dan Pengelolaan Keuangan dan Aset Kabupaten Solok

Source : *Earnings and Management of Financial Extention And Asset Service of Solok Regency*

Tabel 8.1.3 Realisasi Pengeluaran Pemerintah Kab. Solok
Table Government Expenditure Realization of Solok Regency
2012

Jenis Pengeluaran / <i>Kind of Expenditures</i>	Tahun 2012 Rp (000)
(1)	(2)
Belanja Langsung	277 294 561 559.0
1. Belanja Pegawai / <i>Personnel Expense</i>	6 033 863 530.0
2. Belanja Barang / <i>Material Expense</i>	123 144 600 285.0
3. Belanja Modal	148 116 097 744.0
Belanja Tidak Langsung	508 856 730 170.0
1. Belanja Pegawai	467 797 784 865.0
2. Belanja Bunga	-
3. Belanja Subsidi	100 000 000.0
4. Belanja Hibah	13 980 438 000.0
5. Belanja Bantuan Sosial	1 803 691 368.0
6. Belanja Bagi Hasil	1 643 468 650.0
10. Belanja Bantuan Keuangan	19 995 041 405.0
11. Belanja Tidak Terduga	6 811 742 168.0
Jumlah / Total	786 151 291 729.0

Sumber : Dinas Pendapatan dan Pengelolaan Keuangan dan Aset Kabupaten Solok
Source : *Earnings and Management of Financial Extention And Asset Service of Solok Regency*

Tabel**8.1.4 Target dan Realisasi PBB per Kecamatan**

Table Target and Realization of Taxes of Land by Sub District 2012

Kecamatan / Sub District		Target/ Target (000 Rp)	Realisasi/ Realization (000 Rp)	%
(1)		(2)	(3)	(4)
1. Pantai Cermin		84 070 459	69 678 057	82.88
2. Lembah Gumanti		243 338 983	129 198 440	53.09
3. Hiliran Gumanti		55 513 987	44 422 747	80.02
4. Payung Sekaki		43 650 496	30 868 543	70.72
5. Tigo Lurah		30 508 202	30 508 202	100.00
6. Lembang Jaya		175 121 511	133 599 462	76.29
7. Danau Kembar		36 191 309	36 191 309	100.00
8. Gunung Talang		440 875 274	155 818 287	35.34
9. Bukit Sundi		222 860 242	81 300 079	36.48
10. IX Koto Sungai Lasi		64 528 170	41 467 546	64.26
11. Kubung		587 204 171	279 426 360	47.59
12. X Koto Diatas		115 114 419	82 673 439	71.82
13. X Koto Singkarak		294 426 979	122 348 817	41.55
14. Junjung Sirih		60 964 930	60 964 930	100.00
Realisasi tunggakan			324 612 609	
Jumlah / Total	2012	2 454 369 132	1 623 078 827	66.13
	2011	2 442 440 186	1 596 594 266	65.37

Sumber : Dinas Pendapatan dan Pengelolaan Keuangan dan Aset Kabupaten Solok

Source : *Earnings and Management of Financial Extention And Asset Service of Solok Regency*

Tabel **8.1.5** **Besarnya Dana PNPM Menurut Kecamatan di Kabupaten Solok**
Table

2012

Kecamatan / <i>Sub District</i>	Tahun (Rp)		
	2010	2011	2012
(1)	(2)	(3)	(4)
1. Pantai Cermin	2 000 000 000	600 000 000	1 369 878 000
2. Lembah Gumanti	2 250 000 000	600 000 000	1 572 223 000
3. Hiliran Gumanti	2 000 000 000	2 000 000 000	1 375 007 000
4. Payung Sekaki	1 250 000 000	1 250 000 000	1 182 600 000
5. Tigo Lurah	1 250 000 000	1 250 000 000	1 436 808 000
6. Lembang Jaya	2 250 000 000	600 000 000	1 540 301 000
7. Danau Kembar	2 000 000 000	600 000 000	1 400 000 000
8. Gunung Talang	2 250 000 000	600 000 000	1 537 521 000
9. Bukit Sundi	2 000 000 000	600 000 000	1 345 262 000
10. IX Koto Sungai Lasi	1 000 000 000	450 000 000	1 100 000 000
11. Kubung	2 250 000 000	600 000 000	1 432 449 000
12. X Koto Diasas	2 250 000 000	600 000 000	1 399 626 000
13. X Koto Singkarak	2 000 000 000	600 000 000	1 100 000 000
14. Junjung Sirih	2 000 000 000	600 000 000	1 400 000 000
Jumlah / Total	26 750 000 000	10 950 000 000	19 191 675 000

Sumber : Badan Pemberdayaan Masyarakat Kabupaten Solok
Source :

Tabel 8.2.1 Banyaknya Koperasi dan Koperasi Unit Desa per Kecamatan
Table *Number of Cooperative and Village Unit Cooperative by Sub District*
2012

Kecamatan / Sub District	KUD/ Village	Koperasi Non KUD		
	Unit Coo- perative	KPN/Civil	Kop.Pensi-	Primkopol
		Servant	un/Retired	Police
		Coo- perative	Coo- perative	Coo- perative
(1)	(2)	(4)	(5)	(6)
1. Pantai Cermin	1	1	-	-
2. Lembah Gumanti	3	2	-	-
3. Hiliran Gumanti	-	-	-	-
4. Payung Sekaki	2	1	-	-
5. Tigo Lurah	-	-	-	-
6. Lembang Jaya	1	1	-	-
7. Danau Kembar	-	-	-	-
8. Gunung Talang	6	11	-	1
9. Bukit Sundi	3	2	-	-
10. IX Koto Sungai Lasi	1	1	-	-
11. Kubung	5	8	-	-
12. X Koto Diatas	1	3	-	-
13. X Koto Singkarak	5	3	-	-
14. Junjung Sirih	1	-	-	-
Jumlah / Total	29	33	-	1

Sumber : Dinas Koperindag dan UMKM Kabupaten Solok

Source : Industrial and Trade ,Cooperative and UMKM Extention Service of Solok REgency

Tabel**8.2.1****Lanjutan***Table**Continued Table*

Kecamatan / Sub District	Koperasi Non KUD			
	Primkopad	Koperasi	Koptan/	Koppon-
	<i>Army</i>	Wanita/	KSU/	tren
	<i>Coo-</i>	<i>Women</i>	Kopbun	BMT
	<i>perative</i>	<i>Cooperative</i>		
(1)	(7)	(8)	(9)	(10)
1. Pantai Cermin	-	-	-	-
2. Lembah Gumanti	-	-	3	1
3. Hiliran Gumanti	-	-	4	-
4. Payung Sekaki	-	-	2	-
5. Tigo Lurah	-	-	4	-
6. Lembang Jaya	-	-	2	-
7. Danau Kembar	-	-	5	-
8. Gunung Talang	-	-	8	-
9. Bukit Sundi	-	-	1	-
10. IX Koto Sungai Lasi	-	-	2	-
11. Kubung	1	2	5	-
12. X Koto Diatas	-	-	2	-
13. X Koto Singkarak	1	-	3	2
14. Junjung Sirih	-	-	-	-
Jumlah / Total	2	2	41	3

Sumber : Dinas Koperindag dan UMKM Kabupaten Solok

Source : Industrial and Trade ,Cooperative and UMKM Extention Service of Solok REgency

Tabel**8.2.1****Lanjutan***Table**Continued Table*

Kecamatan / Sub District	Koperasi Non KUD				
	Koperasi	Koperasi	Koperasi	Kop. Simpan	Primko
	Karyawan/	Angkutan/	Pasar/	Pinjam/	Veri/
	<i>Employe</i>	<i>Transport</i>	<i>Market</i>	<i>Credits</i>	<i>Veterant</i>
	<i>Coop.</i>	<i>Coop.</i>	<i>Coop.</i>	<i>Coop.</i>	<i>Coop.</i>
(1)	(11)	(12)	(13)	(14)	(15)
1. Pantai Cermin	-	-	-	1	-
2. Lembah Gumanti	-	-	-	2	-
3. Hiliran Gumanti	-	-	-	1	-
4. Payung Sekaki	-	-	-	-	-
5. Tigo Lurah	-	-	-	-	-
6. Lembang Jaya	-	-	-	-	-
7. Danau Kembar	-	-	-	-	-
8. Gunung Talang	1	-	-	3	-
9. Bukit Sundi	-	-	1	1	-
10. IX Koto Sungai Lasi	-	-	-	1	-
11. Kubung	1	1	-	4	2
12. X Koto Diatas	-	-	-	-	-
13. X Koto Singkarak	-	-	1	1	-
14. Junjung Sirih	-	-	-	-	-
Jumlah / Total	2	1	2	14	2

Sumber : Dinas Koperindag dan UMKM Kabupaten Solok

Source : Industrial and Trade ,Cooperative and UMKM Extention Service of Solok REgency

Tabel **8.2.1 Lanjutan**
Table **Continued Table**

Kecamatan / Sub District	Koperasi Non KUD				Koperasi	Jumlah/ Total
	Wredha-	Koperasi	Koperasi	Koperasi	Lainnya/	
	tama	Propesi/	Nagari/	Perikanan/	Others	
	Coop.	Coop.	Coop.	Coop.		
(1)	(16)	(17)	(18)	(19)	(20)	(21)
1. Pantai Cermin	1	-	1	-	-	5
2. Lembah Gumanti	-	-	-	-	-	11
3. Hiliran Gumanti	-	-	-	-	-	5
4. Payung Sekaki	-	-	1	-	2	8
5. Tigo Lurah	-	-	-	-	-	4
6. Lembang Jaya	-	-	-	-	-	4
7. Danau Kembar	-	-	-	-	-	5
8. Gunung Talang	-	-	-	-	1	31
9. Bukit Sundi	-	-	-	-	-	8
10. IX Koto Sungai Lasi	-	-	-	-	-	5
11. Kubung	-	-	-	-	2	31
12. X Koto Diatas	-	-	-	-	-	6
13. X Koto Singkarak	1	-	-	-	-	17
14. Junjung Sirih	-	-	-	-	-	1
Jumlah / Total	2	-	2	-	5	141

Sumber : Dinas Koperindag dan UMKM Kabupaten Solok

Source : Industrial and Trade ,Cooperative and UMKM Extention Service of Solok REgency

Tabel
Table

8.2.2

Modal Sendiri dan Modal Luar Koperasi di Kabupaten Solok
Equity and Capital Affairs Cooperative in Solok
2012

Nama Koperasi / <i>Name of Cooperative</i>	Modal Sendiri / <i>Own Capital</i> (Rp. 000)		Jumlah / <i>Total</i>
	Modal Tetap / <i>Fixed Capital</i>	Cadangan / <i>Reserve</i>	
(1)	(2)	(3)	(4)
01. KPN Guru SD Pantai Cermin		160 700 000	1 013 500 000
02. KPN Guru SD Lembah Gumanti		2 488 782	48 789 282
03. KPN SMU Alahan Panjang		1 976 000	78 764 000
04. KPN SMPN 2 Lembang Jaya		34 200 000	177 200 000
05. KPN Guru Payung Sekaki		-	419 613 000
06. KPN Cemara KLK Lubuk Selasih		76 608 664	156 063 423
07. KPN Balitan Sukarami		153 239 000	647 449 000
08. KPN SMU Gn. Talang		41 245 817	364 423 174
09. KPN Guru SD Gn. Talang		259 805 935	1 401 059 735
10. KPN Kantor Bupati		1 286 500 000	4 056 100 000
11. KPN Kandep Agama		225 415 150	1 191 712 289
12. KPN Kadepdikbud		105 200 000	358 800 000
13. KPN Kandep Penerangan		263 021 620	502 448 120
14. KPN Kantor Statistik		33 098 878	170 001 878
15. KPN Pengayoman		-	-
16. KPN Kantor Pertanahan		5 855 901	17 788 901
17. KPN Kencana BKKBN		196 000 000	794 200 000
Sub Jumlah / <i>Sub Total</i>		2 845 355 747	11 397 912 802

Bersambung / To be Continued

Tabel
Table

8.2.2

Lanjutan
Continued Table

Nama Koperasi / Name of Cooperative	Modal Sendiri / Own Capital		Jumlah / Total
	(Rp.)		
	Modal Tetap / Fixed Capital	Cadangan / Reserve	
(1)	(2)	(3)	(4)
Sub Jumlah / Sub Total		2 845 355 747	11 397 912 802
18. KPN Handayani		335 200 000	302 470 000
19. KPN Dinas Kesehatan		405 884 354	1 744 131 354
20. KPN Dinas Pertanian dan Pangan		77 339 647	494 137 647
21. KPN Dinas Perikanan		-	-
22. KPN SMP 2 Kubung		61 600 000	803 600 000
23. KPN Pengadilan Agama		8 123 744	54 784 744
24. KPN Guru Bukit Sundi		358 008 437	898 110 732
25. KPN SMP 1 Bukit Sundi		128 600 000	434 600 000
26. KPN Guru SD Sungai Lasi		35 866 444	632 706 444
27. KPN Guru SD Kec X Koto Diatas		114 684 276	989 122 276
28. KPN SMP Paninjauan		24 999 878	218 669 878
29. KPN SMU 2 Kec X Koto Diatas		102 110 705	201 995 705
30. KPN Bina Karya		54 004 490	1 803 333 990
31. KPN SMU Singkarak		187 289 983	481 907 983
32. KPN Balitbu Sumani		147 539 700	698 833 700
33. KPN Dinas Kehutanan		57 700 000	57 700 000
Jumlah / Total		4 944 307 405	21 214 017 255

Bersambung / To be Continued

Tabel
Table

8.2.2

Lanjutan
Continued Table

Nama Koperasi / <i>Name of Cooperative</i>	Modal Luar / <i>External Capital</i> (Rp.)		Jumlah / <i>Total</i>
	Jk.Pendek / <i>Short Term</i>	Jk.Panjang / <i>Long Term</i>	
(1)	(5)	(6)	(7)
01. KPN Guru SD Pantai Cermin	313 636 512	313 636 512	627 273 024
02. KPN Guru SD Lembah Gumanti	24 651 000	24 651 000	49 302 000
03. KPN SMU Alahan Panjang	62 000	62 000	124 000
04. KPN SMPN Koto Anau	779 110 265	779 110 265	1 558 220 530
05. KPN Guru Payung Sekaki	220 046 971	220 046 971	440 093 942
06. KPN Cemara KLIK Lubuk Selasih	99 388 395	99 388 395	198 776 790
07. KPN Balitan Sukarami	509 363 078	509 363 078	1 018 726 156
08. KPN SMU Gn. Talang	46 298 829	46 298 829	92 597 658
09. KPN Guru SD Gn. Talang	2 859 877 568	2 859 877 568	5 719 755 136
10. KPN Kantor Bupati	9 805 456 436	9 805 456 436	19 610 912 872
11. KPN Kandep Agama	502 476 025	502 476 025	1 004 952 050
12. KPN Kadepdikbud	369 032 159	369 032 159	738 064 318
13. KPN Kandep Penerangan	114 441 052	114 441 052	228 882 104
14. KPN Kantor Statistik	33 499 000	33 499 000	66 998 000
15. KPN Pengayoman	150 986 221	150 986 221	301 972 442
16. KPN Kantor Pertanahan	6 587 000	6 587 000	13 174 000
17. KPN Kencana BKKBN	4 206 432 198	4 206 432 198	8 412 864 396
Sub Jumlah / <i>Sub Total</i>	20 041 344 709	20 041 344 709	40 082 689 418

Bersambung / *To be Continued*

Tabel
Table

8.2.2

Lanjutan
Continued Table

Nama Koperasi / <i>Name of Cooperative</i>	Modal Luar / <i>External Capital</i> (Rp. 000)		Jumlah / <i>Total</i>
	Jk.Pendek / <i>Short Term</i>	Jk.Panjang / <i>Long Term</i>	
(1)	(5)	(6)	(7)
Sub Jumlah / <i>Sub Total</i>	20 041 344 709	20 041 344 709	40 082 689 418
18. KPN Handayani	2 779 510 054	2 779 510 054	5 559 020 108
19. KPN Dinas Kesehatan	1 821 070 667	1 821 070 667	3 642 141 334
20. KPN Dinas Pertanian dan. Pangan	372 396 761	372 396 761	744 793 522
21. KPN Dinas Perikanan	8 654 000	8 654 000	17 308 000
22. KPN SMP 2 Kubung	234 332 979	234 332 979	468 665 958
23. KPN Pengadilan Agama	17 840 872	17 840 872	35 681 744
24. KPN Guru Bukit Sundi	2 391 059 036	2 391 059 036	4 782 118 072
25. KPN SMP 1 Bukit Sundi	864 402 654	864 402 654	1 728 805 308
26. KPN Guru SD Sungai Lasi	160 456 147	160 456 147	320 912 294
27. KPN Guru SD Kec X Koto Diatas	173 267 166	173 267 166	346 534 332
28. KPN SMP Paninjauan	43 988 198	43 988 198	87 976 396
29. KPN SMU 2 Kec X Koto Diatas	1 839 396 181	1 839 396 181	3 678 792 362
30. KPN Bina Karya	1 905 385 935	1 905 385 935	3 810 771 870
31. KPN SMU Singkarak	451 841 781	451 841 781	903 683 562
32. KPN Balitbu Sumani	570 203 500	570 203 500	1 140 407 000
33. KPN Dinas Kehutanan	8 078 065	8 078 065	16 156 130
Jumlah / <i>Total</i>	33 683 228 705	33 683 228 705	67 366 457 410

Bersambung / *To be Continued*

Tabel
Table

8.2.2

Lanjutan
Continued Table

Nama Koperasi / <i>Name of Cooperative</i>	S H U / <i>Rest Of The Net Profit</i>	Volume Usaha / <i>O m z e t</i>
(1)	(8)	(9)
01. KPN Guru SD Pantai Cermin	174 200 000	195 140 000
02. KPN Guru SD Lembah Gumanti	6 457 000	76 546 000
03. KPN SMU Alahan Panjang	2 354 000	19 042 000
04. KPN SMPN Koto Anau	14 900 000	712 300 000
05. KPN Guru Payung Sekaki	51 957 368	866 135 000
06. KPN Cemara KLK Lubuk Selasih	54 016 730	420 660 000
07. KPN Balitan Sukarami	38 500 000	1 461 890 000
08. KPN SMU Gn. Talang	69 376 000	728 195 500
09. KPN Guru SD Gn. Talang	1 930 065 650	6 739 200 000
10. KPN Kantor Bupati	284 900 000	2 405 000 000
11. KPN Kandep Agama	115 968 212	1 833 000 000
12. KPN Kadepdikbud	77 800 000	1 655 300 000
13. KPN Kandep Penerangan	48 023 498	566 350 403
14. KPN Kantor Statistik	39 924 000	206 808 000
15. KPN Pengayoman	35 380 000	952 300 000
16. KPN Kantor Pertanahan	4 658 000	84 540 000
17. KPN Kencana BKKBN	35 400 000	404 800 000
Sub Jumlah / <i>Sub Total</i>	2 983 880 458	19 327 206 903

Bersambung / To be Continued

Tabel
Table

8.2.2

Lanjutan
Continued Table

Nama Koperasi / <i>Name of Cooperative</i>	S H U / <i>Rest Of The Net Profit</i>	Volume Usaha / <i>O m z e t</i>
(1)	(8)	(9)
Sub Jumlah / <i>Sub Total</i>	2 983 880 458	19 327 206 903
18. KPN Handayani	774 500 000	91 537 859
19. KPN Dinas Kesehatan	534 150 000	145 978 183
20. KPN Dinas Pertanian Dan Pangan	123 000 000	16 980 913
21. KPN Dinas Perikanan	63 307 000	5 648 000
22. KPN SMP 2 Kubung	1 241 000	59 600 000
23. KPN Pengadilan Agama	65 150 000	653 424
24. KPN Guru Bukit Sundi	3 444 000 000	120 948 312
25. KPN SMP 1 Bukit Sundi	388 750 000	68 489 522
26. KPN Guru SD Sungai Lasi	708 667 533	87 302 850
27. KPN Guru SD Kec X Koto Diatas	2 987 590 000	170 918 621
28. KPN SMP Paninjauan	269 202 000	15 113 000
29. KPN SMU 2 Kec X Koto Diatas	302 654 900	49 856 396
30. KPN Bina Karya	107 503 000	296 000 000
31. KPN SMU Singkarak	1 359 007 150	12 000 000
32. KPN Balitbu Sumani	2 682 931 000	109 606 000
33. KPN Dinas Kehutanan	570 200 000	30 600 000
Jumlah / <i>Total</i>	17 365 734 041	20 608 439 983

Sumber : Dinas Koperindag dan UMKM Kabupaten Solok

Source : Industrial and Trade ,Cooperative and UMKM Extention Service of Solok REgency

Tabel*Table***8.3.1**

**Banyaknya Barang Jaminan dan Uang Pinjaman Untuk Kredit
Di Kantor Pegadaian Solok Untuk Nasabah Kabupaten Solok**
*Number of Collateral Goods and Loan for Credit at Pawn Shop
of Solok for Customers of Solok Regency*
2012

Bulan / Month		Kredit / Credit	
		Barang Jaminan Security (Buah / Pieces)	Uang Pinjaman Loan Money (Rp.)
(1)		(2)	(3)
01. Januari / January		751	2 954 168 000
02. Februari / February		721	3 118 063 000
03. Maret / March		818	4 675 011 000
04. April / April		774	3 663 988 000
05. Mei / May		800	4 021 010 000
06. Juni / June		830	4 701 660 000
07. Juli / July		905	4 592 260 000
08. Agustus / Augustus		653	3 069 000 000
09. September / September		782	4 291 130 000
10. Oktober / October		821	4 021 820 000
11. November / November		805	4 350 130 000
12. Desember / December		705	3 851 240 000
Jumlah / Total	2012	9 365	47 309 480 000
	2011	7 325	25 756 202 000
	2010	6 765	19 136 436 000

Sumber : Kantor Pegadaian Solok

Source : Pawn of Solok

Tabel
Table

8.3.2

**Banyaknya Barang Jaminan dan Uang Pinjaman Untuk Dilunasi
Di Kantor Pegadaian Solok Untuk Wilayah Kabupaten Solok**
*Number of Collateral Goods and Loan to be paid at Pawn Shop
of Solok for Customers of Solok Regency*
2012

Bulan / Month		Pelunasan / Paying Off	
		Barang Jaminan Security (Buah / Pieces)	Uang Pinjaman Loan Money (Rp.)
(1)		(2)	(3)
01.	Januari/January	693	2 794 363 000
02.	Februari/February	647	2 696 254 000
03.	Maret/March	705	2 931 530 000
04.	April/April	666	2 727 206 000
05.	Mei/May	677	3 276 046 000
06.	Juni/June	772	3 600 190 000
07.	Juli/July	845	4 475 157 000
08.	Agustus/Augustus	861	5 779 490 000
09.	September / September	737	3 588 580 000
10.	Oktober/October	759	3 328 840 000
11.	November/ November	752	3 750 130 000
12.	Desember/ December	732	3 493 780 000
Jumlah / Total	2011	8 846	42 441 566 000
	2010	6 993	22 720 903 000
	2009	6 930	19 137 139 000

Sumber : Kantor Pegadaian Solok
Source : Pawn of Solok

Tabel
Table

8.3.3

**Banyaknya Barang Jaminan Yang Dilelang Di Kantor Pegadaian
Solok Untuk Wilayah Kabupaten Solok**

*Number of Collateral Goods that have been auctioned off at Pawn
Shop of Solok for Customers of Solok Regency
2012*

		Lelang / Auction	
Bulan / Month		Barang Jaminan Security (Buah / Pieces)	Uang Pinjaman Loan Money (Rp.)
(1)		(2)	(3)
01. Januari /January		5	10 895 000
02. Februari/February		9	14 730 000
03. Maret /March		2	3 400 000
04. April /April		2	7 700 000
05. Mei /May		-	-
06. Juni /June		-	-
07. Juli /July		-	-
08. Agustus /Augustus		-	-
09. September / September		32	87 488 000
10. Oktober/October		29	82 340 000
11. November/ November		13	48 450 000
12. Desember/ December		18	85 750 000
Jumlah / Total	2012	110	340 753 000
	2011	17	12 051 000
	2010	124	123 905 000

Sumber : Kantor Pegadaian Solok
Source : Pawn of Solok

Tabel
Table

8.3.4

**Pemberian Kredit Sektor Pada Perum Pegadaian Untuk Nasabah
Wilayah Kabupaten Solok**
*Extension of Sector Credit at Pawn Shop of Solok for Customer
of Solok Regency*
2012

Sektor / Sectors	Jumlah / Total	
	Nasabah / Customer (orang / person)	Nominal / (Rp.)
(1)	(2)	(3)
1. Pertanian / Agriculture	50	129 175 000
2. Industri / Industry	-	-
3. Perdagangan / Trading	843	13 028 595 000
4. Karyawan / Employment	1 488	10 678 915 000
5. Lainnya / Others	4 874	23 472 795 000
Jumlah / Total	2012	7 255
	2011	5 747
	2010	6 765
		47 309 480 000
		25 756 202 000
		19 136 256 000

Sumber : Kantor Pegadaian Solok
Source : Pawn of Solok

Tabel**Table****8.4.1****Banyaknya Perusahaan yang Telah Diterbitkan Tanda Daftar Perusahaan***Number of Establish Who Registered by Legal Status***2012**

Bulan / Month	Badan Usaha						Jumlah <i>Total</i>
	PT	Kop.	CV	Fa	PO	Lainnya	
	<i>PT</i>	<i>Coop.</i>	<i>CV</i>	<i>Fa</i>	<i>Trans.</i>	<i>Others</i>	
(1)	(2)	(3)	(4)	(5)	(6)	(7)	(8)
Januari / January	1	-	3	-	24	-	28
Pebruari / February	-	-	8	-	19	-	27
Maret / March	3	-	7	-	27	-	37
April / April	-	-	4	-	24	1	29
Mei / May	-	1	5	-	14	-	20
Juni / June	1	-	10	-	26	-	37
Juli / July	-	1	4	-	12	-	17
Agustus / August	3	-	10	-	15	-	28
September / September	-	-	1	-	13	1	15
Oktober / October	2	-	9	-	16	-	27
Nopember / November	-	-	4	-	15	1	20
Desember / December	-	2	4	-	28	2	36
Jumlah / Total	10	4	69	0	233	5	321

Sumber : Dinas Koperindag dan UMKM Kabupaten Solok

Source : Industrial and Trade ,Cooperative and UKM Extention Service of Solok REgency

*Data Tahun 2011

Tabel 8.4.2 Banyaknya Perusahaan Pendaftaran Baru dan Yang Memperpanjang Status Perusahaan
Table Number of Newly Registered Enterprises And Those extending Their Status 2012

Bulan / Month	Pendaftaran Baru / New Registration	Perpanjangan / Extention	Jumlah Total
(1)	(2)	(3)	(4)
Januari / January	23	5	28
Pebruari / February	18	9	27
M a r e t / M a r c h	33	4	37
A p r i l / A p r i l	19	10	29
M e i / M a y	18	2	20
J u n i / J u n e	28	9	37
J u l i / J u l y	14	3	17
Agustus / August	27	1	28
September / September	13	2	15
Oktober / October	24	3	27
Nopember / November	13	7	20
Desember / December	32	4	36
Jumlah / Total	262	59	321

Sumber : Dinas Koperindag dan UMKM Kabupaten Solok

Source : Industrial and Trade ,Cooperative and UKM Extention Service of Solok REgency

**Data Tahun 2011*

Tabel*Table***8.5.1****Jumlah Pelayanan dan Perizinan KPPT (Unit)***Number of License and Service of The Integrated Licensing Services Office, 2012*

Jenis Pelayanan <i>Kind of</i>	2010	2011	2012
(1)	(2)	(3)	(4)
01. Akta Catatan Sipil			
- Bayar	8 177	35 464	70 602
- Gratis	323	837	2131
02. Izin Mendirikan Bangunan (IMB)	6	17	34
03. Izin Gangguan (HO)	346	406	539
04. Izin Lokasi/Izin Prinsip	21	16	11
05. Izin Peruntukan Penggunaan Bangunan	1	9	-
06. Izin Reklame	5	5	40
07. Izin Peneliti	238	683	840
08. Izin Usaha Kendaraan Bermotor	4	10	3
09. Izin Penyewaan Kekayaan Daerah	-	-	-
10. Izin Pendirian Apotik/Lap.Klinik	-	4	-
11. Izin Pendirian Toko Obat	4	3	-
12. Izin Praktek Dokter	36	10	-
13. Retribusi Kendaraan Dinas	-	2	2
J u m l a h	9 125	37 454	74 202

Bersambung / To be Continued

Tabel
Table

8.5.1

Lanjutan
Continued Table

Jenis Pelayanan <i>Kind of</i>	2010	2011	2012
(1)	(2)	(3)	(4)
14. Izin Praktek Bidan/As.Apoteker	178	23	-
15. Izin Praktek Perawat	161	10	-
16. Izin Tanda Daftar Perusahaan	331	392	497
17. Wajib Daftar Perusahaan	210	34	-
18. Surat Izin Usaha Jasa Konstruksi	187	73	-
19. Tanda Daftar Industri	25	57	68
20. Tanda Daftar Gudang	-	-	-
21. Rekomendasi Izin Keramaian	6	2	-
22. Surat Izin Usaha Perdagangan	292	315	392
23. Izin Retribusi Tmpat Usaha Penyelenggaraan Pos dan Telekomunikasi	2	-	
24. Izin Pajak Restoran	1	-	
25. Ratribusi Usaha Pariwisata	-	-	
26. Pemotongan Tunda	-	-	
27. Retribusi Mess	-	-	
J u m l a h	1 393	906	957

Sumber : Kantor Pelayanan Perizinan dan Penanaman Modal (KP3M) Kabupaten Solok

Tabel*Table***8.6.1****Harga Dasar Gabah Tahun 2002-2012***Average Price Government Purchases of Paddy*

Tahun / Years	Harga Dasar (Rp/Kg)			Harga Rata-rata
	GKG	GKS	GKP	
(1)	(2)	(3)	(4)	(5)
2002	1 500	1 285	1 519	1 435
2003	1 700	1 500	1 725	1 642
2004	1 700	1 500	1 725	1 642
2005	1 700	-	1 725	1 713
2006	2 250	-	1 730	1 990
2007	2 575	-	1 730	2 153
2008	2 800	-	2 000	2 400
2009	3 040	-	2 200	2 620
2010	3 345	-	2 440	2 893
2011	3 345	-	2 685	3 015
2012	4 300	-	3 350	3 825

Sumber : Perum Bulog - Sub Divre Solok

Source : Perum Bulog - Sub Divre Of Solok Regency

Tabel*Table***8.6.2****Harga Pembelian Gabah dan Beras Tahun 2002 - 2012***Average Price of Paddy and Rice of Solok Regency in 2002-2012*

Tahun / Years	Harga Pembelian (Rp/Kg)			
	Gabah		Beras	
	KUD	Non KUD	KUD	Non KUD
(1)	(2)	(3)	(4)	(5)
2002	-	-	-	2 470
2003	-	-	-	2 790
2004	-	-	-	2 790
2005	-	-	-	2 790
2006	-	-	-	3 550
2007	-	-	-	4 000
2008	-	3 345	-	4 300
2009	-	3 345	-	4 600
2010	-	3 345	-	5 060
2011	-	3 345	-	5 060
2012	-	4 200	-	6 600

Sumber : Perum Bulog - Sub Divre Solok

Source : Perum Bulog - Sub Divre Of Solok Regency

Tabel*Table***8.6.3****Persediaan Gabah dan beras di Bulog***Stock of Paddy and Rice in National Food Logistic, 2012*

Bulan / Month	Persediaan Awal (kg)	Penerimaan (kg)	Penyaluran (kg)	Distribusi (kg)
(1)	(2)	(3)	(4)	(5)
1 Januari	192 485	863 939	138 670	917 208
2 Februari	917 208	499 626	926 470	490 364
3 Maret	490 364	420 515	465 170	445 709
4 April	445 709	957 991	1 075 600	328 100
5 Mei	328 100	776 261	12 660	1 091 701
6 Juni	1 091 701	60 195	3 240	1 148 656
7 Juli	1 148 656	48 840	396 105	801 391
8 Agustus	801 391	179 706	356 565	624 532
9 September	624 532	733 945	687 125	671 352
10 Oktober	971 352	641 836	1 181 975	131 213
11 November	131 213	970 537	914 505	187 245
12 Desember	187 245	742 897	702 880	227 262

Sumber : Perum Bulog - Sub Divre Solok

Source : Perum Bulog - Sub Divre Of Solok Regency

Tabel **8.6.4** **Penyaluran Beras Sub Divre Solok**
Table *Distribution Of Rice In Solok Regency*
2012 (K g)

Bulan/ Month		Penyaluran / Distribution					Jumlah / Total
		ABRI/ Military	Pegawai Negeri Civil Servant	OPK(Raskin) Market Operation	PPD-PSE PKPS/BBM	Lain-lain / Others	
(1)		(2)	(3)	(4)	(5)	(6)	(7)
01. Januari		-	2	531	-	-	533
02. Februari		-	2	531	-	-	533
03. Maret		-	2	531	-	-	533
04. April		-	2	531	-	-	533
05. Mei		-	2	531	-	-	533
06. Juni		-	2	533	-	-	535
07. Juli		-	2	533	-	-	535
08. Agustus		-	2	533	-	-	535
09. September		-	2	533	-	-	535
10. Oktober		-	2	533	-	-	535
11. Nopember		-	2	533	-	-	535
12. Desember		-	2	533	-	-	535
Jumlah /	2012	-	24	6 386	-	-	6 410
Total	2011	-	24	6 372	-	-	6 396
	2010	-	24	6 297	-	48	6 369

Sumber : Perum Bulog - Sub Divre Solok

Source : Perum Bulog - Sub Divre Of Solok Regency

Tabel*Table***8.6.5**

**Pengadaan dan Penerimaan Dropping Beras dari Padang Pada
Sub Divre Solok / Rice Dropping From Padang to Sub Dolog Of
Solok Regency, 2012**

Bulan / <i>Month</i>	Pengadaan Dalam Negeri (K g)	Penerimaan Dropping (Ton)
(1)	(2)	(3)
01. Januari/ <i>January</i>	-	863
02. Februari/ <i>February</i>	-	500
03. Maret/ <i>March</i>	1 140	419
04. April/ <i>April</i>	21 435	937
05. Mei/ <i>May</i>	133 740	628
06. Juni/ <i>June</i>	9 915	50
07. Juli/ <i>July</i>	9 120	40
08. Agustus/ <i>Augustus</i>	21 195	159
09. September / <i>September</i>	13 815	720
10. Oktober/ <i>October</i>	21 600	620
11. November/ <i>November</i>	92 115	878
12. Desember/ <i>December</i>	40 245	703
Jumlah /	2012	364 320
<i>Total</i>	2010	-
	2009	-

Sumber : Perum Bulog - Sub Divre Solok

Source : Perum Bulog - Sub Divre Of Solok Regency

Tabel*Table***8.6.6****Kapasitas Gudang Beras Pada Gudang Sub Dolog Wilayah II Solok***Capacity Of Rice Warehouse Ownned By Solok Regency Sub Dolog
2012*

Nama Gudang/ <i>Warehouse's Name</i>	Kapasitas/ <i>Capacity</i> (Ton)
(1)	(2)

01. G B B Koto Baru Solok

1 000

02. G S P Bandar Pandung Solok

500

Jumlah /	2012	1 500
<i>Total</i>	2011	1 000
	2010	1 000

Sumber : Perum Bulog - Sub Divre Solok

Source : Perum Bulog - Sub Divre Of Solok Regency

Tabel
Table

8.6.7

Realisasi Operasi Pasar (OPK) Raskin Untuk Keluarga Prasejahtera Dan Keluarga Sejahtera I Serta Rawan Pangan Lainnya

The Actual Marked Operation Directed To Poor Families

Bulan / Month	Jumlah KK / Number Of Household	Jumlah / Volume (Kg)
(1)	(2)	(3)
01. Januari / January	23 753	356 295
02. Februari / February	23 753	356 295
03. Maret / March	23 753	356 295
04. April / April	23 753	356 295
05. Mei / May	23 753	356 295
06. Juni / June	23 495	352 425
07. Juli / July	23 495	352 425
08. Agustus / Augustus	23 495	352 425
09. September / September	23 495	352 425
10. Oktober / October	23 495	352 425
11. November / November	23 495	352 425
12. Desember / December	23 495	352 425
Jumlah / Total	2012 2011 2010	23 624 23 753 23 753
		4 248 450 4 275 540 6 979 680

Sumber : Perum Bulog - Sub Divre Solok

Source : Perum Bulog - Sub Divre Of Solok Regency



PEMILU ANGGOTA LEGISLATIF DAN KEPALA DAERAH

IX. PEMILU ANGGOTA LEGISTATIF DAN KEPALA DAERAH

9. 1 Pemilu Langsung Anggota Legislatif Kabupaten Solok

Pada Pemilu langsung legislatif Tanggal 09 April 2009 telah menghasilkan Anggota DPRD Kabupaten Solok dengan komposisi terdiri dari : Partai Golkar, PAN dan Partai Demokrat masing-masing berbagi kursi sebanyak 6 orang, sedangkan sisa kursi yang ada dibagi ke 8 partai yang lain masing-masing sebanyak 1 s/d 5 orang.

Bila dirinci menurut Daerah Pemilihan maka Solok I meloloskan wakilnya di DPRD Kabupaten Solok sebanyak 7 orang, Solok II sebanyak 11 orang, Solok III sebanyak 8 orang, dan Solok IV sebanyak 9 orang.

9. 2 Pemilu Langsung Gubernur dan Wakil Gubernur di Sumatera Barat

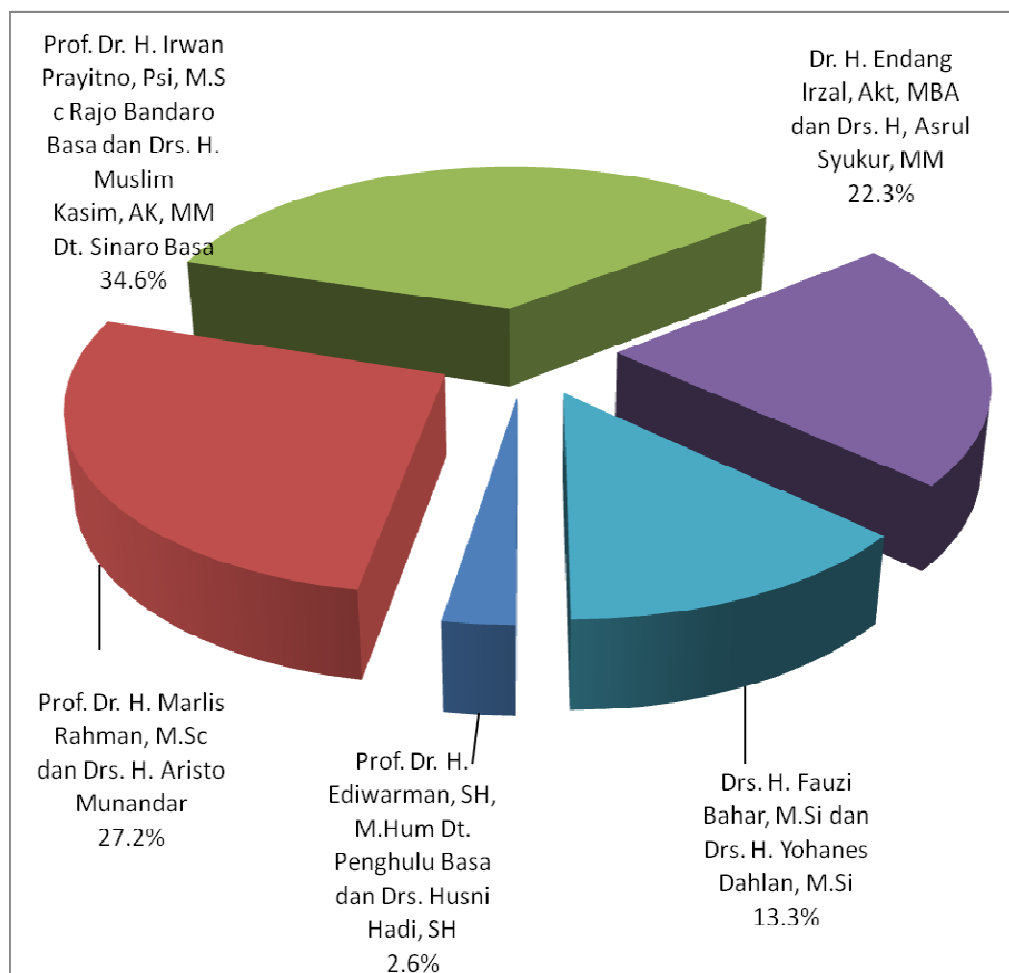
Hasil Pemilu langsung Calon Gubernur dan Wakil Gubernur Sumatera Barat tanggal 30 Juli 2010 telah menempatkan pasangan Prof.Dr.Irwan Prayitno, Psi,M.Sc dan Drs.H.Muslim Kasim, AK,MM sebagai peraih suara terbanyak di Kabupaten Solok yaitu 51.972 suara (34.61 persen). Posisi kedua ditempati oleh pasangan Prof.Dr.H.Marlis Rahman,M.Sc dan Drs.H.Aristo Munandar dengan perolehan 40.898 suara (27.23 persen). Sedangkan tiga pasangan Calon lainnya masing-masing hanya mendapatkan suara dibawah 40.000 suara.

9.3 Pemilu Langsung Bupati dan Wakil Bupati Solok.

Pasangan Calon Bupati dan Wakil Bupati Drs.H.Syamsu Rahim dan Drs.Desra Ediwan,MM berhasil meraih suara terbanyak dalam Pemilu Bupati dan Wakil Bupati Solok dengan perolehan 77 359 suara (50,43 persen). Diurutan berikutnya berturut-turut adalah pasangan H.Gusmal, SE,MM dan Drs.H.Edi Erizon dengan 64 801 suara (42.24 persen), pasangan Drs.H.Benny Faizal Chan,MM dan Drs.Nazar Bakri dengan 11 246 suara (7.33 persen).

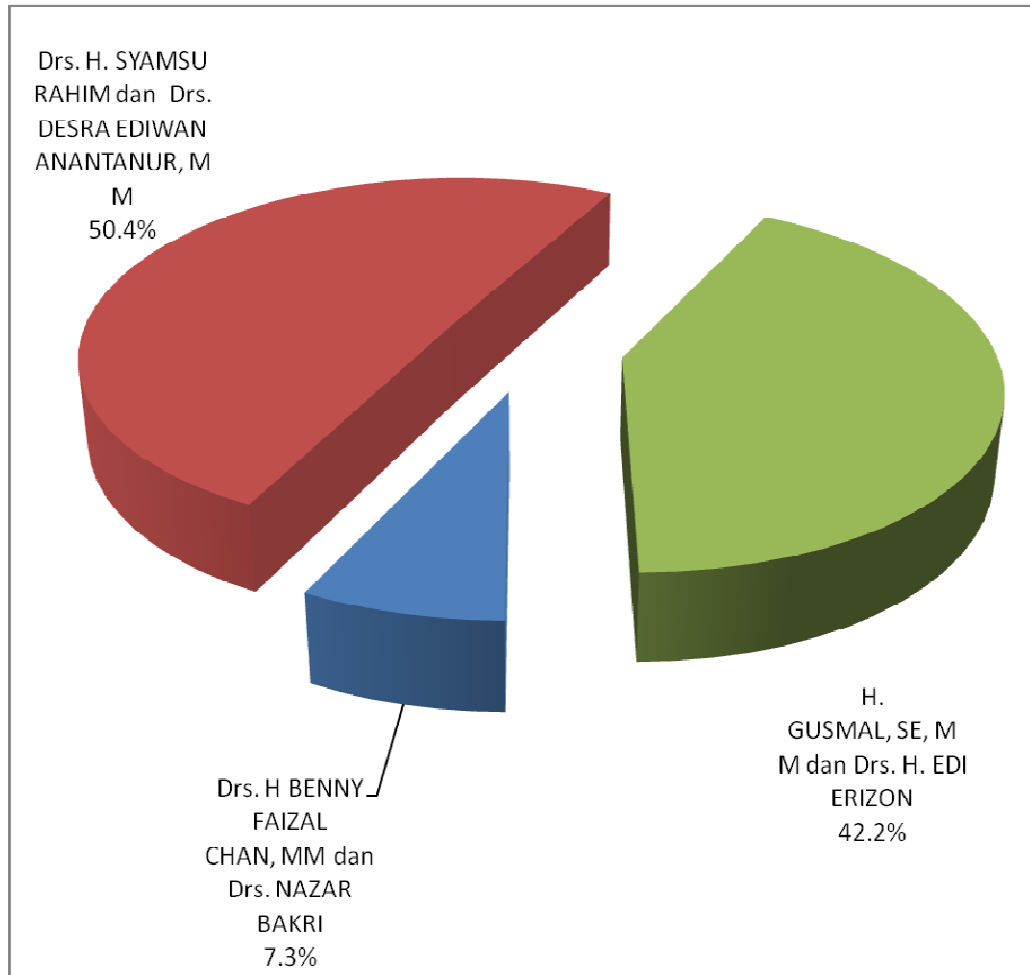
Gambar 9. 1/Piture 9.1

Persentase Perolehan Suara Pemilu Langsung Gubernur dan Wakil Gubernur Propinsi Sumatera Barat di Kabupaten Solok Tanggal 30 Juni 2010/*Composition of Election Vote for Government / Vice Government of West Sumatera Province of Solok Regency at June 30th, 2010*



Gambar 9.2/Piture 9.2

Komposisi Perolehan Suara Pemilu Langsung Bupati
Dan Wakil Bupati Kabupaten Solok Tanggal 30 Juni 2010
*Composition of Election Vote for Request / Vice Request
of West Sumatera Province of Solok Regency at Juni 30th, 2010*



Tabel*Table***9.1.1**

Banyaknya TPS, PPS dan PPK dalam Pelaksanaan Pemilu Gubernur dan Wakil Gubernur Propinsi Sumatera Barat di Kabupaten Solok Menurut Kecamatan Tanggal 30 Juni 2010

Kecamatan / <i>Subdistrict</i>	TPS	Jumlah PPS	PPK
(1)	(2)	(3)	(4)
01. Pantai Cermin	47	2	1
02. Lembah Gumanti	111	4	1
03. Hiliran Gumanti	39	3	1
04. Payung Sekaki	25	3	1
05. Tigo Lurah	32	5	1
06. Lembang Jaya	74	6	1
07. Danau Kembar	47	2	1
08. Gunung Talang	138	8	1
09. Bukit Sundi	49	5	1
10. IX Koto Sungai Lasi	33	9	1
11. K u b u n g	129	8	1
12. X Koto Singkarak	74	8	1
13. Junjung Sirih	34	2	1
14. X Koto Diatas	62	9	1
Jumlah / <i>Total</i>	894	74	14

Sumber : Komisi Pemilihan Umum (KPU) Kabupaten Solok

Source : *Commission of Election of Solok Regency*

Tabel*Table***9.1.2**

Daftar Nama-Nama Pasangan Calon Gubernur dan Wakil Gubernur
Propinsi Sumatera Barat Berdasarkan Nomor Urut Calon
pada Pilkada di Kabupaten Solok Tanggal 30 Juni 2010

Nama Pasangan Calon Gubernur dan Wakil Gubernur Propinsi Sumatera Barat		Nomor Urut Pemilihan
(1)		(2)
01.	Prof. Dr. H. Ediwarman, SH, M.Hum Dt. Penghulu Basa dan Drs. Husni Hadi, SH	1
02.	Prof. Dr. H. Marlis Rahman, M.Sc dan Drs. H. Aristo Munandar	2
03.	Prof. Dr. H. Irwan Prayitno, Psi, M.Sc Rajo Bandaro Basa dan Drs. H. Muslim Kasim, AK, MM Dt. Sinaro Basa	3
04.	Dr. H. Endang Irzal, Akt, MBA dan Drs. H, Asrul Syukur, MM	4
05.	Drs. H. Fauzi Bahar, M.Si dan Drs. H. Yohanes Dahlan, M.Si	5

472 Sumber : Komisi Pemilihan Umum (KPU) Kabupaten Solok

Source : *Commission of Election of Solok Regency*

Tabel
Table

9.1.3

Banyaknya Perolehan Suara Sah Hasil Pemilu
Gubernur dan Wakil Gubernur Propinsi Sumatera Barat
Tanggal 30 Juni 2010 di Kabupaten Solok

Kecamatan / Subdistrict	Perolehan Suara Calon Gubernur / Wakil Gubernur					Jumlah / Total
	Nomor Urut Pemilihan					
	1	2	3	4	5	
(1)	(2)	(3)	(4)	(5)	(6)	(7)
01. Pantai Cermin	158	1 907	3 133	2 077	951	8 226
02. Lembah Gumanti	352	4 431	3 817	8 078	1 255	17 933
03. Hiliran Gumanti	102	1 906	1 819	3 215	398	7 440
04. Payung Sekaki	96	1 126	1 522	498	711	3 953
05. Tigo Lurah	168	1 142	1 343	925	727	4 305
06. Lembang Jaya	150	2 691	4 121	2 543	850	10 355
07. Danau Kembar	181	2 366	2 487	1 290	882	7 206
08. Gunung Talang	491	5 881	8 222	3 421	3 034	21 049
09. Bukit Sundi	254	3 194	3 763	1 811	1 594	10 616
10. IX Koto Sungai Lasi	155	1 807	1 619	600	712	4 893
11. K u b u n g	730	7 004	9 184	4 841	3 467	25 226
12. X Koto Singkarak	318	4 010	5 070	2 191	3 294	14 883
13. Junjung Sirih	563	715	2 811	458	633	5 180
14. X Koto Diatas	224	2 718	3 061	1 480	1 423	8 906
Jumlah / Total	3 942	40 898	51 972	33 428	19 931	150 171

Sumber : 473

Source : Commission of Election of Solok Regency

Persentase Perolehan Suara Sah Hasil Pemilu Gubernur
dan Wakil Gubernur Propinsi Sumatera Barat
Tanggal 30 Juni 2010 Di Kabupaten Solok

Nama Pasangan Calon Gubernur dan Wakil Gubernur Propinsi Sumatera Barat	Jumlah Perolehan Suara	Persentase
(1)	(2)	(3)
01. Prof. Dr. H. Ediwarman, SH, M.Hum Dt. Penghulu Basa dan Drs. Husni Hadi, SH	3 942	2.63
02. Prof. Dr. H. Marlis Rahman, M.Sc dan Drs. H. Aristo Munandar	40 898	27.23
03. Prof. Dr. H. Irwan Prayitno, Psi, M.Sc Rajo Bandaro Ba dan Drs. H. Muslim Kasim, AK, MM Dt. Sinaro Basa	51 972	34.61
04. Dr. H. Endang Irzal, Akt, MBA dan Drs. H, Asrul Syukur, MM	33 428	22.26
05. Drs. H. Fauzi Bahar, M.Si dan Drs. H. Yohanes Dahlan, M.Si	19 931	13.27
Jumlah/ Total	150 171	100.00

Sumber : Komisi Pemili 474
Source : *Commission of Election of Solok Regency*

Tabel
Table

9.1.5

Banyaknya TPS, PPS dan PPK dalam Pelaksanaan Pemilu
Bupati dan Wakil Bupati Solok Menurut Kecamatan
Tahun 2009

Kecamatan / Subdistrict	TPS	Jumlah PPS	PPK
(1)	(2)	(3)	(4)
01. Pantai Cermin	47	2	1
02. Lembah Gumanti	111	4	1
03. Hiliran Gumanti	39	3	1
04. Payung Sekaki	25	3	1
05. Tigo Lurah	32	5	1
06. Lembang Jaya	74	6	1
07. Danau Kembar	47	2	1
08. Gunung Talang	138	8	1
09. Bukit Sundi	49	5	1
10. IX Koto Sungai Lasi	33	9	1
11. K u b u n g	129	8	1
12. X Koto Singkarak	74	8	1
13. Junjung Sirih	34	2	1
14. X Koto Diatas	62	9	1
Jumlah / Total	894	74	14

Sumber : Komisi Pemilihan Umum (KPU) Kabupaten Solok

Source : *Commission of Election of Solok Regenc*

475

Tabel
Table

9.1.6

Daftar Nama-Nama Pasangan Calon Bupati dan Wakil Bupati Solok
Berdasarkan Nomor Urut Calon pada Pilkada di Kabupaten Solok
Tahun 2009

Nama Pasangan Calon Bupati dan Wakil Bupati Solok		Nomor Urut Pemilihan
(1)		(2)

01. Drs. H BENNY FAIZAL CHAN, MM dan Drs. NAZAR BAKRI 1

02. Drs. H. SYAMSU RAHIM dan Drs. DESRA EDIWAN ANANTANUR, MM 2

03. H. GUSMAL, SE, MM dan Drs. H. EDI ERIZON 3

Sumber : Komisi Pemilihan Umum (KPU) Kabupaten Solok
Source : *Commission of Election of Solok Regency*

##

Tabel
Table

9.1.7

Banyaknya Perolehan Suara Sah Hasil Pemilu Bupati
dan Wakil Bupati Solok di Kabupaten Solok
Tahun 2009

Kecamatan / Subdistrict	Perolehan Suara Calon Bupati / Wakil Bupati			Jumlah / Total
	Nomor Urut Pemilihan			
	1	2	3	
(1)	(2)	(3)	(4)	(5)
01. Pantai Cermin	214	4 802	3 511	8 527
02. Lembah Gumanti	558	13 089	4 957	18 604
03. Hiliran Gumanti	117	4 239	3 331	7 687
04. Payung Sekaki	174	1 863	2 003	4 040
05. Tigo Lurah	166	2 267	1 982	4 415
06. Lembang Jaya	223	4 703	5 657	10 583
07. Danau Kembar	312	3 626	3 418	7 356
08. Gunung Talang	1158	8 967	11 257	21 382
09. Bukit Sundi	527	4 616	5 685	10 828
10. IX Koto Sungai Lasi	227	2 271	2 472	4 970
11. K u b u n g	3202	12 973	9 311	25 486
12. X Koto Singkarak	700	7 636	6 820	15 156
13. Junjung Sirih	3339	839	1 119	5 297
14. X Koto Diatas	329	5 468	3 278	9 075
Jumlah / Total	11 246	77 359	64 801	153 406

Sumber : Komisi Pemilihan Umum (KPU) Kabupaten Solok
Source : Commission of Election of Solok Regency

9.1.8

Persentase Perolehan Suara Sah Hasil Pemilu
Bupati dan Wakil Bupati Solok Tahun 2009
di Kabupaten Solok Menurut Kecamatan

Nama Pasangan Calon Bupati dan Wakil Bupati Solok	Jumlah Perolehan Suara	Persentase
(1)	(2)	(3)
01. Drs. H BENNY FAIZAL CHAN, MM dan Drs. NAZAR BAKRI	11 246	7.33
02. Drs. H. SYAMSU RAHIM dan Drs. DESRA EDIWAN ANANTANUR, MM	77 359	50.43
03. H. GUSMAL, SE, MM dan Drs. H. EDI ERIZON	64 801	42.24
Jumlah/ Total	153 406	100.00

Sumber : Komisi Pemilihan Umum (KPU) Kabupaten Solok
Source : *Commission of Election of Solok Regency*

Tabel
Table

9.1.9 Pembagian Daerah Pemilihan dalam Pemilu Legislatif
di Kabupaten Solok Tanggal 09 April 2009

	Daerah Pemilihan	Meliputi Kecamatan
	(1)	(2)
01.	Solok I	1. X Koto Diatas 2. X Koto Singkarak 3. Junjung Sirih
02.	Solok II	1. Gunung Talang 2. Kubung 3. IX Koto Sungai Lasi
03.	Solok III	1. Payung Sekaki 2. Tigo Lurah 3. Bukit Sundi 4. Lembang Jaya 5. Danau Kembar
04.	Solok IV	1. Pantai Cermin 2. Hiliran Gumanti 3. Lembah Gumanti

Sumber : Komisi Pemilihan Umum (KPU) Kabupaten Solok
Source : *Commission of Election of Solok Regency*

Tabel
Table

9.1.10

Daftar Calon Terpilih Anggota Dewan Perwakilan Rakyat Daerah
Kabupaten Solok Hasil Pemilihan Umum Tanggal 09 April 2009
Daerah Pemilihan Solok I

Partai Politik	Nama Calon Terpilih	Nomor Urut Calon
(1)	(2)	(3)
01. Partai Bulan Bintang	H. Nursyamsu, S.Pd, MM	1
02. Partai Persatuan Pembangunan	Afrizal Chan	1
03. Partai Amanat Nasional	Ir. Edi Sumanto Rangkyo Mulia	1
04. Partai Keadilan Sejahtera	Drs. Nazar Bakri	1
05. Partai Demokrat	Marson St. Kayo	1
06 Partai Golkar	Syafri Dt. Siri Marajo	1
07 Partai Persatuan Indonesia	Hendri Dunant, S.Sos	1

Sumber : Komisi Pemilihan Umum (KPU) Kabupaten Solok
Source : *Commission of Election of Solok Regency*

Tabel
Table

9.1.11

Daftar Calon Terpilih Anggota Dewan Perwakilan Rakyat
Daerah Kabupaten Solok Hasil Pemilihan Umum Tanggal
09 April 2009 Daerah Pemilihan Solok II

Partai Politik	Nama Calon Terpilih	Nomor Urut Calon
(1)	(2)	(3)
01. Partai Bulan Bintang	M. Hidayat, B.Sc, Ac	1
02. Partai Persatuan Pembangunan	Patris Chan	1
	Dendi, S.Ag	2
03. Partai Demokrat	Agus Syahdeman, SE	1
	Novliriko Alfi, SE	2
04. Partai Amanat Nasional	Ahmad Rius, SH	1
	Ir. Hendri Martius	2
05. Partai Peduli Rakyat Indonesia	Yon Erpancas, G	1
06. Partai Keadilan Sejahtera	Nosa Eka Nanda	1
07. Partai Golkar	Mukhlis Dt Gampo Malangik	1
	Afrizal Harun Dt. Bandaro Alam	2

Sumber : Komisi Pemilihan Umum (KPU) Kabupaten Solok
Source : *Commission of Election of Solok Regency*

Tabel
Table

9.1.12

Daftar Calon Terpilih Anggota Dewan Perwakilan Rakyat Daerah
Kabupaten Solok Hasil Pemilihan Umum Tanggal 09 April 2009
Daerah Pemilihan Solok III

Partai Politik	Nama Calon Terpilih	Nomor Urut Calon
(1)	(2)	(3)
01. Partai Hanura	Firmansyah, S.Pd	1
02. Partai Persatuan Pembangunan	Zulhatrijon, MA	1
03. Partai Amanat Nasional	Gusrial Abbas, S. Ag Marlis, S.Ag	1 2
04. Partai Demokrat	Asrul, S.Ag	1
05 Partai Keadilan Sejahtera	Ir. Dasufal Temra	1
06 Partai Golkar	Suhendri	1
07 Partai Demokrasi Kebangsaan	Masrizal, ST	1

Sumber : Komisi Pemilihan Umum (KPU) Kabupaten Solok
Source : *Commission of Election of Solok Regency*


Tabel
Table

9.1.13

Daftar Calon Terpilih Anggota Dewan Perwakilan Rakyat Daerah
Kabupaten Solok Hasil Pemilihan Umum Tanggal 09 April 2009
Daerah Pemilihan Solok IV

Partai Politik	Nama Calon Terpilih	Nomor Urut Calon
(1)	(2)	(3)
01. Partai Bulan Bintang	Azwirman, S. Ag	1
02. Partai Persatuan Pembangunan	Yulfadri Nurdin KH. SPN	1
03. Partai Amanat Nasional	Drs. Yurnalis Husin	1
04. Partai Keadilan Sejahtera	H. Alizar, Ama	1
05 Partai Golkar	Drs. Rusli Intan Sati Kasmudi. Z	1 2
06 Partai Demokrat	Drs. Marsal Syukur Hardi Hasmi	1 2
07 Partai Gerindra	Arlon St. Sati	1

Sumber : Komisi Pemilihan Umum (KPU) Kabupaten Solok
Source : *Commission of Election of Solok Regency*



**PRODUK DOMESTIK
REGIONAL BRUTO
GROSS REGIONAL DOMESTIC PRODUCT**

X . PRODUT DOMESTIK REGIONAL BRUTO / *GROSS REGIONAL DOMESTIC PROFDUCT*

10.1 Produk Domestik Regional Bruto (PDRB)

PDRB adalah salah satu data yang dapat digunakan sebagai indikator untuk melihat tingkat pertumbuhan ekonomi, tingkat pendapatan regional / PDRB per kapita, perubahan/pergeseran struktur perekonomian, tingkat inflasi dan kemakmuran penduduk suatu daerah.

PDRB Kabupaten Solok atas dasar harga berlaku tahun 2012 (angka sementara) sebesar 6.823,604 milyar rupiah dan tahun 2011 sebesar 6.088,212 milyar rupiah. Sedangkan berdasarkan atas dasar harga konstan 2000 tahun 2011 (angka sementara) 2.448,011 milyar rupiah dan tahun 2011 sebesar 2.303,828 milyar rupiah.

Dari seluruh sektor yang memberikan sumbangan dalam pembentukan PDRB Kabupaten Solok atas dasar harga berlaku, sektor pertanian merupakan andil terbesar yaitu 3.060,880 milyar rupiah (2012) dan tahun 2011 adalah 2.759,039 milyar rupiah.

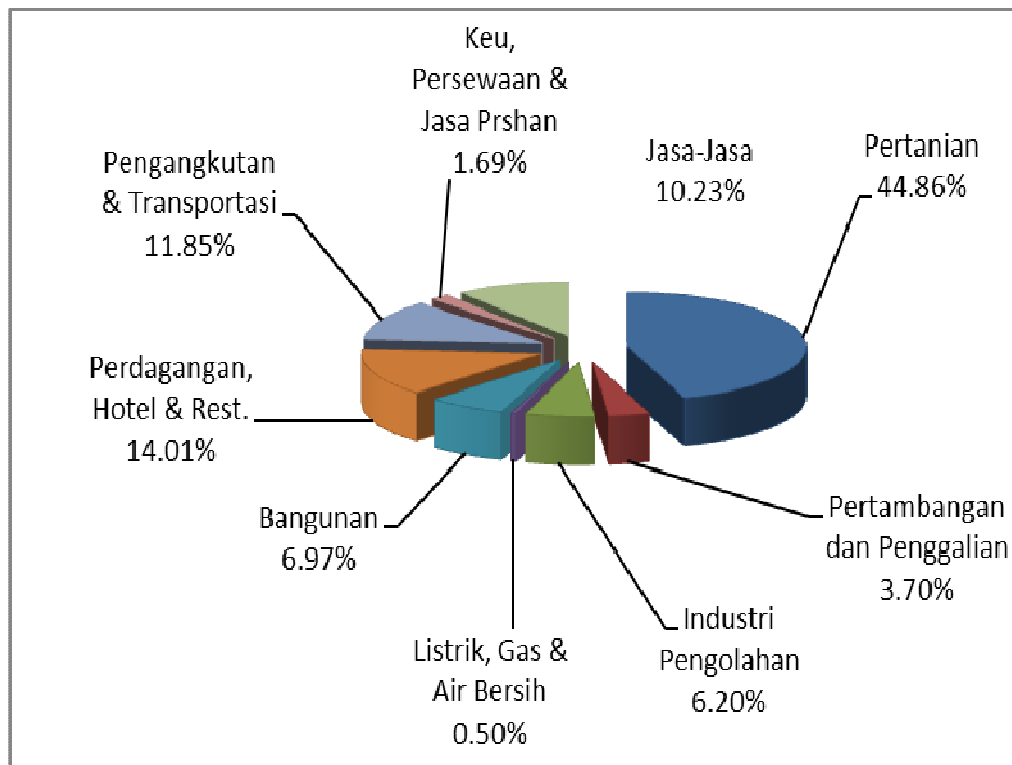
10.2 Indeks Berantai dan PDRB per Kapita

Indeks Berantai atas dasar harga konstan 2000 digunakan untuk melihat pertumbuhan ekonomi suatu daerah. Pertumbuhan ekonomi adalah suatu gambaran mengenai dampak pelaksanaan kebijaksanaan pembangunan yang digariskan khususnya bidang ekonomi. Indikator ini mempunyai arti penting untuk mengetahui keberhasilan pembangunan yang telah dicapai di suatu daerah dan menentukan arah pembangunan di suatu daerah pada masa mendatang.

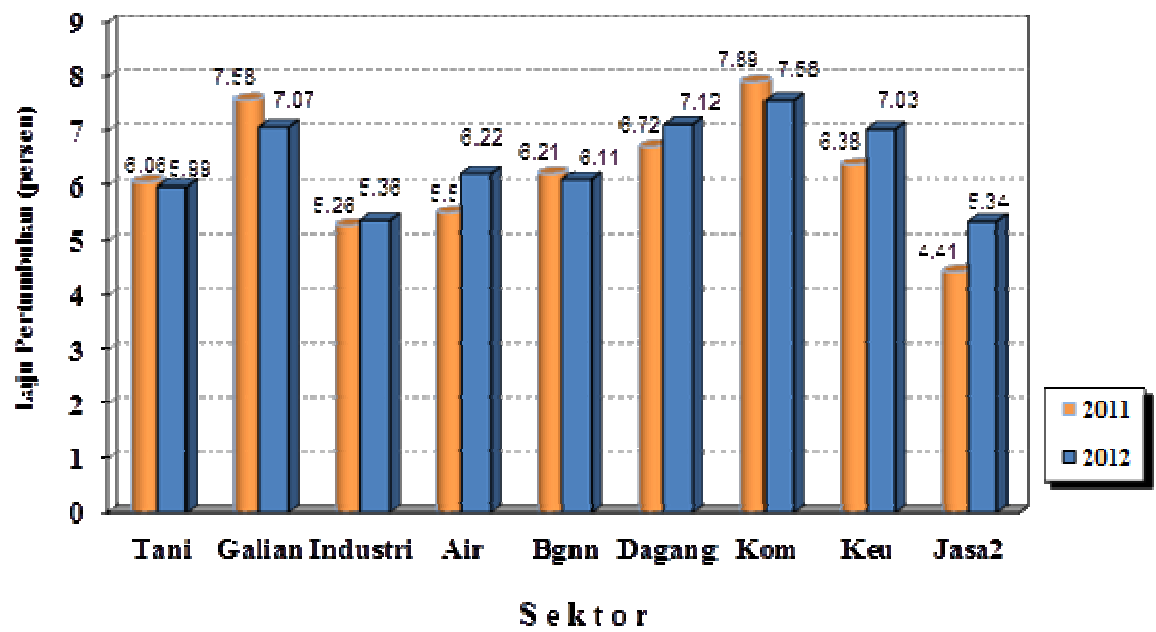
PDRB per kapita berdasarkan atas dasar harga berlaku menunjukkan nilai PDRB per satu orang penduduk. PDRB per kapita Kabupaten Solok tahun 2011 adalah 19.217.250,73 rupiah (angka sementara) dan tahun 2010 sebesar 17.261.487,03 rupiah .

Gambar 10.1/Picture 10.1

Distribusi Persentase PDRB Kabupaten Solok Atas Dasar Harga Berlaku
Percentage Distribution of Solok Regency GRDP at Current Market
Price of Solok Regency
2012



Gambar 10.2/ Picture 10.2
 Laju Pertumbuhan PDRB Harga Konstan 2000, Kabupaten Solok
GRDP Growth Rate in Solok Regency
 2011 – 2012



Tabel 10.1.1 PDRB Kabupaten Solok Atas Dasar Harga Berlaku Menurut Lapangan Usaha (Jutaan Rupiah)
GRDP of Solok at Current Price by Industrial Origin (Million Rupiahs)
 2010 - 2012

Lapangan Usaha / Origin	Industrial	2010*)	2011*)	2012**)
(1)		(3)	(4)	(4)
1. Pertanian / Agriculture		2 389 774.41	2 759 039.29	3 060 879.71
2. Pertambangan dan Penggalian/ Mining & Quarring		201 570.08	223 831.64	252 483.06
3. Industri Pengolahan/ Manufacturing Industries		337 029.14	378 525.58	423 088.70
4. Listrik, Gas & Air Bersih/ Electricity, Gas and Water Supply		28 101.97	30 510.73	33 827.48
5. Bangunan / Construction		365 710.54	419 960.96	475 398.83
6. Perdagangan, Hotel & Restoran / Trade, Hotel and Restaurant		721 708.93	833 787.40	956 268.79
7. Pengangkutan dan Komunikasi/Transport and Communications		611 168.86	706 959.02	808 518.41
8. Keu, Persewaan dan Jasa Perusahaan/ Finance, Rent of Building and Bussines Services		90 535.77	102 258.33	115 411.38
9. Jasa-Jasa / Services		564 350.20	633 339.83	697 727.37
P D R B / G R D P		5 309 949.90	6 088 212.78	6 823 603.74

Sumber/Source : PDRB Kabupaten Solok/GRDP of Solok

Catatan/Note : *) Angka diperbaiki/Revised figures

**) Angka Sementara/Preliminary figures

Tabel 10.1.2 PDRB Kabupaten Solok Atas Dasar Harga Konstan 2000 Menurut Lapangan Usaha (Jutaan Rupiah)
GRDP of Solok at 2000 Constant Price by Industrial Origin
(Million Rupiahs) 2010-2012

	Lapangan Usaha / Origin	Industrial 2010*)	2011*)	2012**)
	(1)	(2)	(3)	(4)
1.	Pertanian / <i>Agriculture</i>	915 271.88	970 704.23	1 028 841.88
2.	Pertambangan dan Penggalian/ <i>Mining & Quarring</i>	80 636.06	86 748.28	92 879.64
3.	Industri Pengolahan/ <i>Manufacturing</i> Industries	158 661.26	167 006.84	175 961.75
4.	Listrik, Gas & Air Bersih/ <i>Electricity, Gas and Water Supply</i>	8 538.71	9 008.08	9 568.08
5.	Bangunan / <i>Construction</i>	120 395.51	127 872.07	135 685.05
6.	Perdagangan, Hotel & Restoran / <i>Trade, Hotel and Restaurant</i>	317 230.41	338 557.30	362 655.79
7.	Pengangkutan dan Komunikasi/ <i>Transport and Communications</i>	224 207.55	241 893.78	260 235.70
8.	Keu, Persewaan dan Jasa Perusahaan/ <i>Finance, Rent of Building and Bussines Services</i>	44 900.37	47 764.18	51 120.81
9.	Jasa-Jasa / <i>Services</i>	300 994.57	314 273.81	331 062.68
	P D R B / G R D P	2 170 836.33	2 303 828.56	2 448 011.38

Sumber/Source : PDRB Kabupaten Solok/GRDP of Solok

Catatan/Note : *) Angka diperbaiki/*Revised figures*

**) Angka Sementara/*Preliminary figures*

Tabel 10.1.3 Distribusi Persentase PDRB Kabupaten Solok Atas Dasar Harga Berlaku
Table Percentage Distribution GRDP of Solok at Current Price by Industrial Origin
2010 - 2012

Lapangan Usaha / <i>Industrial Origin</i>		2010*)	2011*)	2012**)
(1)		(2)	(3)	(4)
1.	Pertanian / <i>Agriculture</i>	45.01	45.32	44.86
2.	Pertambangan dan Penggalian/ <i>Mining & Quarring</i>	3.80	3.68	3.70
3.	Industri Pengolahan/ <i>Manufacturing Industries</i>	6.35	6.22	6.20
4.	Listrik, Gas & Air Bersih/ <i>Electricity, Gas and Water Supply</i>	0.53	0.50	0.50
5.	Bangunan / <i>Construction</i>	6.89	6.90	6.97
6.	Perdagangan, Hotel & Restoran / <i>Trade, Hotel and Restaurant</i>	13.59	13.70	14.01
7.	Pengangkutan dan Komunikasi/ <i>Transport and Communications</i>	11.51	11.61	11.85
8.	Keu, Persewaan dan Jasa Perusahaan/ <i>Finance, Rent of Building and Bussines Services</i>	1.71	1.68	1.69
9.	Jasa-Jasa / <i>Services</i>	10.63	10.40	10.23
P D R B / G R D P		100.00	100.00	100.00

Sumber/Source : PDRB Kabupaten Solok/GRDP of Solok

Catatan/Note : *) Angka diperbaiki/*Revised figures*

**) Angka Sementara/*Preliminary figures*

Tabel 10.1.4 Distribusi Persentase PDRB Kabupaten Solok Atas Dasar Harga Konstan 2000
Table Percentage Distribution GRDP of Solok at 2000 Constant Price
by Industrial Origin
2010 - 2012

Lapangan Usaha / <i>Industrial Origin</i>		2010*)	2011*)	2012**)
(1)		(2)	(3)	(4)
1.	Pertanian / <i>Agriculture</i>	42.16	42.13	42.03
2.	Pertambangan dan Penggalian/ <i>Mining & Quarring</i>	3.71	3.77	3.79
3.	Industri Pengolahan/ <i>Manufacturing Industries</i>	7.31	7.25	7.19
4.	Listrik, Gas & Air Bersih/ <i>Electricity, Gas and Water Supply</i>	0.39	0.39	0.39
5.	Bangunan / <i>Construction</i>	5.55	5.55	5.54
6.	Perdagangan, Hotel & Restoran / <i>Trade, Hotel and Restaurant</i>	14.61	14.70	14.81
7.	Pengangkutan dan Komunikasi/ <i>Transport and Communications</i>	10.33	10.50	11.99
8.	Keu, Persewaan dan Jasa Perusahaan/ <i>Finance, Rent of Building and Bussines Services</i>	2.07	2.07	2.09
9.	Jasa-Jasa / <i>Services</i>	13.87	13.64	13.52
P D R B / G R D P		100.00	100.00	100.00

Sumber/Source : PDRB Kabupaten Solok/GRDP of Solok

Catatan/Note : *) Angka diperbaiki/Revised figures

**) Angka Sementara/Preliminary figures

Tabel 10.1.5 Indeks Perkembangan PDRB Kabupaten Solok Atas Dasar Harga Berlaku
Table *Index GRDP of Solok at Current Market Price by Industrial Origin*
2010 - 2012

Lapangan Usaha / <i>Industrial Origin</i>		2010*)	2011*)	2012**)
(1)		(2)	(3)	(4)
1.	Pertanian / <i>Agriculture</i>	449.81	519.31	576.13
2.	Pertambangan dan Penggalian/ <i>Mining & Quarring</i>	468.01	519.70	586.22
3.	Industri Pengolahan/ <i>Manufacturing Industries</i>	368.98	414.41	463.20
4.	Listrik, Gas & Air Bersih/ <i>Electricity, Gas and Water Supply</i>	614.91	669.78	742.59
5.	Bangunan / <i>Construction</i>	561.86	645.20	730.37
6.	Perdagangan, Hotel & Restoran / <i>Trade, Hotel and Restaurant</i>	408.08	471.45	540.71
7.	Pengangkutan dan Komunikasi/ <i>Transport and Communications</i>	499.81	578.14	661.19
8.	Keu, Persewaan dan Jasa Perusahaan/ <i>Finance, Rent of Building and Bussines Services</i>	336.24	379.78	428.62
9.	Jasa-Jasa / <i>Services</i>	273.86	307.34	338.59
P D R B / G R D P		418.93	480.34	538.36

Sumber/Source : PDRB Kabupaten Solok/GRDP of Solok

Catatan/Note : *) Angka diperbaiki/*Revised figures*

**) Angka Sementara/*Preliminary figures*

Tabel 10.1.6 Indeks Perkembangan PDRB Kabupaten Solok Atas Dasar Harga Konstan 2000
Table Index GRDP of Solok at 2000 Constant Market Price by Industrial Origin
2010 - 2012

	Lapangan Usaha / Origin	Industrial 2010*)	2011*)	2012**)
	(1)	(2)	(3)	(4)
1.	Pertanian / <i>Agriculture</i>	172.27	182.71	193.65
2.	Pertambangan dan Penggalian/ <i>Mining & Quarring</i>	187.22	201.41	215.65
3.	Industri Pengolahan/ <i>Manufacturing</i> Industries	173.70	182.84	192.64
4.	Listrik, Gas & Air Bersih/ <i>Electricity, Gas and Water Supply</i>	187.45	197.75	210.04
5.	Bangunan / <i>Construction</i>	184.97	196.45	208.46
6.	Perdagangan, Hotel & Restoran / <i>Trade, Hotel and Restaurant</i>	179.37	191.43	205.06
7.	Pengangkutan dan Komunikasi/ <i>Transport and Communications</i>	183.35	197.82	212.82
8.	Keu, Persewaan dan Jasa Perusahaan/ <i>Finance, Rent of Building and Bussines Services</i>	166.75	177.39	189.86
9.	Jasa-Jasa / <i>Services</i>	146.07	152.51	160.66
	P D R B / G R D P	171.27	181.77	193.14

Sumber/Source : PDRB Kabupaten Solok/GRDP of Solok

Catatan/Note : *) Angka diperbaiki/Revised figures

**) Angka Sementara/Preliminary figures

Tabel 10.1.7 Indeks Harga Implisit Produk Domestik Regional Bruto Kabupaten Solok Menurut Lapangan Usaha
Implicit Price Index of GRDP of Solok by Industrial Origin
 2010 - 2012

Lapangan Usaha / Origin		Industrial 2010*)	2011*)	2012**)
(1)		(2)	(3)	(4)
1.	Pertanian / <i>Agriculture</i>	261.10	284.23	297.51
2.	Pertambangan dan Penggalian/ <i>Mining & Quarring</i>	249.98	258.02	271.84
3.	Industri Pengolahan/ <i>Manufacturing</i> Industries	212.42	226.65	240.44
4.	Listrik, Gas & Air Bersih/ <i>Electricity, Gas and Water Supply</i>	328.05	338.70	353.55
5.	Bangunan / <i>Construction</i>	303.76	328.42	350.37
6.	Perdagangan, Hotel & Restoran / <i>Trade, Hotel and Restaurant</i>	227.50	246.28	263.68
7.	Pengangkutan dan Komunikasi/ <i>Transport and Communications</i>	272.59	292.26	310.69
8.	Keu, Persewaan dan Jasa Perusahaan/ <i>Finance, Rent of Building and Bussines Services</i>	201.64	214.09	225.76
9.	Jasa-Jasa / <i>Services</i>	187.50	201.52	210.75
P D R B / G R D P		244.60	264.27	278.74

Sumber/Source : PDRB Kabupaten Solok/GRDP of Solok

Catatan/Note : *) Angka diperbaiki/*Revised figures*

**) Angka Sementara/*Preliminary figures*

Tabel 10.1.8 Perkembangan Agregat Pendapatan Regional
Angka-angka Perkapita Kabupaten Solok Atas Dasar Harga Berlaku
Trend of Regional Product Aggregate of Solok at Current Market Prices
 2010 - 2012

	Lapangan Usaha /	Industrial	2010*)	2011*)	2012**)
	Origin				
	(1)		(2)	(3)	(4)
1.	Produk Domestik Regional Bruto Atas Dasar Harga Pasar / <i>Product at Current Market Prices</i> (000000 Rp)		5 309 858.89	6 088 212.78	6 823 603.74
2.	Penyusutan Barang-barang Modal / <i>Depreciation of Capital Goods</i> (000.000 Rp)		268 498.40	295 348.23	324 833.06
3.	Produk Domestik Regional Neto Atas Dasar Harga Pasar / <i>Net Regional Domestic Product at Market Prices</i> (000.000 Rp)		5 041 360.50	5 792 864.55	6 498 720.68
4.	Pajak Tidak Langsung Neto / <i>Net Indirect Taxes</i> (000.000 Rp)		5 041 360.50	5 792 864.55	39 384.54
5.	Produk Domestik Regional Neto Atas Dasar Biaya Faktor / <i>Net Regional Domestic Product at Factor Cost</i> (000.000 Rp)		5 008 811.29	5 757 060.42	6 459 336.14
6.	Jumlah Penduduk Pertengahan Tahun / <i>Mid Year Population</i> (000 Orang /Person)		349377.00	352705	355077
7.	PDRB Perkapita / <i>Percapita Gross Regional Domestic Product</i> (Rp)		15 198 077.99	17 261 487.03	19 217 250.73
8.	Pendapatan Regional Perkapita <i>Percapita Regional Income</i> (Rp)		14 336 408.20	16 322 593.72	18 191 367.33

Sumber/Source : PDRB Kabupaten Solok/GRDP of Solok

Catatan/Note : *) Angka diperbaiki/*Revised figures*

**) Angka Sementara/*Preliminary figures*