


BAB I

GAMBARAN UMUM

1.1 Sejarah Terbentuknya Kecamatan Bukit Batu

Sejarah Kecamatan Bukit Batu tidak terlepas dari bagian sejarah pembentukan Kota Palangka Raya, Nama Bukit Batu diambil dari kondisi geografis Kecamatan yang terdiri dari bukit yang berbatu dan mempunyai banyak danau di Wilayah Kecamatan Bukit Batu. sehingga Nama Bukit Batu oleh para tokoh Masyarakat diusulkan menjadi nama Kecamatan. Yaitu Kecamatan Bukit Batu.

Kecamatan Bukit Batu



dibentuk pada masa Pemerintahan W.Coenraad pada saat itu beliau menjabat sebagai Kepala Pemerintahan Kotapraja administratif Palangka Raya Pada Tahun 1962.

Pada Tahun 1962 Terjadi Perubahan Peningkatan dan Pembentukan yang dilaksanakan untuk kelengkapan Persiapan Kotapraja Administratif Palangka Raya dengan membentuk 3 (tiga) Kecamatan, yaitu :

1. Kecamatan Palangka di Pahandut.
2. Kecamatan Bukit Batu di Tangkiling.
3. Kecamatan Petuk Katimpun di Marang Ngandurung Langit.

Setelah berlakunya Undang-Undang Nomor 05 Tahun 1974 Tentang Pokok-Pokok Pemerintahan di daerah dan Undang-Undang Nomor 5 Tahun 1979 Tentang Pemerintahan Desa, Maka Kecamatan di Kotamadya Daerah Tingkat II Palangka Raya dirampingkan menjadi 2 (dua) Kecamatan, yaitu :


1. Kecamatan Pahandut terdiri dari 11 (sebelas) Kelurahan dan satu Wilayah Kedadangan.
2. Kecamatan Bukit Batu terdiri dari 10 (sepuluh) Kelurahan dan satu Wilayah Kedadangan.

Sejak era reformasi dengan diterbitkan Undang-Undang Nomor 22 Tahun 1999 tanggal 7 Mei 1999 Tentang Pemerintahan Daerah maka dalam rangka pendekatan pelayanan kepada masyarakat sejak tanggal 19 November 2002, terjadilah pembentukan, pemecahan, dan penggabungan Kecamatan dan Kelurahan yang diatur melalui Peraturan Daerah Kota Palangka Raya Nomor 32 Tahun 2002 dimana Kota Palangka Raya dibagi kedalam 5 (lima) Kecamatan Yaitu :

1. Kecamatan Pahandut
2. Kecamatan Bukit Batu
3. Kecamatan Jekan Raya
4. Kecamatan Sabangau
5. Kecamatan Rakumpit.

Kecamatan Bukit Batu terdiri dari 7 (tujuh) Kelurahan Yaitu :

1. Kelurahan Marang
2. Kelurahan Tumbang Tahai
3. Kelurahan Banturung
4. Kelurahan Tangkiling
5. Kelurahan Habaring Hurung
6. Kelurahan Sei Gohong
7. Kelurahan Kanarakan



1.2 Letak Wilayah dan Kondisi Alam

Kecamatan Bukit Batu secara geografis terletak 113° 30`-133° 50` Bujur Timur 1° 35` - 1° 40` lintang selatan, juga merupakan salah satu Kecamatan yang berada dalam Wilayah Kota Palangka Raya, dan secara administrative berbatasan dengan :

- a. Sebelah utara berbatasan dengan Kecamatan Rakumpit, dimulai dari koordinat $01^{\circ} 55' 00''$ Lintang Selatan dan $113^{\circ} 31' 30''$ Bujur Timur memotong jalan Palangka Raya – Tumbang Jutuh di Km.49 dan dilanjutkan sampai titik koordinat $01^{\circ} 55' 00''$ Lintang Selatan dan $113^{\circ} 42' 30''$ Bujur Timur kemudian belok ke timur memotong sungai Rungan tepat di danau Sahang terus mengikuti alur sungai Sahang ± 3 Km, kemudian belok ke timur (90°) sampai pada koordinat $01^{\circ} 51' 00''$ Lintang Selatan dan $113^{\circ} 50' 00''$ Bujur Timur.
- b. Sebelah Timur berbatasan dengan Kecamatan Kahayan Tengah, Kabupaten Gunung Mas, mulai dari koordinat $02^{\circ} 08' 55''$ Lintang Selatan dan $113^{\circ} 42' 36''$ Bujur Timur ke arah Barat Laut (345°) sampai pada titik koordinat $02^{\circ} 05' 30''$ Lintang Selatan dan $13^{\circ} 41' 550''$ Bujur Timur kemudian belok ke arah (325°) dan memotong Jalan Tjilik Riwut di Km.57 sampai di koordinat $01^{\circ} 55' 00''$ Lintang Selatan dan $113^{\circ} 35' 30''$ Bujur Timur.
- c. Sebelah Selatan berbatasan dengan Kecamatan Jekan Raya, Kota Palangka Raya, dimulai dari koordinat $01^{\circ} 05' 00''$ Lintang Selatan dan $113^{\circ} 53' 04''$ Bujur Timur menuju ke arah Barat Daya memotong Sungai Rungan tepat di muara Danau Hampapak, kemudian sorong ke arah (235°) memotong Jalan Tjilik Riwut di Km. 17 terus lurus $\pm 9,7$ km sampai pada koordinat $02^{\circ} 08' 55''$ Lintang Selatan dan $113^{\circ} 42' 36''$ Bujur Timur.
- d. Sebelah Barat berbatasan dengan Kecamatan Tasik Payawan, Kabupaten Katingan dimulai dari koordinat $01^{\circ} 51' 00''$ Lintang Selatan dan $113^{\circ} 50' 00''$ Bujur Timur ke arah Selatan (180°) sampai pada titik koordinat $02^{\circ} 00' 00''$ Lintang Selatan $113^{\circ} 50' 00''$ Bujur Timur terus ke tenggara sampai titik koordinat $02^{\circ} 05' 00''$ Lintang Selatan dan $113^{\circ} 53' 04''$ Bujur Timur.



Gambar : Tofografi Wilayah Kecamatan Bukit Batu

Luas Kecamatan Bukit Batu 572 Km² yang terdiri dari 7 (tujuh) Kelurahan sebagai berikut :

No	Nama Kelurahan	Luas Dalam Km ²
1	Kelurahan Marang	124,0
2	Kelurahan Tumbang Tahai	48,0
3	Kelurahan Banturung	72,0
4	Kelurahan Tangkiling	62,0
5	Kelurahan Sei Gohong	89,0
6	Kelurahan Kanarakan	105,5
7	Kelurahan Habaring Hurung	71,5
	Jumlah	572,0

1.3 Iklim Dan Topografi

1. Ketinggian Wilayah Kecamatan dari Permukaan Laut : 79 Meter
2. Suhu Maksimum/Minimum : 24⁰ C s/d 33⁰C
3. Jarak Kantor Kecamatan dengan:
 - a. Desa/kelurahan yang terjauh : 15 Km
 - b. Ibu Kota Kabupaten : 30 Km
 - c. Ibukota Propinsi : 30 Km
4. Curah Hujan
 - a. Jumlah hari dengan jumlah curah hujan yang terbanyak : 2.406 mm
 - b. Banyaknya curah hujan : 2.230 mm/Tahun
5. Bentuk Wilayah
 - a. Datar sampai berombak : 37 %
 - b. Berombak sampai berbukit : 23 %
 - c. Berbukit sampai bergunung : 40 %

BAB II

KEDUDUKAN, TUGAS DAN FUNGSI KECAMATAN

2.1 Kedudukan

Berdasarkan Peraturan Daerah Kota Palangka Raya Nomor 11 Tahun 2016 tentang Pembentukan dan susunan Perangkat Daerah Kota Palangka Raya, Organisasi dan Tata Kerja Kecamatan dan Kelurahan di Kota Palangka Raya, kedudukan camat sebagai berikut :

1. Camat Berkedudukan di Kecamatan.
2. Kecamatan merupakan perangkat Daerah Pemerintah Kota Palangka Raya sebagai pelaksana teknis kewilayahan yang mempunyai wilayah kerja tertentu dan pimpinan oleh Camat.
3. Camat bertanggung jawab kepada Walikota Palangka Raya melalui Sekretaris Daerah.

2.2 Tugas Pokok Camat

1. Menyelenggarakan urusan pemerintahan, pelaksanaan pembangunan dan pembinaan kemasyarakatan dalam wilayah Kecamatan.
2. Dalam melaksanakan tugasnya, Camat dibantu oleh perangkat Kecamatan yang berada dibawah dan bertanggung jawab kepada Camat.
3. Camat melaksanakan sebagian wewenang urusan pemerintahan yang dilimpahkan oleh Walikota.

2.3 Fungsi Camat

1. Menyelenggarakan Tugas-tugas pemerintahan umum, pembinaan pertanahan, pembinaan kesatuan bangsa dan perlindungan masyarakat.
2. Membina pemerintahan Kelurahan dan penyelenggaraan ketentraman dan ketertiban Wilayah Kecamatan.
3. Membina Pembangunan masyarakat Kelurahan yang meliputi pembinaan perekonomian, produksi pembangunan dan lingkungan hidup serta pemberdayaan masyarakat dan pemberdayaan perempuan.
4. Mengkoordinasikan penerapan dan penegakkan peraturan perundang-undangan.
5. Mengkoordinasikan pemeliharaan prasarana dan fasilitas pelayanan umum.

6. Melaksanakan pembinaan, lembaga kemasyarakatan dan kesejahteraan sosial serta pemberdayaan masyarakat.
7. Melaksanakan pembinaan pelayanan umum.
8. Melaksanakan pembinaan adat istiadat dan penegakkan hukum adat diwilayah Kecamatan bersama dengan Damang setempat.
9. Menyusun program kerja, pembinaan administrasi, ketatausahaan dan rumah tangga Kecamatan.

2.4. Kewenangan yang dilimpahkan oleh Walikota Palangka Raya Kepada Camat :

- Perizinan.
- Rekomendasi.
- Koordinasi.
- Pembinaan.
- Pengawasan.
- Fasilitasi.
- Penetapan.
- Penyelenggaraan dan Kewenangan lain yang dilimpahkan.

2.5. Susunan Organisasi Kecamatan.

1. Camat.
2. Sekretariat.
 - a. Sub Bagian Umum dan Kepegawaian.
 - b. Sub Bagian Perencanaan, Evaluasi Keuangan dan Aset
3. Seksi Tata Pemerintahan.
4. Seksi Pembangunan Pemberdayaan Masyarakat
5. Seksi Kesejahteraan Sosial.
6. Seksi Pelayanan Masyarakat.
7. Kelompok Jabatan Fungsional.

2.6. Daftar pejabat yang pernah menjadi Camat Kecamatan Bukit Batu

No	NAMA	PERIODE/TAHUN
1	SIMAN RASAN	-
2	P.Y. TUPAK	-
3	DENIS BABOE	-
4	ANTOL KULING	-
5	KAMBRAN IMAT, BA	-
6	HENDRI JALLA	-
7	RAMSES T. NION, BA	1979 S/D 1982
8	LEMBUNG D. ATUK, BA	1982 S/D 1983
9	ILMI MUHAMMAD, BA	1983 S/D 1984
10	Drs. TERAS BAHAN	1984 S/D 1988
11	Drs. F. SION IBAT	1988 S/D 1991
12	Drs. MARJAKI H. JIMAT	1991 S/D 1995
13	Dra. ROSMARIE MANGKO	1995 S/D 2001
14	Drs. HERIANSON D. SILAM	2001 S/D 2005
15	Drs. FRANFLIN TIONG	2005 S/D 2009
16	Drs. WARIA JONI SUTRISNO	2009 S/D 2011
17	MENTENG ASANG, S.H	2011 S/D 2015
18	TITING, S.Sos., M.A.P.	2015 S/D 2016
19	HERWIN, SH., M.A.P	2016 S/D SEKARANG

2.7. Nama Pejabat Kantor Kecamatan Bukit Batu Tahun 2017

No	Nama/NIP/Pangkat	Jabatan	Keterangan
1	Herwin, SH., M.A.P 19660421 198903 1 018 Pembina	Camat Bukit Batu	2016-Sekarang
2	Rudi Untung, S. Sos 19670424 198703 1 006	Sekretaris Kecamatan Bukit Batu	2016-Sekarang
3	Agus Harianto, SE 19740909 201003 1 009 Penata Tingkat I	Kasi Tata Pemerintahan	2017-Sekarang
4	SatiaJaya 19670802 198903 1 012 Penata	Plt.Kasi Ketentraman dan Ketertiban	2018-Sekarang
5	Lamei, S.P. 19610615 199803 1 003 Penata Tingkat I	Kasi Pembangunan Pemberdayaan Masyarakat	2015-Sekarang
6	Rawan, S.Pd., M.Si 19660617 199412 1 007 Pembina	Kasi Pelayanan Masyarakat	2017-Sekarang

7	Meri Kristin, AP., M.A.P 19751225 199412 2 001 Pembina	Kasi Kesejahteraan Sosial	2017- Sekarang
8	Kartanto, ST 19820908 201001 1 009 Penata	Kasub.Bag Umum dan Kepegawaian	2018- Sekarang
9	Nyeliwayti, SH 19820322 201001 2 009 Penata	Kasub.Bag Perencanaan, Evaluasi Keuangan dan Aset	2018- Sekarang

2.8. Daftar Nama Lurah se-Kecamatan Bukit Batu Tahun 2017

No	Nama Lurah/ NIP	Kelurahan	Pangkat	Pendidikan
1	Sipet 19710206 199303 1 005	Marang	Penata	SLTA
2	NurHasan 19690617 199203 1 010	Tumbang Tahai	Penata	SLTA
3	Yuliati Ningsih, S.Pt 19631231 198711 1 007	Habaring Hurung	Penata Muda Tk. I	S1
4	Bambang, S. Sos., M.A.P 19751225 199412 2 001	Banturung	Penata	S2
5	Buana S.H. Manulu, S.STP., M.AP 19861228 200602 1 001	Tangkiling	Penata Tingkat I	S2
6	Eddie, SE., M.A.P 19690326 199803 1 005	Sei Gohong	Pembina	S2
7	Widikdo, S.PKP 19730323 199303 1 006	Kanarakan	Penata	S1

Sumber : Kasub.Bag Umum dan Kepegawaian Tahun 2018

2.9 Kondisi Aksesibilitas

Kecamatan Bukit Batu dengan Ibukota Kecamatan Tangkiling dapat ditempuh dengan menggunakan transportasi darat (mobil dan motor) dengan jarak 33 km dengan waktu ± 40 menit, kondisi jalan sudah beraspal akses ke enam kelurahan yaitu Marang, Tumbang Tahai, Habaring Hurung, Banturung, Tangkiling, Sei Gohong sudah cukup baik, sehingga hambatan relatif tidak ada, kecuali Kelurahan Kanarakan yang masih mempergunakan transportasi sungai (kapal/kelotok)

BAB. III

ORGANISASI KEMASYARAKATAN

3.1 Pembinaan Kelembagaan Dan Organisasi Kemasyarakatan

Kelembagaan dan Organisasi Kemasyarakatan yang ada di Wilayah Kecamatan Bukit Batu sebagai berikut ;

- a. Jumlah Rukun Warga dan Rukun Tetangga
- b. Lembaga Ketahanan Masyarakat Kelurahan
- c. Organisasi Kepemudaan (Karang Taruna)
- d. Anggota DPRD Kota Palangka Raya Dapil II Periode 2014-2019
- e. Lembaga Adat/Kedamangan

Aparat Pembantu Kelurahan

No	Nama Kelurahan	Jumlah	
		RT	RW
1	Kelurahan Marang	5	2
2	Kelurahan Tumbang Tahai	7	2
3	Kelurahan Habaring Hurung	7	2
4	Kelurahan Banturung	11	3
5	Kelurahan Tangkiling	14	3
6	Kelurahan Sei Gohong	7	2
7	Kelurahan Kanarakan	4	1
		55	15

Sumber :Seksi Tata Pemerintahan Kecamatan Bukit Batu Tahun 2018

Jumlah Pengurus dan anggota Lembaga Ketahanan Kelurahan
se Kecamatan Bukit Batu

No	Nama Kelurahan	Jumlah
1	Kelurahan Marang	17 Orang
2	Kelurahan Tumbang Tahai	18 Orang
3	Kelurahan Habaring Hurung	21 Orang
4	Kelurahan Banturung	17 Orang
5	Kelurahan Tangkiling	17 Orang
6	Kelurahan Sei Gohong	18 Orang
7	Kelurahan Kanarakan	16 Orang
	Jumlah	124 Orang

Sumber :Buku Profil Kelurahan se-Kecamatan Bukit Batu tahun 2018

Organisasi Kepemudaan (Karang Taruna)

No	Nama Kelurahan	Jumlah
1	Kelurahan Marang	1 Buah
2	Kelurahan Tumbang Tahai	1 Buah
3	Kelurahan Banturung	1 Buah
4	Kelurahan Tangkiling	1 Buah
5	Kelurahan Sei Gohong	1 Buah
6	Kelurahan Kanarakan	1 Buah
7	Kelurahan Habaring Hurung	1 Buah
	Jumlah	7 Buah

 Anggota DPRD Kota Terpilih Dapil II
Periode 2014-2019

No.	Nama Dewan	Nama Partai
1	Vina Panduwinata	PDIP
2	Ida Bagus Putu Mas Gunawan	PDIP
3	Evy Susantie, S.E	PDIP
4	Jum'atni	Partai Amanat Nasional (PAN)
5	Diu Husaini, S.H., MM	Partai HANURA
6	Chrismes G Djaga	Partai HANURA
7	Halilullah	PKB
8	Subandi, S.Sos	Partai GOLKAR
9	Sudarto, S.E	Partai GOLKAR
10	AT Prayer	Partai NASDEM
11	Ida Ayu Angraini	Partai GERINDRA
12	Junita Ginting, S.Si	Partai DEMOKRAT
	Jumlah 12 (dua belas) Orang	

Sumber : Sekretariat DPRD Kota Palangka Raya Tahun 2018

Lembaga Adat/Kedamangan

No	Nama Kelurahan	Nama
1	Damang Kepala Adat	1 Orang
2	Mantir Adat Kecamatan	3 Orang
3	Mantir Adat Kelurahan Marang	3 Orang
4	Mantir Adat Kelurahan Tumbang Tahai	3 Orang
5	Mantir Adat Kelurahan Habaring Hurung	3 Orang
6	Mantir Adat Kelurahan Banturung	3 Orang
7	Mantir Adat Kelurahan Tangkiling	3 Orang
8	Mantir Adat Kelurahan Sei Gohong	3 Orang
9	Mantir Adat Kelurahan Kanarakan	3 Orang
	Jumlah	25 Orang

Sumber : Seksi Tata Pemerintahan Kecamatan Bukit Batu Tahun 2018

3.2 Data Perbankan di Kecamatan Bukit Batu Tahun 2018

No	Nama Perbankan	Jumlah
1	Kantor Kas Tangkiling Bank Pembangunan Kalimantan Tengah	1
2	BRI Tangkiling Cabang Palangka Raya	1
		2

3.3 Data Kelompok Tani di Kecamatan Bukit Batu Tahun 2018

No	Nama Kelurahan	Nama Kelompok Tani	Jumlah
1.	Marang	1. Parawei 2. Maju Bersama	2
2.	Tumbang Tahai	1. Mekar Sari 2. Sumber Harapan 3. Sumber Urip 4. Sumber Jaya 5. Sumber Rejeki 6. Hidup Baru	6
3.	Banturung	1. Sumber Rejeki 2. Rukun Warga 3. Salundik 4. Karya Muda 5. Bina Kara Bersama 6. Hasta Krida 7. Jadi Mulya 8. Ruhuy Rahayu	8
4.	Habaring Hurung	1. Beringin Putih 2. Mawar 3. Sri Rejeki 4. Sekar Melati 5. Sari Mulya 6. Setia Membangun 7. Suka Maju 8. Sido Makmur	8
5.	Tangkiling	1. Sari Bumi 2. Harapan Hambiung 3. KWT Kencana	3
6.	Sei Gohong	1. Bawi Kuwu 2. Harapan 3. Punduk Bendera 4. Makmur 5. Mandiri 6. Bersemi 7. Riang Jaya 8. KWT Anggrek 9. KWT Hapakat 10. Suka Maju	10
7	Kanarakan	-	-
Jumlah			37 Kelompok Tani

3.4 Harga Sembilan Bahan Pokok di Kecamatan Bukit Batu Tahun 2018.

Harga Sembilan Bahan Pokok

No	Nama Bahan	Harga (Rp)/satuan/kg/ltr
1	Beras	7.500 – 12.500,- /Kg
2	Gula	14.000 s/d 16.500/Kg
3	Minyak Goreng	14.000,- s/d/ 20.000,- / Liter
4	Sabun Cuci/Rinso	12.500,- s/d 20.000,- /Kg
5	Ikan Kering	40.000,- s/d 70.000,- /Kg
6	Tepung Terigu	9.000,- 12.000,- /Kg
7	Garam	2.500,- /Bks
8	BBM :	
	Bensin	8.000,- s/d 10.000,- /Ltr
	M.Tanah	10.000,- s/d 15.000/Ltr
	Solar	8.000,- s/d 12.000 /Ltr
9	Telur	2.000,- s/d 3.000,-/Butir
10	Ayam	36.000,s/d 65.000 /Kg
11	Ikan Basah	30.000,- s/d 40.000,- /Kg

BAB IV DATA POTENSI

Data potensi yang disajikan dalam profil Kecamatan Bukit Batu tahun 2018 adalah Data dari Kelurahan yang mencakup tujuh kelurahan yang ditampilkan dalam bentuk tabel dan grafik. Data tersebut meliputi empat data potensiyakni :potensi sumber daya alam, potensi sumber daya manusia, potensi kelembagan, potensi sarana dan prasarana.

4.1 Potensi Sumber Daya Alam

Luas Wilayah Berdasarkan Penggunaan

No	Jenis Penggunaan	Luas Ha
1.	TanahPekarangan/Bangunan	1.945,50
2	Tanah Tadah Hujan	594,00
3	Tanah Pertanian	2.485,00
4	Tanah Perkebunan	2.645,00
5	Danau Rawa	10.459,80
6	Hutan Negara	24.415,00
7	Hutan lindung	367,70
8	Lain-lain	14.288,00
	Jumlah	57.200,00

Sumber : Buku Profil Kelurahan se-Kecamatan Bukit Batu tahun 2018

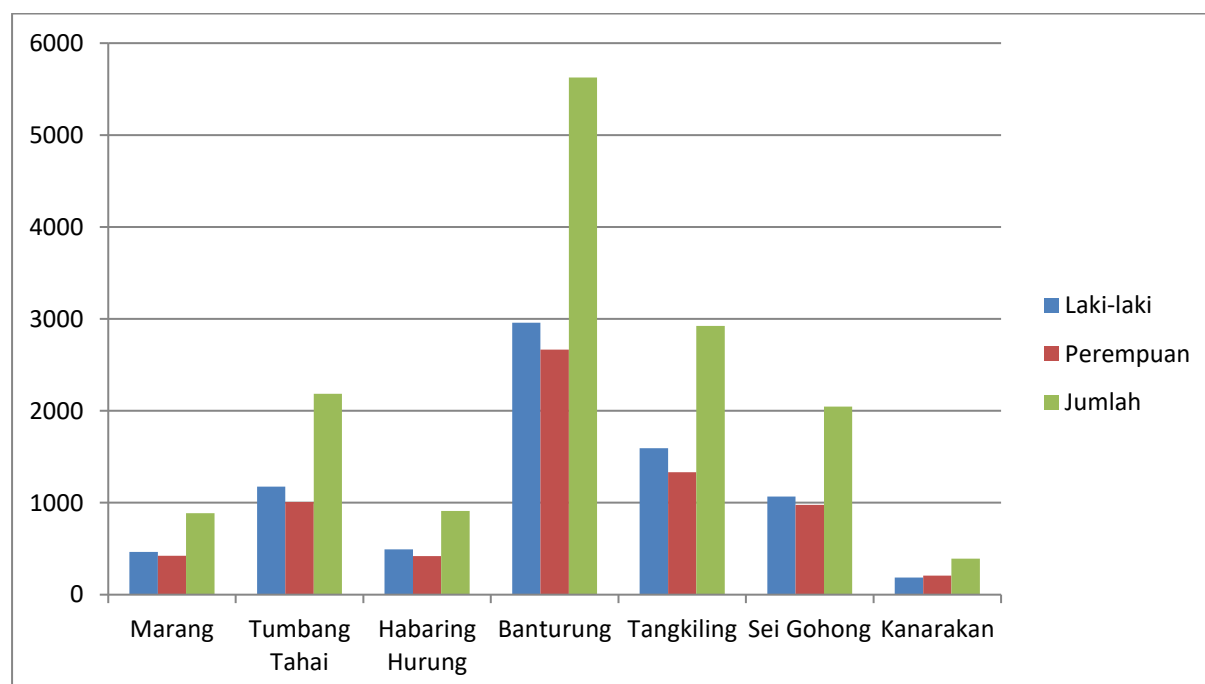


4.2 Demografi /Penduduk

Jumlah Penduduk Kecamatan Bukit Batu Tahun 2018 berjumlah 14.910 Jiwa, terdiri dari laki-laki 7.891 Jiwa dan perempuan 7.019 Jiwa dengan perincian sebagai berikut :

No	Kelurahan	Jumlah KK	Penduduk		
			Laki-laki	Perempuan	L + P
1	2	3	4	5	6
1	Marang	247	465	422	887
2	Tumbang Tahai	638	1.176	1.009	2.185
3	Habaring Hurung	287	492	418	910
4	Banturung	998	2.959	2.666	5.625
5	Tangkiling	837	1.593	1.331	2.924
6	Sei Gohong	568	1.068	978	2.046
7	Kanarakan	99	185	206	391
Jumlah		3.644	7.891	7.019	14.910

Grafik Jumlah Penduduk berdasarkan Jenis Kelamin



4.3 Jumlah Penduduk Berdasarkan Agama di Kecamatan Bukit Batu Tahun 2018

No	Nama Kelurahan	Agama							
		Islam	Kristen	Katolik	Hindu/ Kahari ngan	Budha	Kong hucu	Keperc ayaan kepada tuhan YTH	Jumlah
1	Marang	748	88	6	37	-	6	-	885
2	Tumbang Tahai	1.263	816	93	13	-	-	-	2.185
3	Banturung	3.715	1.707	43	138	6	-	16	5.625
4	Habaring Hurung	857	50	1	2	-	-	-	910
5	Tangkiling	1.421	1.096	53	351	3	-	-	2.924
6	Sei Gohong	883	971	28	152	-	-	12	2.046
7	Kanarakan	304	87	-	-	-	-	-	391
		9.327	4.799	224	639	9	6	28	15.086

4.4 Jumlah Penduduk Berdasarkan Pendidikan di Kecamatan Bukit Batu Tahun 2019

No	Nama Kelurahan	Mar ang	T.Ta hai	H.H urun g	Bantu rung	Tang kiling	Sei Goho ng	Kana Raka n
1	Usia 3-6 tahun yang belum masuk TK	-	122	64	511	53	-	46
2	Usia 3-6 tahun yang sudah masuk TK/play group	100	51	-	465	32	40	10
3	Usia 7-18 tahun yang tidak pernah sekolah	-	-	1	572	220	160	19
4	Usia 7-18 tahun yang sedang sekolah	223	283	183	65	-	15	65
5	Usia 18-56 tahun yang tidak pernah sekolah	-	-	1	85	52	-	5
6	Usia 18-56 tahun pernah SD tetapi tidak tamat	108	17	6	1.173	481	242	36
7	Tamat SD/ sederajat	88	93	326	57	92	-	94
8	Jumlah usia 12-56 tahun tidak tamat SLTP	-	-	8	67	187	30	-
9	Jumlah usia 18-56 tahun tidak tamat SLTA	-	-	15	1.009	515	242	-
10	Tamat SMP/ sederajat	65	61	178	1.238	577	255	53
11	Tamat SMA/ sederajat	65	56	106	33	-	-	46
12	Tamat D-1/ sederajat	-	-	-	35	-	-	-
13	Tamat D-2/ sederajat	1	7	-	66	43	55	7
14	Tamat D-3/ sederajat	-	5	6	140	46	15	5
15	Tamat S-1/ sederajat	8	6	10	9	19	-	6
16	Tamat S-2/ sederajat	-	-	1	-	-	-	-
17	Tamat S-3/ sederajat	-	-	-	-	-	-	-
18	Tamat SLB A	-	-	-	-	-	-	-
19	Tamat SLB B	-	-	-	-	-	-	-
20	Tamat SLB C	-	-	-	-	121	-	-
21	Usia 0-2 tahun belum sekolah	-	-	-	-	-	-	-
		658	701	910	5.625	2.924	1.055	391

4.5 Jumlah Penduduk Berdasarkan Usia di Kecamatan Bukit Batu Tahun 2018

No	Nama Kelurahan	Marang	T.Tahai	H.Huru ng	Banturu ng	Tang Killin g	Sei Gohong	Kana rakan
1	0 – 12 Bulan	5	23	-	59	32	-	4
2	1 Tahun	14	31	-	57	37	-	17
3	2	23	53	2	55	56	-	7
4	3	17	49	20	53	50	-	9
5	4	16	76	11	51	57	99	9
6	5	15	47	15	94	47	-	10
7	6	15	66	18	92	53	-	6
8	7	21	63	15	90	55	-	10
9	8	20	40	14	88	53	-	9
10	9	19	70	22	86	56	121	7
11	10	28	63	28	103	55	-	11
12	11	20	109	17	101	51	-	6
13	12	13	48	18	99	55	-	9
14	13	27	46	21	99	55	-	7
15	14	12	44	11	99	54	127	7
16	15	16	39	15	110	57	-	8
17	16	18	32	13	108	52	-	6
18	17	19	44	14	106	56	-	7
19	18	11	28	14	104	52	-	1
20	19	12	42	9	102	50	122	4
21	20	17	47	13	103	47	-	6
22	21	21	59	7	101	37	-	9
23	22	14	42	14	99	40	-	4
24	23	20	43	14	97	39	-	3
25	24	9	44	17	95	41	107	6
26	25	12	77	20	100	26	-	6
27	26	14	41	21	98	43	-	31
28	27	27	33	23	96	56	-	4
29	28	15	32	23	94	43	-	2
30	29	18	77	23	92	43	109	7
31	30	21	61	25	121	50	-	11
32	31	9	40	21	119	45	-	8
33	32	18	44	14	117	42	-	8
34	33	16	58	15	115	43	-	7
35	34	26	44	22	114	40	107	6
36	35	15	37	14	106	45	-	3
37	36	10	83	11	104	41	-	4
38	37	17	686	12	102	37	-	4
39	38	4	46	12	100	29	-	6
40	39	7	24	9	97	42	106	3
41	40	12	47	7	83	37	8	4
42	41	7	29	11	81	46	-	3
43	42	14	40	13	79	43	-	6

44	43	19	22	12	77	41	-	5
45	44	8	24	6	76	36	-	4
46	45	8	59	9	62	38	-	4
47	46 Tahun	10	31	7	60	41	-	3
48	47	21	23	15	58	50	-	5
49	48	8	21	15	56	45	-	5
50	49	8	24	6	54	44	-	4
51	50	15	44	14	51	39	-	4
52	51	10	28	14	49	40	-	1
53	52	9	19	16	48	40	-	3
54	53	7	19	14	46	43	-	2
55	54	1	32	8	47	36	-	3
56	55	17	23	9	43	42	117	1
57	56	4	18	6	39	40	-	3
58	57	5	23	13	36	35	-	2
59	58	4	19	9	42	36	-	3
60	59	5	9	9	40	41	-	3
61	60	2	4	10	33	16	-	2
62	61	4	10	6	31	17	-	2
63	62	2	13	9	29	14	-	1
64	63	1	6	7	31	12	-	-
65	64	2	2	11	34	13	-	1
66	65	5	3	11	23	13	-	2
67	66	1	2	5	21	10	-	2
68	67	1	-	5	20	14	-	1
69	68	1	1	3	20	12	-	2
70	69	-	1	4	63	15	-	2
71	70	2	-	2	23	14	-	2
72	71	3	1	2	21	12	-	2
73	72	-	1	3	18	30	-	0
74	73	2	-	1	18	13	-	3
75	74	-	-	1	17	15	-	-
76	75	2	-	-	110	13	-	1
77	75 Tahun ke Atas	8	1	10	160	16	-	-
		887	2.185	910	5.625	2.924	1.023	391

4.6 Jumlah Penduduk Berdasarkan Pekerjaan/Mata Pencarian Pokok Di Kecamatan Bukit Batu Tahun 2018

No	Nama Kelurahan	Mara ng	T.Tah ai	H.Hur ung	Bantur ung	Tang kiling	Sei Gohon g	Kana Rakan
1	Petani	126	15	64	145	50	765	39
2	Buruh tani	114	2	33	145	164	-	6
3	Buruh migran perempuan	-	-	-	-	-	-	-
4	Buruh migran laki-laki	-	-	-	-	-	-	-
5	Pegawai Negeri Sipil	26	11	8	191	92	28	12
6	Pengrajin industri rumah tangga	-	-	1	6	-	10	-

7	Pedagang keliling	55	5	-	-	16	-	5
8	Peternak	105	3	3	505	110	60	3
9	Nelayan	447	36	-	16	69	96	17
10	Montir	2	-	1	2	10	-	-
11	Dokter swasta	-	-	-	1	-	-	-
12	Bidan swasta	-	-	-	1	-	-	-
13	Perawat swasta	-	-	-	5	-	-	4
14	Pembantu rumah tangga	-	-	-	4	16	-	-
15	TNI	-	-	-	5	-	-	-
16	POLRI	-	-	-	83	26	-	-
17	Pensiunan PNS/TNI/POLRI	1	3	-	23	18	2	3
18	Pengusaha kecil dan menengah	-	38	-	-	110	-	19
19	Pengacara	-	-	-	-	-	-	-
20	Notaris	-	-	-	-	-	-	-
21	Dukun Kampung Terlatih	3	-	3	4	7	-	-
22	Jasa pengobatan alternatif	1	-	-	-	1	-	-
23	Dosen swasta	-	-	-	-	-	-	-
24	Pengusaha besar	-	-	-	-	-	-	-
25	Arsitektur	-	-	-	-	-	-	-
26	Seniman/Artis	-	-	-	-	-	-	-
27	Karyawan perusahaan swasta	7	-	26	215	40	30	-
28	Karyawan perusahaan pemerintah	7	-	-	-	-	-	-
29	Guru	-	-	-	31	90	-	-
30	Buruh kayu dan batu	-	-	-	80	329	-	-
31	Pedagang	-	-	-	36	66	-	-
32	Pengrajin bata	-	-	-	233	-	-	-
33	Tukang jahit	-	-	-	6	-	-	-
34	Tukang salon	-	-	-	2	-	-	-
35	Lain-lain	-	-	-	-	1.253	-	-
36	Pelajar/ Mahasiswa	-	-	-	880	-	-	-
37	Belum/ Tidak Bekerja	-	-	-	843	-	-	-
38	Buruh Harian Lepas	-	-	-	243	-	-	-
39	Konsultan	-	-	-	1	-	-	-
40	Sopir Trasfortasi	-	-	-	53	-	-	-
41	Karyawan BUMN	-	-	-	1	-	-	-
42	Karyawan BUMD	-	-	-	3	-	-	-
43	Industri Kecil	-	-	-	6	-	-	-
44	Karyawan Honorer	-	-	-	27	-	-	-
45	Mngurus Rumah Tangga	-	-	-	900	-	-	-
46	Wiraswasta	-	-	-	660	-	-	-
47	Tukang Las/ Pandai Besi	-	-	-	2	-	-	-
48	Pendeta	-	-	-	10	-	-	-
49	Kontruksi	-	-	-	1	-	-	-
50	Mekanik	-	-	-	11	-	-	-
51	Paraji	-	-	-	1	-	-	-
52	Tukang Cukur	-	-	-	1	-	-	-
53	Biarawati	-	-	-	5	-	-	-
54	Buruh Nelayan	-	-	-	2	-	-	-
55	Perdagangan	-	-	-	20	-	-	-
56	Tukang Listrik	-	-	-	1	-	-	-
57	Peneliti	-	-	-	3	-	-	-
58	Karyawan Tambang	-	-	-	-	-	-	13

		887	113	910	5.625	2.924	1.388	155
--	--	-----	-----	-----	-------	-------	-------	-----

4.7. Pulau Dan Danau

Potensi danau relatif besar yang tersebar di tujuh kelurahan dengan jumlah 71 (Tujuh Puluh Satu) buah danau dengan 14 (empat belas) buah pulau untuk jelasnya dapat dilihat pada tabel berikut:

Tabel Nama-nama Pulau dan Danau se-Kecamatan Bukit Batu

No	KELURAHAN	Nama Pulau/Bukit	Nama Danau
1.	MARANG	1. Pulau Palas 2. Pulau Marang 3. Pulau Rasau 4. Pulau Madang 5. Pulau Cangkir 6. Pulau Salat 7. Pulau Hampapak	1. Danau Palas Hai 2. Danau Palas Kurik 3. Danau Garigit 4. Danau Parupuk 5. Danau Kurik 6. Danau Marang 7. Danau Bunter 8. Danau Kajang 9. Danau Rasau 10. Danau Bunter Madang 11. Danau Madang 12. Danau Cangkir 13. Danau salat 14. Danau Dapur Hai 15. Danau Dapur Kurik 16. Danau Keramat 17. Danau Bukit 18. Danau Bakuta 19. Danau Bajawak 20. Danau Pahewan Hai 21. Danau Pahewan Kurik 22. Danau Hampapak 23. Danau Tenduh 24. Danau Rawet
2.	TUMBANG TAHAI	1. Pulau Kaladan 2. Pulau Bapalas	1. Danau Regei 2. Danau Sangumang 3. Danau Bunter 4. Danau Tahai 5. Danau Kaliwang 6. Danau Bakung 7. Danau Tuntung Due 8. Danau Idi 9. Danau Bajai 10. Danau Panganen 11. Danau Buyut 12. Danau Lambagan 13. Danau Pantar

			14. Danau Panjang 15. Danau Bawi 16. Danau Keroh 17. Danau Mangkin
3.	HABARING HURUNG	Lokasi wilayah Kelurahan Habaring Hurung pada umumnya datar sehingga belum ditemukan Pulau dan danau hingga sekarang.	-
4.	BANTURUNG	1. Bukit Tangkiling 2. Bukit Baranahu 3. Bukit Buhis 4. Bukit Liau 5. Bukit Kalalawit	1. Danau Icing 2. Danau Roko 3. Danau Bakung 4. Danau Kajang 5. Danau Telok 6. Danau Lewu 7. Danau Nanjan 8. Danau Hambiong 9. Danau Kaladan 10. Danau Kajarau
5.	TANGKILING		1. Danau Hantu 2. Danau Seha
6.	SEI GOHONG	1. Pulau Kaja 2. Pulau Bangamat	1. Sungai Gohong 2. Sungai Kaja 3. Sungai Bangamat 4. Sungai Pehun 5. Sungai Tahai 6. Sungai Tintu 7. Danau Kaja 8. Danau Seha 9. Danau Pehun 10. Danau Kalawau 11. Danau Binti 12. Danau Tahai 13. Danau Tintu 14. Danau Bongkok 15. Danau Radai
7.	KANARAKAN		1. Danau Sahang 2. Danau Kak 3. Danau Rangas 4. Danau Rasau 5. Danau Panjang

Sumber : Profil Kelurahan Se-Kecamatan Bukit Batu Tahun 2018

4.8 Data Jumlah Pegawai Kantor Kecamatan dan Kelurahan Se-Kecamatan Bukit Batu Tahun 2018.

Data Jumlah Pegawai

No	Kelurahan/Kecamatan	Jumlah Pegawai
1	Kantor Kecamatan	14 Orang
2	Marang	6 Orang
3	Tumbang Tahai	6 Orang
4	Habaring Hurung	6 Orang
5	Banturung	4 Orang
6	Tangkiling	6 Orang
7	Sei Gohong	5 Orang
8	Kanarakan	5 Orang
	Jumlah	52 Orang

4.9 Data Jumlah Pemegang Jabatan Struktural Kantor Kecamatan dan Kelurahan Se-Kecamatan Bukit Batu Tahun 2018.

Pemegang Jabatan Struktural

No	Tingkatan Eselon	Jumlah
1.	Kantor Kecamatan	
	a. Eselon III/a	1 Orang
	b. Eselon III/b	1 Orang
	c. Eselon IV/a	4 Orang
	d. Eselon IV/b	2 Orang
2.	Kelurahan Marang	
	a. Eselon IV/a	1 Orang
	b. Eselon IV/b	3 Orang
3.	Kelurahan Tumbang Tahai	
	a. Eselon IV/a	1 Orang
	b. Eselon IV/b	4 Orang
4.	Kelurahan Habaring Hurung	
	a. Eselon IV/a	1 Orang
	b. Eselon IV/b	2 Orang
5.	Kelurahan Banturung	
	a. Eselon IV/a	1 Orang
	b. Eselon IV/b	2 Orang
6.	Kelurahan Tangkiling	
	a. Eselon IV/a	1 Orang
	b. Eselon IV/b	4 Orang
7.	Kelurahan Sei Gohong	
	a. Eselon IV/a	1 Orang
	b. Eselon IV/b	2 Orang
8.	Kelurahan Kanarakan	

a. Eselon IV/a	1 Orang
b. Eselon IV/b	3 Orang
Jumlah	35 Orang

4.10 Data Jumlah Pegawai Berdasarkan Pendidikan di Kantor Kecamatan dan Kelurahan Se-Kecamatan Bukit Batu Tahun 2018.

Pegawai Berdasarkan Pendidikan

NO	Pendidikan	Jumlah Orang
1.	S2 (Strata Dua)	8 Orang
2.	S1 (Sarjana)	19 Orang
3.	D3 (Sarjana Muda)	2 Orang
4.	SLTA	22 Orang
5.	SLTP	1 Orang
Jumlah		52 Orang

4.11 Data Jumlah Pegawai Berdasarkan Golongan di Kantor Kecamatan dan Kelurahan Se-Kecamatan Bukit Batu Tahun 2018.

Pegawai Berdasarkan Golongan

NO	Golongan	Jumlah Orang
1.	Golongan IV	5 orang
2.	Golongan III/d	6 orang
3.	Golongan III/c	22 orang
4.	Golongan III/b	6 orang
5.	Golongan III/a	4 orang
6.	Golongan II/d	3 orang
7.	Golongan II/c	3 orang
8.	Golongan II/b	3 orang
9.	Golongan II/a	-
10.	Golongan I	-
Jumlah		52 orang

Sumber : Sub.Bag Umum dan Kepegawaian

4.12 Data Jumlah Sarana Pendidikan di Kecamatan Bukit Batu Tahun 2017

No	Nama Kelurahan	Mara ng	T.Tah ai	Habaring Hurung	Bantu rung	Tangki ling	Sei Gohong	Kanar akan
1	Play Group	1	1	1	-	3	-	1
2	Tk	2	3	1	2	3	3	1
3	SD/ sederajat	1	3	1	3	4	3	1
4	SMP/ sederajat	-	1	-	1	-	1	1
5	SMA/ Sederajat	-	1	-	1	-	1	-

6	PTN	-	-	-	-	-	-	-
7	PTS	-	-	-	-	-	-	-
8	SLB	-	-	-	-	-	-	-
		4	9	3	6	10	8	4

Sarana Pendidikan di Kecamatan Bukit Batu

4.13 Data Jumlah Pelajar di Kecamatan Bukit Batu Tahun 2017.

Jumlah Pelajar di Kecamatan Bukit Batu

No	Nama Kelurahan	Marang	T.Tahai	H.Hurung	Banturung	Tangkiling	Sei Gohong	Kanarakan
1	Play Group	-	-	-	-	-	-	-
2	Tk	25	32	23	76	52	13	42
3	SD sederajat	154	303	125	570	482	154	59
4	SMP/sederajat	256	800	235	1.009	816	372	94
5	SMA/Sederajat	206	714	174	1.238	838	419	59
6	PTN	-	-	-	-	-	-	-
7	PTS	-	-	-	-	-	-	-
8	SLB	-	-	-	-	-	-	-
		641	1.849	557	2.853	2188	958	1254

4.14 Data Jumlah Sarana Tempat Ibadah di Kecamatan Bukit Batu Tahun

2017

Sarana Tempat Ibadah di Kecamatan Bukit Batu

No	Nama Kelurahan	Marang	T.Tahai	H. Hurung	Banturung	Tangki Ling	Sei Gohong	Kanarakan
1	Masjid	3	8	1	3	3	2	1
2	Langgar/Surau/Mushola	-	-	7	2	2	-	-
3	Gereja Kristen Pretestan	-	5	1	4	1	4	1
4	Gereja Katholik	1	-	-	-	-	-	-
5	Wihara	-	-	-	-	-	-	-
6	Pura/Balai H. Kaharingan	-	-	-	-	2	1	-
7	Klenteng	-	-	-	-	-	-	-
		4	13	9	9	8	7	2

4.15 Data Jumlah Prasarana Kesehatan di Kecamatan Bukit Batu Tahun 2017.

Prasarana Kesehatan di Kecamatan Bukit Batu

No	Nama Kelurahan	Marang	T.Tahai	H.Hurung	Banturung	Tangkiling	Sei Gohong	Kanarakan
1	Rumah Sakit Umum	-	-	-	-	-	-	-
2	Puskesmas	-	2	-	-	1	-	-

3	Puskesmas Pembantu	1	2	1	1	-	2	1
4	Poliklinik/Balai Pengobatan	-	-	-	-	-	-	-
5	Apotik	-	-	-	-	1	-	-
6	Posyandu	1	1	2	4	3	1	1
7	Toko Obat	-	-	-	1	1	-	-
8	Balai Pengobatan Masyarakat/Swasta	-	-	-	-	-	-	-
9	Gudang Menyimpan Obat	-	-	-	-	-	-	-
10	Jumlah Rumah/Kantor Praktek Dokter	-	-	-	-	-	-	-
11	Rumah Bersalin	-	-	-	-	-	-	-
12	Balai Kesehatan Ibu dan Anak	-	-	-	-	-	-	-
13	Rumah Sakit Mata	-	-	-	-	-	-	-
14	UGD	-	-	-	-	1	-	-
		2	5	3	6	7	3	2

4.16 Data Jumlah Tenaga Medis di Kecamatan Bukit Batu Tahun 2017.

Sarana Kesehatan di Kecamatan Bukit Batu

No	Nama Kelurahan	Mar ang	T.Ta hai	H.Hu rung	Bantu rung	Tangki ling	Sei Gohong	Kanara Kan
1	Jumlah Dokter Umum	-	-	-	-	3	-	-
2	Jumlah Dokter Gigi	-	-	-	-	1	-	-
3	Jumlah Dokter Spesialis Lainnya	-	-	-	-	-	-	1
4	Jumlah Paramedis	-	2	-	-	18	1	-
5	Jumlah Dukun Bersalin Terlatih	3	4	1	-	2	3	
6	Jumlah Bidan	3	4	2	2	12	2	
7	Jumlah Perawat	2	-	1	2	-	-	
8	Jumlah Pengobatan Alternatif	1	-	-	1	-	-	
9	Jumlah Dokter Praktek	-	-	-	-	1	-	
		9	10	4	5	37	6	1

4.17 Data Tempat Pariwisata di Kecamatan Bukit Batu Tahun 2017.

Sarana Tempat Hiburan di Kecamatan Bukit Batu

No		Jumlah
1.	a. Tempat Rekreasi	
	- Taman	1
	- Pantai	-

-	Pemandian	1
-	Hutan lindung/Goa	3
-	Tempat Petunjukan Kesenian	1
-	Tempat rekreasi lain	5
b.	Kebudayaan/Kesenian	
-	Jumlah Perkumpulan Kebudayaan/Sanggar Kesenian	2
-	Jumlah Anggota Budayawan	
-	Jumlah Anggota Seniman	3
c.	Bioskop	-
d.	Penginapan	-
e.	Restoran/Warung Makan	21

4.18 Biaya/Tarif Rata-rata dari Kelurahan Se-Kecamatan Bukit Batu ke Kota Palangka Raya Tahun 2017.

Aksesibilitas/Jarak Tempuh Kelurahan dari dan Ke Ibu Kota Kecamatan Bukit Batu

No	Nama Kelurahan	Biaya /Tarif Rata-rata (Rp)	Jalur Transportasi yang digunakan
1	Marang	50.000,-	Jalan darat
2	Tumbang Tahai	25.000,-	Jalan darat
3	Banturung	15.000,-	Jalan darat
4	H.Hurung	50.000,-	Jalan darat
5	Sei Gohong	45.000,-	Jalan darat
6	Tangkiling	25.000,-	Jalan darat
7	Kanarakan	250.000,-	Jalur sungai

BAB. V PENUTUP

Demikian gambaran umum Kecamatan Bukit Batu ditinjau dari beberapa aspek pembangunan dalam tahun 2017. Semoga buku profil ini dapat bermanfaat bagi pihak-pihak yang berkepentingan guna meningkatkan pembangunan Kecamatan Bukit Batu Kota Palangka Raya dimasa yang akan datang.

Tangkiling, Mei 2018

CAMAT BUKIT BATU,



HERWIN, SH., M.A.P

Pembina Tingkat I

NIP. 19660421 198903 1 018