



SATUAN TUGAS (SATGAS)
SIAGA DARURAT KEBAKARAN HUTAN DAN LAHAN PROVINSI JAMBI
Jln. Soekarno - Hatta Ex. VIP Bandara Sulthan Thaha



LAPORAN HARIAN

Senin, 26 Agustus 2019 , Pukul 18.00 WIB

Kepada yth. :

1. Menko Polhukam RI
2. Menko Pembangunan Manusia dan Kebudayaan RI
3. Menteri Dalam Negeri RI
4. Panglima TNI
5. Kapolri
6. Menteri LHK RI
7. Kepala BNPB RI
8. Gubernur Jambi
9. Danrem 042 GAPU
10. Kapolda Jambi
11. Sestama BNPB RI
12. Deputi dilingkungan BNPB RI
13. Sekda Provinsi Jambi
14. Pusdalops BNPB di Jakarta
15. Kepala PUSDATIN Humas BNPB di Jakarta
16. Direktur Tanggap Darurat BNPB di Jakarta
17. Posko Karlahut BNPB

Bersama ini kami laporkan pelaksanaan Kesiapsiagaan kebakaran hutan dan lahan di Provinsi Jambi sesuai dengan **SK Gubernur Jambi Nomor : 841/ KEP.GUB/BPBD-2.2/19** Tentang Penetapan Status Siaga Darurat Bencana Asap Akibat Kebakaran Hutan dan lahan di Provinsi Jambi. **SK Gubernur Jambi Nomor : 842/KEP.GUB/BPBD-2.2/19** tentang Penetapan Personil dan Organisasi Pos Komando Satuan Tugas Siaga Darurat Pengendalian Bencana Asap Akibat Kebakaran Hutan dan lahan di Provinsi Jambi, sebagai berikut :

A. POS KOMANDO

1. Poskomando di BPBD Provinsi Jambi terus melakukan koordinasi dengan pos lapangan dan seluruh instansi terkait.
2. Laporan harian tertulis dilakukan setiap hari.
3. Pos Komando merupakan sumber informasi penanganan Bencana Asap akibat Kebakaran Hutan dan Lahan Provinsi Jambi.

B. KEGIATAN POSKO

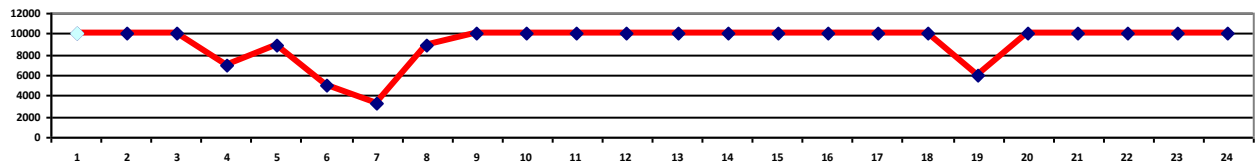
1. Briefing pagi di Makorem 042/Gapu jam 08.00 Wib dipimpin Oleh Sekretaris BPBD Provinsi Jambi dan dihadiri oleh BPBD Provinsi Jambi, Polda Jambi, DinKes, Dishut, DisBun, BMKG, Manggala Agni, DinSos dan Dukcapil, DLH.
2. Berkoordinasi dengan BPBD Kabupaten/Kota serta Instansi terkait
3. Memberikan pelayanan informasi kepada wartawan melalui Media Center.

C. PERKEMBANGAN TERKINI

1. Kondisi Cuaca

- Kondisi cuaca di wilayah Provinsi Jambi secara umum cerah - berawan. Angin permukaan umumnya bergerak dari arah Tenggara hingga Selatan dengan kecepatan 10 s/d 20 Knots. Jarak pandang diperkirakan berkisar antara 3.200 s/d 10.000 meter.

2. Jarak Pandang (Visibility)



3. Titik Hotspot

| SATELITTE | TEBO | KRC | SIE PNH | MRG | SRLG | BTHR | TJB BAR | TJB TIM | MA. JBI | BNG | KOTA JBI | JUMLAH |
|-------------|------|-----|------------|-----|------|------|------------|------------|------------|-----|-------------|--------|
| NOAA | 0 | 0 | 0 | 0 | 0 | 0 | 0 | 1 | 0 | 0 | 0 | 1 |
| TERRA-AQUAA | 1 | 0 | 0 | 0 | 0 | 0 | 0 | 2 | 4 | 0 | 0 | 7 |

4. PATROLI DAN PEMADAMAN DARAT

Kegiatan Hari ini

| No | Tanggal | Lokasi | Koordinat | Kegiatan | Personil | Alkap | Hasil | Ket |
|----|---------|---|---|------------------------------------|---|--|----------------|-----|
| 1. | 26/8/19 | Betara 10 RT.06 Desa Pematang Buluh Kec. Betara | -1°05'13,6" 103°22'47,5" | Koordinasi, GC, Pemadaman, Patroli | TNI, BPBD, Polri, Camat, DisBun, MA, DisHut, RPK PT.WKS, RPK PT. Petrocina, | 10 Unit Mesin Portable, 75 Glng Selang, 2 Unit K6, 7 Unit K4, 1 Unit Viar K3, 15 Unit K2 | | |
| 2. | 26/8/19 | Kec. Batin XXIV Desa Jangga Dsn. I RT. 06 | | Koordinasi, GC, Patroli | TNI, Polri, BPBD, MA | | Bekas terbakar | |
| 3. | 26/8/19 | Kec. Dendang Ds. Catur Rahayu SK 4 RT.04 | 103.55'5,40 161° 1°15'28,16 877' | | | | | |

5. OPERASI UDARA

Kegiatan Hari Ini

| NO. | NAMA PESAWAT | SORTY | TOTAL BOMBING | LITER/ KG | LOKASI | KET |
|-----|--------------|-------|---------------|-----------|---|-------------|
| 1. | MI.8 | 1 | 47 | 188.000 | Betara, TanjabBar | WB |
| 2. | MI.8 | 1 | 44 | 176.000 | Batara, TanjabBar / Sijinjang, Kota Jambi | WB |
| 3. | MI.8 | 1 | 15 | 60.000 | Sungai Aur Kumpeh | WB |
| 4. | AS355F1 | - | - | - | - | Maintenance |

| | | | | |
|--------|---|-----|---------|--|
| JUMLAH | 3 | 106 | 424.000 | |
|--------|---|-----|---------|--|

6. PENEGAKAN HUKUM

| NO | SATKER | JUMLAH TERSANGKA | PENYELESAIAN PERKARA | | | KET |
|--------|----------------|---------------------|----------------------|-------|-----------------|---|
| | | | SIDIK | THP I | P 21/ THP II | |
| 1 | POLDA JAMBI | 1 | 1 | | | - JML TSK = 10 - SIDIK = 10 - BP THP I = - P21 / THP I = |
| 2 | RES TEBO | 3 | 3 | | | |
| 3 | RES BUNGO | | | | | |
| 4 | RES TJB. TIMUR | 2 | 2 | | | |
| 5 | RES MA. JAMBI | | | | | |
| 6 | RES TJB. BARAT | 2 | 2 | | | |
| 7 | RES BT HARI | 2 | 2 | | | |
| 8 | RES MERANGIN | | | | | |
| 9 | RES SAROLANGUN | | | | | |
| 10 | KERINCI | | | | | |
| JUMLAH | | 10 | 10 | | | |

7. DAMPAK DAN PERKEMBANGAN

1. Jarak pandang aman *untuk penerbangan*.

8. KENDALA YANG DIHADAPI

- Akses jalan ke titik Hotspot terhambat sungai, jurang.

9. REKOMENDASI

1. Terus lakukan sosialisasi tentang cegah karhutla kepada masyarakat.
2. Segera lakukan Grounchek apabila ada informasi Hotspot di wilayahnya.
3. Respon cepat bila ditemukan titik api.
4. Siaga personil Manggala Agni, personil Damkar Perusahaan dan MPA selama 24 jam.
5. Agar Satgas Karhutla Provinsi Jambi agar terus berkoordinasi dan mendorong Satgas Kabupaten untuk lebih meningkatkan kewaspadaan.

WADAN SATGAS,

TTD

BACHYUNI DELIANSYAH, SH, MH

1. Progres Groudcheck dan Pemadaman.

A. Kabupaten Batanghari

| No | Tanggal | Lokasi | Koordinat | Kegiatan | Personil | Alkap | Hasil | Ket |
|----|---------|---|--------------------------------|--|-------------------------------|---|-------------------|-----|
| 1. | 08/1/19 | Kel. Sridadi | S.01.80501° E.103.18141° | Ground check, Patroli, Sosialisasi | MA | 1 unit K2, 1 unit GPS, 1 Unit Jetshooter | Api Padam | |
| 2. | 10/3/19 | Jl. Baru RT.09 Dsn. II Ds. Sungai Pulai, Kec. Muara Tembesi | S.01.6469° E.103.091° | Ground Check, Patroli, Sosialisasi | MA | 2 Unit K2, 1 unit GPS, 2 Unit Jetshooter | Bekas terbakar | |
| 3. | 03/5/19 | Desa Puding | | Koordinasi, Patroli, Sosialisasi | TNI, Masy | Ran Roda 2 | NIHIL | |
| | | Desa Pematang Gedung Kec. Mersam | | | TNI, Masy | Ran Roda 2 | | |
| | | Desa sp Aur gading | | | TNI, Masy | Ran Roda 2 | | |
| | | Desa Bungku Kec. Bajubang | | | TNI, Polri, Masy | Ran Roda 2 | | |
| | | Desa Tebat Patah Kec.Taman Rajo | | | | Ran Roda 2 | | |
| | | Desa Sei Gelam Kec. Sungai Gelam | | | TNI, Polri, Masy | Ran Roda 2 | | |
| | | Desa Bukit Mas Kec. Sungai Bahar | | | | Ran Roda 2 | | |
| 4. | 04/5/19 | Desa Londereng | | Koordinasi, Patroli, Sosialisasi | TNI, Masy | Ran Roda 2 | NIHIL | |
| | | Desa Pematang Gedung Kec. Mersam | | | TNI, Masy | Ran Roda 2 | | |
| | | Desa Mato Gual Kec. Bhatin XXIV | | | TNI, Masy | Ran Roda 2 | | |
| | | Kelurahan Bajubang Kec. Bajubang | | | TNI, Polri, Masy | Ran Roda 2 | | |
| | | Desa Niaso Kec.Sakernan | | | TNI, Masy | Ran Roda 2 | | |
| | | Desa Tangkit Lama Kec. Sungai Gelam | | | TNI, Polri, Masy | Ran Roda 2 | | |
| | | Desa Sebapo Kec Mestong | | | TNI, Masy | Ran Roda 2 | | |
| 5. | 09/5/19 | Desa Bungku Kec. Bajubang | S. 02.272398° E.103.378311° | Grouncheck, Patroli, Sosialisasi | MA, RPK PT. REKI | 2 Unit K2 , 1 Unit GPS, 1 Unit Jetshooter | | |
| | | | S. 02.27203 E. 103.38142 | | | | Bekas terbakar | |
| 6. | 14/7/19 | Desa Hajran Rt 04 Kec. Batin XXIV | S.01. 83482° E.102. 99044° | Grouncheck, Patroli, Sosialisasi | TNI, Polri, BPBD, MA | | Bekas terbakar | |
| 7. | 19/7/19 | Desa Sungai Puar Kec. Mersam | S.01. 65411 ° E.102. 94003° | Grouncheck, Patroli, Sosialisasi | MA, Polri, Masy. | 1 Set alat Pemadaman | Api Padam | |
| 8. | 19/7/19 | Desa Tanjung Putra Kec. Mersam | S.01. 65441° E.102. 94005° | Grouncheck, Patroli, Pemadaman, | TNI, Polri, MA, | | Api padam | |

| | | | | | | | | |
|-----|---------|--|--------------------------------|---|--|--|---|--|
| | | | | Pendinginan | BPBD | | | |
| 9. | 22/7/19 | kel Pasar baru kec. muara bulian | S.01.7288 E.103.2499 | Koordinasi, GC, Patroli, | TNI, Polri, BPBD, MA, | | | |
| 10. | 23/7/19 | RT.10 RW.03 Kel. Durian Luncuk Kec. Batin XXIV | S.01. 87967 ° E.103. 00329° | Grouncheck, Patroli, Pemadaman | TNI, Polri, MA, Masy | 2 Unit Pompa Jet Shooter, 2 Unit Motor Patroli, 1 Unit Gps, 1 Unit Mobil Tanki Pemadam, 2 Set alat pemadaman | Api padam | |
| 11. | 27/7/19 | RT.01 Dsn I Simpang Jebak Kec. Muara Tembesi | S.01. 78499 ° E.103. 09585° | Grouncheck, Patroli, Pemadaman | TNI, Polisi, BPBD, MA, Masy. | 2 Unit Pompa Jet Shooter, 1 Unit Motor Patroli, 1 Unit Gps, 1 Unit Mobil Tanki Pemada, 2 Set alat pemadaman | Api padam | |
| 12. | 28/7/19 | RT.06 Dsn Komplek MIA, Desa Simpang Terusan Kec. Muara Bulian | S. 01.73392° E. 103.18251° | Grouncheck, Patrol, Pemadaman | MA, Masy | 1 Unit Mobil Angkut, 1 Unit Mobil Tanki Pemadam, 1 Unit Motor Patroli, 1 Unit Gps, 2 Set alat pemadaman | Api padam | |
| 13. | 28/7/19 | Rt 07 Desa bajubang laut Kec. Muara Bulian | S. 1,6687 E. 103,2904 | Grouncheck, Patrol, Pemadaman | BPBD, Masy. | 1 Unit Mobil Tanki, 1 unit Mobil Truk, 2 buah tetmon, 1 Unit mesin sibaura, 1 Unit mesin apung, Selang 160 M | Api padam | |
| 14. | 30/7/19 | Desa Hajran, Kec Batin XXIV | S.01.83312° E.103.98594° | Grouncheck, Patrol, Pemadaman | TNI, MA | 1 Set alat Pemadaman, 1 unit kendaraan mobil angkut, 2 set alat pemadam semi mekanis | Api padam | |
| 15. | 31/7/19 | Areal konsesi PT. REKI Desa Bungku Kec. Bajubang | X : 0325412 Y : 9749775 | Koordinasi, GC, Patroli, Pemadaman | TNI, Polri, MA, KPHP, RPK PT. REKI | 6 Motor patroli 1 Mobil | | |
| | | | X : 0325650 Y : 9750109 | | | | menemuk an adanya kebakaran dilokasi | |
| | | | X : 0324311 Y : 9749880 | | | | | |
| 16. | 31/7/19 | Desa Malapari kec. Muara Bulian | S.1.39"22° E.103.11"52° | Koordinasi, GC, Patroli, | TNI, Polri, BPBD, | | Bekas Terbakar | |
| | | kel. Muara Bulian kec. Muara Bulian | | | | | Bekas Terbakar | |
| 17. | 31/7/19 | desa KUAP RT.04 kec. Pemayung | S.1.5781° E.103.3352° | Koordinasi, GC, Patroli, | TNI Polri, BPBD, MA | | | |
| 18. | 31/7/19 | Desa Danau Embat kec. Maro Sebo Ilir | S.01.64418° E.103.16468° | Koordinasi, GC, Patroli, | Polri, BPBD, TNI | | | |

| | | | | | | | | |
|-----|--------|---|-------------------------------------|-----------------------------------|---------------------------------------|---|-------------------------|--|
| 19. | 2/8/19 | RT. 02 Desa Simp. Kubu Kandang Kec. Pelayung | 1°37`S`103'20'60E | Koordinasi, GC, Pemadaman | Polri, BPBD, | 1 Unit kendaraan mobil Tangki | Api Padam | |
| 20. | 2/8/19 | Desa Tenam kec. Muara buluan Desa Kubu kandang Kec pelayung Desa Simp. Karmeo kec. Batin XXIV | | Koordinasi, GC, Pemadaman | Polri, BPBD, TNI MA | | Api Padam | |
| 21. | 2/8/19 | Ds. Desa Simpang Terusan Kec. Muara Bulian | S. 01.72570° E. 103.17264° | Koordinsi, Grouncheck, Pemadaman | MA, BPBD, Damkar | Mobil Tanki 2 unit | Api padam | |
| 22. | 2/8/19 | Desa Simpang Kubu Kandang Kec. pelayung Rt. 02 | 1°37`S`103'20'60E | Koordinsi, Pemadaman | BPBD, Polri | 1 Unit kendaraan mobil Tangki BPBD | Api padam | |
| 23. | 3/8/19 | jalan lintas RT 07 Kel. Simp. Sungai Rengas Kec. Maro Sebo Ulu | S -01. 62325° E 102.8607325° | Koordinasi, Pemadaman | TNI, Polri, BPBD, MA, MPA | 2 Unit Mobil truk 2 bh tetmon 1 Unit alat pemadam Lengkap , 1 Unit Jet Soother | Api padam | |
| 24. | 3/8/19 | RT 07 RW 02 Gemilang Kel Rengas Condong | S -1°42'32" E - 103°15'43" | Koordinasi, Pemadaman | BPBD, Damkar, Masy. | 2 Unit Mobil truk 2 bh tetmon 1 Unit lengkap alat pemadam, 1 unit mobil damkar | Api padam | |
| 25. | 4/8/19 | desa Koto Boyo Kec. Bathin XXIV | | Koordinasi, Pemadaman | BPBD, MA, Polri, Damkar Swasta, Masy. | 3 mobil tanki | Dalam Proses Pemadam an | |
| 26. | 4/8/19 | Simp. Karmeo RT 07 RW 01 Kec. bathin XXIV | S. -1°48'50,562" E. 103°2'3,252" | Koordinasi, Pemadaman | BPBD, MA, Damkar, Masy. | 2 Unit kendaraan mobil Tangki, 2 Set alat pemadam | Api padam | |
| 27. | 5/8/19 | Desa Pompa Air Kec. Bajubang | -1°52'25"S 103°16'38"E | Koordinasi, Grouncheck | BPBD | 1 Unit kendaraan mobil Tangki | Api Padam | |
| 28. | 5/8/19 | Desa: Simpang Karmeo, RT.07 Dusun I Simpang Karmeo Kec: Batin XXIV | S. 01. 81516 ° E. 103. 03404° | Koordinasi, Grouncheck, pemadaman | TNI, BPBD, MA, Damkar, Masy. | 2 Unit Pompa Punggun (Jet Shooter), 1 Unit Motor Patroli, 1 Unit Gps, 2 Set alat pemadaman, 2 Unit Mobil Pemadam, 3 Unit Mobil Tanki | Api Padam | |
| 29. | 6/8/19 | Rt.04 lahan jahe.Desa Hajran Kec.Bathin XXIV | S.1,8338 E.102,9858 | Koordinasi, Grouncheck, Pemadaman | TNI, Polri, BPBD, MA, Masy. | 1 unit mobil tangki pemadam, 200 M selang, 2 buah Nozel, 2 unit Sibahura | Api padam | |

| | | | | | | | | |
|-----|---------|---|--------------------------------|-----------------------------------|---|--|---|--|
| 30. | 7/8/19 | Desa Bajubang laut rt 07 Kec.muara bulian | | Koordinasi, Grouncheck, Pemadaman | BPBD, Masy. | 1 unit mobil pemadam, 200 M selang, 2 buah Nozel, 2 unit mesin pompa air | Api Padam | |
| 31. | 8/8/19 | Desa. Simp. Rantau Gedang RT. 17 Kec. Mersam | S. 01.63724° E. 102. 90422° | Koordinasi, GC, Pemadaman | BPBD, Polri, MA, Masy. | 2 Unit Pompa Punggung (Jet Shooter), 2 Unit Motor Patroli, 1 Unit Gps, 2 Set alat pemadaman, 2 Unit Mobil Tanki | Api padam | |
| 32. | 8/8/19 | Kec. Mersam Desa Simp. Rantau Gedang | | Koordinasi, Grouncheck, Patroli | | | | |
| 33. | 8/8/19 | Kec. Maro Sebo Ulu, di Perbatasan Bukit XII daerah Kejasung Desa Teluk Leban | | Koordinasi, GC | Satgas karhutla kab. Batang Hari | | Tidak Sampai ke HS, adanya pembatasan sungai sedang melakukan pemadaman | |
| 34. | 9/8/19 | Jalan PT. CMM Desa Teluk Leban Kec. Maro Sebo Ulu | S -01.58047° E 102.81181° | Koordinasi, GC, Pemadaman | TNI, Polri, BPBD, MA, MPA | 1 unit mobil tangki, 2 alat Jet Suter | Api padam | |
| 35. | 9/8/19 | Rt.02 Desa Singkawang Kec.Muara Bulian | S.1,7689 E.103,2706 | Koordinasi, Pemadaman | TNI, BPBD, Polri, | 1 unit mobil jenis engkel, 100 M selang, 2 buah Nozel, 2 unit mesin pompa air, 1 unit Sibahura | Api padam | |
| 36. | 9/8/19 | Areal konsesi PT.REKI lokasi SPI, sei jerat Desa Bungku Kec. Bajubang | S 02.25094 L 103.38055 | Koordinasi, GC, Pemadaman | TNI, Polri, MA, MPA, RPK PT. REKI, Masy | 4 unit R 2, 1 Mobil damkar, 1 Mobil tangka, 3 Unit mesin damkar 5 Unit peralatan manual 1 Cyber tracker 1 Gps | Api padam, Sumber air susah didapat | |
| 37. | 10/8/19 | Kel.Teratai Rt 24 Kec. Muara Bulian | -1,7080610 103,2829520 | Koordinasi, GC, Pemadaman | BPBD, MA, Masy. | 1 mobil Tanki, 1 mesin apung, 2 Pompa Pemadam, 200 M selang pemadam, 4 buah nozle , 1 Mobil Tanki, 3 mesin pompa | Api padam | |
| 38. | 12/8/19 | Desa Simpang Terusan Kec. Muara Bulian | S: 01.7239 ° E: 103.1730° | Koordinasi, GC, Pemadaman | MA, Damkar | 1 Set alat pemadam, 1 unit mobil tanki, 1 unit GPS, 1 unit jet shooter | Api padam | |
| 39. | 11/8/19 | Desa Jebak Kec. Muara | S: 01.7982° E: 103.0873° | Koordinasi, GC, | MA, Masy. | 2 Set alat pemadam, | Api padam | |

| | | | | | | | | |
|-----|---------|--|-----------------------------|--|--------------------------------|---|------------------|--|
| | | Bulian | | Pemadaman | | 1 unit mobil tanki, 1 unit GPS | | |
| 40. | 12/8/19 | Desa Aur Gading Kec Batin XXIV | | Pemadaman | MA | 1 set alat pemadaman | | |
| 41. | 12/8/19 | Desa pelayangan Kec.Muara Tembesi | | Koordinasi, GC, Pemadaman, Pendinginan | BPBD, Polri | 1 unit mobil jenis engkel, 1 unit tanki, 2 buah Nozel, 2 unit mesin pompa air, 1 unit Sibahura | Api padam | |
| 42. | 12/8/19 | Desa Teluk Melintang Kec.Mersam | S.1,6644 E.102,9781 | Koordinasi, GC, Pemadaman, Pendinginan | TNI, Polri, BPBD | 1 unit mobil jenis engkel, 100 M selang, 2 buah Nozel 2 unit mesin pompa air, 1 unit Sibahura | Api Padam | |
| 43. | 13/8/19 | Desa Batin RT 02 Nes 6 Kec. Bajubang | S.1,441 E.103,2215 | Koordinasi, GC, Pemadaman, Pendinginan | TNI, BPBD | 1 unit mobil tangki, 30 M selang, 1 buah Nozel, 1 unit Sibahura | Api padam | |
| 44. | 14/8/19 | Sungai Sigam Tahura Sultan Taha Syaifuddin | S. 1,4717 E. 103,1612 | Koordinasi, GC, Pemadaman | BPBD, PamHut, TNI, LH, MA, MPA | | Api Padam | |
| 45. | 14/8/19 | Rt 18 Kel. Pasar Baru Kec. Muara Bulian | -1,7317010 103,2475980 | Pemadaman | BPBD, | Mobil Engkel Tanki Air, 4 Unit Mesin Pompa, Nozel 2 Bh, Selang 100 M | | |
| 46. | 15/8/19 | Ds. Peninjauan, Kec. Maro Sebo Ulu Status Lahan Milik PT. Nanriang | S -1.78862 E 102.76778 | Koordinasi, GC, Pemadaman | TNI, Polri, MA, MMP, TNBD | 6 Unit K2, 1 Unit GPS, 2 Unit JetShooter | | |
| 47. | 16/8/19 | Rt 24 Kel. Sridadi Kec. Muara Bulian | -1,7227300, 103,2267570 | GC, Pemadaman, Patroli, Sosialisasi | BPBD | 1 Unit Tanki Air, 2 Unit Mesin Pompa, Nozel 2 Buah, Selang 100 Meter | Api Padam | |
| 48. | 16/8/19 | Desa Pulau Kec. Muara Tembesi | S.01.73077° E.103.05022° | Koordinasi, GC, Patroli, Sosialisasi Pemadaman | Polri, MA, RPK PT. IAA, Masy. | 2 Unit K 2, 1 Unit Gps | Bekas terbakar | |
| | | Desa Teluk Melintang Kec. Mersa, areal konsesi PT. (IAA) | S.01.68106° E.102.96961° | | | | Masih Pemadam an | |
| 49. | 16/8/19 | Dusun Balai Adat Desa Padang Kelapo Kec: Maro Sebo Ulu | -1,7695850, 102,7840040 | Pemadaman | TNI, Polri, BPBD, MA, MPA | 1 Unit Mobil Tanki, 2 Unit Air Mesin Pompa Nozel 2 Buah Selang 200 Meter Mobil Tanki Air 2 Unit Mesin Pompa Nozel 2 Bh Selang 220 M | Api Padam | |
| 50. | 17/8/19 | Kec. Muaro Bulian | 1.8189S -1.103.02E | Koordinasi, GC, Patroli, Sosialisasi | TNI, Polri, BPBD, | | Api Padam | |

| | | | | | | | | |
|-----|---------|--|--|---|---|--|--------------|--|
| | | | | | MA, MPA | | | |
| 51. | 17/8/19 | PT. Apl Ds. Peninjauan Kec. Maro Sebo Ulu | | Patroli, Pemadaman | RPK PT. APL | 2 Unit tangki Air, 3 Unit Baby Tank, 4 Unit Mesin Pompa, 2 Unit K4, 2 Unit Traktor (NH & MF), 1 Unit Dumtruck | | |
| 52. | 18/8/19 | Ds. Sei. Abang, Kel. Kampung Baru, Kec. Ma. Tembesi | S 1.7169 E 103.1386 | Pemadaman, Pendinginan | BPBD, Polri, TNI, | 1 Unit Mbl Tangki, 100 M Selang, 2 Unit Nozel, 2 Unit Mesin Pompa | Api Padam | |
| 53. | 18/8/19 | Ds. Pelayangan Kec. Ma. Tembesi | S. 1.7168 E. 103.12517 | Koordinasi, GC, Pemadaman | BPBD, Polri, TNI, | 1 Unit Mbl Tangki, 1 unit Mbl Engkel, 200 M Selang, 2 Unit Nozel, 3 Unit Mesin Pompa | Api Padam | |
| 54. | 19/8/19 | PT. RGS Rt07 & 08 Ds. Mekar Sari Kec. Maro sebo Ulu | | Koordinasi, GC, Pemadaman | TNI, Polri, BPBD, MA, MPA, | 1 Unit jet Shooter | | |
| 55. | 19/8/19 | Kec. Bathin XXIV Ds. Hajran RT.04 | | | | | | |
| 56. | 19/8/19 | Areal Konsesi PT. REKI lokasi Sei. Jerat Perum. SPI Ds. Bungku | 103.36784 2.24007 X : 0319113 Y : 9751727 X : 0311030 Y : 9753922 X : 0320004 Y : 9752774 X : 0319821 Y : 9752680 | Koordinasi, GC, Pemadaman Pemadaman | Polri, RPK PT. REKI | 5 Unit K2, 1 Unit Mbl Tangki, 2 Unit Mesin air, 1 Unit Cyber Tracker, 1 Unit GPS | | |
| 57. | 19/8/19 | Kab. Batanghari Desa Koto Boyo | | Koordinasi, GC, Sosialisasi, Patroli | TNI, Polri, BPBD, MA | | | |
| 58. | 20/8/19 | Ds. Penerokan Kec. Bajubang | S 01.76414 E 103.34897 | Koordinasi, GC, Pemadaman, Pendinginan | MA, TNI, BPBD, Masy. | 2 Unit Mbl Tangki, 1 Set alat pemadam semi mekanis, 1 Unit Damkar | Api padam | |
| 59. | 20/8/19 | Jl. Lintas Ma. Tembesi – Sarolangun RT. 06 DS. Koto Boyo Kec. Batin XXIV | | Koordinasi, GC, Pemadaman | Polri, TNI, Perangkat Desa, Masy. RPK PT. BEI, | 1 Unit Mbl Tangki, 1 Unit Mbl Pick Up | Api padam | |
| 60. | 20/8/19 | Hutan produksi Ds. Peninjauan Kec. Maro Sebo Ulu | L -1.78845513 LS B 192.74999239999 97 BT | Koordinasi, GC, Pemadaman | TNI, Polisi, MPA | 4 Unit K2, 2 Unit JetShooter | | |
| 61. | 21/8/19 | Jln. Muara Bulian – bajubang Darat RT.20 Kec. Ma. Bulian Kel. Muara Bulian | S 1.45726 E 103.163189 | Pemadaman | BPBD | 1 Unit Mbl Tangki, 1 Unit mesin apung, 40 M Selang, 1 Unit Nozel, 1 Unit Mbl Pemadam | Api Padam | |
| 62. | 21/8/19 | Ds. Jelutih | S 1.9586 | Pemadaman, | BPBD | 1 Unit Mbl Engkel, | Api | |

| | | | | | | | | |
|-----|---------|--|---------------------------------|---|--|---|----------------|--|
| | | Kec. Bathin XXIV | E 102.9988 | Pendinginan | | 100 M selang, 2 Bh Nozel, 1 Unit Mesin pompa | padam | |
| 63. | 22/8/19 | Lahan di pinggir jalan Simp. Kilangan RT.02 Kel. Rengas Condong, Kec. Muara Bulian | S 1.444902 E 103.1627216 | GC, Pemadaman, Pendinginan, Penyekatan | TNI, Polri, BPBD, MA, Damkar, DLH | 1 Unit Mbl Tangki, 1 Unit Msn Apung, 1 Unit Pompa Pemadam, 60 Meter Selang, 1 Bh Nozel 1 Unit Mbl Damkar | | |
| | | Lahan Tahura Sultan Thaha Saifudin KM 13 Kel. Sridadi Kec. Muara Bulian | 1°49'40.6"S 103°11'37.8"E | | | | | |
| | | Ds. Muara Singoan, Kec. Muara Bulian | 1.653852S 103.269421E | | | | | |
| 64. | 23/8/19 | Areal Izin PT.APL Ds. Padang Kelapo Kec. Maro sebo Ulu | | Koordinasi, GC, Pemadaman | TNI, Polri, PT. APL | 2 Unit tangki Air, 3 Unit baby Tank, 4 Unit Mesin Tank, 2 Unit Doble Robin, 2 Unit Traktor, 2 Unit Dumtruk | Api Padam | |
| 65. | 24/8/19 | Ds. Jelutih Kec. Bathin XXIV | S 1.92088208 E 102.998373449 | Pemadaman, Pendinginan | BPBD | 1 Unit Mbl Engkel, 100 M selang, 2 Bh Nozel, 1 Unit Mesin pompa | Api padam | |
| 66. | 24/8/19 | Kel. Kampung Baru, Kec. Ma. Tembesi | S 1.74529299 E 103.4876639 | Pemadaman, | BPBD | 1 Unit Mbl Tangki, 100 M Selang, 2 Unit Nozel, 2 Unit Mesin Pompa | Api Padam | |
| 67. | 24/8/19 | Areal Konsesi PT. REKI Sungai Kandang Ds. Bungku Kec. Bajubang | X 103.31064 Y 2.08924 | Koordinasi, GC, Pemadaman, Pendinginan, Patroli | TNI, Polri, BPBD, MA | 2 Unit K2, 2 Unit K4, 2 Unit Mini Track, 1 Unit Cyber Traker, | | |
| 68. | 24/8/19 | Pinggir jalan hutan Senami Pall 10 RT.23/05 Kel. Sridadi Kec. Muara Bulian | | Koordinasi, GC, Pemadaman | TNI, Polri, BPBD, Masy. | 2 Unit K4, 1 Unit Mesin | | |
| 69. | 24/8/19 | Dsn. Brumbung Bandung 3 Balai Adat SAD Ds. Padang Kelapo Kec. Maro Sebo Ulu. | S 1.6463° E 102°8710 | Kordinasi, GC, Pemadaman | TNI, Polri, BPBD, MA, PT. Bukit Tambi | 1 Unit Dumtruk, 1 Set alat Pemadam, 1 Unit Mesi Apung, 1 Unit K4, 1 Unit Doser | Api Padam | |
| 70. | 24/8/19 | Kec. Ma. Bulian Ds. Rantau Puri RT. 10 | 1.40'48.9"S 103.19'53.9"E | Koordinasi, GC, | TNI, Polri, BPBD, MA | | Bekas terbakar | |
| 71. | 25/8/19 | Kec. Ma. Bulian Ds. Rantau Puri RT. 10 | 1.40'51.5"S 103.19'56.2"E | Koordinasi, GC, Patroli | TNI, Polri, BPBD, MA | | Bekas terbakar | |
| | | | | | | | | |

B. Kabupaten Merangin

| No | Tanggal | Lokasi | Koordinat | Kegiatan | Personil | Alkap | Hasil | Ket |
|-----|---------|--|--|------------------------------------|--|-------|--|----------------------|
| 1. | 11/3/19 | Rantau panjang | S. -1.98816° E. 102.061° | Ground check, Patroli, Sosialisasi | Tim Patroli Pencegahan Karhutla Kec. Nalo Tantan | | Bekas terbakar/Api Padam | |
| 2. | 15/3/19 | Rantau limun Kapas | S. -2. 270005226° E. 102.321311951° | Ground check, Patroli, Sosialisasi | MA, KPH | | terhalang oleh bukit yang terjal dan bercadas | |
| | | | S : -2.16'49" E 102.20'12" | | | | Bekas terbakar | |
| 3. | 21/3/19 | Ds. Tunggul Bulin, Kec. Tabir Ilir | S -1.79745 E 102.416 | Ground check, Patroli, Sosialisasi | TNI, Polri, BPBD, MA | | | Lahan bekas terbakar |
| | | Ds. Lubuk Bumbun, Kec. Margo Tabir | S -1.79745 E 102.416 | | | | | |
| 4. | 30/3/19 | Desa Markeh Perbatasan Desa Air Batu Kec. Rnh Pembarap | 102.11001586E 2.15078997615S | Ground check, Patroli, Sosialisasi | TNI, BPBD, Masy. | | Lahan bekas terbakar | |
| 5. | 03/5/19 | Desa Tanjung Dalam, Kec. Lembah Masurai | S 2°25'4.8" E 102°1'37.2" | Ground check, Patroli, Sosialisasi | UPTD KPHP | | Lahan bekas terbakar | |
| 6. | 02/5/19 | Desa tanjung dalam Kec. Lembah masurai | E 102.0275 S 2.4179 | Ground check, Patroli, Sosialisasi | TNI, Polisi, BPBD, MA | | Lahan bekas terbakar | |
| 7. | 2/05/19 | Desa Gedang Kec. Sungai tenang | E 101.9894 S 2.5147 | Ground check, Patroli, Sosialisasi | TNI, Polisi, BPBD, MA | | Lahan bekas terbakar | |
| 8. | 2/05/19 | Desa Durian rambun Kec. Muara siau | E 101.9305 S 2.3297 | Ground check, Patroli, Sosialisasi | TNI, Polisi, BPBD, MA | | tidak berhasil sampai ke koordinat titik hotspot | |
| 9. | 3/5/19 | Desa Rantau jering Kec lembah masurai | E 102.116 S -2.391 | Ground check, Patroli, Sosialisasi | TNI, Polisi, BPBD, MA | | Lahan bekas terbakar | |
| 10. | 03/5/19 | Desa: Tanjung Benuang Kec : Sungai tenang | E 102.037 S 2.5956 | Ground check, Patroli, Sosialisasi | TNI, Polri, BPBD | | Lahan bekas terbakar | |
| 11. | 09/5/19 | Desa Birun Kec. Pangkalan jambu | E 101.8216 S -2.1639 | Ground check, Patroli, Sosialisasi | Polri, BPBD, MA, Camat | | tidak berhasil sampai ke koordinat titik hotspot | |
| 12. | 09/5/19 | Desa: Muara Pangi Kec. Lembah masurai | E 102.3.23.0256 S -2.24.20,5164 | Ground check, Patroli, Sosialisasi | TNI, Polri, BPBD | | Bekas terbakar | |
| 13. | 09/5/19 | Desa birun Kec. Sungai manau | S – 02.16053° E 101.822° | Ground check, Patroli, Sosialisasi | TNI, BPBD, MA | | tidak berhasil sampai ke koordinat titik hotspot | |
| | | | S - | Ground check, | | | | |

| | | | | | | | | |
|-----|---------|---|--|---|--|---|---|--|
| | | | 02.16391134262° E 101.821594238° | Patroli, Sosialisasi | | | | |
| 14. | 10/5/19 | Desa Pelakar jaya Kec. Pamenang | S – 02.1959540844° E 102.541999817° | Ground check, Patroli, Sosialisasi | MA | | Bekas Terbakar | |
| | | | S – 2.19733877° E 102.53958893° | | | | | |
| 15. | 14/5/19 | Desa Muara Pangi kec. Lembah masurai | Lat – 2. 4030° Long 102. 059° | Ground check, Patroli, Sosialisasi | TNI, Polri, BPBD, MA | | tidak berhasil sampai ke titik nol HS | |
| 16. | 27/5/19 | Desa Muara Jernih Kec. Tabir Ulu | S: -1.98049° E: 102.17453° | Ground check, Patroli, Sosialisasi | MA | | NIHIL | |
| 17. | 30/6/19 | Desa muaro lengeh, Kec. Tabir barat | S -1.97072982788 102.100395203 | Ground check, Patroli, Sosialisasi | TNI, Polri, MA, BPBD | | tidak berhasil sampai ke titik nol | |
| | | | S -1.95791 E 102.10036 | | | | Bekas terbakar | |
| 18. | 26/7/19 | Kec. Jangkat Timur, Sei. Tenang | 102.0811° E – 2.5416 S | Ground check, Patroli, Sosialisasi | TNI, Polri, MA, BPBD | | Bekas terbakar | |
| | | | 102.07° E - 2.5432 S | | | | Bekas terbakar | |
| 19. | 28/7/19 | Desa Sungai Ulak Kec. Nalo Tantan | S -2.0124 E 102.2736 | Ground check, Patroli, Sosialisasi | BPBD, MA | | NIHIL | |
| | | | S -2.00598 E 102.26955 | | | | Bekas terbakar | |
| 20. | 28/7/19 | Desa Muara Pangi, Kec. Lembah Masurai | | Ground check, Patroli, Sosialisasi | TNI, Polri, Kades | 4 Unit K2 | tdk berhasil pencarian mnju titik HS | |
| 21. | 29/7/19 | Desa Muara Belengo Kec. Pamenang | S 02.10775 E 102.50556 | Ground check, Patroli, Sosialisasi | TNI, Polri, MA, BPBD, Damkar | 4 Unit K4, 1 Unit K2, 2 Unit Mesin pompa Lengkap, Alat Pemadam manual, GPS, | Bekas terbakar | |
| 22. | 8/8/19 | Desa Danau Kec. Nalo tantan | S -2,02473 E 102,19936 | Koordinasi, GC, Pemadaman | TNI, Polri, MA | | Api Padam | |
| 23. | 8/8/19 | desa DANAU kecamatan NALO TANTAN | S.-2.02817 E.102.1933 | Koordinasi, GC, Pemadaman | TNI, Polri, BPBD, MA | | Api Padam | |
| 24. | 9/8/19 | Kec. Bangko Kel. Dsn Bangko Kebun sayur RT. 31 | | Koordinasi, GC, Pemadaman | TNI, Polri, BPBD, MA | | Api Padam | |
| 25. | 13/8/19 | Sungai Manau | Lat - 2.15080237389S Long 101.87055969E | Koordinasi, GC, Patroli, Sosialisasi | TNI, Polri, BPBD, MA | | tidak sampai kelokasi Akses Jalan Nya Perbukitan Dan Jurang | |
| | | Desa Bukit Prentak Kec, Pangkalan | S -2,14174 E 101,88005 | | | | Lahan sudah terbakar | |

| | | | | | | | | |
|-----|---------|--|-------------------------------------|---|--|--------------------------------------|----------------|--|
| | | Jambu | | | | | | |
| 26. | 15/8/19 | Desa tanjung benuang, bukit tonkat Kec. Jangkat timur | S – 2. 4761 E 101, 9962 | Koordinasi, GC, Sosialisasi, Patroli | TNI, Polri, BPBD, MA | | Bekas terbakar | |
| 27. | 15/8/19 | Ds. Sungai Ulak Kec. Nalo Tantan | S 2°1'55.0812" E 102°17'20.2092" | Koordinasi, GC, Pemadaman, Patroli, Sosialisasi | TNI, BPBD, Polisi, Damkar, Masy. | 1 Unit mbl Damkar, 1 Unit mbl Tangki | Api padam | |
| 28. | 15/8/19 | Kavlingan block 2 samping TKD Desa Mekar Jaya | | Koordinasi, GC, Patroli, Sosialisasi | Pem Desa, TNI, Damkar, Masy. | | | |
| 29. | 15/8/19 | Ds. Sungai Ulak Kec. Nalo Tantan | S – 2°032" E 102°15'51" | Koordinasi, GC, Pemadaman | TNI, BPBD, Polisi, Damkar, Masy. | 1 Unit mbl Damkar, 1 Unit mbl Tangki | Api Padam | |
| 30. | 16/8/19 | Ds. Simp. Limbur Pamenang Barat Kel. Bangko Kec. Bangko | | Koordinasi, GC, Pemadaman | TNI, Polri, BPBD, Damkar, Masy. | 1 Unit mbl Damkar, 1 Unit mbl Tangki | Api Padam | |
| 31. | 17/8/19 | Belakang Makam Pahlawan Sei. Piul Kec. Bangko | | Koordinasi, GC, Pemadaman, Sosialisasi | TNI, Polri, BPBD, Damkar, Masy. | 1 Unit mbl Damkar, 1 Unit mbl Tangki | Api padam | |
| 32. | 19/8/19 | Jln. PT. Bukit Tengkorak ds. Muara Jernih Kec. Tabir Ulu | -2.24110222 102.36434937 | Koordinasi, GC, Sosialisasi, Patroli | TNI, Polri, MA, Damkar, Masy. Camat, Kades | | Bekas Terbakar | |

C. Kabupaten Sarolangun

| No | Tanggal | Lokasi | Koordinat | Kegiatan | Personil | Alkap | Hasil | Ket |
|----|---------|---------------------------------------|-----------------------------|--|--------------------|--|----------------------------------|-----|
| 1. | 17/3/19 | Desa Pemuncak, Kec. Cermin Nan Gedang | S -2,25228 E 102,33108 | Ground check, Patroli, Sosialisasi | MA, TNI, KPHP HULU | | Bekas Terbakar/Api Padam | |
| 2. | 18/3/19 | Desa Karang Mendapo, Kec. Pauh | S 02.22848° E 102.80417° | Ground check, Pemadaman, Pendinginan, Patroli, Sosialisasi | MA, Masy. | 2 Unit motor, 1 Unit mobil angkut, 1 unit mesin Waterax, Selang 1,5 (7 roll), 1 Unit Y conektor, 2 Unit angka, 2 unit jet Shooter, 2 unit kepyok | Bekas terbakar | |
| 3. | 18/3/19 | Desa Tanjung, Kec. Bathin VIII | S -02.26152' E 102.5692' | Patroli,, Sosialisasi | MA | | Temuan lahan rawan terbakar 3 Ha | |
| 4. | 08/3/19 | Kec. Senyerang | S.00.89116 E.103.06046 | Ground check, Patroli | Tim Posko terpadu | | NIHIL | |

| | | | | | | | | |
|-----|---------|---|--|------------------------------------|--|--|--|--|
| | | berbatasan dengan Kec. Tebing Tinggi (Areal HP PT.WKS) | S.00.90691 E.103.06046 | | | | | |
| | | Desa Kelagian Kecamatan Tebing Tinggi (Areal HP PT.WKS) | S.00.964927 E.103.103065 | | | | NIHIL | |
| 5. | 01/5/19 | Desa Pulau Lintang Kec. Bathin VIII | S – 2.2523703 E102.6046627 | Ground check, Patroli, Sosialisasi | TNI, MA | | Bekas terbakar | |
| 6. | 02/5/19 | Desa Teluk rendah, Kec. Cermin nan gedang | S -2.34470 E. 102.60573 | Ground check, Patroli, Sosialisasi | TNI, MA | | NIHIL | |
| 7. | 11/5/19 | Dusun III Desa sepintun Kec. Pauh | S. - 2,31300545 E. 103,07305145 | Ground check, Patroli, Sosialisasi | TNI, MA | | Bekas terbakar | |
| 8. | 14/7/19 | Desa Taman Bandung Kec. Pauh | S - 2.30230498314 S E 103.013816833 E | Ground check, Patroli, Sosialisasi | Tim Posko Terpadu | | Tim Berhasil ke titik nol hotspot dan tidak menemukan kejadian atau bekas karhutla | |
| | | Desa Taman Bandung - Kec. Pauh | S - 2.30088829994 S E 103.023849487 E | Ground check, Patroli, Sosialisasi | Tim Patroli Terpadu Posko Desa Danau Serdang | | tim hanya menemukan galian dan danau bekas batubara. | |
| 9. | 14/7/19 | DESA BATU KUCING, KEC. PAUH | Lat 02.15039 Long 102.81022 | Ground check, Patroli, Sosialisasi | MA, Masy | 1 Jet Shooter, 1 Unit K2, GPS | Bekas terbakar | |
| 10. | 14/7/19 | Dusun baru, desa Demang kec. Limun | | Ground check, Patroli, Sosialisasi | TNI, BPBD, Damkar, MA | 2 Unit K2, 3 Unit K4, 2 Unit K6 | Bekas terbakar | |
| 11. | 20/7/19 | Desa/kel. Bangun Jayo Kec. Bathin VIII | S -2.21087, E 102.49382 | Ground check, Patroli, Sosialisasi | TNI, BPBD, MA, Damkar | 5 Unit mobil, 2 Unit K2, 2 Unit mesin Waterax, selang 1,5 inchi 12 roll, 1 Y cinektor, 1 Unit nozel, 2 Unit Kepyok, 2 Unit Sekop, 1 Set alat pemadam | Bekas terbakar | |
| 12. | 24/7/19 | Desa/kel, Aur Gading Kec, Sarolangun | S -2.1717 E 102.4218 | Ground check, Patroli, Sosialisasi | TNI, BPBD, MA, Damkar | 3 Unit mobil, 3 Unit Motor KLX, Peralatan Pemadaman, 2 unit mesin pemada, 5 unit Kepyok | Bekas terbakar | |
| | | | E 102.4230 S -2.178 | | | | | |
| 13. | 25/7/19 | Desa Napal melintang Kec. Limun | S. -2.59342 E.102.42651 S. -2.59678 | Ground check, Patroli, Sosialisasi | TNI, Polri, Ma, | | tidak berhasil mencapai titik nol | |

| | | | | | | | | |
|-----|---------|---|--|--|--|--|---|--|
| | | | E.102.40243 | | KPHP, BPBD | | | |
| 14. | 26/7/19 | Kel. Aur Gading, RT. 22 Kec. Sarolangun | -2.16'34" S, 102.42'19" E | Ground check, Patroli, Sosialisasi | BPBD | 2 Unit K2, 3 Unit kepyok, 3 Gulung selang, 1 Bh Y Konector, 1 Bh Nozel | Bekas terbakar | |
| 15. | 28/7/19 | Desa Guruh Baru Kec. Mandiangin | S -2,20227 E 103,0748 S -2,20231 E 103,07198 S -2,20229 E 103,07476 | Ground check, Patroli, Sosialisasi | TNI, Polri, BPBD, MA, MPA, KPHP, PT. AAS | | lahan bekas terbakar | |
| 16. | 28/7/19 | Desa Kasiro Ilir, Kec. Batang Asai | | Ground check, Patroli, Sosialisasi | TNI, Polri, KPHP, BPBD, MA | | Tim tidak Berhasil ke titik nol hotspot | |
| 17. | 30/7/19 | Desa Dusun Dalam, Kec. Bathin VIII Dusun Kukus, Kec. Bathin VIII | S -02.1510 E 102.3315 S -2.20966 E 102.49336 | Ground check, Patroli, Sosialisasi Pemadaman | TNI, Polri, BPBD, MA, KPHP Damkar | 5 Unit roda 2, 5 Unit Roda 6, 3 Unit Roda 4, 4 unit jetsuter, 5 unit Kepyok, 2 mobik Tanki, 2 Mesin Apung, 20 unit Selang 1,5 Inc, 2 unit selang 2, 5 inc | Api Padam | |
| 18. | 31/7/19 | Desa Lubuk Kepayang Kec Air Hitam | S - 2.11749 E 102.76258 | Ground check, Patroli, Sosialisasi Pemadaman | TNI, Polri BPBD, MA | 2 Unit mobil angkut strada, 2 Unit Motor KLX, 1 unit viar, 3 unit mesin Waterax, Selang 1,5 inchi (24 roll), 2 Unit Y conektor, 4 Unit nozzle, 4 unit Kepyok, 4 unit Sekop, 4 unit jet shooter | Api Padam | |
| 19. | 1/8/19 | Desa Lubuk Kepayang, Kec. Air Hitam | S -02.11722 E 102.76237 | Pemadaman | TNI, Polri, BPBD, MA | 5 Unit roda 2, 2 Unit Roda 4, 4 unit jetsuter, 5 unit Kepyok, 2 Mesin Apung, 20 unit Selang 1,5 Inc, 2 unit selang 2, 5 inc | | |
| 20. | 1/8/19 | Desa pemusiran Kec. Mandiangin | S - 02.22239° E 103.071° | Ground check, Patroli, Sosialisasi | TNI, Polri, MA, Masy. | | Bekas terbakar | |
| 21. | 1/8/19 | Desa | S -02.22239 | Ground check, | BPBD | 4 Unit roda 2, | LAHAN | |

| | | | | | | | | |
|-----|---------|---|---|---|---|---|-------------------------|--|
| | | Damsiambang Kec.pauh dan mandiangin | E 103.07100 | Patroli, Sosialisasi | | 1 unit GPS | SUDAH DI BAKAR | |
| | | di km 53 | S.-2.148 E.103.441 | | | | | |
| | | spintun | S -2.158 E 103.430 | | | | | |
| | | spintun | S -2.1758 E 103.231 | | | | | |
| | | spintun | S -2.1320 E 103.415 | | | | | |
| 22. | 1/8/19 | Kel. Aurgading RT, 25, Kec. Sarolangun, Desa Panti | S -02.18'16 E 102.38'56 S -2.32'019 E 102.64'347 | pemadaman | TNI, Polri, BPBD, MA, TPHP, Damkar | 6 Unit roda 2, 3 Unit Roda 4, 4 unit Roda 6, 4 unit jetsuter, 5 unit Kepyok, 2 Mesin Apung, 20 unit Selang 1,5 Inc, 2 unit selang 2, 5 inc | Api Padam | |
| | | Desa Bernai Luar RT. 11 | S -2.29805 E 102.59156 S -2.17'51" E 102.41'27" | pemadaman | | | | |
| | | Kel. Aurgading | E -2.2941 S 102.6989 | Koordinasi, pemadaman | | | | |
| 23. | 3/8/19 | Kel. Pauh Kec. Pauh | E. -2.13589 S. 102.84317 | Koordinasi, pemadaman | TNI, Polri, BPBD, MA | 7 Unit roda 2 2 Unit Roda 4 2 unit jetsuter 5 unit Kepyok 2 Mesin Apung 20 unit Selang 1,5 Inc 2 unit selang 2, 5 inc | Api padam | |
| 24. | 4/8/19 | Desa Guruh Baruh, dsn Simpang T Kec. Mandiangan | S -2.20023 E 103.09761 | Koordinasi, Grouncheck | TNI, Polri, BPBD, MA | | Lahan bekas terbakar | |
| 25. | 5/8/19 | Desa Panti | E. -2.29989 S. 102.65289 | Koordinasi, Grouncheck, Pemadaman | TNI, Polri, BPBD, MA, Damkar, TPHP, Masy. | 7 Unit K2, 1 Unit K10, 2 unit K4, 3 unit K6, 2 Unit mobil damkar, 2 Unit mobil tangka, 2 unit Mesin apung, Jetsuter, Kepyok, Racun Api, | | |
| | | Desa Baru | E. -2.32801 S. 102.59037 | | | | | |
| | | Pelawan Jaya | E. -2.4712 S. 102.71353 | | | | | |
| 26. | 6/8/19 | Desa. Pulau Aro Kec. Pelawan | E. -2.33404 S. 102.67256 | Koordinasi, grouncheck, Pemadaman | TNI, Polri, BPBD, MA, Damkar, Masy. | 3 Unit K2, 1 Unit K10, 3 unit K4, 3 unit K6, 1 Unit mobil damkar 2 Unit mobil tangka, 2 unit Mesin apung, Jetsuter, Kepyok, Racun Api, | | |
| | | Desa. Sungai Abang Kec. Sarolangun | E. -2.30145 S. 102.66979 | | | | | |
| 27. | 10/8/19 | Desa. Sungai | E. -2.27522 | Koordinasi, | TNI, | 7 Unit K2, | Api Belum | |

| | | | | | | | | |
|-----|---------|--|-----------------------------|--|--|---|-------------------------|--|
| | | Baung Kec. Sarolangun | S. 102.65751 | GC, Pemadaman | Polri, BPBD, MA, Damkar, Unsur Kec., Masy. | 1 Unit K10, 7 unit Roda 4 3 unit Roda 6, 1 Unit mobil damkar, 1 Unit mobil tangka, 2 unit Mesin apung, Jetsuter, Kepyok, Racun Api, | padam | |
| | | Kel. Aurgading Kec. Sarolangun | E. -2.26662 S. 102.67753 | | | | | |
| 28. | 12/8/19 | Kel. Aurgading | E. -2.2827 S. 102.70583 | Ground check, Patroli, Sosialisasi, Pemadaman | TNI, Polri, BPBD, MA, KPHP, Damkar, Masy. | 7 Unit roda 2, 7 unit Roda 4, 3 unit Roda 6, 1 Unit mobil damkar, 2 Unit mobil tangka, Unit mbil KPHP, 5 unit Mesin air, Jetsuter, Kepyok, 3 galon Racun Api, | Lahan Bekas terbakar | |
| | | Kel. Gunung Kmbang | E. -2.33034 S. 102.77246 | | | | | |
| | | Desa. Semaran Kec. Pauh | E. -214861 S. 102.85202 | | | | | |
| | | Kel. Pauh Kec. Pauh | E. -2.14991 S. 102.8492 | | | | Akan di GC esok hari | |
| 29. | 13/8/19 | Kel. Aurgading Kec. Sarolangun | E. -2.28684 S. 102.70795 | Ground check, Patroli, Sosialisasi, Pemadaman | TNI, Polri, BPBD, MA, Damkar, KPHP, TPHP, Masy. | 8 Unit roda 2, 8 unit Roda 4, 3 unit Roda 6, 1 unit Roda 8, 2 Unit mobil damkar, 2 Unit mobil angka , 7 unit Mesin air, Jetsuter, Kepyok, Racun Api, | Api padam | |
| | | Kel. Sarkam, belakang kantor arsip | | | | | | |
| | | Kel. Sarkam belakang kantor dinkes | | | | | | |
| 30. | 18/8/19 | Ds. Pemuncak Kec. Cermin Nan Gedang | S -2.3526 E 102.5421 | Ground check, Patroli, Sosialisasi, Pemadaman | TNI, Polri, BPBD, Damkar, MA, TPHP, KPHP, Camat, Kades, Lurah, Masy. | 8 Unit K2, 3 Unit K2, 1 Unit K6, 3 Unit Mesin air, 6 Unit Jet Shooter, 2 Unit GPS | Api Padam | |
| | | | S -2.13268 E 102.83866 | | | | Api padam | |
| 31. | 20/8/19 | Kec. Sarolangun Kel. Aur Gading | S -2.28125 E 102.68753 | Koordinasi, GC, Pemdaman, Pendinginan | TNI, Polri, BPBD, MA, Damkar, KPHP, TPHP, Pihak Kec, Masy. | 8 Unit K2, 8 Unit K4, 5 Unit K6, 1 Unit K8, 2 Unit Mobil Damkar, 2 Unit Mbl Tangki, 7 Unit Mesin Air, Jet Shooter, Kepyok, Racun Api, HT, GPS | | |
| | | Ds. Sungai Baung | S -2°15'13" E 102°39'22" | | | | | |
| | | Kec. Singkut Ds. Simpang Nibung (Dsn Sei. Kunyit) | S -2°32'57" E 102°45'27" | | | | | |
| | | Ds. Bukit Tigo | S-2.50223 E 102.71575 | | | | | |
| | | Kec. Air Hitam Ds. Bukit Suban (TNBD) | S -1.93002 E 102.5585 | | | | | |
| 32. | 24/8/19 | Kec. | S -2.28475 | Koordinasi, | TNI, | 8 Unit K2, | Api Padam | |

| | | | | | | | | |
|--|--|--|---------------------------|--------------|---|--|------------------------------|--|
| | | Sarolangun Kel. Aur Gading, Belakang GOR | E 102.70448 | GC, Pemadamn | Polri, BPBD, MA, Damkar, KPHP, TPHP, Pihak Kec. Masy. | 8 Unit K4, 5 Unit K6, 1 Unit K8, 2 Unit Mobil Damkar, 2 Unit Mbl Tangki, 7 Unit Mesin Air, Jet Shooter, Kepyok, Racun Api, HT, GPS | | |
| | | Kec. Sarolangun Kel. Aur Gading (Meranti Pecah) | S -2.26795 E 102.68034 | | | | Blm Padam, Dilanjutkan Besok | |
| | | Kec. Sarolangun Kel. Aur Gading (Tebing Tinggi) | S -2.28553 E102.68772 | | | | Api Padam | |
| | | Desa Ladang Panjang | | | | | Api Padam | |
| | | Kec. Pelawan (Dsn. Simp. Bedeng | S -2.39233 E 102.69896 | | | | Api Padam | |
| | | | | | | | | |

D. Kabupaten Tanjung Jabung Timur

| No | Tanggal | Lokasi | Koordinat | Kegiatan | Personil | Alkap | Hasil | Ket |
|----|----------|---|--|---|---------------------|-------------------------------------|----------------|-----|
| 1. | 24/5/19 | Muara Sabak Kecamatan Tungkal Ulu | Bujur 103.476280212 Lintang - 1.05588102341 | Koordinasi, Ground check, Patroli, Sosialisasi, | MA | | NIHIL | |
| 2. | 26/5/19 | Desa Pangkal Duri Kec. Mendahara Ilir Areal Konsesi PT. WKS | S. 01.06099 E 103. 47019 | Koordinasi, Ground check, Patroli, Sosialisasi, | TNI, Polri, MA, MPA | | NIHIL | |
| 3. | 27/06/19 | Kec. Mendahara Areal Distrik 2 PT. Wira Karya Sakti | S. 01.06246 E.103.47409 S. 01.08119 E. 103.48400 S. 01.08689 E. 103.48274 | Koordinasi, Ground check, Patroli, Sosialisasi, | TNI, Polri, MA, MPA | | NIHIL | |
| 4. | 10/7/19 | desa parit II sungai cemara kec.sadu | E. 104.26.22.4039 S 124.53.817748 | Koordinasi, Ground check, Patroli, Sosialisasi, | TNI, Polri, MA, MPA | | Bekas Terbakar | |
| 5. | 13/7/19 | Desa Catur Rahayu Kec. Dendang Dusun Kemang RT 30 | S 01.25171 E 103.85224 | Koordinasi, Ground check, Patroli, Sosialisasi, | TNI, Polri, MA, MPA | 1 set alat pemadaman (mesin max 3) | Api Padam | |
| 6. | 13/7/19 | Desa. Catur Rahayu Kec. Dendang Dusun Blok 4 | S 01.24193 E 103.92357 | Koordinasi, Ground check, Patroli, Sosialisasi, | TNI, Polri, MA, MPA | 1 set alat pemadaman (mesin max 3) | Api Padam | |
| 7. | 18/7/19 | kel muara sabak ulu kec muara sabak timur | | Koordinasi, Ground check, Patroli, Sosialisasi, | TNI, Polri, MA, MPA | | Bekas Terbakar | |
| 8. | 28/7/19 | Desa Mencolok kec. Mendahara Ulu | S.1.1240.0284 E.103.20.19 | Koordinasi, Ground check, Patroli, Sosialisasi, | TNI, Polri, MA, MPA | | Bekas Terbakar | |
| 9. | 31/7/19 | Desa Air | E:104.3867 | Koordinasi, | TNI, | | Bekas | |

| | | | | | | | | |
|-----|---------|---|---|--|---|--|-----------|--|
| | | Hitam Laut kec. Sadu | S: 1.3045 | Ground check, Patroli, Sosialisasi, | Polri, MA, MPA | | Terbakar | |
| 10. | 1/8/19 | Desa Air Hitam Laut Rt 9 Parit 5 Kec. Sadu | S -1.30103 E 104.39234 | Koordinasi, Ground check, Patroli, Sosialisasi, | TNI, Pori, MA, Masy | 1 set mesin, 1 set mesin Ministreaker, 20 roll selang, 1 roll selang 30 m | Api Padam | |
| 11. | 2/8/19 | Desa jati mulyo Kec. Dendang | S. 01.22263 E. 103.93082 | Koordinasi, GC, Pemadaman | TNI, Polri, MA, MPA, Masy. | Pompa pemadam jenis Robin (Lengkap) | Api Padam | |
| 12. | 5/8/19 | Dusun Makmur Desa Merbau Kecamatan Mendahara | S. -1.0743° E.103.6214 | Koordinasi, GC, Pemadaman | TNI, BPBD, Polri, MA, MPA, Kec., Masy. | | Api PADam | |
| 13. | 8/8/19 | Kec. Geragai Desa Suka Maju Dsn. 5 RT.12 | S 1.27036 E 103.71389 | | | | | |
| 14. | 9/8/19 | Kec. Muaro Sabak Barat Kel Rano | | Koordinasi, GC, Patroli, Sosialisasi, | TNI, Pori, MA, BPBD | | Api Padam | |
| 15. | 13/8/19 | parit 1 kiri Desa Sungai Sayang Kec. Sadu | Bujur 1,19307 Lintang 104,38444 | Koordinsi, GC, Pendinginan | TNI, Polri, Damkar, MA, DisBun, BPBD, Aparat Desa, Masy. | R 2 : 8 Unit. R 4 : 2 unit. Pompa air 4 unit + 42 Rol Selang pompa air | Api padam | |
| 16. | 15/8/19 | parit 4 kanan RT. 08 Dusun 2 Desa AirHitam Kec.Sadu | Bujur 104. 3635- Lintang 1.2214 | Koordinasi, GC, Pemadaman, Pendinginan | TNI, Polri, Aparat Desa, Masy. | | | |
| 17. | 15/8/19 | parit 1 kiri Desa Sungai Sayang Kec.Sadu | Bujur 1,19307 – Lintang 104,38444 | Koordinasi, GC, Pendinginan | TNI, Polri, Damkar, MA, DisBun, BPBD, Puskesma s, Aparat Desa, Masy. | 8 Unit K2, 2 Unit K4, 1 Unit pompa air apung, 3 Unit pompa air, 47 Roll Selang. | | |
| 18. | 15/8/19 | parit 4.5 kanan Dusun 2 Ds Remau Baku Tuo, Sadu | Bujur 104. 36316- Lintang 1.21772 | Koordinasi, GC, Pemadman, Pembendunga n air. | TNI, Polri, MA, Masy. | 5 unit K2, 1 Unit Mesin Jinjing Mark 3, 11 Roll Selang, 1 Unit Nozel. | Api padam | |
| 19. | 18/8/19 | Parit 3 kanan RT.07 Dsn. 2 Ds. Air Hitam, Kec. Sadu | 104.3635 1.2214 | Koordinasi, GC, Patroli, | TNI, Polri, MA, Damkar, Aparat Desa, Masy. | 2 Unit K4, 6 Unit K2, 1 Unit Marx3, 26 Gulung Selang, 5 Unit Tangki Semprot | | |

| | | | | | | | | |
|-----|---------|--|---|---|---|---|----------------------|--|
| | | | | | | Gendong, 1 Unit Mesin Pompa, | | |
| 20. | 18/8/19 | Tahura Kel. Simpang | 104.11421 1.28773 | Koordinasi, GC, Pemadamn | TNI, Polri, MA, TNBS, Aparat Kec. Kesehatan , Aparat Kel. | 2 Unit K4, 2 Unit K2 | | |
| 21. | 19/8/19 | Tahura Kel. Simpang | 104.11421 1.28773 | Koordinasi, GC, Pemadamn | TNI, Polri, MA, TNBS, Aparat Kec. Kesehatan , Aparat Kel. | 5 Unit K4, 20 Unit K2, 33 Unit Jet Shoter, 1 Unit GPS, 1 Glng Selang hisap, 1,5 " selang penyalur, 1 Unit Nozel, 2 Gln Racun Api | | |
| 22. | 20/8/19 | Parit 3 kanan RT.07 Dsn. 2 Ds. Air Hitam, Kec. Sadu | 104.3635 1.2214 | Koordinasi GC, | TNI, Polri, MA, Damkar, Aparat Desa, Masy | 2 Unit K4, 6 Unit K2, 1 Unit Mesin Marx, 26 Glng Selang, 5 Unit Tangki, 1 Unit Mesin | | |
| 23. | 20/8/19 | parit 1 kiri Desa Sungai Sayang Kec.Sadu | 104.3844 1.19307 | Koordinasi, GC, Pemadaman | TNI, Polri, Damkar, MA, DisBun, BPBD, Puskesmas, Aparat Desa, Masy. | 6 Unit K2, 2 Unit Pompa air, 25 Roll Selang | | |
| 24. | 22/8/19 | Parit 4.5 Dsn. 2 Ds. Remau Baku Tuo Kec. Sadu | 104.36316 1.21772 | Koordinasi, GC, | TNI, Polri, Masy. Aparat Desa | 2 Unit K2, | | |
| | | Parit 3 kanan RT.07 Dsn. 2 Ds. Air Hitam, Kec. Sadu | 104.3635 1.2214 | Koordinasi GC, | TNI, Polri, MA, Damkar, Aparat Desa, Masy. | 2 Unit K4, 6 Unit K2, 1 Unit Mesin Marx, 26 Glng Selang, 5 Unit Tangki, 1 Unit Mesin | | |
| 25. | 24/8/19 | RT.11 Kel. Rano Kec Muara Sabak Barat | Bujur 103°7641391 Lintang - 1°22'07,233" | Koordinasi, GC, Pemadaman, Pendinginan | TNI, Polri, BPBD, MA, PT. MPK Damkar, Kec., Kel., PT. RGS, PT. Petrocina, | 3 Unit Mesin Air, 1 Unit mesin Portable, 1 Unit Mesin Apung | Aman dan Kondusif | |

| | | | | | | | | |
|--|--|--|--|--|-------|--|--|--|
| | | | | | Masy. | | | |
|--|--|--|--|--|-------|--|--|--|

E. Kabupaten Tebo

| No | Tanggal | Lokasi | Koordinat | Kegiatan | Personil | Alkap | Hasil | Ket |
|----|---------|---|--|---|--|---|---|-----|
| 1. | 25/5/19 | Desa pelayongan kec.sumay | S. 01.01211.° E.102.31377° | Koordinasi, GC, Sosialisasi, Patroli | TNI, MA, RPK. PT.LAJ, | Ran roda 2, GPS, Jetshooter | Tim tidak berhasil sampai ke titik nol HS | |
| 2. | 12/7/19 | Desa Balai Rajo Kec. VII Koto Ilir | S 0.9241° E 102.1044 | Koordinasi, GC, Sosialisasi, Patroli | TNI, Polri, MA, RPK PT. Wana Mukti, Masy. | 4 Unit K2, 1 Unit K4, 1 Unit GPS, 2 Bh Jetshooter | tim tidak bisa sampai di titik "0" | |
| | | | S.0.9254° E.102.0955° | Pemadaman | | | | |
| 3. | 14/7/19 | Dusun Sungai Bulan, Desa Pemayungan, Kec.Sumay | S. - 1.0361232757° E.102.27988433 8° | Koordinasi, GC, Sosialisasi, Patroli | TNI, Polri, MA, MPA | 1 Unit K2, 2 Unit GPS, 2 Bh Jetshooter, ATK | NIHIL | |
| | | | S. 00.993228° E. 102.29546° | Pemadaman | | | tim menemukan areal bekas terbakar | |
| 4. | 19/7/19 | Desa Pemayungan Kec. Sumay | S. 01.04301°, E. 102.25769° | Koordinasi, GC, Sosialisasi, Patroli | TNI, Polri, MA, MPA, RPK PT. LAJ | 5 Unit K2, 1 Unit GPS | Bekas terbakar | |
| 5. | 26/7/19 | Desa Sungai Keruh, Kec.Tebo Tengah | S - 1.30840086937 ° E.102.55259704 6° | Koordinasi, GC, Sosialisasi, Patroli | TNI, MA | 2 Unit K2, 1 Unit GPS, 1 Unit Jet Shooter | NIHIL | |
| 6. | 26/7/19 | Desa Peninjau, Kec.Tanah Tumbuh | S -1.49612° E. 101.78654° | Koordinasi, GC, Sosialisasi, Patroli | Polri, MA, KPHP, RPK PT. Mugi Trimman, Masy | 1 Unit K2, 2 Unit K4, 1 Unit GPS, 1 Unit Jet Shooter | Bekas terbakar | |
| | | | S.-1.50858°, E.101.78754° | | | | | |
| 7. | 30/7/19 | Desa Sungai abang, Kec. VII KOTO | S. -0.92215° dan E. 101.96518° | Koordinasi, GC, Sosialisasi, Patroli | TNI, Polri, MA | 4 unit K2, 1 Unit Gps | NIHIL | |
| | | | S. 00.92792°, E. 101.97192° | | | | Bekas terbakar | |
| 8. | 30/7/19 | Jl. Lintas penghubung Desa Aburan Bt. Tebo ke Simpang Pal 12, Dusun Pinang Baris Desa: Sungai Alai Kec. Tebo Tengah | S -1.48384° E 102.3553° | Koordinasi, GC, Sosialisasi, Patroli, Pemadaman | TNI, Polri, BPBD, MA, Damkar, Masy. | 2 Unit Mobil Pemadam, 1 Unit Mobil Angkut, 4 Unit Motor, 2 Bh Mesin Pompa, 20 Roll Selang Buang, 4 Bh Jetsuter, 4 Bh Kepyok, 2 Bh GPS, 1 Unit Kapak dua pungsi, | | |

| | | | | | | | | |
|-----|---------|---|----------------------------|---|-------------------------------------|---|----------------|--|
| | | | | | | 2 Bh Garu, | | |
| 9. | 4/8/19 | Desa Punti Kalo Kec. Sumay | S 1.43168 E 102.41234 | Koordinasi, GC, Pemadaman | TNI, BPBD, MA, Damkar, Masy. | 2 set alat Pemadam waterax beserta kelengkapannya | | |
| 10. | 11/8/19 | Desa Sungai alai Dsun: sungai kuning Kec: Tebo tengah | S -1.46188 E 102.36335 | Koordinasi, GC, Pemadaman | TNI, Polri, BPBD, MA, Damkar, Masy. | 2 Unit Mobil Angkut, 2 Unit Mobil Tangki, Truk Serba, 1 Unit Mesin Pompa pemadam, Selang Buang 20 Roll, Gps 1 Unit 5 Unit Jetsuter, Kepyok 2 Unit | Api Padam | |
| 11. | 12/8/19 | Rt 19 jln 26 koridor Desa: suo suo Kec. Sumay | S 01.24889 E -102.55212 | Koordinasi, GC, Pemadaman, Penyekatan lahan | TNI, MA, Polri, Masy. | 1 unit mobil, 2 Unit mesin pemadam mekstri, 1 unit mobil patrol, 10 Roll Selang Buang, 6 unit jet suter, 2 kapak multi fungsi, 2 garu tajam, 2 garu pacul, 1 gopyok | Api padam | |
| 12. | 12/8/19 | Kec. Rimbo Bujang ds. Perintis Jl. 21 | 102,8,56,0 - 1,16,33,0 | Koordinasi, GC, Patroli, Sosialisasi | TNI, Polri, BPBD, MA, | | Bekas terbakar | |
| 13. | 13/8/19 | Kec. Sumay Desa pelayungan | S -1.921 E 102.0128 | Koordinasi, GC, Patroli, Sosialisasi | TNI, Polri, BPBD, MA, | | Bekas terbakar | |
| 14. | 13/8/19 | PT TMA.PBH Petak 16 ribu. Kec: VII Koto | S -1°253 E:101°59'11" | Koordinasi, GC, Patroli, Sosialisasi, Pemadaman | TNI, BPBD, MPA, RPK PT. TMA. PBH | 1 unit Mobil ingle pemadam, 3 Unit Motor, Selang buang 4 roll, 1 Unit Mesin pompa pemadam,- 1 unit Jetsuter | Bekas terbakar | |
| 15. | 13/8/19 | Desa Transos (dusun | | Koordinasi, GC, | TNI, Polri, | 2 unit mobil angkut, | Api Padam | |

| | | | | | | | | |
|-----|---------|---|----------------------------------|-------------------------------------|-------------------------------------|--|----------------|--|
| | | medang kerupuk pesajian) Kec. Tebo tengah | | Pemadaman | BPBD, MA, Masy. | 2 bh mesin pompa, 10 rool selang buang, 3 jetsouter, 1 gps, 2 bh garuk, Perlengkapan pribadi, 2 unit motor | | |
| 16. | 13/8/19 | Desa pelayungan Kec. Sumay | S -1.921 E 102.0128 | Koordinasi, GC, Pemadaman | TNI, MA, BPBD, Masy. | 1 Unit Mobil inggle gabin, 2 Bh Mesin Pompa Pemada, 10 Roll Selang Buang, 4 Buah Jetsuter, 2 Buah Kepyok, 1 Buah GPS, 1 Unit Kapak dua pungsi, 2 Buah Garu | Api Padam | |
| 17. | 13/8/19 | Dsn Rambahan, Desa Aur cino. Kec. VII Koto | S -1°5'19" E 102°2'57" | Koordinasi, GC, Pemadaman | BPBD, TNI, Linmas, MPA, RPK PT. TMA | Mobil inggle pemadam 2 unit, Motor 4 Unit, Selang buang 15 roll, Mesin pompa pemadam 2 unit, Jetsuter 1 unit | Api Padam | |
| 18. | 13/8/19 | Kab. Tebo Kec. VII Koto PT. TMA.PBH Petak 16 ribu pemilik lahan PT. TMA | S -1°253 E 101°59'11" | Kordinasi, GC, Patroli, Sosialisasi | TNI, Polri, BPBD, MA, Masy. | | | |
| 19. | 14/8/19 | Desa pelayongan Kec. Sumay | S -01°03'51.3" E 102°20'18.5" | Koordinasi, GC, Pemadaman | TNI, BPBD, Masy. RPK PT. LAJ | Mobil Angkut 2 unit Motor 8 Unit, Selang pemadam 3 roll, Gps 3 unit, Mesin pompa pemadam 1 unit, Jetsuter 2 unit | Api Padam | |
| 20. | 15/8/19 | PT TMA.PBH Kec: VII koto | S -1°4'27 E 102°3180 | Kordinasi, GC, Patroli, Sosialisasi | BPBD, TNI, MPA, Linmas | | Bekas terbakar | |

| | | | | | | | | |
|-----|---------|--|---|---|---|---|-------------------|--|
| 21. | 14/8/19 | PT Lestari Asri Jaya (LAJ) Kec: VII Koto | S -0,98857 E 102,02698 | Kordinasi, GC, Patroli, Sosialisasi | BPBD, MPA, RPK PT. LAJ | Mobil ingle pemadam 3 unit, Motor 7 Unit, Selang buang 7 roll, Mesin pompa pemadam 1 unit , Jetsuter 1 unit | Bekas terbakar | |
| 22. | 15/8/19 | Desa. Semambu Kec. Sumay | S -01°10'33.4" E 102°25'23.0" | Kordinasi, GC, Patroli, Sosialisasi | TNI, MA, Polri, BPBD, RPK PT. TAL | | Bekas terbakar | |
| 23. | 15/8/19 | Desa: Aur Cino RT 13 Kec: VII Koto | S -0,98814 E 102,0584 | Sosialisasi, Patroli | BPBD | | | |
| 24. | 14/8/19 | Desa Pemayungan Kec. Sumay | S. 01.60271° E. 102.15360° | Koordinasi, GC, | MA, TNI, Polri, MPA, RPK PT.LAJ | 4 Unit K2, Pompa Punggun, Gps, ATK | Bekas terbakar | |
| | | | S.01.08938° E.102.35464° | Pemadaman | | | Api Padam | |
| 25. | 16/8/19 | Desa: pemayongan Kec. Sumay | S -01°07'35.4" E 102°26'09.0" | Koordinasi, GC, Pemadaman | TNI, Polri, BPBD, PT.LAJ | Mobil ingle 2 unit, Motor BPBD 11 Unit Selang pemadam 5 roll, Gps 1 unit, Mesin pompa pemadam 1 unit, Jetsuter 4 unit, | Api Padam | |
| 26. | 15/8/19 | Desa Ulak kasai Rambahan berbatasan dgn serai serumpun Kec. Tebo ulu | S : -1.00 E : 102.1312 | Koordinasi, GC, Pemadman | TNI, Polri, BPBD | | Bekas terbakar | |
| 27. | 15/8/19 | TKD ds pemayungan. Kec sumay | 1°00'53.3" S 102°17'29.7" E. | Koordinasi, GC, Pendinginan | TNI, Polri, MA, MPA | 5 Unit K2, 1 Unit GPS, 4 bh HP | Bekas terbakar | |
| 28. | 16/8/19 | Ds. Pemyongan, Kec. Sumay | S-01°07'35.4" E102°26'09,0 | Koordinasi, GC, Patroli, Pemadaman | TNI, BPBD, MA, RPK PT. LAJ | 2 Unit Mobil Tangki, 11 Unit K2, 5 Roll Selang, 1 Unit GPS, 1 Unit Mesin Pompa, 4 Unit jet Shooter | Api padam | |
| 29. | 16/8/19 | Hutan Lindung Bukit Limau Kec VII | Lintang : S 091944 Bujur 102.0849 | Koordinasi, GC, Pemadaman | TNI, Polri, MA | 1 Unit K4, 4 Unit K2 | | |

| | | | | | | | | |
|-----|---------|------------------------------|--------------------|----------------|---------------------|---------------------------|-----------|--|
| | | Koto ilir | | | | | | |
| 30. | 17/8/19 | TKD ds pelayungan. Kec sumay | 102.287 -0.9537 | Koordinasi, GC | TNI, Polri, MA, MPA | 5 Unit K2, 1 Bh GPS, 4 BH | Api padam | |

F. Kabupaten Bungo

| No | Tanggal | Lokasi | Koordinat | Kegiatan | Personil | Alkap | Hasil | Ket |
|----|---------|---|---|---|----------------------------------|---|---|-----|
| 1. | 25/5/19 | Dusun Pauh Agung Kec. Limbur Lubuk Mengkuang | S. 01.58793° E. 101.77435° | Koordinasi, GC, Sosialisasi, Patroli, Pemadaman | TNI, MA, BPBD, KPHP, RPK. PT. MI | Ran roda 2, Ran roda 4, GPS, Jetshooter | | |
| 2. | 12/7/19 | Desa Sungai Beringin Kec. Pelepat | S 01.6978° dan E 102.1012° | Koordinasi, GC, Patroli, Sosialisasi | MA | 1 Unit K2, 1 Unit GPS, 1 Bh Jetshooter | tim tidak bisa mendekati hotspot ada nya pembatasan | |
| | | | S.01.69824' E.102.10397' | | | | Analisa Ploting HS Manggala Agni Daops Muara Tebo | |
| 3. | 20/7/19 | Desa Rantau Iki, Kec. Jujuhan | S -1.14240° E.101.49480° | Koordinasi, GC, Patroli, Sosialisasi | MA | 1 Unit Ran roda 2, 1 Unit GPS, 1 Bh Jetshooter | Tim menemukan areal yang sudah terbakar | |
| 4. | 26/7/19 | Desa Peninjau kec. Tanah Tumbuh | S.-1.50858 E.101.78754 | Koordinasi, GC, Patroli, Sosialisasi | TNI, Polri, BPBD, MA | | Bekas Terbakar | |
| | | | | | | | Bekas Terbakar | |
| 5. | 2/8/19 | Desa senamat ulu kec: batin tiga ulu | S. 1.7245. E. 101,9019 | Koordinasi, GC, Patroli, Sosialisasi | TNI, Polri, BPBD, MA | 1 Unit Ran Roda 2, 2 unit Ran roda 4, 1 Unit Gps, 1 Jetsuter, Atk | | |
| | | | S -1,72095° E 101.89868° | | | | Bekas terbakar | |
| 6. | 8/8/19 | dusun Padang Pelangh Kec. Pelepat Ilir | Bujur 102.19380188 Lintang 1.59730815887 | Koordinasi, GC, Pemadaman | Satgas Karhutla Kab. Bungo | | | |
| 7. | 9/8/19 | Kec. Rimbo Tengah Desa Sei Mengkuang RT. 05/03 | | Koordinasi, GC, Patroli, Sosialisasi | TNI, Polri, MA, BPBD | | Bekas Terbakar | |
| 8. | 9/8/19 | Kec. Rantau Pandan Desa Talang Sungai Bungo di sungai Abang | 102.0,38,0 - 1,30,38,0 | Koordinasi, GC, Patroli, Sosialisasi | TNI, Polri, MA, BPBD | | Bekas terbakar | |
| 9. | 14/8/19 | Desa senamat ulu Kec. Batin III Uiu | S. – 01.72873° dan E. 102.9189° | Koordinasi, GC, Patroli, Sosialisasi | TNI, MA, Polri, KPH, Kades | 6 Unit Kendaraan R2 Pompa Punggung Gps ATK | Bekas terbakar | |

G. Kabupaten Muaro Jambi

| No | Tanggal | Lokasi | Koordinat | Kegiatan | Personil | Alkap | Hasil | Ket |
|----|---------|--|---|--|--|--|---|-----|
| 1. | 26/6/19 | Kec. Kumpeh | -1.51323986053 LS 103.927413939 99995 BT | Koordinasi, GC, Patroli, | TNI, Polri, MA | | Tim menemukan lahan terbakar dengan jarak ± 1 km dari titik nol | |
| 2. | 9/7/19 | Kec. Kumpeh | -1.39557 103.98456116 | Koordinasi, GC, Pemadaman, Pendinginan | TNI, Polri, BPBD, MA, MPA, Damkar, RPK PT.BBD Masy. | | Api padam | |
| 3. | 11/8/19 | Petanang RT.01 Kec. Kumpeh | -1.51067 103.93162295 | Koordinasi, GC, Pemadaman, | TNI, Polri, MA, BPBD, MPA, Masy. | | Api padam | |
| 4. | 15/8/19 | Kemingking Dalam Kec. Taman Rajo | -1.3135 103.4347243 | Koordinasi, GC, Pemadaman, | TNI, Polri, MA, BPBD, MPA, Damkar, RPK. PT. Kharisman, Masy. | | Api padam | |
| 5. | 18/7/19 | Desa Pudak RT.16 Kec. Kumpeh Ulu | -1.53153 103.6654261 | Koordinasi, GC, Pemadaman, | TNI, Polri, MA, BPBD, MPA, Masy. | | Api padam | |
| 6. | 22/7/19 | Bukit Baling Kec. Sekernan | -1.41558 103.52339101 | Koordinasi, GC, Pemadaman, | BPBD | | Api padam | |
| 7. | 24/7/19 | Desa Pematang Raman, Kec. Kumpeh | S. 01.51156 – E. 103.93089 | Koordinasi, GC, Patroli, Pemadaman | TNI, Polri, MA, MPA | 1 Unit Ran Roda 4, Jetshooter | Api padam | |
| 8. | 26/7/19 | Desa Solok Kec. Kumpeh Ulu | -1.3426 103.4350353 | Koordinasi, GC, Pemadaman, | TNI, Polri, MA, BPBD, MPA, Damkar, Masy. | | Api padam | |
| 9. | 26/7/19 | Desa Petanang, Kec. Kumpeh Ilir | S. 1.50307 E. 103.92406 | Koordinasi, GC, Patroli, Pemadaman | MA, | 2 Unit Ran Roda 4/6, Mesin 2 Unit, Selang 30 Roll, Y konektor 2 Unit, Nozel 4 Unit, Embung 10.000 liter 1 Unit | Api padam | |

| | | | | | | | | |
|-----|---------|---|------------------------------|--|--|---|-----------|--|
| 10. | 26/7/19 | Desa Petanang, Kec. Kumpeh Ilir | S. 01.50868 E. 103.92102 | Koordinasi, GC, Patroli, Pemadaman | MA, RPK PHL MPA | 3 Unit Mesin, Selang 43 Roll, 2 Unit JetShooter | Api padam | |
| 11. | 27/7/19 | Desa Petanang Kec. Kumpeh Ilir | S -1.50868 E 103.92102 | Koordinasi, GC, Patroli, Pemadaman, Pendinginan | MA, TNI, Polri, MPA, RPK PHL/RKK | 2 Unit Mobil, 2 Unit Monilog, 7 Unit K2, 3 Unit Mesin, 33 Roll selang, embung Air, Nozel, Y Konector, 3 Unit JetShooter, 1 Unit GPS | Api padam | |
| 12. | 28/7/19 | Desa Sungai Terap RT.06 Kec. Kumpeh Ulu | -1.3643 103.4423176 | Koordinasi, GC, Pemadaman, | TNI, Polri, MA, BPBD, MPA, Damkar, Masy. | | Api padam | |
| 13. | 28/7/19 | Desa Sipin Teluk Duren, Kec. Kumpeh Ulu | S. 01.63069 E. 103.83244 | Koordinasi, GC, Patroli, Pemadaman | TNI, Polri, BPBD, MA, MPA, RPK PT. SNP | | | |
| 14. | 29/7/19 | Desa Sipin Teluk Duren, Kec. Kumpeh Ulu | S. -1.3643 E. 103.4423176 | Koordinasi, GC, Patroli, Pemadaman | TNI, Polri, BPBD, MA, MPA, RPK PT. SNP | | | |
| 15. | 29/7/19 | Kemingking Dalam Kec. Taman Rajo | -1.3135 103.4347243 | Koordinasi, GC, Pemadaman, | TNI, Polri, MA, BPBD, MPA, Damkar, RPK. PT. Kharisman, Masy. | | Api padam | |
| 16. | 30/7/19 | Desa Sipin Teluk Duren, Kec. Kumpeh Ulu | S. -1.3643 E. 103.4423176 | Koordinasi, GC, Patroli, Pemadaman | TNI, Polri, BPBD, MA, MPA, | | | |
| 17. | 31/7/19 | Desa Sipin Teluk Duren, Kec. Kumpeh Ulu | S. -1.3643 E. 103.4423176 | Koordinasi, GC, Patroli, Pemadaman | TNI, Polri, BPBD, MA, MPA, PT. SNP, PT. FPIL, PT. MAKIN | 13 Unit Mesin Pompa, 7 Unit K4, 6 Unit K2 | | |
| 18. | 1/8/19 | Desa Sipin Teluk Duren, Kec. Kumpeh Ulu | S. -1.3643 E. 103.4423176 | Koordinasi, GC, Patroli, Pemadaman | TNI, Polri, BPBD, MA, MPA, | 13 Unit Mesin Pompa, 7 Unit K4, 6 Unit K2 | | |

| | | | | | | | | |
|-----|--------|--|-------------------------------|--|---|---|-----------|--|
| | | | | | PT. SNP, PT. FPIL, PT. MAKIN | | | |
| 19. | 2/8/19 | Desa Sipin Teluk Duren, Kec. Kumpeh Ulu | S. -1.3643 E. 103.4423176 | Koordinasi, GC, Patroli, Pemadaman | TNI, Polri, BPBD, MA, MPA, PT. SNP, PT. FPIL, PT. MAKIN | 13 Unit Mesin Pompa, 7 Unit K4, 6 Unit K2 | | |
| 20. | 3/8/19 | Desa Sipin Teluk Duren, Kec. Kumpeh Ulu | S. -1.3643 E. 103.4423176 | Koordinasi, GC, Patroli, Pemadaman | TNI, Polri, BPBD, MA, MPA, PT. SNP, PT. FPIL, PT. MAKIN | 13 Unit Mesin Pompa, 7 Unit K4, 6 Unit K2 | | |
| 21. | 4/8/19 | Desa Sipin Teluk Duren, Kec. Kumpeh Ulu | S. -01.630069 E. 103.83244 | Koordinasi, GC, Patroli, Pemadaman | TNI, Polri, BPBD, MA, MPA, PT. SNP, PT. FPIL, PT. MAKIN | 13 Unit Mesin Pompa, 7 Unit K4, 6 Unit K2 | | |
| 22. | 5/8/19 | Desa Sipin Teluk Duren, Kec. Kumpeh Ulu | S. -01.630069 E. 103.83244 | Koordinasi, GC, Patroli, Pemadaman | TNI, Polri, BPBD, MA, MPA, PT. SNP, PT. FPIL, PT. MAKIN, PT.MAS | 13 Unit Mesin Pompa, 7 Unit K4, 6 Unit K2 | | |
| 23. | 6/8/19 | Desa Sipin Teluk Duren, Kec. Kumpeh Ulu | S. -01.630069 E. 103.83244 | Koordinasi, GC, Patroli, Pemadaman | TNI, Polri, BPBD, MA, MPA, PT. SNP, PT. FPIL, PT. MAKIN, PT.MAS | 13 Unit Mesin Pompa, 7 Unit K4, 6 Unit K2 | | |
| 24. | 7/8/19 | Desa Sipin Teluk Duren, Kec. Kumpeh Ulu | S. -01.630069 E. 103.83244 | Koordinasi, GC, Patroli, Pemadaman | TNI, Polri, BPBD, MA, MPA, PT. SNP, PT. FPIL, PT. MAKIN, PT.MAS | 13 Unit Mesin Pompa, 7 Unit K4, 6 Unit K2 | | |
| 25. | 8/8/19 | Desa Sipin Teluk Duren, Kec. Kumpeh Ulu | S. -01.630069 E. 103.83244 | Koordinasi, GC, Patroli, Pemadaman | TNI, Polri, BPBD, MA, MPA, PT. SNP, PT. FPIL, PT. MAKIN, PT.MAS | 13 Unit Mesin Pompa, 7 Unit K4, 6 Unit K2 | | |
| 26. | 8/8/19 | Desa Talang Duku, RT..09 Kec. Taman Rajo, | S. 01.53182 E. 103.6654 | Koordinasi, Pemadaman | TNI, Polri, BPBD, MA, | Marks3 1 unit, 15 roll Selang 1.5', | Api padam | |

| | | | | | | | | |
|-----|---------|--|---|--|--|---|--|--|
| | | | | | Aparat Desa Masy | 1 unit Jets shooter, 1 unit 2 unit Rantis R.4, 6 Ran R2, | | |
| 27. | 9/8/19 | Desa Sipin Teluk Duren, Kec. Kumpeh Ulu | S. -01.630069 E. 103.83244 | Koordinasi, GC, Patroli, Pemadaman | TNI, Polri, BPBD, MA, MPA, PT. SNP, PT. FPIL, PT. MAKIN, PT.MAS | 13 Unit Mesin Pompa, 7 Unit K4, 6 Unit K2 | | |
| 28. | 9/8/19 | Desa Tanjung Katung Kec. Maro Sebo | | Koordinasi, GC, Patroli, Pemadaman | TNI, Polri, BPBD, MA, MPA, | | | |
| 29. | 9/8/19 | Desa Tanjung Kec. Kumpeh Ilir | | Koordinasi, GC, Patroli, Pemadaman | TNI, Polri, BPBD, MA, MPA, | | | |
| 30. | 9/8/19 | Desa Talang Duku RT.06 | | Koordinasi, GC, Patroli, Pemadaman | TNI, Polri, BPBD, MA, MPA, | | | |
| 31 | 10/8/19 | Desa Sipin Teluk Duren, Kec. Kumpeh Ulu | S. -01.630069 E. 103.83244 | Koordinasi, GC, Patroli, Pemadaman | TNI, Polri, BPBD, MA, MPA, PT. SNP, PT. FPIL, PT. MAKIN, PT.MAS | 13 Unit Mesin Pompa, 7 Unit K4, 6 Unit K2 | | |
| 32. | 11/8/19 | Desa Sipin Teluk Duren, Kec. Kumpeh Ulu | S. -01.630069 E. 103.83244 | Koordinasi, GC, Patroli, Pemadaman | TNI, Polri, BPBD, MA, MPA, PT. SNP, PT. FPIL, PT. MAKIN, PT.MAS | 13 Unit Mesin Pompa, 7 Unit K4, 6 Unit K2 | | |
| 33. | 12/8/19 | Desa Sipin Teluk Duren, Kec. Kumpeh Ulu, Lahan masyarakat yang berbatasan dengan lahan PT. SNP dan PT. MAS | S. 01.64157 E. 103.84476 S. 01.64196 E. 103.84488 S. 01.64167 E. 103.84456 S. 01.64153 E. 103.84482 S. 01.59726 E. 103.84111 | Koordinasi, Pemadman | TNI, Polri, BPBD, MA, PT. Cakrawala Agro Persada, PT. Jambi Batanghari Platation, PT. Angso Duo Sawit, PT. Putra Duta Indah, PT. Mega Anugrah Sawit, PT. BPIP, PT. Bukit Bintang | 36 Unit K2, 27 Unit K4, 35 Unit Mesin Pompa, 1 Unit Marks, 14 Unit Nozel, 5 Roll selang 2,5", 20 Roll selang 1,5" 3 Unit Y Konector, Selang 20x148 Gulung, 2 Unit | | |

| | | | | | | | | |
|-----|---------|---|--------------------------|---|---|---|-----------|--|
| | | | | | Sawit (BBS), PT. Brahma Bina Bakti, PT. Sumber Tama Nusa Pertiwi, PT. Petaling Mandra Guna, PT. Sungai Bahar Pasifik Utama, PT. Borneo Karya Cipta, PT. FPIL, PT. Bara Eka Prima, PT. BGR, PT. Biccon Agro Makmur, PT. Velindo Aneka Tani, PT. Era Sakti Wira Forestama, PT. Wahana Sponjen Indah, PT. KSYB, PT. TSAL, PT. RMJS, PT. Jambi Lampua Sebrang, PT. Agro Tamex Sumindo Abadi, PT. Makin Group | Eskapator, BBM | | |
| 34. | 16/8/19 | Desa Nebang Parah, RT 15 Kec. Mestong | S -1.8705 E 103.44454 | Pemadaman | MA, TNI | 1 unit Marks3 Selang 15 roll, 4 unit Nozel, Yconector | Api Padam | |
| 35. | 21/8/19 | Ds. Gambut jaya SKJ 11 Kec. Sungai Gelam | | Pemadaman | Polri, TNI, BPBD, Aparat Desa | 1 Unit K4, 3 Unit k2, 1 Unit Mesin Pompa, 1 Unit Marks3, 5 Roll Selang 2,5", 15 Roll selang 1,5" Y Konector, Nozel 1,5", 5 gln Frame Frezee | | |
| 36. | 20/8/19 | Ds. Sei. Aur Kec. Kumpeh | -1°18'24" 104°4'17" | Koordinasi, GC, Pemadaman, Pendinginan, | Polri, TNI, Kec., | 1 Unit Mesin Pompa air, | | |

| | | | | | | | | |
|-----|---------|-------------------------|--|--------------------------------------|---|--|-----------|--|
| | | | | Pembuatan embung air | BPBD, RPK PT. Pelita 6, RPK PT. EWF, Aparat Desa | 1 Unit Exavator, 3 Unit Damkar, | | |
| 37. | 22/8/19 | Kec. Kumpeh Ds. Sei Aur | | Koordinasi, GC, Pendinginan, Patroli | TNI, Polri, Camat kumpeh, BPBD, MA, PT. BBS Masy. | 1 Unit Alat berat, 4 Unit Mesin Damkar | Api Padam | |

H. Kabupaten Tanjung Jabung Barat

| No | Tanggal | Lokasi | Koordinat | Kegiatan | Personil | Alkap | Hasil | Ket |
|----|---------|--|--|------------------------------------|--|--|-----------|-----|
| 1. | 27/6/19 | Desa pematang Buluh Kec. Betara | S 01.09683 E 103.37977 | Koordinasi, GC, Patroli, Pemadaman | TNI, Polri, MA, KMPA, RPK D1 | Seperangkat Mesin Mark 3 Lengkap | | |
| 2. | 27/6/19 | Kec. Tungkal Ilir, Di Areal Distrik 6 PT. WIRA KARYA SAKTI | S. 01. 90534 E.103. 09907 S. 01. 90669 E.103. 10816 S. 01. 90941 E. 10610 | Koordinasi, GC, Patroli, | TNI, Polri, BPBD, MA | | NIHIL | |
| | | Desa Pematang Buluh Kec. Betara | S. 01.10171 E. 103.37931 | | | | | |
| 3. | 26/7/19 | Desa Sungai Penoban Kec. Batang Asam | -116323S 102.80757E -115975S 102.80081E - 115468 S 102.81394 E - 115164 S 102.79331 E | Koordinasi, GC, Patroli, | TNI, Polri, MA, MPA | | NIHIL | |
| 4. | 31/7/19 | RT. 16, Parit Cipah Lapis Kel.Senyerang Kec.Senyerang | S.00.87766" E103,14491" | Koordinasi, GC, Patroli, | TNI, Polri, BPBD Damkar, RPK PT. WKS MA, MPA, Damkar, Puskesmas, Masy. | Pompa air 1 unit. 1 set mesin, 1 set mesin MiniStreaker, 20 Roll Selang (1 roll selang 30meter) 1 unit mobil 8 unit motor | | |
| | | desa catur rahayu, kec. Dendang | | Pemadaman | | | | |
| | | Air Hitam Laut, kec. Sadu, parit 5 kanan | Bujur 104.3867 Lintang 1.3045. | | | | | |
| 5. | 1/8/19 | RT. 09 Desa muntialo Kec. Betara | S.-1.05333 E. 103,37214 | Pemadaman | TNI, Polri, BPBD, MA, RPK PT. WKS | 2 Unit pompa lengkap, 3 unit Mini streker | | |
| 6. | 2/8/19 | Desa Bukit Bakar kec Renah | S. 01.4032255411° E. 102.8145416° | Koordinasi, GC, Pemadaman | TNI, BPBD, MA | 1 set mesin | Api Padam | |

| | | | | | | | | |
|-----|---------|--|--|--|--|--|--|--|
| | | Mendaloh Ex. SMB | | | | | | |
| 7. | 9/8/19 | Canal 01 A Parit Antara Desa Lumahan Kec. Senyerang | | Koordinasi, Pendinginan | TNI, Polri, RPK PT. WKS | 2 Unit Mesin, Selang 30 Gulung ukuran 2,5 inci, 15 Gulung ukuran 1,5 inci | Api padam | |
| 8. | 9/8/19 | Kec. Senyerang Ds. Lumahan Dsn Nusantara | 0.51'31" 102' 59"5 | Koordinasi , Gc, | TNI, Polri, BPBD, | | Bekas Terbakar | |
| 9. | 11/8/19 | RT. 09 Jln. AMD Dusun Karya Lestari Desa Muntialo Kec. Betara | -1°3'30" 103°22'48" | Koordinasi GC, Patroli, Pemadaman, Pendinginan | TNI, Polri, KPMA, RPK D PT.WKS | 4 Unit Mesin Air, 25 Unit Selang, 2 Unit Pompa Racun Rumput | | |
| | | RT. 11 Dusun Srimenanti Desa Serdang Jaya Kec. Betara | -1°2'16" 103°20'49" | | | | | |
| 10. | 12/8/19 | Kanal 24 Desa Margo rukun Kec. Senyerang | | Koordinasi , Gc, Pendinginan | TNI, Polri, BPBD, RPK D1 PT. WKS | 2 Unit Mesin Pompa, Selang 7 Gulung ukuran 2,5 inci, | Api padam | |
| 11. | 12/8/19 | Kawasan Sirih – sirih Kel. Lubuk Kambing Kec. Renah Mendaluh | -1°13'28 102°50'19" | Koordinasi, GC, Pemadamn | TNI, Polri, BPBD, BPSKL Sumatera, Masy. | 6 Unit Ran Roda 2 | Api padam | |
| 12. | 12/8/19 | Lahan HKM Sungai Bungin Desa Muara Danau Kec. Renah Mendaluh | -1°14'55, 102°49'33" | Koordinasi, Pemadaman, Pendinginan | TNI, BPBD, BPSKL, Masy | 6 Unit K2, | Api Padam | |
| 13. | 13/8/19 | Canal 22 Parit Desa Margo Rukun Kec. Senyerang | 103.0028, -0.7737 103.0154, -0.7756 103.0046, -0.7846 103.0126, -0.7741 103.017, -0.7714 103.009, -0.7725 | Koordinasi, GC, Pemadaman | TNI, Polri, RPK PT. WKS, Kades | 3 Unit Mesin Mini Straker, 1 Unit Mesin Kecil, | Aman dan kondusif, Perluasn dari kanal 24 (12/8/19) | |
| 14. | 14/8/19 | Jalan TMMD Rt. 09 Dusun Karya Lestari Desa Muntialo Kec. | | Koordinasi, GC, Patroli, Sosialisasi, Pembagian Masker | TNI, Polri, BPBD, MA, KMPA | 6 Unit Mesin Air, 75 Selang, 5 Unit Garuh | Aman dan kondusif | |

| | | | | | | | | |
|-----|---------|--|--|---|---|--|-------------------------|--|
| | | Betara | | | | | | |
| 15. | 15/8/19 | Rt. 05 Dsn. Kampung Tengah Desa Pematang Lumut Kec. Betara di Areal Okufasi PT. WKS | -1°5'45" 103° 25'3",55' | Koordinasi, GC, Patroli, Pembuatan Skat Pembatas, Pendinginan | TNI, Polri, MA, K MPA | 2 Unit Mesin Air, Selang 10 Unit, Selang 5 Unit | | |
| 16. | 15/8/19 | Areal Okufasi PT. WKS Rt. 05 Dusun Kampung Tengah Desa Pematang Lumut Kecamatan Betara | -1°5'45" 103° 25'3",55' | Koordinasi, GC, Pemadaman, Pendinginan | TNI, Polri, MA, KMPA, RPK D2 PT. WKS | 5 Unit K4, 15 Unit K2, 3 Unit Pompa air, 3 Unit Mesin Portable, 75 Roll selang | Api Padam | |
| 17. | 15/8/19 | Desa Margo Rukun Kec. Senyerang | 103.0106, - 0.7°8001,2326 | Koordinasi, GC, Pemadaman, Pendinginan | TNI, Polri, RPK DV PT. WKS, Kades | 4 Unir Mesin Damkar | Api Padam | |
| 18. | 15/8/19 | Kec. Batang Asam. kawasan Sungai Latam Desa Suban | 102.8507 -1.1375 102.8402 -1.139 102.8493 -1.1278 102.8389 -1.1293 102.8535 -1.1314 | Koordinasi, GC, | TNI, Polri, BKTm, MPA. | 1 Unit K4, 2 Unir K2, 2 Unit GPS, 1 Unit Teropong, 1 Lbr Peta. | Kondisi HS beredekata n | |
| 19. | 16/8/19 | Tahura desa Sei Aur, kec. Kumpe ilir. | | Koordinasi, GC, Pemadaman | TNI, Polri, MA, PT. JBP, Masy. | 7 Unit Mesin, 25 Roll selang | | |
| 20. | 19/8/19 | Jln. Poros Simp. Abadi RT.9 Ds. Terjun Gajah Kec. Betara | 103.341270447 -1.16269474 | Koordinasi, GC, Patroli | TNI, Polri, BPBD, MA, KMPA, PT. Petro Cina, PT. WKS | 1 Unit K2, 1 Unit K4, 2 Unit JetShooter, 1 Unit Drone, 4 Unit Mesin Portable, 20 Gulung Selang, 2 Bh Nozel | NIHIL | |
| 21. | 19/8/19 | Kec. Batang Asam Dsn. 01 RT.13 Ds. Penoban | 102.8636 - 1.0171 | Koordinasi, GC, Patroli, Sosialisasi | TNI, Polri, BPBD, MA | | | |
| 22. | 20/8/19 | Ds. Parit Pudir Kec. Pengabuan batas Ds. Jati Mas Kec. Bram Itam | -0°87976 103°31811"14 | Koordinasi, GC, Pemadaman, Pendinginan | TNI, Polri, BPBD, KLHK, KMPA | 2 Unit Mesin Portable, 36 Gng Selang1 Unit Mesin Pompa, 2 Unit K4, 6 Unit K2 | Api Padam | |
| 23. | 22/8/19 | Parit Jantan RT.11 Dsn. Rantau Panjang Ds. Kelagian Kec. | LS. 0.52588 BT 102.5584 | Koordinasi, GC, Pemadaman | Polri, TNI, | 3 Unit Mesin pompa, 50 M Selang, Parang, Cangkul, | | |

| | | | | | | | | |
|-----|---------|--|-----------------------|---|---|--|--|--|
| | | Tebing Tinggi | | | | | | |
| 24. | 22/8/19 | Dsn. Kebun Kec. Batang Asam | 102.96737 0.9983 | Koordinasi, GC, Pemadaman, Pengedaman Kanal, | TNI, Polri Kecamatan, MA, Masy. BPBD, Puskesmas, Kelurahan | 20 Unit K2, 3 Unit K4, 1 Unit Mesin Pompa, 3 Roll Selang 0,5", Nozel, 2 Unit Excavator | | |
| | | Sebelah Utara/Dpn Berpatasan dengan Desa Dsn. Kebun | | | | | | |
| | | Sebelah Selatan/ Belakang berbatasan dengankanal PT. WKS Distrik 5 | | | | | | |
| 25. | 22/8/19 | Kec. Betara Ds. Pematang lumut Dsn. Kampung Tengah RT.02 | -1.08735 103.41027 | Koordinasi, GC, Pemadaman, Pendinginan, Memasang Police line | TNI, Polri, BPBD, MA, RPK PT. WKS, KMPA | 4 Unit K4, 5 Unit K2, 2 Unit Mesin portable, 70 Glng Selang, 2 Unit Mesin Air, | | |

I. Kabupaten Kerinci

| No | Tanggal | Lokasi | Koordinat | Kegiatan | Personil | Alkap | Hasil | Ket |
|----|---------|---|---|-----------------------------------|--------------|-------|---|-----|
| 1. | 13/8/19 | desa Pauh Tinggi Kec . Gunung Tujuh | Lat 1.75454092026 LS Long 101.364570618 00002 BT | Koordinasi, GC, Sosialisasi | Polri, Ma | | Tumpukan Jerai yang sudah terbakar | |

2. Progres Helokopter Patroli Dan Water Boombing

A. Helikopter Patroli AS355F1 / PK-RTM

| PK-RTM | | | |
|--------|-----------|-------|---|
| No | Tanggal | Sorti | Lokasi |
| 1 | 03-Agu-19 | 1 | MA. Jambi |
| 2 | 04-Agu-19 | 1 | MA. Jambi |
| 3 | 05-Agu-19 | 1 | Ma. Jambi - Tanjab Barat |
| | | 1 | Ma. Jambi - Tanjab Barat |
| 4 | 06-Agu-19 | 1 | Ma. Jambi - Tanjab Barat |
| | | 1 | Ma. Jambi - Tanjab Timur - Tanjab Barat |
| 5 | 07-Agu-18 | 1 | Ma. Jambi - Tanjab Timur - Tebo |
| | | 1 | Ma. Jambi - Tanjab Timur - Tanjab Barat |
| 6 | 08-Agu-19 | 1 | Ma. Jambi - Tanjab Barat |
| 7 | 09-Agu-19 | 1 | Ma. Jambi - Tanjab Barat |
| 8 | 10-Agu-19 | 1 | Ma. Jambi |
| 9 | 11-Agu-19 | 1 | Ma. Jambi |
| 10 | 12-Agu-19 | 1 | Ma. Jambi - Tanjab Barat - Tebo |
| 11 | 13-Agu-19 | 1 | Ma. Jambi - Tanjab Barat - Tebo |

| | | | |
|---------------|-----------|-----------|--|
| | | 1 | Ma. Jambi - Tanjab Barat |
| 12 | 14-Agu-19 | 1 | Ma. Jambi - Muba |
| 13 | 15-Agu-19 | 1 | Perbatasan (Muba) - Ma. Jambi |
| | | 1 | Perbatasan (Muba) - Ma. Jambi |
| | | 1 | Tanjab Timur |
| 14 | 16-Agu-19 | 1 | Banyulincir - Ma. Jambi |
| 15 | 18-Agu-19 | 1 | Batang Hari - Tanjab Barat |
| | | 1 | Tanjab Timur |
| 16 | 19-Agu-19 | 1 | Muaro Jambi - Tanjab Timur- Muba |
| 17 | 20-Agu-19 | 1 | Batanghari - Bungo |
| | | 1 | Bungo - Muaro Jambi |
| 18 | 21-Agu-19 | 1 | Muaro Jambi - Tanjab Timur - Tanjab Barat |
| 19 | 22-Agu-19 | 1 | Batanghari - Bungo |
| | | 1 | Tanjab Timur - Tanjab Barat - Muaro Jambi |
| 20 | 23-Agu-19 | 1 | TanjabTim - TanjabBar |
| | | 1 | TanjabTim - Muaro Jambi |
| 21 | 24-Agu-19 | 1 | Batanghari - Tebo -TanjabBar - TanjabTim - Ma. Jambi |
| | | 1 | Batanghari - Sarolangun |
| 22 | 25-Agu-19 | 1 | Batanghari - Sarolangun - Merangin - Tebo |
| | | 1 | Ma. Jambi - TanjabTim |
| 23 | 26-Agu-19 | - | Maintenance |
| | | | |
| JUMLAH | | 34 | |

B. Helikopter MI.8-MTV / EY-225

| EY-225 | | | | | | |
|--------|-----------|-------|----|-------|---------------|--------------------------------------|
| No | Tanggal | Sorti | WB | Liter | Total (Liter) | Lokasi |
| 1 | 03-Agu-19 | 1 | 3 | 4.000 | 12.000 | Sipin Teluk Duren, Kumpeh, Ma. Jambi |
| 2 | 04-Agu-19 | 1 | 5 | 4.000 | 20.000 | Sipin Teluk Duren, Kumpeh, Ma. Jambi |
| | | 1 | 19 | 4.000 | 76.000 | Sipin Teluk Duren, Kumpeh, Ma. Jambi |
| | | 1 | 21 | 4.000 | 84.000 | Sipin Teluk Duren, Kumpeh, Ma. Jambi |
| 3 | 05-Agu-19 | 1 | 7 | 4.000 | 28.000 | Sipin Teluk Duren, Kumpeh, Ma. Jambi |
| | | 1 | 22 | 4.000 | 88.000 | Sipin Teluk Duren, Kumpeh, Ma. Jambi |
| | | 1 | 34 | 4.000 | 136.000 | Sipin Teluk Duren, Kumpeh, Ma. Jambi |
| 4 | 06-Agu-19 | 1 | 40 | 4.000 | 160.000 | Sipin Teluk Duren, Kumpeh, Ma. Jambi |
| | | 1 | 43 | 4.000 | 172.000 | Sipin Teluk Duren, Kumpeh, Ma. Jambi |
| | | 1 | 32 | 4.000 | 128.000 | Simpang Berbak |
| 5 | 07-Agu-19 | 1 | 27 | 4.000 | 108.000 | Sipin Teluk Duren, Kumpeh, Ma. Jambi |
| 6 | 08-Agu-19 | 1 | 37 | 4.000 | 148.000 | Sipin Teluk Duren, Kumpeh, Ma. Jambi |
| | | 1 | 2 | 4.000 | 8.000 | Sipin Teluk Duren, Kumpeh, Ma. Jambi |
| 7 | 09-Agu-19 | 1 | 43 | 4.000 | 172.000 | Arang - Arang kumpeh Ma. Jambi |
| | | 1 | 15 | 4.000 | 60.000 | Arang - Arang kumpeh Ma. Jambi |
| | | 1 | 41 | 4.000 | 164.000 | Arang - Arang kumpeh Ma. Jambi |
| 8 | 10-Agu-19 | 1 | 41 | 4.000 | 164.000 | Arang - Arang kumpeh Ma. Jambi |
| | | 1 | 56 | 4.000 | 224.000 | Arang - Arang kumpeh Ma. Jambi |
| 9 | 11-Agu-19 | 1 | 49 | 4.000 | 196.000 | Simpang Berbak |
| | | 1 | 53 | 4.000 | 212.000 | Simpang Berbak |

| | | | | | | |
|---------------|-----------|-----------|--------------|-------|------------------|-----------------------------------|
| | | 1 | 17 | 4.000 | 68.000 | Pemunduran Kumpeh Ma. Jambi |
| 10 | 12-Agu-19 | 1 | 52 | 4.000 | 208.000 | Kumpeh ulu Ma. Jambi |
| | | 1 | 55 | 4.000 | 220.000 | Kumpeh ulu Ma. Jambi |
| | | 1 | 33 | 4.000 | 132.000 | Kumpeh ulu Ma. Jambi |
| 11 | 13-Agu-19 | 1 | 49 | 4.000 | 196.000 | Kumpeh ulu Ma. Jambi |
| | | 1 | 43 | 4.000 | 172.000 | Kumpeh ulu Ma. Jambi |
| | | 1 | 11 | 4.000 | 44.000 | Margo Ruko Senyerang |
| 12 | 14-Agu-19 | 1 | 48 | 4.000 | 192.000 | Kumpeh ulu Ma. Jambi |
| | | 1 | 14 | 4.000 | 56.000 | Muara Bulian |
| | | 1 | 22 | 4.000 | 88.000 | Kumpeh ulu Ma. Jambi |
| 13 | 15-Agu-19 | 1 | 11 | 4.000 | 44.000 | Sadu, Tanjab Timur |
| | | 1 | 40 | 4.000 | 160.000 | Kumpeh ulu Ma. Jambi |
| | | 1 | 22 | 4.000 | 88.000 | Sadu, Tanjab Timur |
| 14 | 16-Agu-19 | 1 | 25 | 4.000 | 100.000 | Sadu, Tanjab Timur |
| | | 1 | 37 | 4.000 | 148.000 | Kumpeh ulu Ma. Jambi |
| | | 1 | 24 | 4.000 | 96.000 | Kumpeh ulu Ma. Jambi |
| 15 | 17-Agu-19 | 1 | 44 | 4.000 | 176.000 | Kumpeh ulu Ma. Jambi |
| | | 1 | 47 | 4.000 | 188.000 | Kumpeh ulu Ma. Jambi |
| 16 | 18-Agu-19 | 1 | 31 | 4.000 | 124.000 | Kumpeh ulu Ma. Jambi |
| | | 1 | 41 | 4.000 | 164.000 | Kumpeh ulu Ma. Jambi |
| | | 1 | 2 | 4.000 | 8.000 | Sadu, Tanjab Timur |
| 17 | 19-Agu-19 | 1 | 21 | 4.000 | 84.000 | Sadu, Tanjab Timur |
| | | 1 | 39 | 4.000 | 156.000 | TAHURA, Simpang |
| | | 1 | 26 | 4.000 | 104.000 | TAHURA, Simpang |
| 18 | 20-Agu-19 | 1 | 25 | 4.000 | 100.000 | Sogo, Kumpeh |
| | | 1 | 39 | 4.000 | 156.000 | Tahura, Simpang berbak |
| | | 1 | 14 | 4.000 | 56.000 | Sogo, Kumpeh |
| 19 | 21-Agu-19 | 1 | 41 | 4.000 | 164.000 | Tahura, Simpang |
| | | 1 | 29 | 4.000 | 116.000 | Sogo, Kumpeh |
| | | 1 | 12 | 4.000 | 48.000 | Sogo, Kumpeh |
| 20 | 22-Agu-19 | 1 | 25 | 4.000 | 100.000 | Sogo, Kumpeh |
| | | 1 | 19 | 4.000 | 76.000 | Suban, Batang Asam |
| | | 1 | 22 | 4.000 | 88.000 | Solok, Kumpeh |
| 21 | 23-Agu-19 | 1 | 28 | 4.000 | 112.000 | Sogo, Kumpeh |
| | | 1 | 20 | 4.000 | 80.000 | Air Hitam Laut, Sadu Tanjab Timur |
| | | 1 | 10 | 4.000 | 40.000 | Dendang, Tanjab Timur |
| 22 | 24-Agu-19 | 1 | 14 | 4.000 | 56.000 | Dendang, Tanjab Timur |
| | | 1 | 12 | 4.000 | 48.000 | Bajubang, Muara Bulian |
| | | 1 | 6 | 4.000 | 24.000 | Sogo, Kumpeh |
| 23 | 25-Agu-19 | 1 | 6 | 4.000 | 24.000 | Dendang, Tanjab Timur |
| | | 1 | 12 | 4.000 | 48.000 | Taman Nasional Bukit 12 |
| | | 1 | 12 | 4.000 | 48.000 | Berbak, TanjabTim |
| 24 | 26-Agu-19 | 1 | 47 | 4.000 | 188.000 | Betara, TanjabBar |
| | | 1 | 44 | 4.000 | 176.000 | Betara, TanjabBar |
| | | 1 | 15 | 4.000 | 60.000 | Sungai Aur, Kumpeh |
| | | | | | | |
| JUMLAH | | 65 | 1.793 | | 7.172.000 | |

MI.8 MTV-1 EY-225 BNPB JAMBI – WISE AIR

Before Water bombing Sorti 1 **Betara** , Tanjabbar



August 26, 2019 07:08
-1°6'0.803"S 103°22'58.618"E
Betara

EY-225/BNPB PT.Wisarada Sarana Aviasi

MI.8 MTV-1 EY-225 BNPB JAMBI – WISE AIR

Sumber Air Sorti 1 **Betara** , Tanjabbar



MI.8 MTV-1 EY-225 BNPB JAMBI – WISE AIR

Water Bombing Sorti 1 **Betara** , **Tanjabbar**



August 26, 2019 07:14
-1°5'41.988"S 103°22'36.866"E
Betara

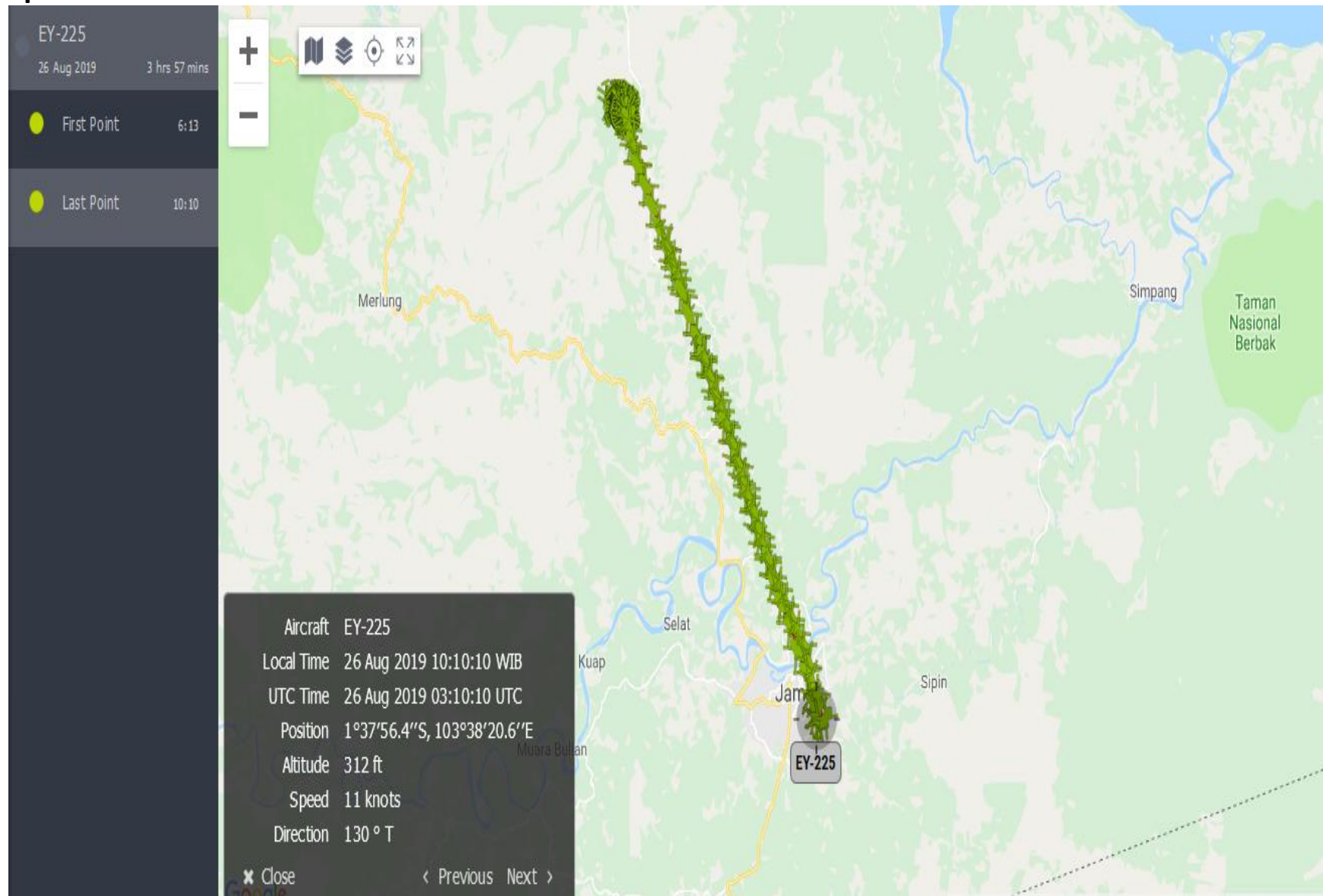
EY-225/BNPB PT.Wisarada Sarana Aviasi

MI.8 MTV-1 EY-225 BNPB JAMBI – WISE AIR

After Water Bombing Sorti 1 **Betara** , **Tanjabbar**



Spidertrack



MI.8 MTV-1 EY-225 BNPB JAMBI – WISE AIR
Before Water bombing Sorti 2 Betara , Tanjabbar



August 26, 2019 13:21
-1°34'34.482"S 103°38'29.214"E
EY-225/BNPB PT.Wisarada Sarana Aviasi

MI.8 MTV-1 EY-225 BNPB JAMBI – WISE AIR

Sumber Air Sorti 2 **Betara** , Tanjabbar



MI.8 MTV-1 EY-225 BNPB JAMBI – WISE AIR

Water Bombing Sorti 2 Betara , Tanjabbar



August 26, 2019 13:33

-1°34'19.174"S 103°38'27.843"E

Kecamatan Jambi Timur

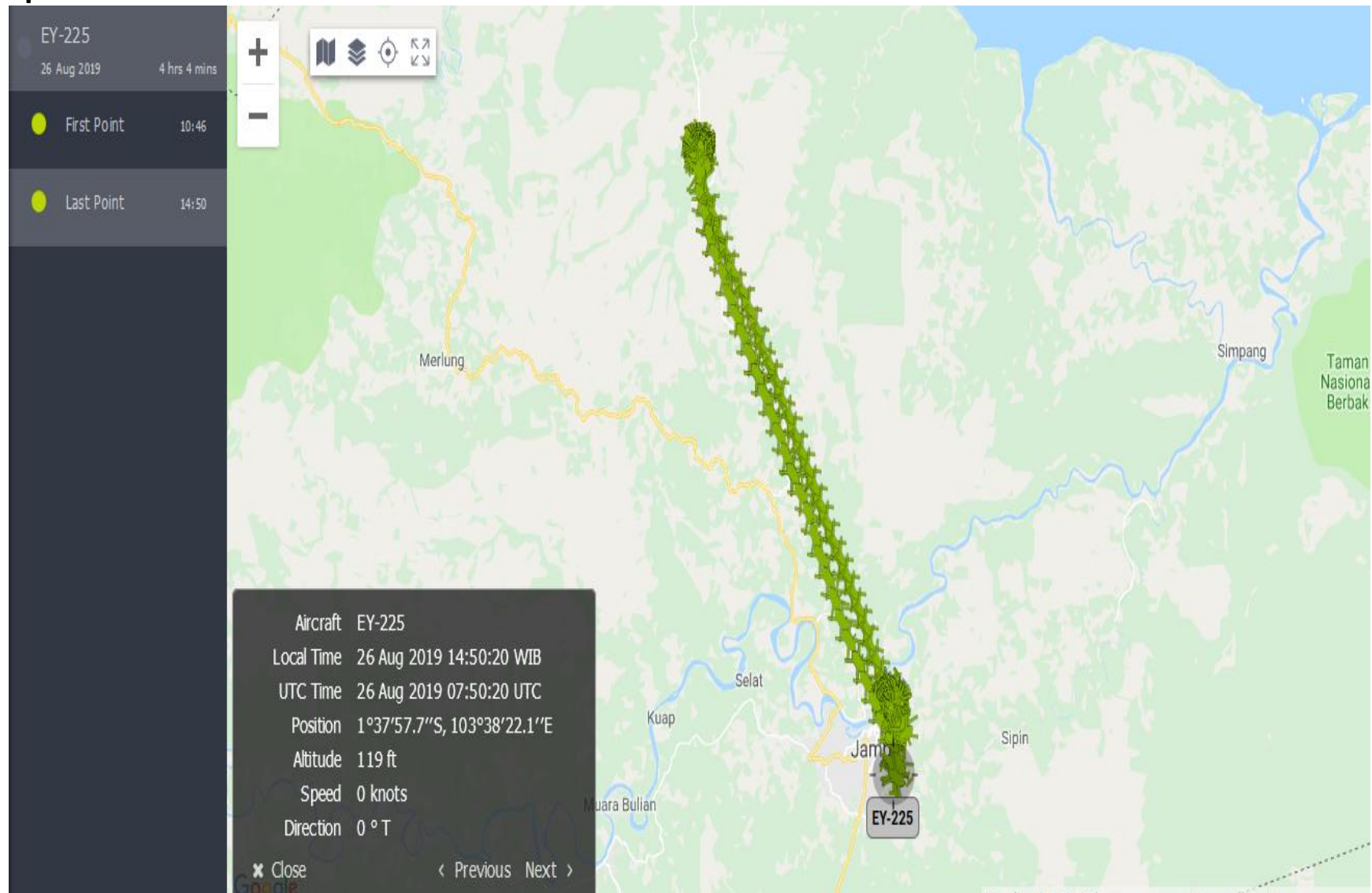
EY-225/BNPB PT.Wisarada Sarana Aviasi

MI.8 MTV-1 EY-225 BNPB JAMBI – WISE AIR
After Water Bombing Sorti 2 **Betara , Tanjabbar**



August 26, 2019 14:28
-1°34'17.367"S 103°38'32.717"E
East Jambi
EY-225/BNPB PT.Wisarada Sarana Aviasi

Spidertrack



MI.8 MTV-1 EY-225 BNPB JAMBI – WISE AIR
Before Water bombing Sorti 3 Sungai Aur, Kumpeh



MI.8 MTV-1 EY-225 BNPB JAMBI – WISE AIR

Sumber Air Sorti 3 Sungai Aur, Kumpeh



August 26, 2019 16:04
-1°18'19.857"S 104°4'17.887"E

Kumpeh
EY-225/BNPB PT.Wisarada Sarana Aviasi

MI.8 MTV-1 EY-225 BNPB JAMBI – WISE AIR

Water Bombing Sorti 3 Sungai Aur, Kumpeh



August 26, 2019 16:32
-1°17'48.351"S 104°2'9.024"E

Kumpeh
EY-225/BNPB PT.Wisarada Sarana Aviasi

MI.8 MTV-1 EY-225 BNPB JAMBI – WISE AIR
After Water Bombing Sorti 3 Sungai Aur, Kumpeh



August 26, 2019 17:36
-1°18'7.723"S 104°2'23.258"E
Berbak

EY-225/BNPB PT.Wisarada Sarana Aviasi

Spidertrack

