

**PEMERINTAH KABUPATEN MANGGARAI
DINAS KEPENDUDUKAN DAN PENCATATAN SIPIL**

**JALAN ADE IRMA NASUTION – RUTENG 86511
NOMOR PK : 470/474/240/II/2024**

**DATA AGREGAT KEPENDUDUKAN
SEMESTER II TAHUN 2023**



**BERDASARKAN HASIL DATA KONSOLIDASI
BERSIH (DKB) SEMESTER II TAHUN 2023
DIREKTORAT JENDRAL
KEPENDUDUKAN DAN PENCATATAN SIPIL KEMENTERIAN
DALAM NEGERI REPUBLIK INDONESIA**



1. Visi dan Misi Kabupaten Manggarai

a. Visi

Manggarai Maju, Adil, Dan Berdaya Saing

b. Misi

- 1) Meningkatkan Mutu Sumber Daya Manusia
- 2) Meningkatkan Perekonomian Masyarakat
- 3) Meningkatkan Mutu Lingkungan Hidup
- 4) Meningkatkan Kualitas Tata Kelola Pemerintahan yang bersih dan melayani



2. Visi dan Misi Dinas Kependudukan dan Pencatatan Sipil Kabupaten Manggarai

a. Visi

Menjadi Lembaga Penyelenggara Administrasi Kependudukan yang Profesional, Transparan, Akuntabel dan Responsif.

b. Misi

Mewujudkan Pelayanan Administrasi Kependudukan secara menyeluruh dan Terpadu

KATA PENGANTAR

Puji Syukur kehadiran Tuhan Yang Maha Esa, karena atas berkat dan rahmatNya, Buku Data Agregat Kependudukan Semester II Tahun 2023 Tingkat Kabupaten Manggarai melalui Dinas Kependudukan dan Pencatatan sipil Kabupaten Manggarai dapat kami selesaikan. Penyusunan buku data Agregat ini dimulai dari proses pengolahan data sampai dengan pencetakan dengan harapan kiranya dapat menjadi rujukan bagi setiap pemangku kepentingan di daerah ini.

Dalam undang-undang Nomor 24 Tahun 2013 tentang Administrasi Kependudukan Pasal 1 yang dimaksud dengan Data Kependudukan adalah data perseorangan dan/atau data agregat yang terstruktur sebagai hasil dari kegiatan Pendaftaran Penduduk dan Pencatatan Sipil. Sedangkan Data Agregat Kependudukan adalah kumpulan data tentang peristiwa kependudukan, peristiwa penting, jenis kelamin, kelompok usia, agama, pendidikan dan pekerjaan (Penjelasan Pasal 58 ayat 3). Himpunan data agregat meliputi data perorangan yang berupa data kuantitatif dan kualitatif. Informasi Data Agregat Kependudukan yang ditampilkan dalam buku ini, merupakan hasil pengintegrasian data biometrik pada perekaman KTP El dengan data pelayanan harian Dinas Kependudukan dan Pencatatan Sipil Kabupaten Manggarai melalui Direktorat Jendral Kependudukan Dan Pencatatan Sipil Kementerian Dalam Negeri Republik Indonesia.


Pada kesempatan ini, Dinas Kependudukan dan Pencatatan Sipil Kabupaten Manggarai mengucapkan terima kasih kepada :




1. Direktur Jenderal Kependudukan dan Pencatatan Sipil Kementerian Dalam Negeri Republik Indonesia.
2. Direktur Pengelolaan Informasi Administrasi Kependudukan yang telah menyelesaikan pembersihan data tingkat pusat untuk semester II Tahun 2023.
3. Bupati dan Wakil Bupati Manggarai yang telah mendukung dalam bentuk anggaran, lewat DPA Dinas Kependudukan dan Pencatatan Sipil Kabupaten Manggarai.

4. Pimpinan PD Kabupaten Manggarai, Instansi Vertikal, BUMN, BUMD yang telah menggunakan data kependudukan dalam perencanaan pembangunan daerah maupun untuk penyelarasan data penduduk.
5. Segenap Aparatur Sipil Negara Pengelola SIAK pada Dinas Kependudukan dan Pencatatan Sipil Kabupaten Manggarai mulai dari Kepala Dinas, Kepala Bidang, Kepala Seksi, Administrator Database Kependudukan, Asisten Administrator Database serta Operator SIAK atas kerja kerasnya dalam menjalankan tugas pemerintahan.

Demikian buku ini dibuat, semoga berguna dan bermanfaat bagi semua pengguna baik di tingkat pemerintahan Kabupaten Manggarai maupun swasta. Kiranya Tuhan Yang Maha Esa memberkati tugas kita dalam rangka terwujudnya pembangunan yang merata, adil dan makmur demi kesejahteraan seluruh warga Kabupaten Manggarai.

Ruteng, 29 Februari 2024
Kepala Dinas Kependudukan dan
Pencatatan Sipil Kabupaten Manggarai


Yakobus Banggut, S.Sos
NIP.196809121988031004

Paraf Koordinasi	
Administrator Database Kependudukan	
Kepala Bidang PIAK	
Sekretaris DISDUKCAPIL	

BAB I

BAB I	DATA AGREGAT PENDUDUK PER KECAMATAN	1
1.1	Agregat Penduduk Menurut Kecamatan Dan Jenis Kelamin.....	1
1.2	Rasio Jenis Kelamin Menurut Kecamatan	2
1.3	Agregat Penduduk Menurut Umur Dan Jenis Kelamin	2
1.4	Rasio Jenis Kelamin Menurut Kelompok Umur	3
1.5	Dependency Ratio Menurut Kecamatan.....	3
1.6	Agregat Penduduk Menurut Pendidikan.....	4
1.7	Agregat Penduduk Menurut Pendidikan Perkecamatan Jenis Kelamin Laki-laki	5
1.8	Agregat Penduduk Menurut Pendidikan Perkecamatan Jenis Kelamin Perempuan	5
1.9	Agregat Penduduk Menurut Pendidikan Perkecamatan Jenis Kelamin Laki-laki dan Perempuan.....	5
1.10	Agregat Penduduk Menurut Agama Dan Jenis Kelamin	6
1.11	Agregat Penduduk Menurut Agama Perkecamatan Jenis Kelamin Laki-laki.....	6
1.12	Agregat Penduduk Menurut Agama Perkecamatan Jenis Kelamin Perempuan	6
1.13	Penduduk Menurut Agama Perkecamatan Jenis Laki-laki dan Perempuan.....	7
1.14	Agregat Penduduk Menurut Golongan Darah Dan Jenis Kelamin	7
1.15	Agregat Penduduk Berdasarkan Golongan Darah Jenis Kelamin Laki-Laki	7
1.16	Agregat Penduduk Berdasarkan Golongan Darah Jenis Kelamin Perempuan.....	8
1.17	Agregat Penduduk Berdasarkan Golongan Darah Jenis Kelamin Laki-laki dan Perempuan ..	8
1.18	Agregat Penduduk Cacat/Disabilitas Berdasarkan Jenis Kelamin	9
1.19	Agregat Penduduk Cacat/Disabilitas Berdasarkan Kecamatan	9
1.20	Agregat Penduduk Menurut Status Perkawinan Dan Jenis Kelamin	9
1.21	Agregat Penduduk Berdasarkan Kepemilikan KIA Perkecamatan	10
1.22	Penduduk Menurut Status Perkawinan dan Jenis Kelamin Per Kecamatan.....	11
1.23	Agregat Penduduk Berdasarkan Perekaman Ktp El Kecamatan	12
1.24	Agregat Penduduk Berdasarkan Status Hubungan Dalam Keluarga Jenis Kelamin Laki-laki	13
1.25	Agregat Penduduk Berdasarkan Status Hubungan Dalam Keluarga Jenis Kelamin Perempuan.....	13
1.26	Agregat Penduduk Berdasarkan Kelompok Umur Tertentu Jenis Kelamin Laki-Laki	14
1.27	Agregat Penduduk Berdasarkan Kelompok Umur Tertentu Jenis Kelamin Perempuan	14
1.28	Agregat Penduduk Berdasarkan Kelompok Umur Tertentu Jenis Kelamin Laki-laki dan Perempuan.....	15
1.29	Agregat Penduduk Berdasarkan Kepemilikan Kartu Keluarga.....	16

1.30 Agregat Penduduk Berdasarkan Kepemilikan Akta Kelahiran Perkecamatan.....	16
1.31 Agregat Penduduk Berdasarkan Kepemilikan Akta Kelahiran Usia 0-17 Tahun Perkecamatan.....	17
1.32 Agregat Penduduk Berdasarkan Kepemilikan Akta Kelahiran Usia 0-5 Tahun Perkecamatan.....	17
1.33 Agregat Angka Kelahiran Kasar.....	17
1.34 Agregat Rasio Anak dan Ibu.....	18
1.35 Agregat Kepemilikan Akta Perkawinan Per Kecamatan.....	18
1.36 Agregat Kepemilikan Akta Perceraian Per Kecamatan.....	19
1.37 Agregat Penduduk Berdasarkan Kelompok Pekerjaan Per Kecamatan Jenis Kelamin laki-laki.....	19
1.38 Agregat Penduduk Berdasarkan Kelompok Pekerjaan Per Kecamatan Jenis Kelamin Perempuan.....	19
1.39 Agregat Penduduk Berdasarkan Kelompok Pekerjaan Per Kecamatan Jenis Kelamin Laki-laki dan Perempuan.....	20
1.40 Agregat Penduduk berdasarkan pekerjaan Per Jenis Kelamin.....	20
BAB II DATA AGREGAT PENDUDUK PERDESA.....	25
2.1 Agregat Penduduk Berdasarkan Jenis Kelamin.....	25
2.2 Agregat Kepemilikan Kartu Keluarga Per Desa.....	30
2.3 Agregat Penduduk Berdasarkan Cacat/Disabilitas Perdesa.....	36
2.4 Agregat Penduduk Berdasarkan Kepemilikan KIA Perdesa.....	42
2.5 Agregat Penduduk Berdasarkan Pemilikan KTP El Perdesa.....	47
2.6 Agregat Penduduk Berdasarkan Golongan Darah Per desa.....	53
2.7 Agregat Penduduk Berdasarkan Status Perkawinan Perdesa.....	62
2.8 Agregat Kepemilikan Akta Kelahiran Perdesa.....	69
2.9 Agregat Agama Perdesa.....	76
2.10 Penduduk Berdasarkan Usia Tertentu Perdesa.....	83
2.11 Penduduk Berdasarkan Jenjang Pendidikan Perdesa.....	98
2.12 Agregat Penduduk Berdasarkan Status Hubungan Dalam Keluarga Perdesa.....	104

BAB I

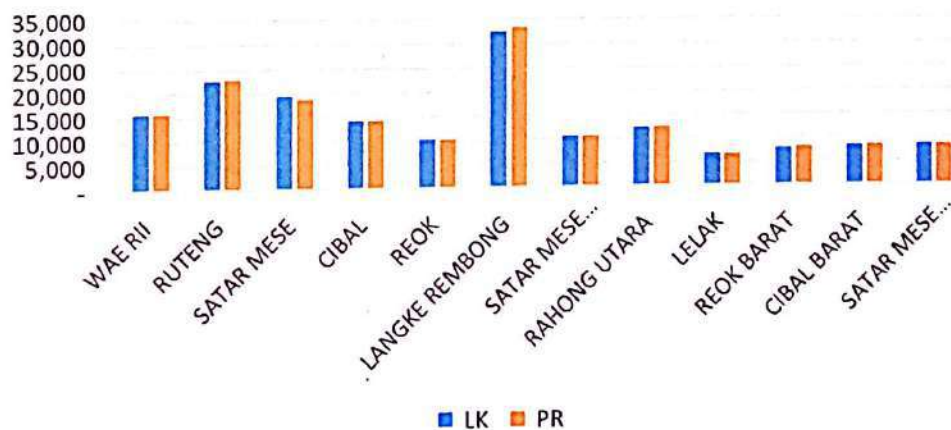
DATA AGREGAT PENDUDUK PER KECAMATAN

Pada Bab ini akan ditampilkan data agregat penduduk perkecamatan berdasarkan peristiwa kependudukan dan peristiwa penting lainnya.

1.1 Agregat Penduduk Menurut Kecamatan Dan Jenis Kelamin

NO	KECAMATAN	PENDUDUK		JUMLAH PENDUDUK	% PDDK LK	% PDDK PR	% JML PDDK
		LK	PR				
1	WAE RII	15.763	15.818	31.581	49,91	50,09	9,37
2	RUTENG	22.541	22.798	45.339	49,72	50,28	13,45
3	SATAR MESE	19.325	18.598	37.923	50,96	49,04	11,25
4	CIBAL	14.041	14.062	28.103	49,96	50,04	8,34
5	REOK	10.211	10.085	20.296	50,31	49,69	6,02
6	LANGKE REMBONG	32.405	33.289	65.694	49,33	50,67	19,49
7	SATAR MESE BARAT	10.558	10.476	21.034	50,19	49,81	6,24
8	RAHONG UTARA	12.200	12.359	24.559	49,68	50,32	7,29
9	LELAK	6.714	6.547	13.261	50,63	49,37	3,93
10	REOK BARAT	7.858	7.916	15.774	49,82	50,18	4,68
11	CIBAL BARAT	8.303	8.321	16.624	49,95	50,05	4,93
12	SATAR MESE UTARA	8.486	8.405	16.891	50,24	49,76	5,01
	TOTAL	168.405	168.074	337.079	49,56	50,44	100,00

Berdasarkan data di atas dapat dilihat bahwa jumlah penduduk terbanyak berada di kecamatan Langke Rembong (19,49 %) dan penduduk paling sedikit di Kecamatan Lelak (3,93 %).



Grafik perkembangan Kependudukan

1.2 Rasio Jenis Kelamin Menurut Kecamatan

NO	KECAMATAN	LK		PR		SEX RATIO
		Σ	%	Σ	%	
1	WAE RII	15.763	9,36	15.818	9,38	99,65
2	RUTENG	22.541	13,38	22.798	13,52	98,87
3	SATAR MESE	19.325	11,48	18.598	11,03	103,91
4	CIBAL	14.041	8,34	14.062	8,34	99,85
5	RFOK	10.211	6,06	10.085	5,98	101,25
6	LANGKE REMBONG	32.405	19,24	33.289	19,74	97,34
7	SATAR MESE BARAT	10.558	6,27	10.476	6,21	100,78
8	RAHONG UTARA	12.200	7,24	12.359	7,33	98,71
9	LELAK	6.714	3,99	6.547	3,88	102,55
10	REOK BARAT	7.858	4,67	7.916	4,69	99,27
11	CIBAL BARAT	8.303	4,93	8.321	4,93	99,78
12	SATAR MESE UTARA	8.486	5,04	8.405	4,98	100,96
	TOTAL	168.405	100	168.674	100	99,84

Jumlah Penduduk laki-laki (168.405) lebih sedikit dari pada jumlah penduduk perempuan (168.674).

1.3 Agregat Penduduk Menurut Umur Dan Jenis Kelamin

UMUR	LK		PR		LK + PR	
	Σ	%	Σ	%	Σ	%
0-4Thn	12.121	7,20	11.183	6,63	23.304	6,91
5-9Thn	17.109	10,16	16.370	9,71	33.479	9,93
10-14Thn	18.444	10,95	17.435	10,34	35.879	10,64
15-19Thn	13.163	7,82	13.334	7,91	26.497	7,86
20-24Thn	18.895	11,22	18.862	11,18	37.757	11,20
25-29Thn	16.206	9,62	16.412	9,73	32.618	9,68
30-34Thn	12.128	7,20	12.373	7,34	24.501	7,27
35-39Thn	11.299	6,71	11.798	6,99	23.097	6,85
40-44Thn	10.365	6,15	10.790	6,40	21.155	6,28
45-49Thn	8.786	5,22	9.517	5,64	18.303	5,43
50-54Thn	8.109	4,82	8.689	4,64	16.798	4,98
55-59Thn	7.224	4,29	7.825	4,64	15.049	4,46
60-64Thn	5.517	3,28	5.678	3,37	11.195	3,32

¹ Sex Ratio atau Rasio Jenis Kelamin adalah Perbandingan antara Jumlah Penduduk Laki-laki dengan jumlah penduduk Perempuan. Rumus Sex Ratio (SR) = $\frac{\Sigma LK}{\Sigma PR} \times 100$.

Jika SR > 100 artinya jumlah penduduk laki-laki lebih banyak dari jumlah penduduk perempuan

Jika SR < 100 artinya jumlah penduduk laki-laki lebih sedikit dari jumlah penduduk perempuan

Jika SR = 100 artinya jumlah penduduk laki-laki sama dengan jumlah penduduk perempuan

UMUR	LK		PR		LK + PR	
	Σ	%	Σ	%	Σ	%
65-69Thn	3.772	2,24	3.669	2,18	7.441	2,21
70-74Thn	2.415	1,43	2.355	1,40	4.770	1,42
75 Thn	2.852	1,69	2.384	1,41	5.236	1,55
TOTAL	168.405	100,00	168.674	99,49	337.079	100,00

Penduduk menurut umur terbanyak adalah penduduk pada usia 20-24 tahun (11,20 %) dan penduduk paling sedikit adalah penduduk usia 70-74 tahun (1,42 %)

1.4 Rasio Jenis Kelamin Menurut Kelompok Umur

UMUR	LK		PR		SEX RASIO
	Σ	%	Σ	%	
0-4Thn	12.121	7,20	11.183	6,63	108,39
5-9Thn	17.109	10,16	16.370	9,71	104,51
10-14Thn	18.444	10,95	17.435	10,34	105,79
15-19Thn	13.163	7,82	13.334	7,91	98,72
20-24Thn	18.895	11,22	18.862	11,18	100,17
25-29Thn	16.206	9,62	16.412	9,73	98,74
30-34Thn	12.128	7,20	12.373	7,34	98,02
35-39Thn	11.299	6,71	11.798	6,99	95,77
40-44Thn	10.365	6,15	10.790	6,40	96,06
45-49Thn	8.786	5,22	9.517	5,64	92,32
50-54Thn	8.109	4,82	8.689	5,15	93,32
55-59Thn	7.224	4,29	7.825	4,64	92,32
60-64Thn	5.517	3,28	5.678	3,37	97,16
65-69Thn	3.772	2,24	3.669	2,18	102,81
70-74Thn	2.415	1,43	2.355	1,40	102,55
75Thn	2.852	1,69	2.384	1,41	119,63
TOTAL	168.405	100	168.674	100	99,84

Rasio Jenis Kelamin laki-laki terbanyak adalah di usia > 75 tahun (119,63). Rasio Jenis Kelamin laki-laki terendah di usia 45-49 tahun (92,32).

1.5 ²Dependency Ratio Menurut Kecamatan

NO	DESA/KELURAHAN	USIA			RASIO KETERGANTUNGAN (%)		
		MUDA	PRODUKTIF	TUA	MUDA	TUA	TOTAL
1	WAE RII	8.829	21.182	1.570	41,68	7,41	49,09
2	RUTENG	12.394	30.456	2.489	40,69	8,17	48,87
3	SATAR MESE	11.117	25.279	1.527	43,98	6,04	50,02
4	CIBAL	7.792	18.656	1.655	41,77	8,87	50,64

² Dependency Ratio atau rasio ketergantungan adalah : perbandingan antara jumlah penduduk Umur Muda, ditambah dengan jumlah penduduk umur Tua (keduanya disebut usia bukan Produktif) dibandingkan dengan jumlah penduduk usia produktif.

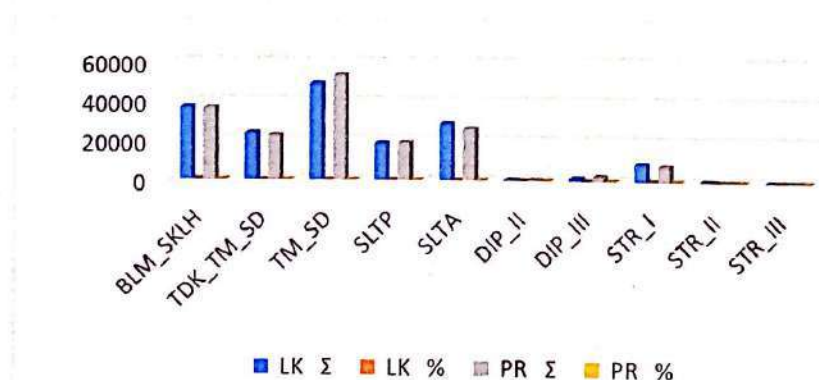
NO	DESA/KELURAHAN	USIA			RASIO KETERGANTUNGAN (%)		
		MUDA	PRODUKTIF	TUA	MUDA	TUA	TOTAL
5	REOK	5.442	13.756	1.098	39,56	7,98	47,54
6	LANGKE REMBONG	17.152	45.425	3.117	37,76	6,86	44,62
7	SATAR MESE BARAT	5.733	14.052	1.249	40,80	8,89	49,69
8	RAHONG UTARA	6.774	16.414	1.371	41,27	8,35	49,62
9	LELAK	3.534	8.993	734	39,30	8,16	47,46
10	REOK BARAT	4.473	10.416	885	42,94	8,50	51,44
11	CIBAL BARAT	4.571	11.124	929	41,09	8,35	49,44
12	SATAR MESE UTARA	4.851	11.217	923	43,25	7,34	50,58
	TOTAL	92.662	226.970	17.447	40,83	7,69	48,51

Persentasi Dependency Ratio yang rendah menunjukkan semakin rendahnya beban yang ditanggung usia produktif untuk membiayai penduduk yang bukan produktif. Dari tabel diatas penduduk usia produktif di kecamatan Langke Rembong (44,62%) yang memiliki tanggungan yang paling rendah terhadap usia bukan produktif.

1.6 Agregat Penduduk Menurut Pendidikan

PENDIDIKAN	LK		PR		JUMLAH	
	Σ	%	Σ	%	Σ	%
BLM_SKLH	36949	21,94	36657	21,73	73.606	21,84
TDK_TM_SD	23876	14,18	22622	13,41	46.498	13,79
TM_SD	49009	29,10	53318	31,61	102.327	30,36
SLTP	18753	11,14	19106	11,33	37.859	11,23
SLTA	28780	17,09	26065	15,45	54.845	16,27
DIP_II	471	0,28	581	0,34	1.052	0,31
DIP_III	1423	0,84	2448	1,45	3.871	1,15
STR_I	8820	5,24	7748	4,59	16.568	4,92
STR_II	306	0,18	123	0,07	429	0,13
STR_III	18	0,01	6	0,00	24	0,01
TOTAL	168.405	100,00	168.674	100,00	337.079	100

Jumlah penduduk terbanyak dengan pendidikan tamat SD (30,36%), sedangkan jumlah penduduk dengan pendidikan S_III adalah jumlah penduduk yang paling sedikit (0,01%)



Grafik Penduduk Menurut Pendidikan

1.7 Agregat Penduduk Menurut Pendidikan Perkecamatan Jenis Kelamin Laki-laki

NO	KECAMATAN	BLM_SKLH	TDK_TM_SD	TM_SD	SLTP	SLTA	DIP_II	DIP_III	STR_I	STR_II	STR_III
1	WAE RII	3.769	2.241	5.190	1.904	2.161	16	59	411	11	1
2	RUTENG	4.821	3.292	6.852	2.653	3.786	52	149	914	22	-
3	SATAR MESE	4.209	3.059	6.580	2.105	2.552	52	113	642	13	-
4	CIBAL	3.230	2.037	4.524	1.538	2.008	48	71	582	3	-
5	REOK	2.062	1.246	2.944	1.182	2.138	38	89	509	3	-
6	LANGKE REMBONG	6.217	4.045	4.720	3.741	8.763	148	685	3.839	230	17
7	SATAR MESE BARAT	2.457	1.364	3.741	1.069	1.402	30	61	428	6	-
8	RAHONG UTARA	2.846	1.976	4.249	1.297	1.460	15	36	317	4	-
9	LELAK	1.569	1.087	2.166	663	969	12	29	217	2	-
10	REOK BARAT	1.737	1.028	2.873	765	1.060	24	57	313	1	-
11	CIBAL BARAT	1.923	1.358	2.529	929	1.184	28	24	324	4	-
12	SATAR MESE UTARA	2.109	1.143	2.641	907	1.297	8	50	324	7	-
	TOTAL	36.949	23.876	49.009	18.753	28.780	471	1.423	8.820	306	18

1.8 Agregat Penduduk Menurut Pendidikan Perkecamatan Jenis Kelamin Perempuan

NO	KECAMATAN	BLM_SKLH	TDK_TM_SD	TM_SD	SLTP	SLTA	DIP_II	DIP_III	STR_I	STR_II	STR_III
1	WAE RII	3.653	2.007	5.712	1.876	2.053	24	105	386	2	-
2	RUTENG	4.962	3.191	7.375	2.706	3.412	53	244	846	9	-
3	SATAR MESE	4.030	2.756	6.747	2.046	2.268	45	171	532	3	-
4	CIBAL	3.193	1.910	5.163	1.532	1.664	37	122	438	1	2
5	REOK	2.001	1.173	3.248	1.141	1.867	43	129	480	3	-
6	LANGKE REMBONG	6.040	3.734	5.596	4.283	8.545	270	1.234	3.484	99	4
7	SATAR MESE BARAT	2.430	1.313	4.070	972	1.227	27	96	339	2	-
8	RAHONG UTARA	2.957	2.052	4.553	1.294	1.155	14	72	262	-	-
9	LELAK	1.575	1.058	2.145	700	804	13	50	201	1	-
10	REOK BARAT	1.727	1.055	2.956	741	1.026	22	65	204	-	-
11	CIBAL BARAT	1.997	1.280	2.809	947	959	20	64	244	1	-
12	SATAR MESE UTARA	2.092	1.053	2.944	868	1.085	13	76	272	2	-
	TOTAL	36.657	22.622	53.318	19.106	26.065	581	2.448	7.748	123	6

1.9 Agregat Penduduk Menurut Pendidikan Perkecamatan Jenis Kelamin Laki-laki dan Perempuan

NO	KECAMATAN	BLM_SKLH	TDK_TM_SD	TM_SD	SLTP	SLTA	DIP_II	DIP_III	STR_I	STR_II	STR_III
1	WAE RII	7.422	4.248	10.902	3.780	4.214	40	164	797	13	-
2	RUTENG	9.783	6.483	14.227	5.359	7.198	105	393	1.760	31	-
3	SATAR MESE	8.239	5.815	13.327	4.151	4.820	97	284	1.174	16	-
4	CIBAL	6.423	3.947	9.687	3.070	3.672	85	193	1.020	4	-
5	REOK	4.063	2.419	6.192	2.323	4.005	81	218	989	6	-
6	LANGKE REMBONG	12.257	7.779	10.316	8.024	17.308	418	1.919	7.323	329	-
7	SATAR MESE BARAT	4.887	2.677	7.811	2.041	2.629	57	157	767	8	-
8	RAHONG UTARA	5.803	4.028	8.802	2.591	2.615	29	108	579	4	-
9	LELAK	3.144	2.145	4.311	1.363	1.773	25	79	418	3	-
10	REOK BARAT	3.464	2.123	5.829	1.506	2.086	46	142	577	1	-
11	CIBAL BARAT	3.920	2.638	5.338	1.876	2.143	48	88	568	5	-
12	SATAR MESE UTARA	4.201	2.196	5.585	1.775	2.382	21	126	596	9	-
	TOTAL	73.606	46.498	102.327	37.859	54.845	1.052	3.871	16.568	429	-

1.10 Agregat Penduduk Menurut Agama Dan Jenis Kelamin

AGAMA	LK		PR		JML	
	Σ	%	Σ	%	Σ	%
ISLAM	6.589	3,91	6493	3,85	13.082	3,88
KRISTEN	1.351	0,80	1325	0,79	2.676	0,79
KATHOLIK	160.325	95,20	160723	95,29	321.048	95,24
HINDU	130	0,08	123	0,07	253	0,08
BUDHA	8	0,00	7	0,00	15	0,00
KONGHUCU	-	0	0	-	-	0,00
KEPERCAYAAN	2	0,00	3	0,00	5	0,00
TOTAL	168.405	100	168.674	100,00	337.079	100,00

Jumlah penduduk terbanyak adalah yang beragama katholik (95,24%) sedangkan jumlah penduduk yang beragama Konghucu adalah yang paling sedikit (0,00%).

1.11 Agregat Penduduk Menurut Agama Perkecamatan Jenis Kelamin Laki-laki

NO	NAMA_KEC	ISLAM	KRISTEN	KATHOLIK	HINDU	BUDHA	KONGHUCU	KEPERCAYAAN
1	WAE RII	14	46	15.699	4	-		-
2	RUTENG	50	75	22.409	6	1		-
3	SATAR MESE	478	76	18.760	11	-		-
4	CIBAL	10	30	13.996	4	1		-
5	REOK	3.238	147	6.826	-	-		-
6	LANGKE REMBONG	1.624	883	29.789	103	6		-
7	SATAR MESE BARAT	912	22	9.624	-	-		-
8	RAHONG UTARA	5	35	12.159	-	-		1
9	LELAK	4	14	6.694	2	-		-
10	REOK BARAT	247	3	7.607	-	-		1
11	CIBAL BARAT	3	5	8.295	-	-		-
12	SATAR MESE UTARA	4	15	8.467	-	-		-
	TOTAL	6.589	1.351	160.325	130	8	-	2

1.12 Agregat Penduduk Menurut Agama Perkecamatan Jenis Kelamin Perempuan

NO	NAMA_KEC	ISLAM	KRISTEN	KATHOLIK	HINDU	BUDHA	KONGHUCU	KEPERCAYAAN
1	WAE RII	6	44	15.764	4	-		-
2	RUTENG	51	69	22.674	4	-		-
3	SATAR MESE	466	87	18.033	12	-		-
4	CIBAL	14	35	14.009	3	-		1
5	REOK	3.237	151	6.697	-	-		-
6	LANGKE REMBONG	1.486	842	30.860	95	6		-
7	SATAR MESE BARAT	966	15	9.475	-	-		-
8	RAHONG UTARA	-	37	12.319	1	-		2
9	LELAK	6	13	6.526	2	-		-
10	REOK BARAT	229	7	7.680	-	-		-
11	CIBAL BARAT	4	10	8.305	1	1		-
12	SATAR MESE UTARA	8	15	8.381	1	-		-
	TOTAL	6.493	1.325	160.723	123	7	-	3

NO	NAMA KECAMATAN	GOLONGAN DARAH												
		A	B	AB	O	A+	A-	B+	B-	AB+	AB-	O+	O-	TIDAK TAHU
6	LANGKE REMBONG	2.763	2.117	680	5.289	12	10	8	3	14	4	8	27	21.470
7	SATAR MESE BARAT	209	119	68	465	5	-	3	-	-	-	5	5	9.679
8	RAHONG UTARA	151	141	50	297	1	-	3	-	1	-	1	13	11.542
9	LELAK	108	93	29	242	-	1	3	-	1	-	-	-	6.237
10	REOK BARAT	118	92	25	242	3	1	2	-	-	-	1	5	7.369
11	CIBAL BARAT	115	101	19	258	-	1	1	1	-	1	1	5	7.800
12	SATAR MESE UTARA	181	144	33	338	1	-	3	-	2	-	3	2	7.779
	JUMLAH	5.533	4.227	1.367	10.687	32	22	31	7	23	9	35	109	146.323

1.16 Agregat Penduduk Berdasarkan Golongan Darah Jenis Kelamin Perempuan

NO	NAMA KECAMATAN	GOLONGAN DARAH												
		A	B	AB	O	A+	A-	B+	B-	AB+	AB-	O+	O-	TIDAK TAHU
1	WAE RII	427	282	88	672	1	2	1	1	1	0	5	6	14.332
2	RUTENG	705	541	149	1263	1	6	2	3	4	4	5	14	20.101
3	SATAR MESE	389	273	72	738	0	4	3	1	1	0	6	26	17.085
4	CIBAL	286	195	47	447	0	2	3	1	3	2	3	11	13.062
5	REOK	254	297	58	452	0	0	1	0	1	0	1	8	9.013
6	LANGKE REMBONG	2.968	2.221	636	5.427	10	10	11	3	7	7	15	29	21.945
7	SATAR MESE BARAT	216	145	68	444	0	1	3	1	2	0	3	6	9.587
8	RAHONG UTARA	190	134	43	266	1	2	1	0	0	0	1	11	11.710
9	LELAK	100	110	20	210	0	1	1	0	0	0	1	2	6.102
10	REOK BARAT	142	106	30	242	2	1	2	0	0	0	2	3	7.386
11	CIBAL BARAT	151	86	30	226	0	0	0	0	1	1	0	8	7.818
12	SATAR MESE UTARA	211	127	33	352	2	1	2	0	2	0	2	9	7.664
	JUMLAH	6.039	4.507	1.274	10.749	17	30	30	10	22	14	44	133	145.805

1.17 Agregat Penduduk Berdasarkan Golongan Darah Jenis Kelamin Laki-laki dan Perempuan

NO	NAMA KECAMATAN	GOLONGAN DARAH												
		A	B	AB	O	A+	A-	B+	B-	AB+	AB-	O+	O-	TIDAK TAHU
1	WAE RII	774	478	173	1.251	2	4	2	1	1	1	8	7	28.879
2	RUTENG	1.369	1.054	298	2.512	5	10	3	6	5	4	6	30	40.037
3	SATAR MESE	735	543	157	1.507	3	5	4	1	2	1	12	51	34.902
4	CIBAL	576	391	117	906	1	3	5	1	6	4	8	18	26.067
5	REOK	495	532	132	962	1	1	4	-	1	-	2	11	18.155
6	LANGKE REMBONG	5.731	4.338	1.316	10.716	22	20	19	6	21	11	23	56	43.415
7	SATAR MESE BARAT	425	264	136	909	5	1	6	1	2	-	8	11	19.266
8	RAHONG UTARA	341	275	93	563	2	2	4	-	1	-	2	24	23.252
9	LELAK	208	203	49	452	-	2	4	-	1	-	1	2	12.339
10	REOK BARAT	260	198	55	484	3	2	4	-	-	-	3	8	14.755
11	CIBAL BARAT	266	187	49	484	-	1	1	1	1	2	1	13	15.618
12	SATAR MESE UTARA	392	271	66	690	3	1	5	-	4	-	5	11	15.443

1.13 Penduduk Menurut Agama Perkecamatan Jenis Laki-laki dan Kelamin dan Perempuan

NO	NAMA KEC	ISLAM	KRISTEN	KATHOLIK	HINDU	BUDHA	KONGHUCU	KEPERCAYA
1	WAE RI	20	90	31.463	8	-	-	-
2	RUTENG	101	144	45.083	10	1	-	-
3	SATAR MESE	944	163	36.793	23	-	-	-
4	CIBAL	24	65	28.005	7	1	-	1
5	REOK	6.475	298	13.523	-	-	-	-
6	LANGKE REMBONG	3.110	1.725	60.649	198	12	-	-
7	SATAR MESE BARAT	1.898	37	19.099	-	-	-	-
8	RAHONG UTARA	5	72	24.478	1	-	-	3
9	LELAK	10	27	13.220	4	-	-	-
10	REOK BARAT	476	10	15.287	-	-	-	1
11	CIBAL BARAT	7	15	16.600	1	1	-	-
12	SATAR MESE UTARA	12	30	16.848	1	-	-	-
	TOTAL	13.082	2.676	321.048	253	15	-	5

1.14 Agregat Penduduk Menurut Golongan Darah Dan Jenis Kelamin

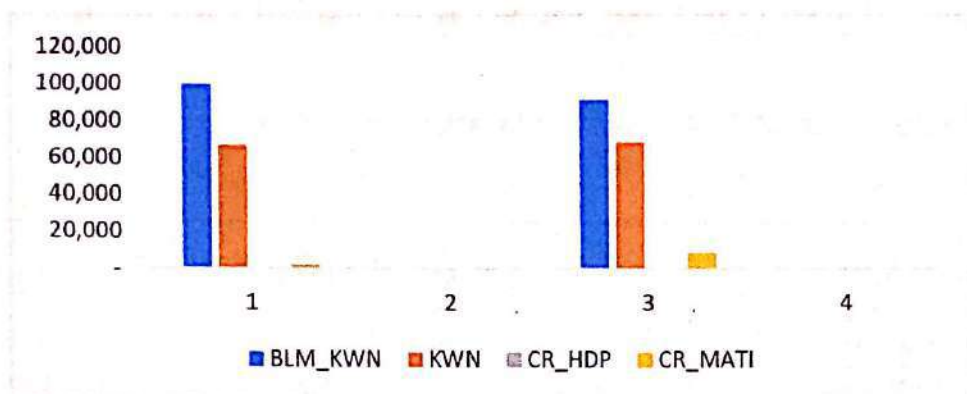
GOLONGAN DARAH	LK		PR		LK + PR	
	I	%	I	%	I	%
A	5.533	3,29	6.039	3,44	11.572	3,32
B	4.227	2,51	4.507	2,56	8.734	2,50
AB	1.367	0,81	1.274	0,73	2.641	0,76
O	10.687	6,35	10.749	6,08	21.436	6,12
A PLUS	32	0,02	17	0,01	49	0,01
A MINUS	22	0,01	30	0,01	52	0,00
B PLUS	31	0,02	30	0,01	61	0,01
B MINUS	7	0,00	10	0,00	17	0,00
AB PLUS	23	0,01	22	0,01	45	0,01
AB MINUS	9	0,01	14	0,01	23	0,01
O PLUS	35	0,02	44	0,02	79	0,02
O MINUS	109	0,06	133	0,05	242	0,05
TDK TAHU	146.323	86,89	145.805	87,08	292.128	87,19
TOTAL	168.405	100	168.674	100	337.079	100

Jumlah penduduk dengan golongan darah O terbanyak (6,12%). Jumlah penduduk golongan darah A minus dan B Minus paling sedikit (0,00%).

1.15 Agergat Penduduk Berdasarkan Golongan Darah Jenis Kelamin Laki-Laki

NO	NAMA KECAMATAN	GOLONGAN DARAH												
		A	B	AB	O	A+	A-	B+	B-	AB+	AB-	O+	O-	TIDAK TAHU
1	WAE RI	147	190	25	579	1	2	1	-	-	1	3	1	14.547
2	RUTENG	604	111	110	1.210	4	4	3	3	2	-	1	16	10.096
3	SATAR MESE	940	270	85	769	3	1	1	-	1	1	6	25	17.817
4	CIBAL	290	196	70	459	1	1	2	-	3	2	5	7	13.005
5	REOK	241	245	74	500	1	1	3	-	-	-	1	3	9.142

Penduduk dengan status belum kawin paling banyak (56,66%). Penduduk dengan status cerai hidup paling sedikit (0,10%)



Grafik Penduduk Menurut Status Perkawinan Dan Jenis Kelamin

1.21 Agregat Penduduk Berdasarkan Kepemilikan KIA Perkecamatan

NO	NAMA KECAMATAN	JUMLAH WAJIB KIA			MEMILIKI KIA				BELUM MEMILIKI KIA		
		LK	PR	JML	LK	PR	JML	%	LK	PR	JML
1	WAE RII	5.119	4.795	9.914	1.742	1.661	3.403	34,33	3.377	3.134	6.511
2	RUTENG	7.195	6.795	13.990	1.723	1.640	3.363	24,04	5.472	5.155	10.627
3	SATAR MESE	6.523	6.022	12.545	2.003	1.863	3.866	30,82	4.520	4.159	8.679
4	CIBAL	4.503	4.218	8.721	1.269	1.263	2.532	29,03	3.234	2.955	6.189
5	REOK	3.147	3.004	6.151	1.045	1.041	2.086	33,91	2.102	1.963	4.065
6	LANGKE REMBONG	9.977	9.241	19.218	5.505	5.089	10.594	55,13	4.472	4.152	8.624
7	SATAR MESE BARAT	3.293	3.174	6.467	1.150	1.088	2.238	34,61	2.143	2.086	4.229
8	RAHONG UTARA	3.937	3.891	7.828	1.466	1.576	3.042	38,86	2.471	2.315	4.786
9	LELAK	2.058	1.953	4.011	833	770	1.603	39,97	1.225	1.183	2.408
10	REOK BARAT	2.543	2.510	5.053	1.087	1.108	2.195	43,44	1.456	1.402	2.858
11	CIBAL BARAT	2.615	2.501	5.116	1.173	1.113	2.286	44,68	1.442	1.388	2.830
12	SATAR MESE UTARA	2.801	2.649	5.450	1.287	1.219	2.506	45,98	1.514	1.430	2.944
	JUMLAH	53.711	50.753	104.464	20283	19.431	39.714	38,02	33.428	31.322	64.750

- Jumlah Kepemilikan KIA terbanyak di kecamatan Langke Rembong sebanyak 10.594 KIA (55,13% dari jumlah wajib KIA)
- Jumlah kepemilikan KIA terendah di kecamatan Ruteng sebesar 3.363 KIA (24,04% dari jumlah wajib KIA)
- Jumlah total kepemilikan KIA Kabupten manggarai adalah sebesar 39.714 KIA (38,02% dari jumlah wajib KIA)

NO	NAMA KECAMATAN	GOLONGAN DARAH													TIDAK TAMU
		A	B	AB	O	A+	A-	B+	B-	AB ⁺	AB ⁻	O+	O-		
	JUMLAH	11.572	8.734	2.641	21.436	49	52	61	17	45	23	79	242	292.120	

1.18 Agregat Penduduk Cacat/Disabilitas Berdasarkan Jenis Kelamin

DISABILITAS	LK		PR		LK+PR	
	Σ	%	Σ	%	Σ	%
DISABILITAS FISIK	232	32,95	162	31,58	394	32,37
DISABILITAS NETRA BUTA	86	12,22	54	10,53	140	11,50
DISABILITAS RUNGU WICARA	139	19,74	89	17,35	228	18,73
DISABILITAS MENTAL JIWA	159	22,59	138	26,90	297	24,40
DISABILITAS FISIK MENTAL	28	3,98	27	5,26	55	4,52
DISABILITAS LAINYA	60	8,52	43	8,38	103	8,46
JUMLAH	704	100	513	100	1.217	100

Jumlah penduduk dengan cacat fisik terbanyak (32,37%). Jumlah penduduk dengan cacat fisik mental paling sedikit (4,52%).

1.19 Agregat Penduduk Cacat/Disabilitas Berdasarkan Kecamatan

NO	KECAMATAN	DISABILITAS FISIK			DISABILITAS NETRA/BUTA			DISABILITAS RUNGU/WICARA			DISABILITAS MENTAL/JIWA			DISABILITAS FISIK DAN MENTAL			DISABILITAS LAINYA	
		L	P	JML	L	P	JML	L	P	JML	L	P	JML	L	P	JML	L	P
1	WAE RII	16	15	31	6	8	14	10	11	21	11	8	19	1	3	4	1	1
2	RUTENG	28	17	45	16	7	23	22	14	36	10	16	26	2	5	7	16	8
3	SATAR MESE	27	12	39	5	3	8	9	8	17	14	8	22	0	2	2	2	2
4	CIBAL	32	18	50	10	4	14	12	2	14	7	10	17	1	0	1	12	5
5	REOK	6	5	11	2	3	5	5	4	9	3	1	4	2	3	5	1	0
6	LANGKE REMBONG	31	27	58	16	8	24	21	29	50	55	38	93	6	7	13	3	6
7	SATAR MESE BARAT	20	15	35	3	2	5	11	6	17	9	10	19	2	1	3	8	9
8	RAHONG UTARA	21	10	31	10	6	16	14	3	17	11	4	15	2	1	3	6	2
9	LELAK	15	13	28	7	2	9	8	1	9	8	7	15	2	1	3	0	0
10	REOK BARAT	17	13	30	4	3	7	15	2	17	22	23	45	7	1	8	7	6
11	CIBAL BARAT	15	13	28	4	3	7	7	4	11	6	8	14	2	1	3	3	3
12	SATAR MESE UTARA	4	4	8	3	5	8	5	5	10	3	5	8	1	2	3	0	0
	JUMLAH	232	162	394	86	54	140	139	89	228	159	138	297	28	27	55	60	43

1.20 Agregat Penduduk Menurut Status Perkawinan Dan Jenis Kelamin

STATUS KAWIN	LK		PR		L+P	
	Σ	%	Σ	%	Σ	%
BELUM KAWIN	99.475	59,07	91.503	54,25	190.978	56,66
KAWIN	66.870	39,71	68.263	40,47	135.133	40,09
CERAI HIDUP	108	0,06	215	0,13	323	0,10
CERAI MATI	1.952	1,16	8.693	5,15	10.645	3,16
JML_DUK	168.405	100	168.674	100	337.079	100

1.23 Agregat Penduduk Berdasarkan Perekam KTP El Kecamatan

NO	NAMA KECAMATAN	PENDUDUK			WAJIB KTP			SUDAH REKAM KTP E			% REKAM		BELUM REKAM KTP E			JUMLAH CETAK KTP E		
		L	P	JML	L	P	JML	L	P	JML			L	P	JML	L	P	JML
1	WAE KIL	15.733	15.818	31.551	10.864	11.232	22.096	10.644	11.023	21.667	98,06		220	209	429	10.557	10.954	21.511
2	RUTENG	22.541	22.798	45.339	15.671	16.291	31.962	15.347	16.003	31.350	98,09		324	288	612	15.272	15.938	31.210
3	SATAF MESE	19.325	18.598	37.923	13.071	12.863	25.934	12.104	12.576	24.680	97,86		267	287	554	12.719	12.503	25.222
4	CIBAL	14.041	14.062	28.103	9.718	10.023	19.741	9.538	9.844	19.382	98,18		180	179	359	9.490	9.797	19.287
5	REOK	10.211	10.085	20.296	7.186	7.216	14.402	7.064	7.081	14.145	98,22		122	135	257	7.041	7.060	14.101
6	LANGGIE REMBONG	32.435	33.289	65.694	22.785	24.403	47.188	22.429	24.049	46.478	98,50		356	354	710	22.353	23.987	46.340
7	SATAF MESE BARAT	10.538	10.476	21.034	7.406	7.419	14.855	7.256	7.302	14.558	98,07		140	147	287	7.156	7.181	14.337
8	RAHONG UTARA	12.230	12.359	24.559	8.496	8.638	17.194	8.253	8.468	16.731	97,31		233	230	463	8.186	8.387	16.573
9	LELAK	6.714	6.547	13.251	4.766	4.630	9.446	4.657	4.595	9.252	97,95		109	85	194	4.613	4.551	9.164
10	REOK BARAT	7.838	7.916	15.774	5.441	5.515	10.986	5.315	5.406	10.721	97,59		126	139	265	5.270	5.370	10.640
11	CIBAL BARAT	8.303	8.321	16.624	5.794	5.916	11.710	5.688	5.820	11.508	98,27		106	96	202	5.658	5.782	11.440
12	SATAF MESE UTARA	8.446	8.405	16.891	5.803	5.879	11.682	5.686	5.756	11.442	97,95		117	123	240	5.646	5.722	11.368
	JUMLAH	168.405	168.674	337.079	117.001	120.195	237.196	114.701	117.923	232.624	98,07		2.300	2.272	4.572	1.3961	1.17.232	2.11.193

Jumlah Penduduk wajib KTP : 237.196 orang. Jumlah penduduk yang sudah merekam 232.624 orang (98,07%). Sedangkan jumlah penduduk yang belum merekam 4.572 (1,93%).

1.22 Peringkat Menurut Status Perkawinan dan Jenis Kelamin Per Kecamatan

NO	KECAMATAN	BELUM KAWIN			KAWIN			CERAH HIDUP			CERAH MATI		
		L	P	JUMLAH	L	P	JUMLAH	L	P	JUMLAH	L	P	JUMLAH
1	WAE RII	9.488	8.871	18.359	6.065	6.146	12.211	5	18	23	205	783	988
2	RUEKENG	3.586	12.620	26.206	8.714	8.963	17.677	6	27	33	235	1.188	1.423
3	SATAR MESE	1.719	10.262	21.981	7.429	7.558	14.987	2	8	10	175	770	945
4	CIBAL	8.140	7.409	15.549	5.710	5.914	11.624	1	10	11	190	729	919
5	REK K	5.827	5.104	10.931	4.237	4.301	8.538	24	44	68	123	636	759
6	LANGKE REMBONG	9.130	18.053	37.183	12.826	13.108	25.934	56	76	132	393	2.052	2.445
7	SATAR MESE BARAT	5.046	5.502	11.548	4.410	4.496	8.906	5	5	10	97	473	570
8	RAHONG UTARA	7.187	6.790	13.977	4.881	4.996	9.877	2	8	10	130	565	695
9	LELAK	3.881	3.497	7.378	2.753	2.759	5.512	1	6	7	79	285	364
10	REK K BARAT	4.445	4.227	8.672	3.310	3.311	6.621	1	6	7	102	372	474
11	CIBAL BARAT	4.925	4.554	9.479	3.257	3.320	6.577	2	5	7	119	442	561
12	SATAR MESE UTARA	5.101	4.614	9.715	3.278	3.391	6.669	3	2	5	104	398	502
	JUMLAH	99.475	91.503	190.978	66.870	68.263	135.133	108	215	323	1.952	8.693	10.645

1.26 Agregat Penduduk Berdasarkan Kelompok Umur Tertentu Jenis Kelamin Laki-Laki

NO	NAMA KECAMATAN	Umur												Jumlah			
		0-4	5-9	10-14	15-19	20-19	25-29	30-34	35-39	40-44	45-49	50-54	55-59	60-64	65-69	70-74	75+
1	WAE RII	1.157	1.708	1.694	1.232	1.103	1.486	1.121	1.053	996	887	781	612	437	320	204	266
2	RUTENG	1.582	2.351	1.423	1.789	2.170	2.221	1.571	1.409	1.460	1.160	1.077	899	715	463	352	391
3	SATAR MESE	1.401	2.003	1.373	1.575	2.185	1.909	1.481	1.350	1.137	927	879	723	552	384	194	252
4	CIBAL	1.073	1.482	1.484	966	1.121	1.364	953	912	802	734	698	659	513	338	231	311
5	REOK	720	990	1.081	724	1.141	936	729	718	687	545	514	488	353	275	158	152
6	LANGKE REMBONG	2.109	3.192	1.625	2.498	3.165	2.786	2.461	2.376	2.217	1.869	1.688	1.539	1.176	768	435	397
7	SATAR MESE BARAT	776	988	1.159	810	1.148	999	770	739	629	547	498	452	348	282	173	240
7	RAHONG UTARA	938	1.217	1.250	1.137	1.130	1.265	840	724	708	584	525	475	337	244	186	240
8	LELAK	491	636	680	556	716	752	498	408	375	348	321	303	221	144	87	148
9	REOK BARAT	532	841	878	589	901	672	499	564	488	421	365	325	290	207	134	152
10	CIBAL BARAT	652	833	854	634	1.025	960	540	489	405	384	356	389	300	185	145	152
11	SATAR MESE UTARA	690	868	943	653	910	856	647	557	461	380	407	360	275	162	116	151
	JUMLAH	12.121	17.109	18.444	13.163	18.395	16.206	12.128	11.299	10.365	8.786	8.109	7.224	5.517	3.772	2.415	2.852
																	118.405

1.27 Agregat Penduduk Berdasarkan Kelompok Umur Tertentu Jenis Kelamin Perempuan

NO	NAMA KECAMATAN	Umur												Jumlah			
		0-4	Jumlah	10-14	15-19	20-19	25-29	30-34	35-39	40-44	45-49	50-54	55-59	60-64	65-69	70-74	75+
1	WAE RII	1.115	1.575	1.580	1.268	1.147	1.508	1.140	1.109	1.037	860	744	679	476	325	229	226
2	RUTENG	1.467	2.236	2.335	1.874	2.143	2.194	1.600	1.522	1.460	1.250	1.124	995	815	533	349	401
3	SATAR MESE	1.271	1.916	2.153	1.521	2.057	1.879	1.398	1.323	1.121	1.028	930	754	550	343	188	166
4	CIBAL	948	1.421	1.384	1.023	1.114	1.344	1.009	914	893	799	781	720	537	313	234	228
5	REOK	652	939	1.060	696	1.059	883	745	791	683	620	562	527	351	248	128	137
6	LANGKE REMBONG	1.993	3.005	3.228	2.613	3.193	3.171	2.729	2.585	2.363	2.001	1.844	1.774	1.173	685	387	445
7	SATAR MESE BARAT	716	992	1.102	827	1.076	979	841	752	613	624	545	485	370	267	159	128
8	RAHONG UTARA	792	1.214	1.363	1.108	1.154	1.215	774	785	733	654	604	473	389	286	205	210
9	LELAK	480	610	637	548	776	696	457	410	394	372	324	303	185	149	100	106
10	REOK BARAT	536	817	869	567	935	738	518	572	558	403	404	348	259	172	125	95
11	CIBAL BARAT	621	772	839	667	1.015	932	555	476	449	440	414	386	304	191	135	121
12	SATAR MESE UTARA	592	873	885	622	993	873	595	559	486	466	413	381	269	157	116	121
	JUMLAH	11.183	16.370	17.435	13.334	18.862	16.412	12.313	11.798	10.790	9.517	8.689	7.825	5.678	3.669	2.355	2.384
																	118.674

1.24 Agregat Penduduk Berdasarkan Status Hubungan Dalam Keluarga Jenis Kelamin Laki-laki

NO	KECAMATAN	KEPALA KELUARGA	SUAMI	ANAK	MENANTU	CUCU	ORANGTUA	MERTUA	FAMILI	PEMBANTU	LAINNYA
1	WAE RII	7.220	-	8.121	-	88	21	2	301	-	10
2	RU'ENG	10.212	-	11.761	-	134	8	-	402	-	24
3	SATAR MESE	8.592	1	10.323	-	84	9	-	296	-	20
4	CIBAL	6.728	-	6.923	-	60	14	1	302	-	13
5	RECIK	4.787	-	5.192	-	35	3	2	185	-	7
6	LANGKE REMBONG	14.561	-	17.121	1	152	7	3	523	-	37
7	SATAR MESE BARAT	4.895	-	5.509	-	32	7	-	111	-	4
8	RAHONG UTARA	5.664	1	6.200	-	78	7	-	232	-	18
9	LELAK	3.183	-	3.396	-	31	3	-	101	-	-
10	RECIK BARAT	3.742	-	3.979	-	22	6	2	104	-	3
11	CIBAL BARAT	3.916	-	4.174	-	48	8	-	145	-	12
12	SATAR MESE UTARA	3.837	-	4.472	-	42	5	-	123	-	7
	JUMLAH	77.337	2	87.171	1	806	98	10	2.825	-	155

1.25 Agregat Penduduk Berdasarkan Status Hubungan Dalam Keluarga Jenis Kelamin Perempuan

NO	KECAMATAN	KEPALA KELUARGA	ISTRI	ANAK	MENANTU	CUCU	ORANGTUA	MERTUA	FAMILI	PEMBANTU	LAINNYA
1	WAE RII	2.159	5.646	7.089	-	80	42	3	766	1	32
2	RU'ENG	3.010	8.084	10.443	1	115	43	3	1.039	-	60
3	SATAR MESE	2.166	6.857	8.616	-	66	37	4	798	-	54
4	CIBAL	1.803	5.324	5.994	-	52	45	1	805	-	38
5	RECIK	1.340	3.898	4.412	-	34	51	6	325	-	19
6	LANGKE REMBONG	5.016	11.961	15.115	1	129	68	14	892	6	87
7	SATAR MESE BARAT	1.218	4.105	4.711	-	30	27	-	366	-	19
8	RAHONG UTARA	1.616	4.410	5.640	-	62	18	-	585	-	28
9	LELAK	700	2.553	2.961	-	22	5	-	297	-	9
10	RECIK BARAT	796	3.086	3.680	-	27	37	1	278	-	11
11	CIBAL BARAT	1.068	2.982	3.700	1	38	29	3	460	-	40
12	SATAR MESE UTARA	1.127	3.033	3.809	-	50	10	-	368	-	8
	JUMLAH	22.019	61.936	76.170	3	705	412	35	6.979	7	405

1.29 Agregat Penduduk Berdasarkan Kepemilikan Kartu Keluarga

NO	DESA/KELURAHAN	KEPALA KELUARGA (KK)			CETAK_KK				BELUM CETAK_KK		
		LK	PR	JML	KK_L	KK_P	KK_JML	% MILIKI	KK_L	KK_P	KK_JML
1	WAE RII	7.220	2.159	9.379	7.185	2.128	9.313	99,30	35	31	66
2	RUTENG	10.212	3.010	13.222	10.181	2.965	13.146	99,43	31	45	76
3	SATAR MESE	8.592	2.166	10.758	8.552	2.129	10.681	99,28	40	37	77
4	CIBAL	6.728	1.803	8.531	6.709	1.789	8.498	99,61	19	14	33
5	REOK	4.787	1.340	6.127	4.772	1.326	6.098	99,53	15	14	29
6	LANGKE REMBONG	14.561	5.016	19.577	14.505	4.965	19.470	99,45	56	51	107
7	SATAR MESE BARAT	4.895	1.218	6.113	4.885	1.207	6.092	99,66	10	11	21
8	RAHONG UTARA	5.664	1.616	7.280	5.642	1.597	7.239	99,44	22	19	41
9	LELAK	3.183	700	3.883	3.173	694	3.867	99,59	10	6	16
10	REOK BARAT	3.742	796	4.538	3.734	784	4.518	99,56	8	12	20
11	CIBAL BARAT	3.916	1.068	4.984	3.906	1.055	4.961	99,54	10	13	23
12	SATAR MESE UTARA	3.837	1.127	4.964	3.832	1.117	4.949	99,70	5	10	15
	JUMLAH	77.337	22.019	99.356	77.076	21.756	98.832	99,47	261	263	524

Jumlah Kepala Keluarga berjenis kelamin laki-laki sebesar 77.337 jiwa, tertinggi dikecamatan Langke Rembong sebanyak 14.561 jiwa, terendah di kecamatan lelak sebesar 3.183 jiwa. Jumlah kepala keluarga berjenis kelamin perempuan sebesar 22.019 jiwa, tertinggi dikecamatan Langke Rembong sebanyak 5.016 jiwa, terendah di kecamatan Lelak sebesar 796 jiwa.

1.30 Agregat Penduduk Berdasarkan Kepemilikan Akta Kelahiran Perkecamatan

NO	KECAMATAN	Penduduk			Memiliki Akta Kelahiran				Belum Memiliki Akta Kelahiran		
		LK	PR	JML	LK	PR	JML	PERSEN	LK	PR	JML
1	WAE RII	15.759	15.817	31.576	6.588	6.253	12.841	40,67	9171	9564	18.735
2	RUTENG	22.539	22.799	45.338	8.953	8.720	17.673	38,98	13586	14079	27.665
3	SATAR MESE	19.326	18.545	37.871	7.608	7.158	14.766	38,94	11.718	11.437	23.155
4	CIBAL	14.042	14.063	28.105	5.824	5.410	11.234	39,97	8.218	8.653	16.871
5	REOK	10.209	10.086	20.295	4.396	4.082	8.478	41,77	5.813	6.004	11.817
6	LANGKE REMBONG	32.398	33.295	65.693	13.733	13.635	27.368	41,66	18665	19660	38.325
7	SATAR MESE BARAT	10.556	10.479	21.035	4.415	4.238	8.653	41,14	6.141	6.241	12.382
8	RAHONG UTARA	12.200	12.358	24.558	4.972	4.864	9.836	40,05	7.228	7.494	14.722
9	LELAK	6.713	6.548	13.261	2.677	2.580	5.257	39,64	4036	3968	8.004
10	REOK BARAT	7.857	7.917	15.774	3.438	3.365	6.803	43,13	4419	4552	8.971
11	CIBAL BARAT	8.304	8.321	16.625	3.343	3.231	6.574	39,54	4961	5090	10.051
12	SATAR MESE UTARA	8.483	8.407	16.890	3.569	3.449	7.018	41,55	4914	4958	9.872
	JUMLAH	168.386	168.685	337.071	69.516	66.985	136.501	40,50	98.870	101.700	200.570

Jumlah kepemilikan Akta Kelahiran Kabupaten Manggarai adalah sebesar 136.501 Akta Kelahiran atau 40,50%.

1.31 Agregat Penduduk Berdasarkan Kepemilikan Akta Kelahiran Usia 0-17 Tahun Perkecamatan

NO	KECAMATAN	Penduduk 0-17			Memiliki Akta Kelahiran				Belum Memiliki Akta Kelahiran		
		LK	PR	JML	LK	PR	JML	PERSEN	LK	PR	JML
1	WAE RII	5.211	4.917	10.128	4.274	4.076	8.350	82,44	937	841	1.778
2	RUTENG	7.320	6.971	14.291	6.011	5.746	11.757	82,27	1309	1225	2.534
3	SATAR MESE	6.637	6.144	12.781	5.211	4.896	10.107	79,08	1.426	1.248	2.674
4	CIBAL	4.581	4.282	8.863	3.707	3.525	7.232	81,60	874	757	1.631
5	REOK	2.192	2.027	4.219	2.670	2.571	5.241	84,41	504	456	960
6	LANGKE REMBONG	10.297	9.625	19.922	8.968	8.458	17.426	87,47	1329	1167	2.496
7	SATAR MESE BARAT	3.367	3.272	6.639	2.928	2.873	5.801	87,38	439	399	838
8	RAHONG UTARA	4.018	3.980	7.998	3.159	3.234	6.393	79,93	859	746	1.605
9	LELAK	2.117	2.010	4.127	1.842	1.800	3.642	88,25	275	210	485
10	REOK BARAT	2.577	2.541	5.118	2.206	2.214	4.420	86,36	371	327	698
11	CIBAL BARAT	2.670	2.547	5.217	2.130	2.083	4.213	80,76	540	464	1.004
12	SATAR MESE UTARA	2.852	2.693	5.545	2.417	2.337	4.754	85,73	435	356	791
JUMLAH		54.830	52.019	106.849	45.532	43.813	89.345	83,62	9.298	8.206	17.504

Jumlah kepemilikan Akta Kelahiran usia 0-17 tahun Kabupaten Manggarai adalah sebesar 89.345 Akta Kelahiran atau 83,62%.

1.32 Agregat Penduduk Berdasarkan Kepemilikan Akta Kelahiran Usia 0-5 Tahun Perkecamatan

NO	KECAMATAN	Penduduk			Memiliki Akta Kelahiran				Belum Memiliki Akta Kelahiran		
		LK	PR	JML	LK	PR	JML	PERSEN	LK	PR	JML
1	WAE RII	1.506	1.414	2.920	1.129	1.013	2.142	73,36	377	401	778
2	RUTENG	2.011	1.895	3.906	1.529	1.411	2.940	75,27	482	484	966
3	SATAR MESE	1.813	1.657	3.470	1.360	1.272	2.632	75,85	453	385	838
4	CIBAL	1.326	1.185	2.511	982	854	1.836	73,12	344	331	675
5	REOK	925	824	1.749	760	691	1.451	82,07	175	143	318
6	LANGKE REMBONG	2.702	2.563	5.265	2.277	2.188	4.465	84,81	425	375	800
7	SATAR MESE BARAT	972	919	1.891	826	791	1.617	85,51	146	128	274
8	RAHONG UTARA	1.161	1.019	2.180	773	700	1.473	67,57	388	319	707
9	LELAK	609	590	1.199	486	478	964	80,40	123	112	235
10	REOK BARAT	691	694	1.385	556	556	1.112	80,29	135	138	273
11	CIBAL BARAT	815	774	1.589	594	577	1.171	73,69	221	197	418
12	SATAR MESE UTARA	854	754	1.608	672	598	1.270	78,98	182	156	338
JUMLAH		15.395	14.298	29.693	11.944	11.129	23.073	77,71	3.451	3.169	6.620

1.33 Agregat Angka Kelahiran Kasar

NO	NAMA DESA/KEL	JML_LAHIR	JML_TENGAH_THN	CBR
1	WAE RII	172	31.135	5,52
2	RUTENG	238	44.945	5,30
3	SATAR MESE	190	37.553	5,06
4	CIBAL	146	27.914	5,23
5	REOK	137	20.054	6,83
6	LANGKE REMBONG	445	64.931	6,85
7	SATAR MESE BARAT	114	20.749	5,49

No	NAMA DESA/KEL	JML_LAHIR	JML_TENGAH_THN	CBR
8	RAHONG UTARA	123	24.448	5,03
9	LELAK	77	13.131	5,86
10	REOK BARAT	71	15.578	4,56
11	CIBAL BARAT	96	16.438	5,84
12	SATAR MESE UTARA	87	16.854	5,16
	JUMLAH	1.896	333.730	5,68

1.34 Agregat Rasio Anak dan Ibu

NO	NAMA KECAMATAN	PEREMPUAN USIA 15-49TH	UMUR_ANAK (0-4 TH)	JUMLAH (%)
1	WAE RII	8.869	2.272	25,62
2	RUTENG	12.543	3.049	24,31
3	SATAR MESE	10.327	2.672	25,87
4	CIBAL	7.496	2.021	26,96
5	REOK	5.481	1.372	25,03
6	LANGKE REMBONG	10.755	4.102	21,07
7	SATAR MESE BARAT	5.712	1.492	26,12
8	RAHONG UTARA	6.823	1.730	25,36
9	LELAK	3.653	971	26,58
10	REOK BARAT	4.291	1.068	24,89
11	CIBAL BARAT	4.538	1.273	28,05
12	SATAR MESE UTARA	4.598	1.282	27,88
	JUMLAH	93.086	23.304	25,03

1.35 Agregat Kepemilikan Akta Perkawinan Per Kecamatan

No	NAMA KECAMATAN	JML KAWIN			MEMILIKI AKTA KAWIN				BLM_M
		LK_KWN	P_KWN	JML_KWN	LK	PR	JML	% KAWIN	MLK_AK TA_KWN
1	WAE RII	6.065	6.144	12.209	2.833	2.813	5.646	46,24	6.563
2	RUTENG	8.714	8.963	17.677	4.029	4.063	8.092	45,78	9.585
3	SATAR MESE	7.429	7.557	14.986	3.812	3.810	7.622	50,86	7.364
4	CIBAL	5.710	5.914	11.624	2.288	2.275	4.563	39,25	7.061
5	REOK	4.235	4.299	8.534	2.161	2.154	4.315	50,56	4.219
6	LANGKE REMBONG	12.826	13.108	25.934	6.970	6.995	13.965	53,85	11.969
7	SATAR MESE BARAT	4.410	4.494	8.904	2.532	2.526	5.058	56,81	3.846
8	RAHONG UTARA	4.881	4.992	9.873	1.970	1.962	3.932	39,83	5.941
9	LELAK	2.753	2.759	5.512	1.581	1.575	3.156	57,26	2.356
10	REOK BARAT	3.309	3.310	6.619	1.568	1.552	3.120	47,14	3.499
11	CIBAL BARAT	3.257	3.319	6.576	1.448	1.457	2.905	44,18	3.671
12	SATAR MESE UTARA	3.278	3.391	6.669	1.804	1.813	3.617	54,24	3.052
	JUMLAH	66.867	68.250	135.117	32.996	32.995	65.991	48,84	69.126

1.38 Agregat Penduduk Berdasarkan Kelompok Pekerjaan Per Kecamatan Jenis Kelamin Perempuan

N O	DESA/KELURAHAN	BELUM/ IDAK BEKERJA	APARAT UR/PEJA BAT NEGARA	TENAG A PENG JAR	WIRAS WAST A	PERTANI AN/PETE RNAKAN	NEL AYA N	AGAMA DAN KEPERCA YAAN	PELAJA R/MAH ASISW A	TENAG A KESEH ATAN	PENSI UNAN	LAIN YA
1	WAE RII	3552	53	143	244	5692	0	18	3839	73	6	2198
2	RUTENG	4902	175	324	413	6718	0	47	5909	140	16	4154
3	SATAR MESE	4134	92	229	218	6936	9	2	4819	117	3	2033
4	CIBAL	3024	76	175	167	4859	0	7	3295	75	5	2379
5	REOK	2144	107	212	274	2048	10	1	2500	91	9	2689

N O	DESA/KELURAHAN	BELUM/TIDAK BEKERJA	APARATUR/PEJABAT NEGARA	TENAGA PENGAJAR	WIRASWASTA	PERTANIAN/PETERNAKAN	NELAYAN	AGAMA DAN KEPERCAAYAAN	PELAJAR/MAHASISWA	TENAGA KESEHATAN	PENSIUNAN	LAINNYA
6	LANGKE REMBONG	7293	1354	892	1697	3341	0	533	8617	488	232	8842
7	SATAR MESE BARAT	2298	49	152	116	3552	14	5	2527	70	2	1691
8	RAHONG UTARA	2685	22	127	130	3493	0	0	3269	51	2	2580
9	LELAK	1971	28	77	71	2521	0	2	1719	34	1	723
10	REOK BARAT	1727	21	131	65	2858	16	3	2119	71	2	903
11	CIBAL BARAT	1795	21	106	88	3150	0	2	2149	55	0	955
12	SATAR MESE UTARA	1869	35	114	108	2838	0	1	2077	50	2	1311
	JUMLAH	36.794	2.033	2.682	3.591	48.006	49	621	42.839	1.315	280	30.464

1.39 Agregat Penduduk Berdasarkan Kelompok Pekerjaan Per Kecamatan Jenis Kelamin Laki-laki dan Perempuan

N O	DESA/KELURAHAN	BELUM/TIDAK BEKERJA	APARATUR/PEJABAT NEGARA	TENAGA PENGAJAR	WIRASWASTA	PERTANIAN/PETERNAKAN	NELAYAN	AGAMA DAN KEPERCAAYAAN	PELAJAR/MAHASISWA	TENAGA KESEHATAN	PENSIUNAN	LAINNYA
1	WAE RII	7.375	201	273	1.271	12.299	-	28	7.810	84	38	2.202
2	RUTENG	10.086	457	602	2.103	15.513	1	71	12.072	176	99	4.159
3	SATAR MESE	8.718	321	434	1.054	14.854	164	9	10.127	146	54	2.042
4	CIBAL	6.281	251	362	934	10.919	-	12	6.821	88	51	2.384
5	REOK	4.433	353	384	1.451	5.184	417	8	5.182	112	74	2.698
6	LANGKE REMBONG	14.840	3.433	1.577	7.993	9.204	2	683	17.520	569	1.011	8.862
7	SATAR MESE BARAT	4.769	181	309	589	7.759	397	10	5.200	90	37	1.693
8	RAHONG UTARA	5.514	98	236	626	8.797	-	3	6.624	63	14	2.584
9	LELAK	2.887	78	147	407	5.454	-	3	3.497	47	13	728
10	REOK BARAT	3.531	105	281	349	6.122	132	4	4.239	91	16	904
11	CIBAL BARAT	3.745	92	234	457	6.739	-	2	4.319	67	11	958
12	SATAR MESE UTARA	3.916	113	232	534	6.406	-	4	4.294	59	21	1.312
	JUMLAH	76.095	5.683	5.071	17.768	109.250	1.113	837	87.705	1.592	1.439	30.526

1.40 Agregat Penduduk berdasarkan pekerjaan Per Jenis Kelamin

N O	KEMAMATAN PERUMAHAN	JR	WAE RII	RUTENG	SATAR MESE	CIBAL	REOK	LANGKE REMBONG	SATAR MESE BARAT	RAHONG UTARA	LELAK	REOK BARAT	CIBAL BARAT	SATAR MESE UTARA	JUMLAH
1	TIDAK/BELUM BEKERJA	L	3.823	5.184	4.584	3.257	2.289	7.547	2.471	2.829	1.516	1.804	1.950	2.047	39.301
		P	3.552	4.902	4.114	3.024	2.144	7.293	2.298	2.685	1.371	1.727	1.795	1.869	36.794
2	MENGURUS RUMAH KUNYU	L	-	-	1	2	-	-	-	-	-	-	-	-	4
		P	-	-	-	-	-	-	-	-	-	-	-	-	-
3	PELAJAR/MAHASISWA	L	1.971	6.163	5.308	3.526	2.682	8.903	2.673	3.355	1.778	2.120	2.170	2.217	44.866
		P	3.819	5.909	4.819	3.295	2.500	8.617	2.527	3.269	1.719	2.119	2.149	2.077	42.839
4	PENSIUNAN	L	52	85	51	46	65	779	35	12	12	14	11	19	1.159
		P	6	16	3	5	9	232	2	2	1	2	-	2	280
5	PEKERJA NEGRO SMP (PNS)	L	103	226	156	129	130	1.441	110	42	38	60	56	54	2.543
		P	41	158	78	68	95	1.268	44	16	23	20	16	30	1.857
6	PENTARA NASIONAL INTERNET	L	6	4	10	2	29	107	1	-	1	1	-	1	162
		P	-	-	-	-	-	-	-	-	-	-	-	-	-
7	KEPERUSAHAAN RI	L	6	8	8	8	34	289	-	2	2	1	-	1	359
		P	-	-	-	-	1	15	-	-	-	-	-	1	17
8	POROSANGAN	L	3	8	5	1	13	27	1	2	2	1	2	3	68

N O	KECAMATAN PEKERJAAN	JK	WAE RII	RUTE NG	SATAR MESE	CIBA L	REOK	LANG KE REMB ONG	SATAR MESE	RAHON G	LELAK	REOK BARAT	CIBAL BARAT	SATAR MESE UTAR A	JUMLA H
		P	-	4	3	2	12	6	1	2	1	1	-	1	33
9	PETANI/PEKEBUN	L	6.599	8.769	7.908	6.048	3.112	5.823	4.204	5.250	2.929	3.260	3.587	3.560	61.049
		P	5.691	6.712	6.930	4.851	2.043	3.328	3.548	3.447	2.518	2.855	3.148	2.836	47.907
10	PETERNAK	L	2	3	-	2	1	6	-	1	-	-	1	-	16
		P	-	2	1	1	-	1	2	-	1	-	1	-	9
11	NELAYAN/PERIKANAN	L	-	1	153	-	403	2	381	-	-	116	-	-	1.056
		P	-	-	9	-	10	-	14	-	-	16	-	-	49
12	INDUSTRI	L	-	-	-	-	-	2	-	-	-	-	-	2	4
		P	-	-	1	3	-	-	3	-	-	-	-	3	10
13	KONSTRUKSI	L	5	2	1	-	1	8	-	-	-	-	-	-	17
		P	-	-	2	-	-	1	-	-	-	-	-	-	3
14	TRANSPORTASI	L	-	3	-	4	1	11	-	-	-	-	-	-	19
		P	-	-	-	-	-	-	-	-	-	-	-	-	-
15	KARYAWAN SWASTA	L	512	838	424	411	332	2.311	242	304	177	140	220	242	6.153
		P	164	275	127	105	92	778	64	80	42	40	60	66	1.893
16	KARYAWAN BUMN	L	4	1	4	4	4	41	-	-	-	-	-	-	50
		P	1	1	2	4	1	41	-	-	-	-	-	-	106
17	KARYAWAN BUMD	L	3	5	6	6	7	72	4	1	-	-	2	-	31
		P	-	-	1	-	3	25	2	-	-	-	-	-	707
18	KARYAWAN HONORER	L	25	67	51	40	42	379	23	19	11	17	18	15	292
		P	14	22	19	14	23	156	10	6	5	7	9	7	226
19	BURUH HARIAN LEPAS	L	17	23	10	10	55	70	6	17	3	5	5	5	23
		P	1	5	2	1	-	1	1	12	-	-	-	-	177
20	BURUH TANI/PERKEBUNAN	L	5	20	10	10	20	32	2	46	2	3	1	2	89
		P	1	4	5	7	5	11	2	-	-	-	-	-	8
21	BURUH NELAYAN/PERIKANAN	L	-	-	2	-	4	-	2	-	-	-	-	-	-
		P	-	-	-	-	-	-	-	-	-	-	-	-	2
22	BURUH PETERNAKAN	L	-	-	-	-	-	2	-	-	-	-	-	-	1
		P	-	-	-	-	-	1	-	-	-	-	-	-	2
23	PEMBANTU RUMAH TANGGA	L	-	-	-	-	-	1	-	1	1	1	1	1	61
		P	7	10	5	7	1	75	2	7	-	-	1	-	4
24	TUKANG CUKUR	L	1	-	-	1	1	-	-	-	-	-	-	-	9
		P	-	-	-	-	-	-	-	-	-	-	-	-	-
25	TUKANG LISTRIK	L	-	-	-	-	1	7	1	-	-	-	-	-	42
		P	-	-	-	-	-	-	-	-	1	-	1	-	-
26	TUKANG BATU	L	6	1	2	1	8	20	2	-	-	-	-	-	73
		P	-	-	-	-	-	-	-	1	2	4	-	3	-
27	TUKANG KAYU	L	7	12	2	3	7	32	-	-	-	-	-	-	-
		P	-	-	-	-	-	-	-	-	-	-	-	-	3
28	TUKANG SOL SEPATU	L	-	-	-	-	-	3	-	-	-	-	-	-	-
		P	-	-	-	-	-	-	-	-	-	-	-	-	14
29	TUKANG LAS/PANDAI BESI	L	1	2	-	-	-	9	-	-	-	-	-	-	17
		P	-	-	-	-	-	-	-	-	-	-	-	-	-
30	TUKANG JAHIT	L	-	3	-	-	2	12	-	-	-	-	1	-	12
		P	-	-	-	-	2	8	1	-	-	-	-	-	-
31	TUKANG GIGI	L	-	-	-	-	-	-	-	-	-	-	-	-	-
		P	-	-	-	-	-	-	-	-	-	-	-	-	-
32	PENATA RIAS	L	-	-	-	-	1	1	-	-	-	-	-	-	2
		P	-	-	-	-	-	2	-	-	-	-	-	-	-
33	PENATA BUSANA	L	-	-	-	-	-	-	-	-	-	-	-	-	-
		P	-	-	-	-	-	-	-	-	-	-	-	-	-
34	PENATA RAMBUT	L	-	-	-	-	-	2	-	-	-	-	-	-	2
		P	-	-	-	-	-	-	-	-	-	-	-	-	-
35	MEKANIK	L	2	6	2	4	1	21	-	-	-	1	-	1	38
		P	-	-	-	-	-	-	-	-	-	-	-	-	-
36	SENIMAN	L	-	-	-	-	-	6	-	-	-	-	-	-	6
		P	-	-	-	-	-	-	-	-	-	-	-	-	-
37	TABIB	L	-	-	-	-	-	-	-	-	-	-	-	-	-
		P	-	-	-	-	-	-	-	-	-	-	-	-	-
38	PARAJI	L	-	-	-	-	-	-	-	-	-	-	-	-	-

N O	KECAMATAN PEKERJAAN	JK	WAE RII	RUTE NG	SATAR MESE	CIBA L	REOK	LANG KE REMB ONG	SATAR MESE BARAT	RAHON G UTARA	LELAK	REOK BARAT	CIBAL BARAT	SATAR MESE UTAR A	JUMLA H
		P	-	-	-	2	-	1	-	-	-	-	-	-	3
39	PERANCANG BUSANA	L	-	-	-	-	-	-	-	-	-	-	-	-	-
		P	-	-	-	-	-	-	-	-	-	-	-	-	-
40	PENTERJEMAH	L	-	-	-	-	-	-	-	-	-	-	-	-	-
		P	-	-	-	-	-	-	-	-	-	-	-	-	-
41	IMAM MASJID	L	-	-	-	-	-	-	-	-	-	-	-	-	-
		P	-	-	-	-	-	-	-	-	-	-	-	-	-
42	PENDETA	L	-	1	-	-	1	8	-	1	-	-	-	-	11
		P	-	1	-	-	-	2	-	-	-	-	-	-	3
43	PASTOR	L	8	21	3	4	6	136	5	2	1	1	-	3	190
		P	-	-	-	-	-	-	-	-	-	-	-	-	-
44	WARTAWAN	L	1	-	1	-	2	10	1	1	-	-	3	-	19
		P	-	-	-	-	-	-	-	-	-	-	-	-	-
45	USTADZ/MUBALIGH	L	-	-	-	-	-	-	-	-	-	-	-	-	-
		P	-	-	-	-	-	-	-	-	-	-	-	-	-
46	JURU MASAK	L	-	-	-	-	-	-	-	-	-	-	-	-	-
		P	-	-	-	-	-	-	-	-	-	-	-	-	-
47	PROMOTOR ACARA	L	-	-	-	-	-	-	-	-	-	-	-	-	-
		P	-	-	-	-	-	-	-	-	-	-	-	-	-
48	ANGGOTA DPR RI	L	-	-	-	-	-	-	-	-	-	-	-	-	-
		P	-	-	-	-	-	-	-	-	-	-	-	-	-
49	ANGGOTA DPD RI	L	-	-	-	-	-	-	-	-	-	-	-	-	-
		P	-	-	-	-	-	-	-	-	-	-	-	-	-
50	ANGGOTA BPK	L	-	-	-	-	-	-	-	-	-	-	-	-	-
		P	-	-	-	-	-	-	-	-	-	-	-	-	-
51	PRESIDEN	L	-	-	-	-	-	-	-	-	-	-	-	-	-
		P	-	-	-	-	-	-	-	-	-	-	-	-	-
52	WAKIL PRESIDEN	L	-	-	-	-	-	-	-	-	-	-	-	-	-
		P	-	-	-	-	-	-	-	-	-	-	-	-	-
53	ANGGOTA MAHKAMAH KONSTITUSI	L	-	-	-	-	-	-	-	-	-	-	-	-	-
		P	-	-	-	-	-	-	-	-	-	-	-	-	-
54	ANGGOTA KABINET KEMENTERIAN	L	-	-	-	-	-	-	-	-	-	-	-	-	-
		P	-	-	-	-	-	-	-	-	-	-	-	-	-
55	DUTA BESAR	L	-	-	-	-	-	-	-	-	-	-	-	-	-
		P	-	-	-	-	-	-	-	-	-	-	-	-	-
56	GUBERNUR	L	-	-	-	-	-	-	-	-	-	-	-	-	-
		P	-	-	-	-	-	-	-	-	-	-	-	-	-
57	WAKIL GUBERNUR	L	-	-	-	-	-	-	-	-	-	-	-	-	-
		P	-	-	-	-	-	-	-	-	-	-	-	-	-
58	BUPATI	L	-	-	-	-	-	1	-	-	-	-	-	-	1
		P	-	-	-	-	-	-	-	-	-	-	-	-	-
59	WAKIL BUPATI	L	-	-	-	-	-	1	-	-	-	-	-	-	1
		P	-	-	-	-	-	-	-	-	-	-	-	-	-
60	WALIKOTA	L	-	-	-	-	-	-	-	-	-	-	-	-	-
		P	-	-	-	-	-	-	-	-	-	-	-	-	-
61	WAKIL WALIKOTA	L	-	-	-	-	-	-	-	-	-	-	-	-	-
		P	-	-	-	-	-	-	-	-	-	-	-	-	-
62	ANGGOTA DPRD PROP	L	-	-	-	-	-	2	-	-	-	-	-	-	2
		P	-	-	-	-	-	1	-	-	-	-	-	-	1
63	ANGGOTA DPRD KAB./KOTA	L	1	3	4	4	1	9	-	2	-	2	-	1	27
		P	-	1	-	-	-	2	1	-	-	-	-	-	4
64	DOSEN	L	7	4	1	-	-	75	2	2	-	-	2	-	93
		P	-	5	-	-	-	60	1	-	-	-	-	1	67
65	GURU	L	123	274	204	187	172	610	155	107	70	150	126	118	2.296
		P	143	319	229	175	212	832	151	127	77	131	106	113	2.615
66	PILOT	L	-	-	-	-	-	-	-	-	-	-	-	-	-
		P	-	-	-	-	-	-	-	-	-	-	-	-	-
67	PENGACARA	L	-	2	-	1	2	19	-	-	-	1	-	1	26
		P	1	-	-	-	-	-	-	-	-	-	-	-	1
68	NOTARIS	L	-	-	-	-	-	-	-	-	-	-	-	-	-

N O	KECAMATAN PEKERJAAN	JK	WAE RII	RUTE NG	SATAR MESE	CIBA L	REOK	LANG KE REMB ONG	SATAR MESE	RAHON G	LELAK	REOK BARAT	CIBAL BARAT	SATAR MESE UTAR	JUMLA H
														A	
69	ARSITEK	P	-	-	-	-	-	1	-	-	-	-	-	-	1
		L	-	-	-	-	-	1	-	-	-	-	-	-	1
70	AKUNTAN	P	-	-	-	-	-	-	-	-	-	-	-	-	-
		L	-	-	-	-	-	-	-	-	-	-	-	-	-
71	KONSULTAN	P	-	-	-	-	-	1	-	-	-	-	-	-	1
		L	1	1	-	-	-	12	-	-	-	-	1	-	15
72	DOKTER	P	-	-	-	-	-	-	-	-	-	-	-	-	-
		L	-	3	-	1	-	20	-	-	-	-	-	1	25
73	BIDAN	P	-	1	-	1	1	56	-	-	1	-	-	-	60
		L	-	-	-	-	-	-	-	-	-	-	-	-	-
74	PERAWAT	P	43	95	91	49	58	224	52	38	23	53	35	39	800
		L	11	33	28	12	20	60	19	12	11	20	12	8	246
75	APOTEKER	P	28	44	26	25	29	195	18	13	10	18	20	10	436
		L	-	-	1	-	1	1	1	-	2	-	-	-	6
76	PSIKIATER/PSIKOLOG	P	2	-	-	-	3	13	-	-	-	-	-	1	19
		L	-	-	-	-	-	-	-	-	-	-	-	-	-
77	PENYIAR TELEVISI	P	-	-	-	-	-	-	-	-	-	-	-	-	-
		L	-	-	-	-	-	-	-	-	-	-	-	-	-
78	PENYIAR RADIO	P	-	-	-	-	-	1	-	-	-	-	-	-	1
		L	-	-	1	-	-	1	-	-	-	-	-	-	2
79	PELAUT	P	-	-	-	-	-	-	-	-	-	-	-	-	-
		L	-	-	1	1	29	3	1	-	-	-	-	-	35
80	PENELITI	P	-	-	-	-	-	-	-	-	-	-	-	-	-
		L	-	-	-	-	-	-	-	-	-	-	-	-	-
81	SOPIR	P	196	300	77	109	138	772	39	33	36	26	34	23	1.783
		L	-	-	-	-	-	-	-	-	-	-	-	-	-
82	PIALANG	P	-	-	-	-	-	-	-	-	-	-	-	-	-
		L	-	-	-	-	-	-	-	-	-	-	-	-	-
83	PARANORMAL	P	-	-	-	-	-	-	-	-	-	-	-	-	-
		L	-	-	-	-	-	-	-	-	-	-	-	-	-
84	PEDAGANG	P	3	-	2	1	22	32	2	-	-	-	-	-	62
		L	25	21	37	19	14	1	12	25	8	13	12	16	203
85	PERANGKAT DESA	P	10	15	11	4	7	1	2	6	5	1	5	4	71
		L	2	6	4	2	2	-	4	3	1	3	-	4	31
86	KEPALA DESA	P	-	-	-	-	-	-	-	-	-	-	-	-	-
		L	2	2	4	1	-	6	-	-	-	-	-	-	15
87	BIARAWAN/BIARAWATI	P	18	46	2	7	1	531	5	-	2	3	2	1	618
		L	243	414	252	178	532	2.481	154	118	103	88	84	128	4.775
88	WIRASWASTA	P	60	97	56	37	122	685	31	23	22	16	15	30	1.194
		L	1	4	2	2	6	15	2	3	3	1	2	1	42
89	ANGGOTA LEMBAGA TINGGI LAIN	P	-	5	2	-	1	9	3	3	-	-	2	1	26
		L	-	-	-	1	-	1	-	-	-	-	-	-	2
90	ARTIS	P	-	-	-	-	-	-	-	-	-	-	-	-	-
		L	-	-	-	-	-	-	-	-	-	-	-	-	-
91	ATLIT	P	4	4	1	-	2	5	-	-	2	5	3	2	28
		L	-	-	-	-	-	-	-	-	-	-	1	-	1
92	CHIEFF	P	-	-	-	-	-	-	-	-	-	-	-	-	-
		L	-	-	-	-	-	-	-	-	-	-	-	-	-
93	MANAJER	P	-	-	-	-	-	-	-	-	-	-	-	-	-
		L	-	-	-	-	-	-	-	-	-	-	-	-	-
94	TENAGA TATA USAHA	P	-	-	-	-	1	-	-	-	-	-	-	-	1
		L	-	-	-	-	-	-	-	-	-	-	-	-	-
95	OPERATOR	P	-	-	-	-	-	1	-	-	-	-	-	-	1
		L	-	-	-	-	-	-	-	-	-	-	-	-	-
96	PEKERJA PENGOLAHAN KERAJINAN	P	-	-	-	-	-	-	-	-	-	-	-	-	-
		L	-	-	-	-	1	-	-	-	-	-	-	-	1
97	TEKNISI	P	-	-	-	-	-	-	-	-	-	-	-	-	-
		L	-	-	-	-	-	-	-	-	-	-	-	-	-
98	ASISTEN AHLI	L	-	-	-	-	-	-	-	-	-	-	-	-	-

N O	KECAMATAN PEKERJAAN	JK	WAE RII	RUTE NG	SATAR MESE	CIBA L	REOK	LANG KE REMB ONG	SATAR MESE BARAT	RAHON G	LELAK	REOK BARAT	CIBAL BARAT	SATAR MESE UTAR	JUMLA H
		P	-	-	-	-	-	1	-	-	-	-	-	-	1
99	PEKERJAAN LAINNYA	L	3	-	-	-	2	4	-	1	2	-	-	-	12
		P	-	-	1	-	-	3	1	-	1	1	-	1	8

BAB II

DATA AGREGAT PENDUDUK PERDESA

Pada Bab ini akan ditampilkan data Agregat penduduk per desa berdasarkan jenis kelamin, kepemilikan Kartu Keluarga, KTP EL, Agama, Kepemilikan Akta Kelahiran, kepemilikan KIA, kepemilikan Akta Perkawinan, Golongan Darah dan kelompok usia tertentu.

2.1 Agregat Penduduk Berdasarkan Jenis Kelamin

1. Kecamatan Wae Rii

NO	DESA/KELURAHAN	JUMLAH PENDUDUK		
		LK	PR	JML
1	SATAR NGKELING	1068	1119	2.187
2	LALONG	981	964	1.945
3	POCO	582	571	1.153
4	WAE MULU	1219	1270	2.489
5	NDEHES	1124	1169	2.293
6	GOLO CADOR	1288	1257	2.545
7	LONGKO	680	657	1.337
8	RANGGI	816	788	1.604
9	COMPANG NDEHES	953	956	1.909
10	BANGKA JONG	685	664	1.349
11	BANGKA KENDA	1301	1319	2.620
12	GOLO MENDO	588	560	1.148
13	GOLO WUAS	545	517	1.062
14	WAE RII	1246	1293	2.539
15	RANAKA	961	957	1.918
16	GOLO WATU	1160	1183	2.343
17	BENTENG POCO	565	574	1.139
	JUMLAH	15.763	15.816	31.581

2. Kecamatan Ruteng

NO	DESA/KELURAHAN	JUMLAH PENDUDUK		
		LK	PR	JML
1	WAE BELANG	1807	1915	3.722
2	CUMBI	1163	1127	2.290
3	KAKOR	857	902	1.759
4	PONG MURUNG	1641	1684	3.325
5	BULAN	1735	1734	3.469
6	PONG LAO	1067	1043	2.110
7	BEO RAHONG	1336	1413	2.749
8	GOLO WOROK	952	961	1.913

NO	DESA/KELURAHAN	JUMLAH PENDUDUK		
		LK	PR	JML
9	MELER	1459	1484	2.943
10	BENTENG KUWU	1520	1471	2.991
11	BELANG TURI	1013	1055	2.068
12	PONG LEKO	1000	976	1.976
13	RAI	1210	1187	2.397
14	POCO LIKANG	1207	1223	2.430
15	BANGKA LAO	1239	1211	2.450
16	COMPANG DALO	1113	1173	2.286
17	BEA KAKOR	894	910	1.804
18	COMPANG NAMUT	878	868	1.746
19	PONG LALE	450	461	911
	JUMLAH	22.541	22.708	45.249

3. Kecamatan Satar Mese

NO	DESA/KELURAHAN	JUMLAH PENDUDUK		
		LK	PR	JML
1	JAONG	541	530	1.071
2	PONGKOR	986	945	1.931
3	WAE AJANG	1043	1017	2.060
4	PAPANG	1290	1179	2.469
5	WEWO	1282	1267	2.549
6	LUNGAR	779	768	1.547
7	MOCOK	896	816	1.712
8	KOAK	1037	918	1.955
9	LANGGO	837	806	1.643
10	LEGU	1188	1191	2.379
11	PAKA	944	959	1.903
12	TAL	1105	1036	2.141
13	GOLO LAMBO	466	432	898
14	NGKAER	511	489	1.000
15	UMUNG	958	900	1.858
16	TADO	559	507	1.066
17	GARA	628	580	1.208
18	GOLO MUNTAS	719	716	1.435
19	PONGGEOK	746	751	1.497
20	ITENG	611	624	1.235
21	SATAR LOUNG	609	578	1.187
22	LOLANG	952	948	1.900
23	ULU BELANG	638	641	1.279
	JUMLAH	19.325	18.598	37.923

4. Kecamatan Cibai

NO	DESA/KELURAHAN	JUMLAH PENDUDUK		
		LK	PR	JML
1	PAGAL	1178	1188	2.366
2	NENU	1186	1231	2.417
3	RADO	846	776	1.622
4	WUDI	914	914	1.828
5	WELU	1136	1092	2.228
6	GOLO	782	808	1.590
7	BARANG	675	725	1.400
8	PERAK	717	719	1.436
9	BEA MESE	674	672	1.346
10	LANGKAS	695	690	1.385
11	LADUR	994	918	1.912
12	KENTOL	547	596	1.143
13	RIUNG	1127	1106	2.233
14	PINGGANG	796	837	1.633
15	LANDO	472	460	932
16	GAPONG	634	653	1.287
17	GOLO NCUANG	668	677	1.345
	JUMLAH	14.041	14.062	28.103

5. Kecamatan Reok

NO	DESA/KELURAHAN	JUMLAH PENDUDUK		
		LK	PR	JML
1	REO	1224	1255	2.479
2	MATA AIR	1288	1274	2.562
3	BARU	944	915	1.859
4	WANGKUNG	1864	1775	3.639
5	KUBEK	1068	1093	2.161
6	RUIS	1068	1055	2.123
7	BAJAK	757	741	1.498
8	WATU BAUR	351	354	705
9	SALAMA	1044	1050	2.094
10	WATU TANGO	603	573	1.176
	JUMLAH	10.211	10.085	20.296

6. Kecamatan Langke Rembong

NO	DESA/KELURAHAN	JUMLAH PENDUDUK		
		LK	PR	JML
1	GOLO DUKAL	1841	1888	3.729
2	WALI	2466	2452	4.918

NO	DESA/KELURAHAN	JUMLAH PENDUDUK		
		LK	PR	JML
3	KAROT	2296	2285	4.581
4	PITAK	2418	2369	4.787
5	LAWIR	827	823	1.650
6	PAU	3898	4312	8.210
7	WASO	1865	1862	3.727
8	WATU	2599	2746	5.345
9	MBAUMUKU	1500	1555	3.055
10	TENDA	1759	1742	3.501
11	CAREP	1509	1527	3.036
12	BANGKA NEKANG	1218	1214	2.432
13	SATAR TACIK	2510	2496	5.006
14	POCO MAL	868	889	1.757
15	COMPANG CAREP	492	512	1.004
16	LACI CAREP	466	504	970
17	TADONG	822	875	1.697
18	ROWANG	487	546	1.033
19	BANGKA LEDA	1385	1497	2.882
20	COMPANG TUKE	1173	1195	2.374
	JUMLAH	32.405	33.289	65.694

7. Kecamatan Satar Mese Barat

NO	DESA/KELURAHAN	JUMLAH PENDUDUK		
		LK	PR	JML
1	HILIHINTIR	1671	1608	3.279
2	BEA KONDO	957	947	1.904
3	GOLO ROPONG	651	644	1.295
4	TERONG	974	1033	2.007
5	CEKA LUJU	504	484	988
6	SATAR LUJU	885	866	1.751
7	SATAR LENDA	1199	1175	2.374
8	SATAR RUWUK	723	746	1.469
9	NUCA MOLAS	680	723	1.403
10	BORIK	539	500	1.039
11	CAMBIR LACA	1315	1278	2.593
12	WONGKA	460	472	932
	JUMLAH	10.558	10.476	21.034

8. Kecamatan Rahong Utara

NO	DESA/KELURAHAN	JUMLAH PENDUDUK		
		LK	PR	JML
1	BUAR	1300	1292	2.592

NO	DESA/KELURAHAN	JUMLAH PENDUDUK		
		LK	PR	JML
2	BENTENG TUBI	834	813	1.647
3	COMPANG DARI	727	770	1.497
4	DIMPONG	688	720	1.408
5	BANGKA AJANG	1122	1130	2.252
6	LIANG BUA	1316	1254	2.570
7	TENGKU LESE	1144	1161	2.305
8	GOLO LANGKOK	1328	1418	2.746
9	PONG LENGOR	1248	1292	2.540
10	MANONG	784	812	1.596
11	BANGKA RUANG	805	861	1.666
12	WAE MANTANG	904	836	1.740
	JUMLAH	12.200	12.250	24.450

9. Kecamatan Lelak

NO	DESA/KELURAHAN	JUMLAH PENDUDUK		
		LK	PR	JML
1	BANGKA LELAK	1152	1145	2.297
2	GELONG	671	624	1.295
3	URANG	765	771	1.536
4	KETANG	767	763	1.530
5	PONG UMPU	573	549	1.122
6	BANGKA DESE	358	371	729
7	NATI	433	430	863
8	NDIWAR	554	494	1.048
9	BANGKA TONGGUR	456	454	910
10	LENTANG	985	946	1.931
	JUMLAH	6.714	6.547	13.261

10. Kecamatan Reok Barat

NO	DESA/KELURAHAN	JUMLAH PENDUDUK		
		LK	PR	JML
1	KAJONG	1264	1272	2.536
2	LANTE	601	604	1.205
3	TOE	545	563	1.108
4	SAMBI	1008	1041	2.049
5	NGGALAK	896	889	1.785
6	LOCE	1185	1154	2.339
7	LEMARANG	441	452	893
8	TORONG ROE	580	545	1.125
9	PARA LANDO	523	477	1.000
10	RURA	815	861	1.676

NO	DESA/KELURAHAN	JUMLAH PENDUDUK		
		LK	PR	JML
	JUMLAH	7.858	7.916	15.774

11. Kecamatan Cibal Barat

NO	DESA/KELURAHAN	JUMLAH PENDUDUK		
		LK	PR	JML
1	BERE	1314	1258	2.572
2	WAE CODI	1033	1025	2.058
3	GOLO WOI	632	666	1.298
4	GOLO LANAK	654	681	1.335
5	LATUNG	774	745	1.519
6	WAE RENCA	1078	1059	2.137
7	TIMBU	883	885	1.768
8	BANGKA ARA	347	359	706
9	COMPANG CIBAL	694	735	1.429
10	LENDA	894	908	1.802
	JUMLAH	8.303	8.321	16.624

12. Kecamatan Satar Mese Utara

NO	DESA/KELURAHAN	JUMLAH PENDUDUK		
		LK	PR	JML
1	RENDA	795	831	1.626
2	IODU	718	701	1.419
3	GULUNG	934	896	1.830
4	POPO	757	761	1.518
5	LIA	755	759	1.514
6	KOLE	806	812	1.618
7	LING	638	619	1.257
8	NAO	915	925	1.840
9	CIRENG	829	794	1.623
10	RUANG	650	631	1.281
11	MATA WAE	689	676	1.365
	JUMLAH	8.486	8.405	16.891

2.2 Agregat Kepemilikan Kartu Keluarga Per Desa

1. Kecamatan Wae Rii

NO	DESA/KELURAHAN	JUMLAH KEPALA KELUARGA (KK)			CETAK_KK				BELUM_CETAK_KK		
		LK	PR	JML	KK_L	KK_P	KK_JML	% MILIKI	KK_L	KK_P	KK_JML
1	SATAR NGKELING	502	167	669	500	166	666	99,55	2	1	3
2	LALONG	439	142	581	436	138	574	98,80	3	4	7
3	POCO	272	77	349	268	76	344	98,57	4	1	5

NO	DESA/KELURAHAN	JUMLAH KEPALA KELUARGA (KK)			CETAK_KK				BELUM_CETAK_KK		
		LK	PR	JML	KK_L	KK_P	KK_JML	% MILIKI	KK_L	KK_P	KK_JML
4	WAE MULU	572	193	765	568	186	754	98,56	4	7	11
5	NDEHES	504	178	682	503	175	678	99,41	1	3	4
6	GOLO CADOR	596	163	759	596	163	759	100,00	0	0	-
7	LONGKO	310	71	381	309	71	380	99,74	1	0	1
8	RANGGI	381	102	483	375	100	475	98,34	6	2	8
9	COMPANG NDEHES	450	154	604	450	153	603	99,83	0	1	1
10	BANGKA JONG	313	76	389	313	72	387	98,56	0	4	4
11	BANGKA KENDA	581	190	771	578	189	767	99,48	3	1	4
12	GOLO MENDO	263	83	346	263	82	345	99,71	0	1	1
13	GOLO WUAS	248	83	331	246	83	329	99,40	2	0	2
14	WAE RII	584	134	718	582	128	710	98,89	2	6	8
15	RANAKA	400	124	524	400	124	524	100,00	0	0	-
16	GOLO WATU	521	149	670	525	149	674	99,12	6	0	6
17	BENTENG POCO	272	73	345	271	73	344	99,71	1	0	1
	JUMLAH	7.220	2.159	9.379	7.185	2.128	9.313	99,30	35	31	66

2. Kecamatan Ruteng

NO	DESA/KELURAHAN	JUMLAH KEPALA KELUARGA (KK)			CETAK_KK				BELUM_CETAK_KK		
		LK	PR	JML	KK_L	KK_P	KK_JML	% MILIKI	KK_L	KK_P	KK_JML
1	WAE BELANG	822	278	1.100	820	275	1.095	99,55	2	3	5
2	CUMBI	492	147	639	490	146	636	99,53	2	1	3
3	KAKOR	429	104	533	426	103	529	99,25	3	1	4
4	PONG MURUNG	742	237	979	741	234	975	99,59	1	3	4
5	BULAN	825	271	1.096	819	268	1.087	99,18	6	3	9
6	PONG LAO	462	135	597	461	132	593	99,33	1	3	4
7	BEO RAHONG	626	168	794	626	168	794	100,00	0	0	-
8	GOLO WOROK	423	128	551	421	120	541	98,19	2	8	10
9	MELER	650	181	831	650	179	829	99,76	0	2	2
10	BENTENG KUWU	645	196	841	645	193	838	99,64	0	3	3
11	BELANG TURI	486	124	610	483	123	606	99,34	3	1	4
12	PONG LEKO	463	120	583	463	117	580	99,49	0	3	3
13	RAI	529	137	666	528	137	665	99,85	1	0	1
14	POCO LIKANG	528	151	679	523	141	664	97,79	5	10	15
15	BANGKA LAO	549	172	721	549	171	720	99,86	0	1	1
16	COMPANG DALO	506	136	642	504	135	639	99,53	2	1	3
17	DEA KAKOR	403	136	541	402	136	538	99,43	1	2	3
18	COMPANG NAMUT	415	113	528	414	113	527	99,81	1	0	1
19	PONG LALE	217	74	291	216	74	290	99,66	1	0	1
	JUMLAH	10.212	3.010	13.222	10.181	2.965	13.146	99,43	31	45	76

3. Kecamatan Satar Mese

N O	DESA/KELURAHAN	JUMLAH KEPALA KELUARGA			CETAK_KK				BELUM_CETAK_KK		
		(KK)									
		LK	PR	JML	KK_L	KK_P	KK_JML	% MILIKI	KK_L	KK_P	KK_JML
1	JAONG	249	68	317	247	68	315	99,37	2	0	2
2	PONGKOR	468	121	589	467	121	588	99,83	1	0	1
3	WAE AJANG	456	114	570	456	114	570	100,00	0	0	-
4	PAPANG	582	147	729	576	143	719	98,63	6	4	10
5	WEWO	570	151	721	564	141	705	97,78	6	10	16
6	LUNGAR	341	68	409	340	66	406	99,27	1	2	3
7	MOCOK	385	95	480	381	94	475	98,96	4	1	5
8	KOAK	420	78	498	413	78	491	98,59	7	0	7
9	LANGGO	360	95	455	359	95	454	99,78	1	0	1
10	LEGU	536	128	664	535	125	660	99,40	1	3	4
11	PAKA	432	114	546	429	111	540	98,90	3	3	6
12	TAL	489	95	584	488	95	583	99,83	1	0	1
13	GOLO LAMBO	196	63	259	195	62	257	99,23	1	1	2
14	NGKAER	227	71	298	226	69	295	98,99	1	2	3
15	UMUNG	413	109	522	413	108	521	99,81	0	1	1
16	TADO	255	52	311	256	52	310	99,66	1	0	1
17	GARA	281	66	347	281	66	347	100,00	0	0	-
18	GOLO MUNTAS	312	72	384	312	72	384	100,00	0	0	-
19	PONGGEOK	334	86	420	334	85	419	99,76	0	1	1
20	ITENG	279	83	362	279	83	362	100,00	0	0	-
21	SATAR LOUNG	276	66	342	275	59	334	97,66	1	7	8
22	LOLANG	420	125	545	427	124	551	99,28	2	1	3
23	ULU BELANG	297	99	396	297	98	395	99,75	0	1	1
	JUMLAH	8.592	2.166	10.758	8.552	2.129	10.681	99,28	40	37	77

4. Kecamatan Cibal

NO	DESA/KELURAHAN	JUMLAH KEPALA KELUARGA (KK)			CETAK_KK				BELUM_CETAK_KK		
		LK	PR	JML	KK_L	KK_P	KK_JML	% MILIKI	KK_L	KK_P	KK_JML
1	PAGAL	538	158	696	537	158	695	99,86	1	0	1
2	NENU	550	180	730	544	177	721	98,77	6	3	9
3	RADO	389	92	481	388	92	480	99,79	1	0	1
4	WUDI	410	114	524	410	109	519	99,05	0	5	5
5	WELU	513	122	635	510	121	631	99,37	3	1	4
6	GOLO	382	94	476	381	93	474	99,58	1	1	2
7	BARANG	350	74	424	350	74	424	100,00	0	0	-
8	PERAK	359	96	455	359	96	455	100,00	0	0	-
9	BEA MESE	323	87	410	323	87	410	100,00	0	0	-
10	LANGKAS	245	100	345	244	99	343	99,55	1	1	2
11	LADUR	495	119	614	492	118	610	99,35	3	1	4
12	KENTOL	272	92	364	272	92	364	100,00	0	0	-
13	RIUNG	529	142	671	528	142	670	99,85	1	0	1

NO	DESA/KELURAHAN	JUMLAH KEPALA KELUARGA (KK)			CETAK_KK				BELUM_CETAK_KK		
		LK	PR	JML	KK_L	KK_P	KK_JML	% MILIKI	KK_L	KK_P	KK_JML
14	PINGGANG	395	91	486	395	89	484	99,59	0	2	2
15	LANDO	256	74	330	256	74	330	100,00	0	0	-
16	GAPONG	305	94	399	304	94	398	99,75	1	0	1
17	GOLO NCUANG	317	74	391	316	74	390	99,74	1	0	1
	JUMLAH	6.728	1.803	8.531	6.709	1.789	8.498	99,61	19	14	33

5. Kecamatan Reok

NO	DESA/KELURAHAN	JUMLAH KEPALA KELUARGA (KK)			CETAK_KK				BELUM_CETAK_KK		
		LK	PR	JML	KK_L	KK_P	KK_JML	% MILIKI	KK_L	KK_P	KK_JML
1	REO	607	204	811	604	204	808	99,63	3	0	3
2	MATA AIR	593	217	810	590	215	805	99,38	3	2	5
3	BARU	451	125	576	450	124	574	99,65	1	1	2
4	WANGKUNG	849	223	1.072	846	220	1.066	99,44	3	3	6
5	ROBEK	519	122	641	517	120	637	99,38	2	2	4
6	KUIS	490	115	605	489	113	602	99,50	1	2	3
7	BAJAK	347	97	444	346	96	442	99,55	1	1	2
8	WATU BAUR	171	37	208	171	36	207	99,52	0	1	1
9	SALAMA	500	127	627	500	125	625	99,68	0	2	2
10	WATU TANGO	260	73	333	259	73	332	99,70	1	0	1
	JUMLAH	4.787	1.340	6.127	4.772	1.326	6.098	99,53	15	14	29

6. Kecamatan Langke Rembong

NO	DESA/KELURAHAN	JUMLAH KEPALA KELUARGA (KK)			CETAK_KK				BELUM_CETAK_KK		
		LK	PR	JML	KK_L	KK_P	KK_JML	% MILIKI	KK_L	KK_P	KK_JML
1	GOLO DUKAL	832	284	1.116	827	281	1.108	99,28	5	3	8
2	WALI	1078	337	1.415	1075	334	1.409	99,58	3	3	6
3	KAROT	1023	349	1.372	1015	345	1.360	99,13	8	4	12
4	PITAK	1069	356	1.425	1068	351	1.419	99,58	1	5	6
5	LAWIR	378	163	541	376	161	537	99,26	2	2	4
6	PAU	1776	770	2.546	1773	766	2.539	99,73	3	4	7
7	WASO	827	239	1.066	823	234	1.057	99,16	4	5	9
8	WATU	1188	403	1.591	1183	397	1.580	99,31	5	6	11
9	MBAUMUKU	716	233	949	715	232	947	99,79	1	1	2
10	TENDA	842	303	1.145	839	301	1.140	99,56	3	2	5
11	CAREP	697	233	930	692	231	923	99,25	5	2	7
12	BANGKA NEKANG	580	260	840	578	258	836	99,52	2	2	4
13	SATAR TACIK	1095	308	1.403	1091	303	1.394	99,36	4	5	9
14	POCO MAL	376	105	481	375	104	479	99,58	1	1	2
15	COMPANG CAREP	198	67	265	198	65	263	99,25	0	2	2

NO	DESA/KELURAHAN	JUMLAH KEPALA KELUARGA (KK)			CETAK_KK				BELUM_CETAK_KK		
		LK	PR	JML	KK_L	KK_P	KK_JML	% MILIKI	KK_L	KK_P	KK_JML
16	LACI CAREP	212	57	269	211	57	268	99,63	1	0	1
17	TADONG	349	120	469	347	118	465	99,15	2	2	4
18	ROWANG	211	82	293	211	82	293	100,00	0	0	-
19	BANGKA LEDA	604	186	790	600	184	784	99,24	4	2	6
20	COMPANG TUKE	510	161	671	508	161	669	99,70	2	0	2
	JUMLAH	14.561	5.016	19.577	14.505	4.965	19.470	99,45	56	51	107

7. Kecamatan Satar Mese Barat

NO	DESA/KELURAHAN	JUMLAH KEPALA KELUARGA (KK)			CETAK_KK				BELUM_CETAK_KK		
		LK	PR	JML	KK_L	KK_P	KK_JML	% MILIKI	KK_L	KK_P	KK_JML
1	HILIHINTIR	746	202	948	744	202	946	99,79	2	0	2
2	BEA KONDO	425	106	531	423	106	529	99,62	2	0	2
3	GOLO ROPONG	331	74	405	330	72	402	99,26	1	2	3
4	TERONG	470	141	611	470	140	610	99,84	0	1	1
5	CEKA LUJU	227	68	295	227	68	295	99,66	0	1	1
6	SATAR LUJU	424	79	503	424	75	499	99,20	0	4	4
7	SATAR LENDA	538	139	677	537	138	675	99,70	1	1	2
8	SATAR RUWUK	359	69	428	359	69	428	100,00	0	0	-
9	NUCA MOLAS	331	67	398	331	66	397	99,75	0	1	1
10	BORIK	258	56	314	258	56	314	100,00	0	0	-
11	CAMBIR LECA	575	162	737	573	162	735	99,73	2	0	2
12	WONGKA	211	54	265	209	53	262	98,87	2	1	3
	JUMLAH	4.895	1.218	6.113	4.885	1.207	6.092	99,66	10	11	21

8. Kecamatan Rahong Utara

NO	DESA/KELURAHAN	JUMLAH KEPALA KELUARGA (KK)			CETAK_KK				BELUM_CETAK_KK		
		LK	PR	JML	KK_L	KK_P	KK_JML	% MILIKI	KK_L	KK_P	KK_JML
1	BUAR	593	175	768	588	175	763	99,35	5	0	5
2	BENTENG TUBI	398	109	507	398	108	506	99,80	0	1	1
3	COMPANG DARI	364	81	445	364	81	445	100,00	0	0	-
4	DIMPONG	340	112	452	340	112	452	100,00	0	0	-
5	BANGKA AJANG	476	179	655	474	177	651	99,39	2	2	4
6	LIANG BUA	598	167	765	595	163	758	99,08	3	4	7
7	TENGKU LESE	531	153	684	531	148	679	99,27	0	5	5
8	GOLO LANGKOK	608	192	800	607	192	799	99,88	1	0	1
9	PONG LENGOR	593	156	749	587	152	739	98,66	6	4	10
10	MANONG	369	110	479	368	110	478	99,79	1	0	1
11	BANGKA RUANG	367	116	483	367	114	481	99,59	0	2	2
12	WAE MANTANG	427	66	493	423	65	488	98,99	4	1	5
	JUMLAH	5.664	1.616	7.280	5.642	1.597	7.239	99,44	22	19	41

9. Kecamatan Lelak

NO	DESA/KELURAHAN	JUMLAH KEPALA KELUARGA (KK)			CETAK_KK				BELUM_CETAK_KK		
		LK	PR	JML	KK_L	KK_P	KK_JML	% MILIKI	KK_L	KK_P	KK_JML
1	BANGKA LELAK	540	135	675	537	134	671	99,41	3	1	4
2	GELONG	315	63	378	315	63	378	100,00	0	0	-
3	URANG	394	65	459	392	65	457	99,56	2	0	2
4	KETANG	369	93	462	368	92	460	99,57	1	1	2
5	PONG UMPU	269	73	342	268	73	341	99,71	1	0	1
6	BANGKA DESE	167	52	219	167	52	219	100,00	0	0	-
7	NATI	213	37	250	213	37	250	100,00	0	0	-
8	NDIWAR	261	53	314	259	50	309	98,41	2	3	5
9	BANGKA TONGGUR	227	43	270	227	43	270	100,00	0	0	-
10	LENTANG	428	86	514	427	85	512	99,61	1	1	2
	JUMLAH	3.183	700	3.883	3.173	694	3.867	99,59	10	6	16

10. Kecamatan Reok Barat

NO	DESA/KELURAHAN	JUMLAH KEPALA KELUARGA (KK)			CETAK_KK				BELUM_CETAK_KK		
		LK	PR	JML	KK_L	KK_P	KK_JML	% MILIKI	KK_L	KK_P	KK_JML
1	KAJONG	608	121	729	607	120	727	99,73	1	1	2
2	LANTE	299	81	380	299	80	379	99,74	0	1	1
3	TOE	258	56	314	258	55	313	99,68	0	1	1
4	SAMBI	488	104	592	486	104	590	99,66	2	0	2
5	NEGALAK	417	77	494	416	75	491	99,29	1	2	3
6	LOCE	566	101	667	563	99	662	99,25	3	2	5
7	LEMARANG	208	49	257	208	49	257	100,00	0	0	-
8	TORONG KOE	277	42	319	277	40	317	99,37	0	2	2
9	PARA LANDO	240	71	311	239	70	309	99,36	1	1	2
10	RURA	381	94	475	381	92	473	99,58	0	2	2
	JUMLAH	3.742	796	4.538	3.734	784	4.518	99,56	8	12	20

11. Kecamatan Cibai Barat

NO	DESA/KELURAHAN	JUMLAH KEPALA KELUARGA (KK)			CETAK_KK				BELUM_CETAK_KK		
		LK	PR	JML	KK_L	KK_P	KK_JML	% MILIKI	KK_L	KK_P	KK_JML
1	BERE	589	177	766	587	172	759	99,09	2	5	7
2	WAE CODI	473	113	586	469	110	579	98,81	4	3	7
3	GOLO WOI	300	75	375	300	73	373	99,47	0	2	2
4	GOLO LANAK	309	100	409	309	100	409	100,00	0	0	-
5	LATUNG	360	67	427	359	67	426	99,77	1	0	1
6	WAE KENCA	514	121	635	513	120	633	99,69	1	1	2
7	TIMBU	457	112	569	457	112	569	100,00	0	0	-

NO	DESA/KELURAHAN	JUMLAH KEPALA KELUARGA (KK)			CETAK_KK				BELUM_CETAK_KK		
		LK	PR	JML	KK_L	KK_P	KK_JML	% MILIKI	KK_L	KK_P	KK_JML
8	BANGKA ARA	174	55	229	174	55	229	100,00	0	0	-
9	COMPANG CIBAL	335	124	459	335	123	458	99,78	0	1	1
10	LENDA	405	124	529	403	123	526	99,43	2	1	3
	JUMLAH	3.916	1.068	4.984	3.906	1.055	4.961	99,54	10	13	23

12. Kecamatan Satar Mese Utara

NO	DESA/KELURAHAN	JUMLAH KEPALA KELUARGA (KK)			CETAK_KK				BELUM_CETAK_KK		
		LK	PR	JML	KK_L	KK_P	KK_JML	% MILIKI	KK_L	KK_P	KK_JML
1	RENDA	344	133	477	344	131	475	99,58	0	2	2
2	TODO	336	71	407	336	71	407	100,00	0	0	-
3	GULUNG	424	110	534	424	110	534	100,00	0	0	-
4	POPO	360	105	465	357	105	462	99,35	3	0	3
5	LIA	356	102	458	356	102	458	100,00	0	0	-
6	KOLE	356	128	484	356	127	483	99,79	0	1	1
7	LING	283	101	384	283	100	383	99,74	0	1	1
8	NAO	400	132	532	399	131	530	99,62	1	1	2
9	CIRENG	378	85	463	378	82	460	99,35	0	3	3
10	RUANG	304	60	364	304	60	364	100,00	0	0	-
11	MATA WAE	296	100	396	295	98	393	99,24	1	2	3
	JUMLAH	3.657	1.127	4.784	3.652	1.117	4.769	99,70	5	10	15

2.3 Agregat Penduduk Berdasarkan Cacat/Disabilitas Perdesa

1. Kecamatan Wae Rii

NO	DESA/ KELURAHAN	DISABILITAS FISIK			DISABILITAS NETRA/BUTA			DISABILITAS RUNGU/WICARA			DISABILITAS MENTAL/JIWA			DISABILITAS FISIK DAN MENTAL			DISABILITAS LAINNYA		
		L	P	JML	L	P	JML	L	P	JML	L	P	JML	L	P	JML	L	P	JML
1	SATAR NGKELING	2	0	2	0	0	0	1	1	2	0	1	1	0	0	0	0	0	0
2	LALONG	0	0	0	1	1	2	0	0	0	1	0	1	0	1	1	0	0	0
3	POCO	0	0	0	0	0	0	1	0	1	1	0	1	0	0	0	0	1	1
4	WAE MULO	0	0	0	0	0	0	0	0	0	0	0	0	0	0	0	0	0	0
5	NDEHES	1	0	1	0	0	0	1	2	3	0	0	0	0	1	1	0	0	0
6	GOLO CADOR	0	0	0	0	1	1	1	1	2	1	0	1	0	0	0	0	0	0
7	LONGKO	1	2	3	0	0	0	0	0	0	0	0	0	0	0	0	0	0	0
8	RANGGI	0	0	0	0	0	0	2	1	3	1	0	1	0	0	0	0	0	0
9	COMPANG NDEHES	1	2	3	0	0	0	0	0	0	1	0	1	1	1	2	0	0	0
10	BANGKA JONG	0	0	0	0	0	0	1	1	2	2	0	2	0	0	0	1	0	1
11	BANGKA KENDA	2	1	3	0	0	0	0	0	0	0	0	0	0	0	0	0	0	0
12	GOLO MENDO	2	3	5	1	0	1	1	0	1	0	0	0	0	0	0	0	0	0
13	GOLO WUAS	1	0	1	1	0	1	1	2	3	0	1	1	0	0	0	0	0	0

NO	DESA/ KELURAHAN	DISABILITAS FISIK			DISABILITAS NETRA/BUTA			DISABILITAS RUNGU/WICARA			DISABILITAS MENTAL/JIWA			DISABILITAS FISIK DAN MENTAL			DISABILITAS LAINNYA		
		L	P	JML	L	P	JML	L	P	JML	L	P	JML	L	P	JML	L	P	JML
14	WAE RII	0	1	1	0	1	1	0	1	1	1	0	1	0	0	0	0	0	0
15	RANAKA	0	1	1	0	1	1	1	2	3	2	0	2	0	0	0	0	0	0
16	GOLO WATU	0	0	0	0	1	1	0	0	0	1	1	2	0	0	0	0	0	0
17	BENTENG POCO	0	0	0	0	0	0	0	0	0	0	2	2	0	0	0	0	0	0
	JUMLAH	16	15	31	6	8	14	10	11	21	11	8	19	1	3	4	1	1	2

2. Kecamatan Ruteng

NO	DESA/ KELURAHAN	DISABILITAS FISIK			DISABILITAS NETRA/BUTA			DISABILITAS RUNGU/WICARA			DISABILITAS MENTAL/JIWA			DISABILITAS FISIK DAN MENTAL			DISABILITAS LAINNYA		
		L	P	JML	L	P	JML	L	P	JML	L	P	JML	L	P	JML	L	P	JML
1	WAE BELANG	8	2	10	2	1	3	0	1	1	1	1	2	0	2	2	0	0	0
2	CUMBI	1	1	2	0	0	0	1	1	2	0	0	0	0	0	0	0	0	0
3	KAKOR	2	0	2	2	1	3	0	0	0	0	0	0	0	0	0	0	0	0
4	PONG MURUNG	0	0	0	1	1	2	0	1	1	0	6	6	1	1	2	7	2	9
5	BULAN	0	0	0	0	2	2	2	0	2	2	1	3	0	0	0	0	2	2
6	PONG LAO	1	0	1	0	1	1	1	0	1	0	0	0	0	1	1	0	0	0
7	BEO RAHONG	1	1	2	2	0	2	1	0	1	1	2	3	0	0	0	0	0	0
8	GOLO WOROK	7	2	9	4	1	5	2	1	3	1	3	4	0	0	0	1	1	2
9	MELER	2	1	3	0	0	0	0	0	0	0	2	2	0	0	0	1	0	1
10	BENTENG KUWU	0	1	1	0	0	0	1	1	2	0	0	0	0	0	0	0	1	1
11	BELANG TURI	1	0	1	4	0	4	9	3	12	0	0	0	0	0	0	3	0	3
12	PONG LEKO	0	0	0	0	0	0	0	0	0	1	0	1	0	0	0	0	0	0
13	RAI	0	0	0	0	0	0	0	1	1	0	1	1	0	0	0	0	0	0
14	POCO LIKANG	0	0	0	0	0	0	2	2	4	0	0	0	1	1	2	0	0	0
15	BANGKA LAO	1	0	1	1	0	1	0	1	1	0	0	0	0	0	0	1	0	1
16	COMPANG DALO	0	0	0	0	0	0	0	0	0	1	0	1	0	0	0	0	0	0
17	BEA KAKOR	3	8	11	0	0	0	0	0	0	3	0	3	0	0	0	3	2	5
18	COMPANG NAMUT	1	0	1	0	0	0	0	2	2	0	0	0	0	0	0	0	0	0
19	PONG LALE	0	1	1	0	0	0	0	0	0	0	0	0	0	0	0	0	0	0
	JUMLAH	28	17	45	16	7	23	22	14	36	10	16	26	2	5	7	16	8	24

3. Kecamatan Satar Mese

NO	DESA/ KELURAHAN	DISABILITAS FISIK			DISABILITAS NETRA/BUTA			DISABILITAS RUNGU/WICARA			DISABILITAS MENTAL/JIWA			DISABILITAS FISIK DAN MENTAL			DISABILITAS LAINNYA		
		L	P	JML	L	P	JML	L	P	JML	L	P	JML	L	P	JML	L	P	JML
1	JAONG	0	0	0	0	1	1	1	0	1	0	0	0	0	0	0	0	0	0
2	PONGKOR	5	3	8	0	0	0	0	2	2	2	0	2	0	0	0	0	1	1
3	WAE AJANG	7	5	12	1	1	2	0	1	1	0	1	1	0	1	1	0	0	0
4	PAPANG	0	0	0	1	1	2	2	0	2	2	0	2	0	0	0	0	0	0
5	WEWO	1	1	2	0	0	0	2	1	3	0	0	0	0	0	0	0	0	0
6	LUNGAR	1	0	1	1	0	1	0	1	1	1	3	4	0	0	0	0	0	0
7	MOCOK	1	0	1	0	0	0	2	0	2	1	1	2	0	0	0	0	0	0
8	KOAK	0	0	0	0	0	0	0	0	0	1	0	1	0	0	0	0	0	0

NO	DESA/ KELURAHAN	DISABILITAS FISIK			DISABILITAS NETRA/BUTA			DISABILITAS RUNGU/WICARA			DISABILITAS MENTAL/JIWA			DISABILITAS FISIK DAN MENTAL			DISABILITAS LAINNYA		
		L	P	JML	L	P	JML	L	P	JML	L	P	JML	L	P	JML	L	P	JML
9	LANGGO	4	1	5	1	0	1	1	0	1	1	0	1	0	0	0	1	0	1
10	LEGU	3	0	3	0	0	0	0	0	0	1	1	2	0	0	0	0	0	0
11	PAKA	1	0	1	0	0	0	0	1	1	0	1	1	0	0	0	0	1	1
12	TAL	0	0	0	0	0	0	0	1	1	0	0	0	0	0	0	0	0	0
13	GOLO LAMBO	1	0	1	0	0	0	0	0	0	0	0	0	0	0	0	0	0	0
14	NGKAER	0	0	0	0	0	0	0	0	0	1	0	1	0	1	1	1	0	1
15	UMUNG	0	0	0	0	0	0	0	0	0	1	0	1	0	0	0	1	0	1
16	TADO	1	0	1	1	0	1	0	0	0	0	0	0	0	0	0	0	0	0
17	GARA	0	0	0	0	0	0	0	0	0	0	1	1	0	0	0	0	0	0
18	GOLO MUNTAS	0	0	0	0	0	0	0	0	0	1	0	1	0	0	0	0	1	1
19	PONGGEOK	2	0	2	0	0	0	0	0	0	0	0	0	0	0	0	0	0	0
20	ITENG	0	1	1	0	0	0	0	1	1	0	0	0	0	0	0	0	0	0
21	SATAR LOUNG	0	0	0	0	0	0	1	0	1	0	0	0	0	0	0	0	0	0
22	LOLANG	0	1	1	0	0	0	0	0	0	0	0	0	0	0	0	0	0	0
	JUMLAH	27	12	39	5	3	8	9	8	17	14	8	22	0	2	2	3	3	6

4. Kecamatan Cibai

NO	DESA/ KELURAHAN	DISABILITAS FISIK			DISABILITAS NETRA/BUTA			DISABILITAS RUNGU/WICARA			DISABILITAS MENTAL/JIWA			DISABILITAS FISIK DAN MENTAL			DISABILITAS LAINNYA		
		L	P	JML	L	P	JML	L	P	JML	L	P	JML	L	P	JML	L	P	JML
1	PAGAL	0	0	0	0	0	0	0	0	0	0	1	1	0	0	0	0	0	0
2	NENU	3	0	3	2	1	3	1	0	1	1	2	3	0	0	0	1	4	5
3	RADO	9	5	14	1	2	3	1	0	1	2	3	5	0	0	0	4	1	5
4	WUDI	0	0	0	1	0	1	0	0	0	0	0	0	0	0	0	0	0	0
5	WELU	1	0	1	1	0	1	1	1	2	0	0	0	0	0	0	0	0	0
6	GOLO	0	0	0	0	1	1	1	0	1	1	0	1	0	0	0	0	0	0
7	BARANG	1	0	1	1	0	1	1	1	2	0	0	0	0	0	0	3	0	3
8	LANGKAS	0	2	2	0	0	0	0	0	0	0	0	0	0	0	0	0	0	0
9	LADUR	5	3	8	2	0	2	1	0	1	1	0	1	0	0	0	1	0	1
10	KENTOL	1	2	3	0	0	0	0	0	0	0	1	1	0	0	0	0	0	0
11	RIUNG	4	1	5	0	0	0	0	0	0	0	0	0	0	0	0	3	0	3
12	PINGGANG	0	0	0	1	0	1	0	0	0	0	0	0	0	0	0	0	0	0
13	LANDO	0	1	1	0	0	0	1	0	1	0	0	0	0	0	0	0	0	0
14	GAPONG	6	0	6	0	0	0	1	0	1	1	2	3	1	0	1	0	0	0
15	GOLO NCUANG	2	4	6	1	0	1	4	0	4	1	1	2	0	0	0	0	0	0
	JUMLAH	32	18	50	10	4	14	12	2	14	7	10	17	1	0	1	12	5	17

5. Kecamatan Reok

NO	DESA/KELURAHAN	DISABILITAS FISIK			DISABILITAS NETRA/BUTA			DISABILITAS RUNGU/WICARA			DISABILITAS MENTAL/JIWA			DISABILITAS FISIK DAN MENTAL			DISABILITAS LAINNYA		
		L	P	JML	L	P	JML	L	P	JML	L	P	JML	L	P	JML	L	P	JML
1	REO	0	2	2	0	0	0	0	2	2	1	0	1	0	0	0	0	0	0
2	MATA AIR	0	0	0	0	0	0	1	1	2	0	0	0	0	0	0	1	0	1

NO	DESA/KELURAHAN	DISABILITAS FISIK			DISABILITAS NETRA/BUTA			DISABILITAS RUNGU/WICARA			DISABILITAS MENTAL/JIWA			DISABILITAS FISIK DAN MENTAL			DISABILITAS LAINNYA		
		L	P	JML	L	P	JML	L	P	JML	L	P	JML	L	P	JML	L	P	JML
1	BARU	2	0	2	0	1	1	0	0	0	0	0	0	0	0	0	0	0	0
4	WANGKUNG	1	0	1	0	0	0	1	0	1	0	0	0	0	0	0	0	0	0
5	ROBEK	0	1	1	0	0	0	0	0	0	0	0	0	0	1	1	0	0	0
6	RUIS	3	2	5	0	1	1	1	0	1	0	1	1	2	1	3	0	0	0
7	BAJAK	0	0	0	0	0	0	1	0	1	0	0	0	0	0	0	0	0	0
8	SALAMA	0	0	0	1	1	2	0	0	0	2	0	2	0	0	0	0	0	0
9	WATU TANGO	0	0	0	1	0	1	1	1	2	0	0	0	0	1	1	0	0	0
	JUMLAH	6	5	11	2	3	5	5	4	9	3	1	4	2	3	5	1	0	1

6. Kecamatan Langke Rembong

NO	DESA/ KELURAHAN	DISABILITAS FISIK			DISABILITAS NETRA/BUTA			DISABILITAS RUNGU/WICARA			DISABILITAS MENTAL/JIWA			DISABILITAS FISIK DAN MENTAL			DISABILITAS LAINNYA		
		L	P	JML	L	P	JML	L	P	JML	L	P	JML	L	P	JML	L	P	JML
1	GOLO DUKAL	4	7	11	1	1	2	1	1	2	3	2	5	1	0	1	0	0	0
2	WALI	5	2	7	0	1	1	1	3	4	4	4	8	0	1	1	0	0	0
3	KAROT	1	2	3	1	0	1	1	0	1	7	2	9	1	0	1	0	1	1
4	PITAR	0	0	0	0	0	0	1	1	2	1	2	3	0	0	0	0	0	0
5	LAWIR	9	2	11	2	0	2	0	1	1	3	1	4	1	1	2	0	0	0
6	PAU	3	2	5	1	2	3	5	0	5	6	5	11	1	1	2	0	2	2
7	WASO	1	0	1	0	0	0	1	4	5	7	2	9	0	0	0	0	0	0
8	WATU	1	2	3	2	0	2	0	1	1	2	6	8	0	0	0	0	1	1
9	MBAUMUKU	2	0	2	1	0	1	0	0	0	4	6	10	0	0	0	0	1	1
10	TENDA	4	1	5	0	1	1	1	2	3	1	0	1	0	0	0	1	0	1
11	CAREP	0	1	1	0	0	0	0	1	1	2	0	2	0	0	0	0	0	0
12	BANGKA NEKANG	0	1	1	4	1	5	5	5	10	3	2	5	0	1	1	0	1	1
13	SATAR TACIK	0	3	3	3	1	4	2	1	3	8	4	12	1	0	1	1	0	1
14	POCO MAL	0	0	0	0	0	0	2	1	3	0	0	0	1	1	2	0	0	0
15	COMPANG CAREP	0	0	0	0	0	0	0	2	2	1	1	2	0	0	0	0	0	0
16	TADONG	1	1	2	0	0	0	0	1	1	0	0	0	0	0	0	1	0	1
17	BANGKA LELUA	0	3	3	0	0	0	1	2	3	2	1	3	0	2	2	0	0	0
18	COMPANG TUKE	0	0	0	1	1	2	0	3	3	1	0	1	0	0	0	0	0	0
	JUMLAH	31	27	58	16	8	24	21	29	50	55	38	93	6	7	13	3	6	9

7. Kecamatan Satar Mese Barat

NO	DESA/ KELURAHAN	DISABILITAS FISIK			DISABILITAS NETRA/BUTA			DISABILITAS RUNGU/WICARA			DISABILITAS MENTAL/JIWA			DISABILITAS FISIK DAN MENTAL			DISABILITAS LAINNYA		
		L	P	JML	L	P	JML	L	P	JML	L	P	JML	L	P	JML	L	P	JML
1	HILIHINTIR	1	2	3	0	0	0	1	1	2	0	0	0	1	0	1	0	0	0
2	BEA KONDO	2	4	6	0	0	0	1	0	1	2	6	8	0	0	0	0	0	0
3	GOLO ROPONG	0	0	0	1	0	1	1	0	1	0	0	0	0	0	0	0	0	0
4	TERONG	0	2	2	2	0	2	2	2	4	1	1	2	0	0	0	7	0	7
5	CEKA LUJU	8	2	10	0	2	2	1	1	2	1	1	2	1	1	2	1	0	1
6	SATAR LUJU	0	1	1	0	0	0	0	1	1	0	0	0	0	0	0	0	0	0

NO	DESA/ KELURAHAN	DISABILITAS FISIK			DISABILITAS NETRA/BUTA			DISABILITAS RUNGU/WICARA			DISABILITAS MENTAL/JIWA			DISABILITAS FISIK DAN MENTAL			DISABILITAS LAINNYA		
		L	P	JML	L	P	JML	L	P	JML	L	P	JML	L	P	JML	L	P	JML
7	SATAR LENDA	2	2	4	0	0	0	0	1	1	3	1	4	0	0	0	0	0	0
8	SATAR RUWUK	0	1	1	0	0	0	1	0	1	0	0	0	0	0	0	0	0	0
9	BORIK	0	0	0	0	0	0	0	0	0	0	1	1	0	0	0	0	0	0
10	CAMBIR LECA	2	2	4	0	0	0	2	0	2	0	0	0	0	0	0	0	0	0
11	WONGKA	0	0	0	0	0	0	0	0	0	2	0	2	0	0	0	0	0	0
	JUMLAH	20	15	35	3	2	5	11	6	17	9	10	19	2	1	3	8	9	17

8. Kecamatan Rahong Utara

NO	DESA/ KELURAHAN	DISABILITAS FISIK			DISABILITAS NETRA/BUTA			DISABILITAS RUNGU/WICARA			DISABILITAS MENTAL/JIWA			DISABILITAS FISIK DAN MENTAL			DISABILITAS LAINNYA		
		L	P	JML	L	P	JML	L	P	JML	L	P	JML	L	P	JML	L	P	JML
1	BUAR	2	3	5	1	1	2	0	0	0	1	0	1	0	0	0	0	0	0
2	BENTENG TUBI	0	1	1	4	3	7	3	0	3	0	0	0	0	0	0	0	0	0
3	COMPANG DARI	0	0	0	0	1	1	0	0	0	1	0	1	0	0	0	0	0	0
4	DIMPONG	3	0	3	0	0	0	0	0	0	0	1	1	0	0	0	1	0	1
5	BANGKA AJANG	5	3	8	1	0	1	2	0	2	4	1	5	1	1	2	2	1	3
6	LIANG BUA	0	1	1	0	0	0	0	0	0	3	0	3	0	0	0	0	0	0
7	TENGKU LESE	1	0	1	0	0	0	1	0	1	0	0	0	0	0	0	2	1	3
8	GOLO LANGKOK	8	0	8	2	1	3	5	3	8	2	2	4	0	0	0	1	0	1
9	PONG LENGOR	1	1	2	1	0	1	3	0	3	0	0	0	1	0	1	0	0	0
10	BANGKA RUANG	1	1	2	1	0	1	0	0	0	0	0	0	0	0	0	0	0	0
	JUMLAH	21	10	31	10	6	16	14	3	17	11	4	15	2	1	3	6	2	8

9. Kecamatan Lelak

NO	DESA/ KELURAHAN	DISABILITAS FISIK			DISABILITAS NETRA/BUTA			DISABILITAS RUNGU/WICARA			DISABILITAS MENTAL/JIWA			DISABILITAS FISIK DAN MENTAL			DISABILITAS LAINNYA		
		L	P	JML	L	P	JML	L	P	JML	L	P	JML	L	P	JML	L	P	JML
1	BANGKA LELAK	1	0	1	0	0	0	3	0	3	0	0	0	0	0	0	0	0	0
2	GELONG	2	1	3	0	0	0	0	0	0	0	0	0	0	0	0	0	0	0
3	URANG	0	2	2	2	0	2	1	0	1	0	0	0	0	0	0	0	0	0
4	KETANG	1	0	1	0	0	0	0	0	0	0	1	1	0	0	0	0	0	0
5	PONG UMPU	4	5	9	2	1	3	2	0	2	1	1	2	1	1	2	0	0	0
6	BANGKA DESE	1	1	2	0	0	0	0	0	0	0	0	0	0	0	0	0	0	0
7	NATI	1	0	1	1	0	1	0	0	0	0	1	1	0	0	0	0	0	0
8	NDIWAR	1	0	1	0	0	0	1	0	1	0	0	0	0	0	0	0	0	0
9	BANGKA TONGGUR	3	4	7	0	1	1	1	1	2	6	3	9	0	0	0	0	0	0
10	LENTANG	1	0	1	2	0	2	0	0	0	1	1	2	1	0	1	0	0	0
	JUMLAH	15	13	28	7	2	9	8	1	9	8	7	15	2	1	3	0	0	0

10. Kecamatan Reok Barat

NO	DESA/ KELURAHAN	DISABILITAS FISIK			DISABILITAS NETRA/BUTA			DISABILITAS RUNGU/WICARA			DISABILITAS MENTAL/JIWA			DISABILITAS FISIK DAN MENTAL			DISABILITAS LAINNYA		
		L	P	JML	L	P	JML	L	P	JML	L	P	JML	L	P	JML	L	P	JML
1	KAJONG	6	1	7	1	1	2	0	0	0	5	14	19	4	1	5	1	0	1
2	LANTE	1	0	1	1	1	2	0	0	0	0	0	0	0	0	0	0	0	0
3	SAMBI	2	3	5	2	0	2	6	0	6	0	2	2	1	0	1	0	1	1
4	NGGALAK	0	0	0	0	0	0	1	2	3	13	6	19	0	0	0	0	0	0
5	LOCE	2	0	2	0	1	1	0	0	0	1	0	1	0	0	0	0	0	0
6	LEMARANG	3	1	4	0	0	0	3	0	3	2	0	2	1	0	1	6	5	11
7	PARA LANDO	3	8	11	0	0	0	5	0	5	1	1	2	0	0	0	0	0	0
8	RURA	0	0	0	0	0	0	0	0	0	0	0	0	1	0	1	0	0	0
	JUMLAH	17	13	30	4	3	7	15	2	17	22	23	45	7	1	8	7	6	13

11. Kecamatan Cibai Barat

NO	DESA/ KELURAHAN	DISABILITAS FISIK			DISABILITAS NETRA/BUTA			DISABILITAS RUNGU/ WICARA			DISABILITAS MENTAL/JIWA			DISABILITAS FISIK DAN MENTAL			DISABILITAS LAINNYA		
		L	P	JML	L	P	JML	L	P	JML	L	P	JML	L	P	JML	L	P	JML
1	BERE	1	1	2	1	0	1	1	0	1	1	0	1	1	0	1	0	0	0
2	WAE CODI	0	4	4	0	0	0	0	1	1	1	0	1	0	0	0	0	0	0
3	GOLO WOI	3	0	3	2	1	3	1	0	1	0	3	3	0	0	0	1	3	4
4	GOLO LAYAK	0	0	0	0	0	0	1	0	1	1	0	1	0	0	0	0	0	0
5	LATUNG	1	1	2	0	0	0	0	0	0	0	0	0	0	0	0	0	0	0
6	WAE RENCA	3	0	3	0	0	0	0	1	1	0	0	0	0	0	0	1	0	1
7	TIMBU	0	0	0	0	0	0	1	1	2	0	2	2	0	0	0	0	0	0
8	COMPANG CIBAL	7	7	14	1	1	2	2	1	3	3	3	6	1	1	2	1	0	1
9	LEMDA	0	0	0	0	1	1	1	0	1	0	0	0	0	0	0	0	0	0
	JUMLAH	15	13	28	4	3	7	7	4	11	6	8	14	2	1	3	3	3	6

12. Kecamatan Satar Mese Utara

NO	DESA/ KELURAHAN	DISABILITAS FISIK			DISABILITAS NETRA/BUTA			DISABILITAS RUNGU/WICARA			DISABILITAS MENTAL/JIWA			DISABILITAS FISIK DAN MENTAL			DISABILITAS LAINNYA		
		L	P	JML	L	P	JML	L	P	JML	L	P	JML	L	P	JML	L	P	JML
1	RENDA	1	0	1	0	0	0	1	0	1	0	2	2	0	1	1	0	0	0
2	TODD	0	0	0	0	0	0	0	1	1	0	1	1	0	0	0	0	0	0
3	GULUNG	1	0	1	0	0	0	1	0	1	0	0	0	0	0	0	0	0	0
4	POPO	1	2	3	0	1	1	0	1	1	0	0	0	0	0	0	0	0	0
5	LIA	0	0	0	0	1	1	0	0	0	0	0	0	0	0	0	0	0	0
6	KOLE	0	0	0	0	0	0	1	0	1	1	0	2	0	0	0	0	0	0
7	LING	0	0	0	1	1	2	0	1	1	1	0	1	0	0	0	0	0	0
8	NAO	0	0	0	0	1	1	1	1	2	0	0	0	0	0	0	0	0	0
9	CIRENG	0	1	1	2	1	3	0	1	1	1	0	1	0	0	0	0	0	0
10	RUANG	0	0	0	0	0	0	0	0	0	0	0	0	1	1	2	0	0	0
11	MATA WAE	1	1	2	0	0	0	1	0	1	0	0	0	0	0	0	0	0	0
	JUMLAH	4	4	8	3	5	8	5	5	10	3	5	8	1	2	3	0	0	0

2.4 Agregat Penduduk Berdasarkan Kepemilikan KIA Perdesa

1. Kecamatan Wae Rii

No	NAMA DESA/KEL	JUMLAH WAJIB KIA			MEMILIKI KIA				BELUM MEMILIKI KIA		
		LK	PR	JML	LK	PR	JML	%	LK	PR	JML
1	SATAR NGKELING	373	365	738	226	239	465	63,01	147	126	273
2	LALONG	343	278	621	162	138	300	48,31	181	140	321
3	POCO	180	151	331	121	105	226	68,28	59	46	105
4	WAE MULU	457	436	893	40	31	71	7,95	417	405	822
5	NDEHES	336	340	676	159	176	335	49,56	177	164	341
6	GOLO CADOR	365	356	721	143	153	296	41,05	222	203	425
7	LONGKO	212	174	386	113	90	203	52,59	99	84	183
8	RANGGI	268	237	505	173	170	343	67,92	95	67	162
9	COMPANG NDEHES	289	282	571	18	18	36	6,30	271	264	535
10	BANGKA JONG	211	204	415	72	65	137	33,01	139	139	278
11	BANGKA KENDA	413	391	804	209	187	396	49,25	204	204	408
12	GOLO MENDO	186	144	330	92	72	164	49,70	94	72	166
13	GOLO WUAS	194	145	339	10	4	14	4,13	184	141	325
14	WAE RII	403	408	811	26	24	50	6,17	377	384	761
15	RANAKA	315	313	628	96	114	210	33,44	219	199	418
16	GOLO WATH	383	376	759	19	16	35	4,61	364	360	724
17	BENTENG POCO	191	195	386	63	59	122	31,61	128	136	264
	JUMLAH	5.119	4.795	9.914	1.742	1.661	3.403	34,33	3.377	3.134	6.511

2. Kecamatan Ruteng

No	NAMA DESA/KEL	JUMLAH WAJIB KIA			MEMILIKI KIA				BELUM MEMILIKI KIA		
		LK	PR	JML	LK	PR	JML	%	LK	PR	JML
1	WAE BELANG	533	535	1.068	339	317	656	61,42	194	218	412
2	CUMBI	375	329	704	54	39	93	13,21	321	290	611
3	KAKOR	252	290	542	15	15	30	5,54	237	275	512
4	PONG MURUNG	545	511	1.056	27	24	51	4,83	518	487	1.005
5	BULAN	536	477	1.013	35	37	72	7,11	501	440	941
6	PONG LAO	363	317	680	117	98	215	31,62	246	219	465
7	BEO RAHONG	419	423	842	46	43	89	10,57	373	380	753
8	GOLO WOROK	312	294	606	150	139	289	47,69	162	155	317
9	MELER	463	459	922	59	55	114	12,36	404	404	808
10	BENTENG KUWU	541	445	986	22	20	42	4,26	519	425	944
11	BELANG TURI	279	281	560	5	4	9	1,61	274	277	551
12	PONG LEKO	555	512	1.067	204	177	381	36,07	351	335	686
13	RAI	394	373	767	193	189	382	49,80	201	184	385
14	POCO LIKANG	396	368	764	209	195	404	52,88	187	173	360
15	BANGKA LAO	378	330	708	19	15	34	4,80	359	315	674
16	COMPANG DALO	349	385	734	11	17	28	3,81	338	368	706
17	BEA KAKOR	285	271	556	124	143	267	48,02	161	128	289
18	COMPANG NAMUT	309	268	577	13	17	30	5,20	296	251	547
19	PONG LALE	133	127	260	81	96	177	68,08	52	31	83
	JUMLAH	7.195	6.795	13.990	1.723	1.640	3.363	24,04	5.472	5.155	10.627

3. Kecamatan Satar Mese

No	NAMA DESA/KEL	JUMLAH WAJIB KIA			MEMILIKI KIA				BELUM MEMILIKI KIA		
		LK	PR	JML	LK	PR	JML	%	LK	PR	JML
1	JAONG	177	155	332	97	75	172	51,81	80	80	160
2	PONGKOR	342	304	646	174	170	344	53,25	168	134	302
3	WAE AJANG	362	329	691	209	200	409	59,19	153	129	282
4	PAPANG	492	396	888	186	158	344	38,74	306	238	544
5	WFWO	404	397	801	36	37	73	9,11	368	360	728
6	LUNGAR	280	283	563	104	97	201	35,70	176	186	362
7	MOCOK	287	271	558	61	58	119	21,33	226	213	439
8	KOAK	358	285	643	81	75	156	24,26	277	210	487
9	LANGGO	284	257	541	11	7	18	3,33	273	250	523
10	LEGU	367	397	764	17	17	34	4,45	350	380	730
11	PAKA	306	307	613	67	63	130	21,21	239	244	483
12	TAL	397	339	736	233	178	411	55,84	164	161	325
13	GOLO LAMBO	165	127	292	93	67	160	54,79	72	60	132
14	NGKAER	168	163	331	18	21	39	11,78	150	142	292
15	UMUNG	329	281	610	45	48	93	15,25	284	233	517
16	TADO	195	165	360	2	4	6	1,67	193	161	354
17	GARA	204	189	393	111	106	217	55,22	93	83	176
18	GOLO MUNTAS	248	234	482	114	104	218	45,23	134	130	264
19	PONGGEOK	226	234	460	121	145	266	57,83	105	89	194
20	ITENG	175	196	371	56	49	105	28,30	119	147	266
21	SATAR LOUNG	216	187	403	13	12	25	6,20	203	175	378
22	LOLANG	306	305	611	143	155	298	48,77	163	150	313
23	ULU BELANG	235	221	456	11	17	28	6,14	224	204	428
	JUMLAH	6.523	6.022	12.545	2.003	1.803	3.806	30,62	4.520	4.159	8.679

4. Kecamatan Cibai

No	NAMA DESA/KEL	JUMLAH WAJIB KIA			MEMILIKI KIA				BELUM MEMILIKI KIA		
		LK	PR	JML	LK	PR	JML	%	LK	PR	JML
1	PAGAL	341	342	683	203	211	414	60,61	138	131	269
2	NENU	365	369	734	112	106	218	29,70	253	263	516
3	RADO	272	238	510	79	68	147	28,82	193	170	363
4	WUDI	329	284	613	11	12	23	3,75	318	272	590
5	WELU	370	335	705	59	59	118	16,74	311	276	587
6	GOLO	243	251	494	133	164	297	60,12	110	87	197
7	BARANG	191	212	403	50	59	109	26,98	141	154	295
8	PERAK	228	200	428	127	117	244	57,01	101	83	184
9	BEA MESE	229	204	433	123	99	222	51,27	106	105	211
10	LANGKAS	231	204	435	6	7	13	2,99	225	197	422
11	LADUR	311	244	555	103	97	200	36,04	208	147	355
12	KENTOL	195	182	377	77	81	158	41,91	118	101	219
13	RIUNG	400	349	749	29	26	55	7,34	371	323	694
14	PINGGANG	231	248	479	18	14	32	6,68	213	234	447
15	LANDO	145	126	271	90	74	164	60,52	55	52	107
16	GAPONG	211	205	416	35	47	82	19,71	176	158	334

No	NAMA DESA/KEL	JUMLAH WAJIB KIA			MEMILIKI KIA				BELUM MEMILIKI KIA		
		LK	PR	JML	LK	PR	JML	%	LK	PR	JML
1/	GOLO NCUANG	211	224	435	14	22	36	8,28	197	202	399
	JUMLAH	4.503	4.218	8.721	1.269	1.263	2.532	29,03	3.234	2.955	6.189

5. Kecamatan Reok

No	NAMA DESA/KEL	JUMLAH WAJIB KIA			MEMILIKI KIA				BELUM MEMILIKI KIA		
		LK	PR	JML	LK	PR	JML	%	LK	PR	JML
1	REO	321	327	648	197	215	412	63,58	124	112	236
2	MATA AIR	382	336	718	93	67	160	22,28	289	269	558
3	BARU	263	267	530	42	48	90	16,98	221	219	440
4	WANGKUNG	625	517	1.142	290	238	528	46,23	335	279	614
5	ROBEK	323	340	663	12	12	24	3,62	311	328	639
6	RUIS	350	327	677	12	20	32	4,67	316	307	623
7	BAJAK	249	256	505	43	51	94	18,61	206	205	411
8	WATU BAUR	106	99	205	57	48	105	51,22	49	51	100
9	SALAMA	339	341	680	167	208	375	55,15	172	133	305
10	WATU TANGO	209	194	403	132	134	266	66,00	77	60	137
	JUMLAH	3.147	3.004	6.151	1.045	1.041	2.086	33,91	2.102	1.963	4.065

6. Kecamatan Langke Rembong

No	NAMA DESA/KEL	JUMLAH WAJIB KIA			MEMILIKI KIA				BELUM MEMILIKI KIA		
		LK	PR	JML	LK	PR	JML	%	LK	PR	JML
1	GOLO DUKAL	569	532	1.101	348	340	688	62,49	221	192	413
2	WALI	780	715	1.495	413	393	806	53,91	367	322	689
3	KAROT	712	601	1.313	423	337	760	57,88	289	264	553
4	PITAK	773	677	1.450	484	429	913	62,97	289	248	537
5	LAWIR	259	198	457	181	137	318	69,58	78	61	139
6	PAU	1113	1143	2.256	742	755	1.497	66,36	371	388	759
7	WASO	604	558	1.162	373	358	731	62,91	231	200	431
8	WATU	777	760	1.537	416	395	811	52,77	361	365	726
9	MBAUMUKU	427	434	861	285	276	561	65,16	142	158	300
10	TENDA	529	461	990	110	101	211	21,31	419	360	779
11	CAREP	448	402	850	254	216	470	55,29	194	186	380
12	BANGKA NEKANG	343	269	612	151	121	272	44,44	192	148	340
13	SATAR TACIK	789	713	1.502	477	429	906	60,32	312	284	596
14	POCO MAL	281	254	535	53	45	98	18,32	228	209	437
15	COMPANG CAREP	154	161	315	65	80	145	46,03	89	81	170
16	LACI CAREP	171	172	343	43	55	98	28,57	128	117	245
17	TADONG	271	231	502	167	140	307	61,16	104	91	195
18	ROWANG	148	155	303	57	42	99	32,67	91	113	204
19	BANGKA LEDA	465	468	933	283	286	569	60,99	182	182	364
20	COMPANG TUKE	364	337	701	180	154	334	47,65	184	183	367
	JUMLAH	9.977	9.241	19.218	5.505	5.089	10.594	55,13	4.472	4.152	8.624

7. Kecamatan Satar Mese Barat

No	NAMA DESA/KEL	Jumlah Wajib KIA			Memiliki KIA				Belum Memiliki KIA		
		LK	PR	JML	LK	PR	JML	%	LK	PR	JML
1	HILIHINTIR	511	477	988	252	226	478	48,38	259	251	510
2	BEA KONDO	304	330	634	64	99	163	25,71	240	231	471
3	GOLO ROPONG	219	201	420	108	103	211	50,24	111	98	209
4	TERONG	309	321	630	43	34	77	12,22	266	287	553
5	CEKA LUJU	167	138	305	19	5	24	7,87	148	133	281
6	SATAR LUJU	252	244	496	146	151	297	59,88	106	93	199
7	SATAR LENDA	365	325	690	24	21	45	6,52	341	304	645
8	SATAR RUWUK	193	246	439	105	133	238	54,21	88	113	201
9	NUCA MOLAS	247	248	495	10	11	21	4,24	237	237	474
10	BORIK	150	134	284	127	103	230	80,99	23	31	54
11	CAMBIR LECA	434	386	820	242	196	438	53,41	192	190	382
12	WUNGA	142	124	266	10	6	16	6,02	132	118	250
	JUMLAH	3.293	3.174	6.467	1.150	1.088	2.238	34,61	2.143	2.086	4.229

8. Kecamatan Rahong Utara

No	NAMA DESA/KEL	Jumlah Wajib KIA			Memiliki KIA				Belum Memiliki KIA		
		LK	PR	JML	LK	PR	JML	%	LK	PR	JML
1	BUAR	403	374	777	110	125	235	30	293	249	542
2	BENTENG TUBI	266	265	531	11	4	15	3	255	261	516
3	COMPANG DARI	217	218	435	116	129	245	56	101	89	190
4	DIMPONG	196	223	419	93	106	199	47	103	117	220
5	BANGKA AJANG	411	388	799	130	161	291	36	281	227	508
6	LIANG DUA	447	361	808	173	131	304	37	274	230	504
7	TENGKU LESE	411	357	768	229	214	443	58	182	143	325
8	GOLO LANGKOK	418	461	879	131	138	269	31	287	323	610
9	PONG LENGOR	384	403	787	178	192	370	47	206	211	417
10	MANONG	237	247	484	84	90	174	36	153	157	310
11	BANGKA RUANG	275	296	571	104	127	231	40	171	169	340
12	WAE MANTANG	373	378	751	107	120	227	30	246	220	466
	JUMLAH	3937	3891	7.828	1466	1576	3.042	39	2471	2315	4.786

9. Kecamatan Lelak

No	NAMA DESA/KEL	Jumlah Wajib KIA			Memiliki KIA				Belum Memiliki KIA		
		LK	PR	JML	LK	PR	JML	%	LK	PR	JML
1	BANGKA LELAK	349	334	683	237	207	444	65,01	112	127	239
2	GELONG	204	169	373	131	117	248	66,49	73	52	125
3	URANG	237	243	480	148	149	297	61,88	89	94	183
4	KETANG	252	241	493	63	47	110	22,31	189	194	383
5	PONG UMPU	181	153	334	16	16	32	9,58	165	137	302
6	BANGKA DESE	99	104	203	5	7	12	5,91	94	97	191
7	NATI	120	136	256	6	10	16	6,25	114	126	240
8	NDIWAR	145	143	288	8	5	13	4,51	137	138	275
9	BANGKA TONGGUR	154	139	293	78	70	148	50,51	76	69	145

No	NAMA DESA/KEL	JUMLAH WAJIB KIA			MEMILIKI KIA				BELUM MEMILIKI KIA		
		LK	PR	JML	LK	PR	JML	%	LK	PR	JML
10	LENTANG	311	289	600	141	142	283	47,17	170	147	317
	JUMLAH	2.058	1.953	4.011	833	770	1.603	39,97	1.225	1.183	2.408

10. Kecamatan Reok Barat

No	NAMA DESA/KEL	JUMLAH WAJIB KIA			MEMILIKI KIA				BELUM MEMILIKI KIA		
		LK	PR	JML	LK	PR	JML	%	LK	PR	JML
1	KAJONG	371	389	760	213	228	441	58,03	158	161	319
2	LANTE	192	206	398	141	159	300	75,38	51	47	98
3	TOE	174	180	354	51	71	122	34,46	123	109	232
4	SAMBI	331	344	675	11	14	25	3,70	320	330	650
5	NGGALAK	301	301	602	172	183	355	58,97	129	118	247
6	LOCE	385	372	757	74	57	131	17,31	311	315	626
7	LEMARANG	159	141	300	75	73	148	49,33	84	68	152
8	TORONG KOE	172	173	345	98	99	197	57,10	74	74	148
9	PARA LANDO	182	146	328	65	63	128	39,02	117	83	200
10	RURA	276	258	534	187	161	348	65,17	89	97	186
	JUMLAH	2.543	2.510	5.053	1.087	1.108	2.195	43,44	1.456	1.402	2.858

11. Kecamatan Cibai Barat

No	NAMA DESA/KEL	JUMLAH WAJIB KIA			MEMILIKI KIA				BELUM MEMILIKI KIA		
		LK	PR	JML	LK	PR	JML	%	LK	PR	JML
1	BERE	420	389	809	132	133	265	32,76	288	256	544
2	WAF CADI	311	305	616	158	147	305	49,51	153	158	311
3	GOLO WOI	188	201	389	34	50	84	21,59	154	151	305
4	GOLO LANAK	205	213	418	91	104	195	46,65	114	109	223
5	LATUNG	229	205	434	136	124	260	59,91	93	81	174
6	WAE RENCA	354	329	683	123	114	237	34,70	231	215	446
7	TIMBU	271	245	516	145	129	274	53,10	126	116	242
8	BANGKA ARA	121	93	214	78	56	134	62,62	43	37	80
9	COMPANG CIBAL	211	226	437	76	77	153	35,01	135	149	284
10	LEDA	305	295	600	200	179	379	63,17	105	116	221
	JUMLAH	2615	2501	5.116	1173	1113	2.286	44,68	1442	1388	2.830

12. Kecamatan Satar Mese Utara

No	NAMA DESA/KEL	JUMLAH WAJIB KIA			MEMILIKI KIA				BELUM MEMILIKI KIA		
		LK	PR	JML	LK	PR	JML	%	LK	PR	JML
1	RENDA	260	241	501	162	150	312	62,28	98	91	189
2	TODO	214	209	423	121	110	231	54,61	93	99	192
3	GULUNG	320	280	600	101	97	198	33,00	219	183	402
4	POPO	259	246	505	87	71	158	31,29	172	175	347
5	LIA	267	262	529	32	40	72	13,61	235	222	457
6	KOLE	265	259	524	150	148	298	56,87	115	111	226
7	LING	225	199	424	67	53	120	28,30	158	146	304
8	NAO	297	294	591	212	200	412	69,71	85	94	179

No	NAMA DESA/KEL	JUMLAH WAJIB KIA			MEMILIKI KIA				BELUM MEMILIKI KIA		
		LK	PR	JML	LK	PR	JML	%	LK	PR	JML
9	CIKENG	266	256	522	145	152	297	56,90	121	104	225
10	RUANG	199	183	382	119	113	232	60,73	80	70	150
11	MATA WAE	229	220	449	91	85	176	39,20	138	135	273
	JUMLAH	2.801	2.649	5.450	1.287	1.219	2.506	45,98	1.514	1.430	2.944

2.5 Agregat Penduduk Berdasarkan Perekaman KTP El Perdesa

1. Kecamatan Wae Rii

NO	NAMA DESA/KEL	PENDUDUK			WAJIB KTP			SUDAH REKAM KTP E			% REKAM	BELUM REKAM KTP E		
		L	P	JML	L	P	JML	L	P	JML		L	P	JML
1	SATAR NGKELING	1068	1119	2.187	707	770	1.477	695	754	1.449	98,10	12	16	28
2	LALONG	981	964	1.945	653	695	1.348	638	686	1.324	98,22	15	9	24
3	POCO	582	571	1.153	410	434	844	402	420	822	97,39	8	14	22
4	WAE MULU	1219	1270	2.489	772	845	1.617	762	834	1.596	98,70	10	11	21
5	NDEHES	1124	1169	2.293	802	843	1.645	788	829	1.617	98,30	14	14	28
6	GOLO CADOR	1288	1257	2.545	940	917	1.857	923	901	1.824	98,22	17	16	33
7	LONGKO	680	657	1.337	480	489	969	468	483	951	98,14	12	6	18
8	RANGGI	816	788	1.604	558	558	1.116	548	551	1.099	98,48	10	7	17
9	COMPANG NDEHES	953	956	1.909	678	687	1.365	664	674	1.338	98,02	14	13	27
10	BANGKA JONG	685	664	1.349	485	470	955	474	460	934	97,80	11	10	21
11	BANGKA KENDA	1301	1319	2.620	904	943	1.847	888	928	1.816	98,32	16	15	31
12	GOLO MENDO	589	560	1.149	407	424	831	403	416	819	98,56	4	8	12
13	GOLO WUAS	545	517	1.062	361	376	737	351	372	723	98,10	10	4	14
14	WAE RII	1246	1293	2.539	869	904	1.773	843	885	1.728	97,46	26	19	45
15	RANAKA	961	957	1.918	659	666	1.325	646	644	1.290	97,36	13	22	35
16	GOLO WATU	1160	1183	2.343	799	827	1.626	777	807	1.584	97,42	22	20	42
17	BENTENG POCO	565	574	1.139	380	384	764	374	379	753	98,56	6	5	11
	JUMLAH	15.763	15.818	31.581	10.864	11.232	22.096	10.644	11.023	21.667	98,06	220	209	429

2. Kecamatan Ruteng

NO	NAMA DESA/KEL	PENDUDUK			WAJIB KTP			SUDAH REKAM KTP E			% REKAM	BELUM REKAM KTP E		
		L	P	JML	L	P	JML	L	P	JML		L	P	JML
1	WAE BELANG	1807	1915	3.722	1302	1406	2.708	1274	1380	2.654	98,01	28	26	54
2	CUMBI	1163	1127	2.290	796	807	1.603	788	798	1.586	98,94	8	9	17
3	KAKOR	857	902	1.759	614	622	1.236	605	612	1.217	98,46	9	10	19
4	PONG MURUNG	1641	1684	3.325	1126	1200	2.326	1096	1173	2.269	97,55	30	27	57
5	BIJLAN	1735	1734	3.469	1220	1279	2.499	1199	1257	2.456	98,28	21	22	43
6	PONG LAO	1067	1043	2.110	716	742	1.458	704	726	1.430	98,08	12	16	28
7	BEO RAHONG	1336	1413	2.749	939	1007	1.946	917	990	1.907	98,00	22	17	39
8	GOLO WOROK	952	961	1.913	651	680	1.331	640	667	1.307	98,20	11	13	24
9	MELER	1459	1484	2.943	1019	1046	2.065	996	1025	2.021	97,87	23	21	44
10	BENTENG KUWU	1520	1471	2.991	1011	1041	2.052	979	1026	2.005	97,71	32	15	47
11	BELANG TURI	1013	1055	2.068	752	790	1.542	734	774	1.508	97,80	18	16	34
12	PONG LEKO	1000	976	1.976	678	677	1.355	668	664	1.332	98,30	10	13	23
13	RAI	1210	1187	2.397	837	827	1.664	816	814	1.630	97,96	21	13	34
14	POCO LIKANG	1207	1223	2.430	823	864	1.687	811	855	1.666	98,76	12	9	21

NO	NAMA DESA/KEL	PENDUDUK			WAJIB KTP			SUDAH REKAM KTP E			% REKAM	BELUM REKAM KTP E		
		L	P	JML	L	P	JML	L	P	JML		L	P	JML
15	BANGKA LAO	1239	1211	2.450	875	894	1.769	861	881	1.742	98,47	14	13	27
16	COMPANG DALO	1113	1173	2.286	780	809	1.589	764	788	1.552	97,67	16	21	37
17	BEA KAKOR	894	910	1.804	624	654	1.278	609	639	1.248	97,65	15	15	30
18	COMPANG NAMUT	878	868	1.746	581	606	1.187	569	600	1.169	98,48	12	6	18
19	PONG LALE	450	461	911	327	340	667	317	334	651	97,60	10	6	16
	JUMLAH	22.541	22.798	45.339	15.671	16.291	31.962	15.347	16.003	31.350	98,09	324	288	612

3. Kecamatan Satar Mese

NO	NAMA DESA/KEL	PENDUDUK			WAJIB KTP			SUDAH REKAM KTP E			% REKAM	BELUM REKAM KTP E		
		L	P	JML	L	P	JML	L	P	JML		L	P	JML
1	JAONG	541	530	1.071	371	380	751	364	375	739	98,40	7	5	12
2	PONGKOR	986	945	1.931	658	656	1.314	644	641	1.285	97,79	14	15	29
3	WAE AJANG	1043	1017	2.060	692	707	1.399	681	688	1.369	97,86	11	19	30
4	PAPANG	1290	1179	2.469	819	800	1.619	798	783	1.581	97,65	21	17	38
5	WEWO	1282	1267	2.549	897	887	1.784	878	870	1.748	97,98	19	17	36
6	LUNGAR	779	768	1.547	507	500	1.007	499	485	984	97,72	8	15	23
7	MOCOK	896	816	1.712	621	562	1.183	609	545	1.154	97,55	12	17	29
8	KOKAR	1037	910	1.947	701	645	1.346	670	600	1.270	97,47	22	22	44
9	LANGGO	837	806	1.643	574	560	1.134	553	549	1.102	97,18	21	11	32
10	LEGU	1188	1191	2.379	839	806	1.645	823	794	1.617	98,30	16	12	28
11	PAKA	944	959	1.903	643	662	1.305	638	652	1.290	98,85	5	10	15
12	TAL	1105	1036	2.141	728	717	1.445	708	697	1.405	97,23	20	20	40
13	GOLO LAMBO	466	432	898	311	312	623	301	305	606	97,27	10	7	17
14	NGKAFR	511	489	1.000	347	335	682	343	326	669	98,09	4	9	13
15	UMUNG	958	900	1.858	644	633	1.277	629	619	1.248	97,73	15	14	29
16	TADO	559	507	1.066	375	352	727	364	342	706	97,11	11	10	21
17	GARA	628	580	1.208	431	399	830	424	391	815	98,19	7	8	15
18	GOLO MUNTAS	719	716	1.435	476	492	968	471	482	953	98,45	5	10	15
19	PONGGEOK	746	751	1.497	526	531	1.057	520	517	1.037	98,11	6	14	20
20	ITENG	611	624	1.235	447	439	886	436	428	864	97,52	11	11	22
21	SATAR LOUNG	609	578	1.187	403	400	803	393	391	784	97,63	10	9	19
22	LOLANG	952	948	1.900	652	656	1.308	646	643	1.289	98,55	6	13	19
23	ULU BELANG	638	641	1.279	409	432	841	403	420	823	97,86	6	12	18
	JUMLAH	19.325	18.598	37.923	13.071	12.863	25.934	12.804	12.576	25.380	97,86	267	287	554

4. Kecamatan Cibai

NO	NAMA DESA/KEL	PENDUDUK			WAJIB KTP			SUDAH REKAM KTP E			% REKAM	BELUM REKAM KTP E		
		L	P	JML	L	P	JML	L	P	JML		L	P	JML
1	PAGAL	1178	1188	2.366	853	859	1.712	837	846	1.683	98,31	16	13	29
2	NENU	1186	1231	2.417	836	881	1.717	821	862	1.683	98,02	15	19	34
3	RADO	846	776	1.622	581	543	1.124	574	538	1.112	98,93	7	5	12
4	WUDI	914	914	1.828	600	647	1.247	585	630	1.215	97,43	15	17	32
5	WELU	1136	1092	2.228	783	771	1.554	766	757	1.523	98,01	17	14	31
6	GOLO	782	808	1.590	545	564	1.109	539	557	1.096	98,83	6	7	13

NO	NAMA DESA/KEL	PENDUDUK			WAJIB KTP			SUDAH REKAM KTP E			% REKAM	BELUM REKAM KTP E		
		L	P	JML	L	P	JML	L	P	JML		L	P	JML
7	BARANG	675	725	1.400	491	519	1.010	484	512	996	98,61	7	7	14
8	PERAK	717	719	1.436	506	525	1.031	489	519	1.008	97,77	17	6	23
9	BEA MESE	674	672	1.346	456	472	928	445	468	913	98,38	11	4	15
10	LANGKAS	695	690	1.385	475	498	973	464	486	950	97,64	11	12	23
11	LADUR	994	918	1.912	692	689	1.381	683	674	1.357	98,26	9	15	24
12	KENTOL	547	596	1.143	357	421	778	352	414	766	98,46	5	7	12
13	RIONG	1127	1100	2.227	740	770	1.510	717	737	1.454	96,28	13	13	26
14	PINGGANG	796	837	1.633	575	607	1.182	565	589	1.154	97,63	10	18	28
15	LANDO	472	460	932	333	340	673	327	334	661	98,22	6	6	12
16	GAPONG	634	653	1.287	430	452	882	423	448	871	98,75	7	4	11
17	GOLO NCUANG	668	677	1.345	465	465	930	457	453	910	97,85	8	12	20
	JUMLAH	14.041	14.062	28.103	9.718	10.023	19.741	9.538	9.844	19.382	98,18	180	179	359

5. Kecamatan Reok

NO	NAMA DESA/KEL	PENDUDUK			WAJIB KTP			SUDAH REKAM KTP E			% REKAM	BELUM REKAM KTP E		
		L	P	JML	L	P	JML	L	P	JML		L	P	JML
1	REO	1224	1255	2.479	924	935	1.859	903	928	1.831	98,49	21	7	28
2	MATA AIR	1200	1274	2.474	920	930	1.850	900	930	1.830	97,77	22	20	42
3	BARU	944	915	1.859	693	663	1.356	681	648	1.329	98,01	12	15	27
4	WANGKUNG	1864	1775	3.639	1265	1284	2.549	1239	1258	2.497	97,96	26	26	52
5	ROBEK	1068	1093	2.161	755	768	1.523	745	753	1.498	98,36	10	15	25
6	RUIS	1068	1055	2.123	743	739	1.482	738	728	1.466	98,92	5	11	16
7	BAJAK	757	741	1.498	519	500	1.019	508	485	993	97,45	11	15	26
8	WATI RAIR	351	354	705	244	252	496	245	255	500	98,67	4	2	7
9	SALAMA	1044	1050	2.094	714	726	1.440	705	709	1.414	98,19	9	17	26
10	WATU TANGO	603	573	1.176	396	385	781	394	379	773	98,98	2	6	8
	JUMLAH	10.211	10.085	20.296	7.186	7.216	14.402	7.064	7.081	14.145	98,22	122	135	257

6. Kecamatan Langke Rembong

NO	NAMA DESA/KEL	PENDUDUK			WAJIB KTP			SUDAH REKAM KTP E			% REKAM	BELUM REKAM KTP E		
		L	P	JML	L	P	JML	L	P	JML		L	P	JML
1	GOLO DUKAL	1841	1888	3.729	1300	1372	2.672	1272	1356	2.628	98,35	28	16	44
2	WALI	2466	2452	4.918	1714	1773	3.487	1686	1737	3.423	98,16	28	36	64
3	KAROT	2296	2285	4.581	1613	1712	3.325	1584	1684	3.268	98,29	29	28	57
4	PITAK	2418	2369	4.787	1677	1721	3.398	1645	1692	3.337	98,20	32	29	61
5	LAWIR	827	823	1.650	577	633	1.210	568	625	1.193	98,60	9	8	17
6	PAU	3898	4312	8.210	2826	3234	6.060	2786	3169	5.955	98,27	40	65	105
7	WASO	1865	1862	3.727	1282	1322	2.604	1261	1304	2.565	98,50	21	18	39
8	WATU	2599	2746	5.345	1844	2009	3.853	1822	1986	3.808	98,83	22	23	45
9	MBAUMUKU	1500	1555	3.055	1094	1137	2.231	1073	1121	2.194	98,34	21	16	37
10	TENDA	1759	1742	3.501	1242	1292	2.534	1230	1281	2.511	99,09	12	11	23

NO	NAMA DESA/KEL	PENDUDUK			WAJIB KTP			SUDAH REKAM KTP E			% REKAM	BELUM REKAM KTP E		
		L	P	JML	L	P	JML	L	P	JML		L	P	JML
11	CAREP	1509	1527	3.036	1076	1129	2.205	1061	1125	2.186	99,14	15	4	19
12	BANGKA NEKANG	1218	1214	2.432	884	953	1.837	875	945	1.820	99,07	9	8	17
13	SATAR TACIK	2510	2496	5.006	1748	1799	3.547	1721	1784	3.505	98,82	27	15	42
14	POCO MAL	868	889	1.757	599	649	1.248	587	635	1.222	97,92	12	14	26
15	COMPANG CAREP	452	512	1.004	345	361	704	336	351	687	97,87	5	10	15
16	LACI CAREP	466	504	970	302	336	638	295	332	627	98,28	7	4	11
17	TADONG	822	875	1.697	564	654	1.218	551	644	1.195	98,11	13	10	23
18	ROWANG	487	546	1.033	341	396	737	339	391	730	99,05	2	5	7
19	BANGKA LEDA	1385	1497	2.882	934	1052	1.986	920	1029	1.949	98,14	14	23	37
20	COMPANG TUKE	1179	1195	2.374	825	869	1.694	815	858	1.673	98,76	10	11	21
	JUMLAH	32.405	33.289	65.694	22.785	24.403	47.188	22.429	24.049	46.478	98,50	356	354	710

7. Kecamatan Satar Mese Barat

NO	NAMA DESA/KEL	PENDUDUK			WAJIB KTP			SUDAH REKAM KTP E			% REKAM	BELUM REKAM KTP E		
		L	P	JML	L	P	JML	L	P	JML		L	P	JML
1	HILIHINTIR	1671	1608	3.279	1179	1150	2.329	1160	1131	2.291	98,37	19	19	38
2	BEA KONDO	957	947	1.904	663	630	1.293	653	617	1.270	98,22	10	13	23
3	GOLO ROPONG	651	644	1.295	448	453	901	432	443	875	97,11	16	10	26
4	TERONG	974	1033	2.007	676	726	1.402	665	712	1.377	98,22	11	14	25
5	CEKA LUJU	504	484	988	348	356	704	337	346	683	97,02	11	10	21
6	SATAR LUJU	885	866	1.751	646	633	1.279	633	622	1.255	98,12	13	11	24
7	SATAR LENDA	1199	1175	2.374	843	861	1.704	834	850	1.684	98,83	9	11	20
8	SATAR RUWUK	723	746	1.469	537	513	1.050	530	500	1.030	98,10	7	13	20
9	NUCA MOLAS	680	723	1.403	447	491	938	433	475	908	96,80	14	16	30
10	BORIK	539	500	1.039	396	373	769	389	366	755	98,18	7	7	14
11	CAMBIR LECA	1315	1278	2.593	899	911	1.810	882	892	1.774	98,01	17	19	36
12	WONGKA	460	472	932	324	352	676	318	348	666	98,52	6	4	10
	JUMLAH	10.558	10.476	21.034	7.406	7.449	14.855	7.266	7.302	14.568	98,07	140	147	287

8. Kecamatan Rahong Utara

NO	NAMA DESA/KEL	PENDUDUK			WAJIB KTP			SUDAH REKAM KTP E			% REKAM	BELUM REKAM KTP E		
		L	P	JML	L	P	JML	L	P	JML		L	P	JML
1	BUAR	1300	1292	2.592	918	938	1.856	897	918	1.815	97,79	21	20	41
2	BENTENG TUBI	834	813	1.647	585	561	1.146	568	548	1.116	97,38	17	13	30
3	COMPANG DARI	727	770	1.497	513	563	1.076	510	552	1.062	98,70	3	11	14
4	DIMPONG	688	720	1.408	507	503	1.010	492	497	989	97,92	15	6	21
5	BANGKA AJANG	1122	1130	2.252	740	765	1.505	711	742	1.453	96,54	29	23	52
6	LIANG BUA	1316	1254	2.570	892	900	1.792	869	873	1.742	97,21	23	27	50
7	TENGKU LESE	1144	1161	2.305	757	828	1.585	733	804	1.537	96,97	24	24	48
8	GOLO LANGKOK	1328	1418	2.746	939	987	1.926	910	957	1.867	96,94	29	30	59

NO	NAMA DESA/KEL	PENDUDUK			WAJIB KTP			SUDAH REKAM KTP E			% REKAM	BELUM REKAM KTP E		
		L	P	JML	L	P	JML	L	P	JML		L	P	JML
9	PONG LENGOR	1248	1292	2.540	879	914	1.793	864	889	1.753	97,77	15	25	40
10	MANONG	784	812	1.596	565	579	1.144	547	565	1.112	97,20	18	14	32
11	BANGKA RUANG	805	861	1.666	546	582	1.128	530	565	1.095	97,07	16	17	33
12	WAE MANTANG	904	836	1.740	655	578	1.233	632	558	1.190	96,51	23	20	43
	JUMLAH	12.200	12.359	24.559	8.496	8.698	17.194	8.263	8.468	16.731	97,31	233	230	463

9. Kecamatan Lelak

NO	NAMA DESA/KEL	PENDUDUK			WAJIB KTP			SUDAH REKAM KTP E			% REKAM	BELUM REKAM KTP E		
		L	P	JML	L	P	JML	L	P	JML		L	P	JML
1	BANGKA LELAK	1152	1145	2.297	822	829	1.651	803	811	1.614	97,76	19	18	37
2	GELONG	671	624	1.295	481	465	946	467	455	922	97,46	14	10	24
3	URANG	765	771	1.536	537	538	1.075	528	528	1.056	98,23	9	10	19
4	KETANG	767	763	1.530	525	532	1.057	515	522	1.037	98,11	10	10	20
5	PONG UMPU	573	549	1.122	401	403	804	392	396	788	98,01	9	7	16
6	BANGKA DESE	358	371	729	268	273	541	259	267	526	97,23	9	6	15
7	NATI	433	430	863	310	294	604	307	292	599	99,17	3	2	5
8	NDIWAR	554	494	1.048	417	359	776	409	351	760	97,94	8	8	16
9	BANGKA TONGGUR	450	454	904	307	310	617	302	310	612	98,72	5	5	10
10	LENTANG	985	946	1.931	698	669	1.367	675	658	1.333	97,51	23	11	34
	JUMLAH	6.714	6.547	13.261	4.766	4.680	9.446	4.657	4.595	9.252	97,95	109	85	194

10. Kecamatan Reok Barat

NO	NAMA DESA/KEL	PENDUDUK			WAJIB KTP			SUDAH REKAM KTP E			% REKAM	BELUM REKAM KTP E		
		L	P	JML	L	P	JML	L	P	JML		L	P	JML
1	KAJONG	1264	1272	2.536	918	911	1.829	893	883	1.776	97,10	25	28	53
2	LANTE	601	664	1.265	418	469	887	409	458	867	97,75	9	11	20
3	TOE	545	563	1.108	377	391	768	371	383	754	98,18	6	8	14
4	SAMBI	1008	1041	2.049	697	723	1.420	677	697	1.374	96,76	20	26	46
5	NGGALAK	896	889	1.785	612	605	1.217	595	588	1.183	97,21	17	17	34
6	LOCE	1185	1154	2.339	816	798	1.614	800	782	1.582	98,02	16	16	32
7	LEMARANG	441	452	893	289	316	605	282	311	593	98,02	7	5	12
8	TORONG KOE	580	543	1.123	413	372	785	408	370	778	99,11	5	2	7
9	PARA LANDO	523	477	1.000	347	339	686	341	331	672	97,96	6	8	14
10	RURA	815	861	1.676	554	621	1.175	539	603	1.142	97,19	15	18	33
	JUMLAH	7.858	7.916	15.774	5.441	5.545	10.986	5.315	5.406	10.721	97,59	126	139	265

11. Kecamatan Cibai Barat

NO	NAMA DESA/KEL	PENDUDUK			WAJIB KTP			SUDAH REKAM KTP E			% REKAM	BELUM REKAM KTP E		
		L	P	JML	L	P	JML	L	P	JML		L	P	JML
1	BERE	1314	1258	2.572	917	881	1.798	894	869	1.763	98,05	23	12	35
2	WAE CODI	1033	1025	2.058	730	731	1.461	722	720	1.442	98,70	8	11	19
3	GOLO WOI	632	666	1.298	454	473	927	444	465	909	98,06	10	8	18
4	GOLO LANAK	654	681	1.335	456	476	932	449	468	917	98,39	7	8	15
5	LATUNG	774	745	1.519	550	549	1.099	545	540	1.085	98,73	5	9	14
6	WAE RENCA	1078	1059	2.137	737	745	1.482	724	730	1.454	98,11	13	15	28
7	TIMBU	883	885	1.768	618	652	1.270	612	640	1.252	98,58	6	12	18
8	BANGKA ARA	347	359	706	233	270	503	226	266	492	97,81	7	4	11
9	COMPANG CIBAL	694	735	1.429	491	514	1.005	483	509	992	98,71	8	5	13
10	LEDA	894	908	1.802	608	625	1.233	589	613	1.202	97,49	19	12	31

NO	NAMA DESA/KEL	PENDUDUK			WAJIB KTP			SUDAH REKAM KTP E			% REKAM	BELUM REKAM KTP E		
		L	P	JML	L	P	JML	L	P	JML		L	P	JML
	JUMLAH	8.303	8.321	16.624	5.794	5.916	11.710	5.688	5.820	11.508	98,27	106	96	202

12. Kecamatan Satar Mese Utara

NO	NAMA DESA/KEL	PENDUDUK			WAJIB KTP			SUDAH REKAM KTP E			% REKAM	BELUM REKAM KTP E		
		L	P	JML	L	P	JML	L	P	JML		L	P	JML
1	RENDA	795	831	1.626	552	601	1.153	535	590	1.125	97,57	17	11	28
2	TOBO	718	701	1.419	515	505	1.020	504	492	996	97,65	11	12	23
3	GULUNG	934	896	1.830	622	629	1.251	614	616	1.230	98,32	8	13	21
4	POPO	757	761	1.518	504	525	1.029	498	515	1.013	98,45	6	10	16
5	LIA	755	759	1.514	492	506	998	488	497	985	98,70	4	9	13
6	KOLE	806	812	1.618	552	560	1.112	541	553	1.094	98,38	11	7	18
7	LING	638	619	1.257	427	429	856	414	420	834	97,43	13	9	22
8	NAO	915	925	1.840	626	642	1.268	618	631	1.249	98,50	8	11	19
9	CIRENG	829	794	1.623	578	549	1.127	563	538	1.101	97,69	15	11	26
10	RIANG	650	631	1.281	467	457	924	451	448	899	97,79	16	9	25
11	MATA WAE	689	676	1.365	468	476	944	460	456	916	97,03	8	20	28
	JUMLAH	8.486	8.405	16.891	5.803	5.879	11.682	5.686	5.756	11.442	97,95	117	123	240

2. Kecamatan Ruteng

[illegible]

3. Kecamatan Satar Mese

[illegible]

4. Kecamatan Cibai

NO	KECAMATAN	A			B			AB			O			A+			A-			B+			B-			AB+			AB-			O+			O-			TIDAK TAU			
		L	P	M	L	P	M	L	P	M	L	P	M	L	P	M	L	P	M	L	P	M	L	P	M	L	P	M	L	P	M	L	P	M	L	P	M	L			
1	PAGAL	8	6	4	1	5	4	0	6	1	1	1	2	0	1	2	7	8	5	0	1	1	0	1	1	2	1	3	0	0	-	1	0	1	2	3	912	947	1.8	59	
2	MENU	4	3	8	2	3	5	1	6	1	6	4	1	6	4	1	6	4	1	0	0	0	0	0	0	0	0	0	0	0	-	0	0	0	1	103	110	2.1	40		
3	RADO	0	6	6	9	5	4	5	2	7	0	1	9	1	9	1	9	9	6	0	0	0	0	0	0	0	0	0	0	-	0	0	0	0	821	754	1.5	75			
4	WUDI	1	1	3	6	9	1	4	4	8	2	4	1	5	6	2	2	4	1	0	0	0	0	0	0	0	0	0	0	-	0	0	0	2	3	866	854	1.7	20		
5	WELU	1	1	3	1	5	1	2	1	3	1	1	3	7	0	0	0	0	0	0	2	2	0	0	0	0	0	0	0	-	0	0	0	1	1	109	104	2.1	43		
6	GOLO	1	1	2	7	1	2	9	0	8	2	8	1	9	0	0	0	0	0	0	0	0	0	0	0	0	0	0	0	-	0	0	0	0	729	762	1.4	91			
7	BARANG	1	3	1	7	5	1	2	3	5	1	2	3	3	5	1	2	3	8	0	0	0	0	0	0	0	0	0	0	-	1	0	1	2	0	2	1	637	691	1.3	28
8	PERAK	1	1	2	7	1	1	3	2	5	1	1	3	0	0	0	0	0	0	0	0	0	0	0	0	0	0	0	0	-	0	0	0	0	677	681	1.3	58			
9	BEAMESE	6	8	1	4	0	4	1	2	3	9	3	2	1	3	3	1	1	3	0	0	0	0	0	0	0	0	0	0	-	0	0	0	0	644	635	1.2	83			
10	LANGKAS	4	0	4	1	1	1	1	1	2	1	1	2	2	2	4	2	2	4	0	0	0	0	0	0	0	0	0	0	-	0	0	0	1	1	2	0	656	652	1.3	09
11	LADUR	1	1	3	8	7	1	1	3	4	0	7	7	1	4	3	1	4	0	1	0	1	0	0	0	0	0	0	0	-	0	0	0	0	935	874	1.8	09			
12	KENTOL	1	1	2	1	4	1	7	3	1	0	6	8	4	0	6	1	2	4	0	0	0	0	0	0	0	0	0	0	-	0	0	0	0	504	546	1.0	52			
13	RIUNG	0	1	3	9	1	2	1	2	3	3	6	9	0	0	0	0	0	0	0	0	0	0	0	0	0	0	0	0	-	1	0	0	1	4	1	106	104	2.1	5	
14	PINGGANG	1	1	2	8	7	1	3	2	5	2	2	4	2	5	7	2	2	4	0	0	0	0	0	0	0	0	0	0	-	0	0	0	2	3	752	782	1.5	35		
15	LANDO	5	0	5	1	3	8	1	2	0	2	8	6	1	4	0	0	0	0	0	0	0	0	0	0	0	0	0	0	-	0	0	0	0	454	436	890				
16	GAPONG	1	1	3	4	1	1	1	0	1	2	2	4	3	3	0	0	0	0	0	0	0	0	0	0	0	0	0	0	-	1	2	3	2	2	590	594	1.1	84		
17	GOLO NCU'NG	1	9	1	5	6	1	5	3	8	1	1	2	5	6	1	1	5	6	0	0	0	0	0	0	0	0	0	0	-	0	0	0	0	637	644	1.2	81			
	JUMLAH	2	2	5	1	1	3	7	4	1	4	4	9	1	5	4	0	1	1	2	3	5	1	1	1	3	6	2	2	4	5	3	8	1	13	13	005	062	26	067	

5. Kecamatan Reok

NO	KECAMATAN	A			B			AB			O			A+			A-			B+			B-			AB+			AB-			O+			O-			TIDAK TAU		
		L	P	M	J	M	L	J	M	L	J	M	L	J	M	L	J	M	L	L	P	M	L	J	M	L	J	M	L	J	M	L	J	M	L	J	M	L		
1	REO	36	42	78	6	87	154	21	32	135	174	820	000	000	000	000	000	000	200	000	000	000	000	000	000	000	000	000	000	23	98	10	200	9						

6. Kecamatan Langke Remjong

 Dipindai dengan CamScanner

[illegible][illegible]

[illegible]

10. Kecamatan Reok Barat

[illegible]

11. Kecamatan Cibal Barat

No	KECAMATAN	A						B						C						D						E						F						G						H						I						J						K						L						M						N						O						P						Q						R						S						T						U						V						W						X						Y						Z						AA						AB						AC						AD						AE						AF						AG						AH						AI						AJ						AK						AL						AM						AN						AO						AP						AQ						AR						AS						AT						AU						AV						AW						AX						AY						AZ						BA						BB						BC						BD						BE						BF						BG						BH						BI						BJ						BK						BL						BM						BN						BO						BP						BQ						BR						BS						BT						BU						BV						BW						BX						BY						BZ						CA						CB						CC						CD						CE						CF						CG						CH						CI						CJ						CK						CL						CM						CN						CO						CP						CQ						CR						CS						CT						CU						CV						CW						CX						CY						CZ						DA						DB						DC						DD						DE						DF						DG						DH						DI						DJ						DK						DL						DM						DN						DO						DP						DQ						DR						DS						DT						DU						DV						DW						DX						DY						DZ						EA						EB						EC						ED						EE						EF						EG						EH						EI						EJ						EK						EL						EM						EN						EO						EP						EQ						ER						ES						ET						EU						EV						EW						EX						EY						EZ						FA						FB						FC						FD						FE						FF						FG						FH						FI						FJ						FK						FL						FM						FN						FO						FP						FQ						FR						FS						FT						FU						FV						FW						FX						FY						FZ						GA						GB						GC						GD						GE						GF						GG						GH						GI						GJ						GK						GL						GM						GN						GO						GP						GQ						GR						GS						GT						GU						GV						GW						GX						GY						GZ						HA						HB						HC						HD						HE						HF						HG						HH						HI						HJ						HK						HL						HM						HN						HO						HP						HQ						HR						HS						HT						HU						HV						HW						HX						HY						HZ						IA						IB						IC						ID						IE						IF						IG						IH						II						IJ						IK						IL						IM						IN						IO						IP						IQ						IR						IS						IT						IU						IV						IW						IX						IY						IZ						JA						JB						JC						JD						JE						JF						JG						JH						JI						JJ						JK						JL						JM						JN						JO						JP						JQ						JR						JS						JT						JU						JV						JW						JX						JY						JZ						KA						KB						KC						KD						KE						KF						KG						KH						KI						KJ						KL						KM						KN						KO						KP						KQ						KR						KS						KT						KU						KV						KW						KX						KY						KZ						LA						LB						LC						LD						LE						LF						LG						LH						LI						LJ						LK						LL						LM						LN						LO						LP						LQ						LR						LS						LT						LU						LV						LW						LX						LY						LZ						MA						MB						MC						MD						ME						MF						MG						MH						MI						MJ						MK						ML						MN						MO						MP						MQ						MR						MS						MT						MU						MV						MW						MX						MY						MZ						NA						NB						NC						ND						NE						NF						NG						NH						NI						NJ						NK						NL						NM						NO						NP						NQ						NR						NS						NT						NU						NV						NW						NX						NY						NZ						OA						OB						OC						OD						OE						OF						OG						OH						OI						OJ						OK						OL						OM						ON						OO						OP						OQ						OR						OS						OT						OU						OV						OW						OX						OY						OZ						PA						PB						PC						PD						PE						PF						PG						PH						PI						PJ						PK						PL						PM						PN						PO						PP						PQ						PR						PS						PT						PU						PV						PW						PX						PY						PZ						QA						QB						QC						QD						QE						QF						QG						QH						QI						QJ						QK						QL						QM						QN						QO						QP						QQ						QR						QS						QT						QU						QV						QW						QX						QY						QZ						RA						RB						RC						RD						RE						RF						RG						RH						RI						RJ						RK						RL						RM						RN						RO						RP						RQ						RR						RS						RT						RU						RV						RW						RX						RY						RZ						SA						SB						SC						SD						SE						SF						SG						SH						SI						SJ						SK						SL						SM						SN						SO						SP						SQ						SR						SS						ST						SU						SV						SW						SX						SY						SZ						TA						TB						TC						TD						TE						TF						TG						TH						TI						TJ						TK						TL						TM						TN						TO						TP						TQ						TR						TS						TT						TU						TV						TW						TX						TY						TZ						UA						UB						UC						UD						UE						UF						UG						UH						UI						UJ						UK						UL						UM						UN						UO						UP						UQ						UR						US						UT						UU						UV						UW						UX						UY						UZ						VA						VB						VC						VD						VE						VF						VG						VH						VI						VJ						VK						VL						VM						VN						VO						VP						VQ						VR						VS						VT						VU						VV						VW						VX						VY						VZ						WA						WB						WC						WD						WE						WF						WG						WH						WI						WJ						WK						WL						WM						WN						WO						WP						WQ						WR						WS						WT						WU						WV						WW						WX						WY						WZ						XA						XB						XC						XD						XE						XF						XG						XH						XI						XJ						XK						XL						XM						XN						XO						XP						XQ						XR						XS						XT						XU						XV						XW						XX						XY						XZ						YA						YB						YC						YD						YE						YF						YG						YH						YI						YJ						YK						YL						YM						YN						YO						YP						YQ						YR						YS						YT						YU						YV						YW						YX						YY						YZ						ZA						ZB						ZC						ZD						ZE						ZF						ZG						ZH						ZI						ZJ						ZK						ZL						ZM						ZN						ZO						ZP						ZQ						ZR						ZS						ZT						ZU						ZV						ZW						ZX						ZY						ZZ						AA						AB						AC						AD						AE						AF						AG						AH						AI						AJ						AK						AL						AM						AN						AO						AP						AQ						AR						AS						AT						AU						AV						AW						AX						AY						AZ						BA						BB						BC						BD						BE						BF						BG						BH						BI						BJ						BK						BL						BM						BN						BO						BP						BQ						BR						BS						BT						BU						BV						BW						BX						BY						BZ						CA						CB						CC						CD						CE						CF						CG						CH						CI						CJ						CK						CL						CM						CN						CO						CP						CQ						CR						CS						CT						CU						CV						CW						CX						CY						CZ						DA						DB						DC						DD						DE						DF						DG						DH						DI						DJ						DK						DL						DM						DN						DO						DP						DQ						DR						DS						DT						DU						DV						DW						DX						DY						DZ						EA						EB						EC						ED						EE						EF						EG						EH						EI						EJ						EK						EL						EM						EN						EO						EP						EQ						ER						ES						ET						EU						EV						EW						EX						EY						EZ						FA						FB						FC						FD						FE						FF						FG						FH						FI						FJ						FK						FL						FM						FN						FO						FP						FQ						FR						FS						FT						FU						FV						FW						FX						FY						FZ						GA						GB						GC						GD						GE						GF						GG						GH						GI						GJ						GK						GL						GM						GN						GO						GP						GQ						GR						GS						GT						GU						GV						GW						GX						GY						GZ						HA						HB						HC						HD						HE						HF						HG						HH						HI						HJ						HK						HL						HM						HN						HO						HP						HQ						HR						HS						HT						HU						HV						HW						HX						HY						HZ						IA						IB						IC						ID						IE						IF						IG						IH						II						IJ						IK						IL						IM						IN						IO						IP						IQ						IR						IS						IT						IU						IV						IW						IX						IY						IZ						JA						JB						JC						JD						JE						JF						JG						JH						JI						JJ						JK						JL						JM						JN						JO						JP						JQ						JR						JS						JT						JU						JV						JW						JX						JY						JZ						KA						KB						KC						KD						KE						KF						KG						KH						KI						KJ						KL						KM						KN						KO						KP						KQ						KR						KS						KT						KU						KV						KW						KX						KY						KZ						LA						LB						LC						LD						LE						LF						LG						LH						LI						LJ						LK						LL						LM						LN						LO						LP						LQ						LR						LS						LT						LU						LV						LW						LX						LY						LZ						MA						MB						MC						MD						ME						MF						MG						MH						MI						MJ						MK						ML						MN						MO						MP						MQ						MR						MS						MT						MU						MV						MW						MX						MY						MZ						NA						NB						NC						ND						NE						NF						NG						NH						NI						NJ						NK						NL						NM						NO						NP						NQ						NR						NS						NT						NU						NV						NW						NX						NY						NZ						OA						OB						OC						OD						OE						OF						OG						OH						OI						OJ						OK						OL						OM						ON						OO						OP						OQ						OR						OS						OT						OU						OV						OW						OX						OY						OZ						PA						PB						PC						PD						PE						PF						PG						PH						PI						PJ						PK						PL						PM						PN						PO						PP						PQ						PR						PS						PT						PU						PV						PW						PX						PY						PZ						QA						QB						QC						QD						QE						QF						QG						QH						QI						QJ						QK						QL						QM						QN						QO						QP						QQ						QR						QS						QT						QU						QV						QW						QX						QY						QZ						RA						RB						RC						RD						RE						RF						RG						RH						RI						RJ						RK						RL						RM						RN						RO						RP						RQ						RR						RS						RT						RU						RV						RW						RX						RY						RZ						SA						SB						SC						SD						SE						SF						SG						SH						SI						SJ						SK						SL						SM						SN						SO						SP						SQ						SR						SS						ST						SU						SV						SW						SX						SY						SZ						TA						TB						TC						TD						TE						TF						TG						TH						TI						TJ						TK						TL						TM						TN						TO						TP						TQ						TR						TS						TT						TU						TV						TW						TX						TY						TZ						UA						UB						UC						UD						UE						UF						UG						UH						UI						UJ						UK						UL						UM						UN						UO						UP						UQ						UR						US						UT						UU						UV						UW						UX						UY						UZ						VA						VB						VC						VD						VE						VF						VG						VH						VI						VJ						VK						VL						VM						VN						VO						VP						VQ						VR						VS						VT						VU						VV						VW						VX						VY						VZ						WA						WB						WC						WD						WE						WF						WG						WH						WI						WJ						WK						WL						WM						WN						WO						WP						WQ						WR						WS						WT						WU						WV						WW						WX						WY						WZ						XA						XB						XC						XD						XE						XF						XG						XH						XI						XJ						XK						XL						XM						XN						XO						XP						XQ						XR						XS						XT						XU						XV						XW						XX						XY						XZ						YA						YB						YC						YD						YE						YF						YG						YH						YI						YJ						YK						YL						YM						YN						YO						YP						YQ						YR						YS						YT						YU						YV						YW						YX						YY						YZ						ZA						ZB						ZC					
----	-----------	---	--	--	--	--	--	---	--	--	--	--	--	---	--	--	--	--	--	---	--	--	--	--	--	---	--	--	--	--	--	---	--	--	--	--	--	---	--	--	--	--	--	---	--	--	--	--	--	---	--	--	--	--	--	---	--	--	--	--	--	---	--	--	--	--	--	---	--	--	--	--	--	---	--	--	--	--	--	---	--	--	--	--	--	---	--	--	--	--	--	---	--	--	--	--	--	---	--	--	--	--	--	---	--	--	--	--	--	---	--	--	--	--	--	---	--	--	--	--	--	---	--	--	--	--	--	---	--	--	--	--	--	---	--	--	--	--	--	---	--	--	--	--	--	---	--	--	--	--	--	---	--	--	--	--	--	----	--	--	--	--	--	----	--	--	--	--	--	----	--	--	--	--	--	----	--	--	--	--	--	----	--	--	--	--	--	----	--	--	--	--	--	----	--	--	--	--	--	----	--	--	--	--	--	----	--	--	--	--	--	----	--	--	--	--	--	----	--	--	--	--	--	----	--	--	--	--	--	----	--	--	--	--	--	----	--	--	--	--	--	----	--	--	--	--	--	----	--	--	--	--	--	----	--	--	--	--	--	----	--	--	--	--	--	----	--	--	--	--	--	----	--	--	--	--	--	----	--	--	--	--	--	----	--	--	--	--	--	----	--	--	--	--	--	----	--	--	--	--	--	----	--	--	--	--	--	----	--	--	--	--	--	----	--	--	--	--	--	----	--	--	--	--	--	----	--	--	--	--	--	----	--	--	--	--	--	----	--	--	--	--	--	----	--	--	--	--	--	----	--	--	--	--	--	----	--	--	--	--	--	----	--	--	--	--	--	----	--	--	--	--	--	----	--	--	--	--	--	----	--	--	--	--	--	----	--	--	--	--	--	----	--	--	--	--	--	----	--	--	--	--	--	----	--	--	--	--	--	----	--	--	--	--	--	----	--	--	--	--	--	----	--	--	--	--	--	----	--	--	--	--	--	----	--	--	--	--	--	----	--	--	--	--	--	----	--	--	--	--	--	----	--	--	--	--	--	----	--	--	--	--	--	----	--	--	--	--	--	----	--	--	--	--	--	----	--	--	--	--	--	----	--	--	--	--	--	----	--	--	--	--	--	----	--	--	--	--	--	----	--	--	--	--	--	----	--	--	--	--	--	----	--	--	--	--	--	----	--	--	--	--	--	----	--	--	--	--	--	----	--	--	--	--	--	----	--	--	--	--	--	----	--	--	--	--	--	----	--	--	--	--	--	----	--	--	--	--	--	----	--	--	--	--	--	----	--	--	--	--	--	----	--	--	--	--	--	----	--	--	--	--	--	----	--	--	--	--	--	----	--	--	--	--	--	----	--	--	--	--	--	----	--	--	--	--	--	----	--	--	--	--	--	----	--	--	--	--	--	----	--	--	--	--	--	----	--	--	--	--	--	----	--	--	--	--	--	----	--	--	--	--	--	----	--	--	--	--	--	----	--	--	--	--	--	----	--	--	--	--	--	----	--	--	--	--	--	----	--	--	--	--	--	----	--	--	--	--	--	----	--	--	--	--	--	----	--	--	--	--	--	----	--	--	--	--	--	----	--	--	--	--	--	----	--	--	--	--	--	----	--	--	--	--	--	----	--	--	--	--	--	----	--	--	--	--	--	----	--	--	--	--	--	----	--	--	--	--	--	----	--	--	--	--	--	----	--	--	--	--	--	----	--	--	--	--	--	----	--	--	--	--	--	----	--	--	--	--	--	----	--	--	--	--	--	----	--	--	--	--	--	----	--	--	--	--	--	----	--	--	--	--	--	----	--	--	--	--	--	----	--	--	--	--	--	----	--	--	--	--	--	----	--	--	--	--	--	----	--	--	--	--	--	----	--	--	--	--	--	----	--	--	--	--	--	----	--	--	--	--	--	----	--	--	--	--	--	----	--	--	--	--	--	----	--	--	--	--	--	----	--	--	--	--	--	----	--	--	--	--	--	----	--	--	--	--	--	----	--	--	--	--	--	----	--	--	--	--	--	----	--	--	--	--	--	----	--	--	--	--	--	----	--	--	--	--	--	----	--	--	--	--	--	----	--	--	--	--	--	----	--	--	--	--	--	----	--	--	--	--	--	----	--	--	--	--	--	----	--	--	--	--	--	----	--	--	--	--	--	----	--	--	--	--	--	----	--	--	--	--	--	----	--	--	--	--	--	----	--	--	--	--	--	----	--	--	--	--	--	----	--	--	--	--	--	----	--	--	--	--	--	----	--	--	--	--	--	----	--	--	--	--	--	----	--	--	--	--	--	----	--	--	--	--	--	----	--	--	--	--	--	----	--	--	--	--	--	----	--	--	--	--	--	----	--	--	--	--	--	----	--	--	--	--	--	----	--	--	--	--	--	----	--	--	--	--	--	----	--	--	--	--	--	----	--	--	--	--	--	----	--	--	--	--	--	----	--	--	--	--	--	----	--	--	--	--	--	----	--	--	--	--	--	----	--	--	--	--	--	----	--	--	--	--	--	----	--	--	--	--	--	----	--	--	--	--	--	----	--	--	--	--	--	----	--	--	--	--	--	----	--	--	--	--	--	----	--	--	--	--	--	----	--	--	--	--	--	----	--	--	--	--	--	----	--	--	--	--	--	----	--	--	--	--	--	----	--	--	--	--	--	----	--	--	--	--	--	----	--	--	--	--	--	----	--	--	--	--	--	----	--	--	--	--	--	----	--	--	--	--	--	----	--	--	--	--	--	----	--	--	--	--	--	----	--	--	--	--	--	----	--	--	--	--	--	----	--	--	--	--	--	----	--	--	--	--	--	----	--	--	--	--	--	----	--	--	--	--	--	----	--	--	--	--	--	----	--	--	--	--	--	----	--	--	--	--	--	----	--	--	--	--	--	----	--	--	--	--	--	----	--	--	--	--	--	----	--	--	--	--	--	----	--	--	--	--	--	----	--	--	--	--	--	----	--	--	--	--	--	----	--	--	--	--	--	----	--	--	--	--	--	----	--	--	--	--	--	----	--	--	--	--	--	----	--	--	--	--	--	----	--	--	--	--	--	----	--	--	--	--	--	----	--	--	--	--	--	----	--	--	--	--	--	----	--	--	--	--	--	----	--	--	--	--	--	----	--	--	--	--	--	----	--	--	--	--	--	----	--	--	--	--	--	----	--	--	--	--	--	----	--	--	--	--	--	----	--	--	--	--	--	----	--	--	--	--	--	----	--	--	--	--	--	----	--	--	--	--	--	----	--	--	--	--	--	----	--	--	--	--	--	----	--	--	--	--	--	----	--	--	--	--	--	----	--	--	--	--	--	----	--	--	--	--	--	----	--	--	--	--	--	----	--	--	--	--	--	----	--	--	--	--	--	----	--	--	--	--	--	----	--	--	--	--	--	----	--	--	--	--	--	----	--	--	--	--	--	----	--	--	--	--	--	----	--	--	--	--	--	----	--	--	--	--	--	----	--	--	--	--	--	----	--	--	--	--	--	----	--	--	--	--	--	----	--	--	--	--	--	----	--	--	--	--	--	----	--	--	--	--	--	----	--	--	--	--	--	----	--	--	--	--	--	----	--	--	--	--	--	----	--	--	--	--	--	----	--	--	--	--	--	----	--	--	--	--	--	----	--	--	--	--	--	----	--	--	--	--	--	----	--	--	--	--	--	----	--	--	--	--	--	----	--	--	--	--	--	----	--	--	--	--	--	----	--	--	--	--	--	----	--	--	--	--	--	----	--	--	--	--	--	----	--	--	--	--	--	----	--	--	--	--	--	----	--	--	--	--	--	----	--	--	--	--	--	----	--	--	--	--	--	----	--	--	--	--	--	----	--	--	--	--	--	----	--	--	--	--	--	----	--	--	--	--	--	----	--	--	--	--	--	----	--	--	--	--	--	----	--	--	--	--	--	----	--	--	--	--	--	----	--	--	--	--	--	----	--	--	--	--	--	----	--	--	--	--	--	----	--	--	--	--	--	----	--	--	--	--	--	----	--	--	--	--	--	----	--	--	--	--	--	----	--	--	--	--	--	----	--	--	--	--	--	----	--	--	--	--	--	----	--	--	--	--	--	----	--	--	--	--	--	----	--	--	--	--	--	----	--	--	--	--	--	----	--	--	--	--	--	----	--	--	--	--	--	----	--	--	--	--	--	----	--	--	--	--	--	----	--	--	--	--	--	----	--	--	--	--	--	----	--	--	--	--	--	----	--	--	--	--	--	----	--	--	--	--	--	----	--	--	--	--	--	----	--	--	--	--	--	----	--	--	--	--	--	----	--	--	--	--	--	----	--	--	--	--	--	----	--	--	--	--	--	----	--	--	--	--	--	----	--	--	--	--	--	----	--	--	--	--	--	----	--	--	--	--	--	----	--	--	--	--	--	----	--	--	--	--	--	----	--	--	--	--	--	----	--	--	--	--	--	----	--	--	--	--	--	----	--	--	--	--	--	----	--	--	--	--	--	----	--	--	--	--	--	----	--	--	--	--	--	----	--	--	--	--	--	----	--	--	--	--	--	----	--	--	--	--	--	----	--	--	--	--	--	----	--	--	--	--	--	----	--	--	--	--	--	----	--	--	--	--	--	----	--	--	--	--	--	----	--	--	--	--	--	----	--	--	--	--	--	----	--	--	--	--	--	----	--	--	--	--	--	----	--	--	--	--	--	----	--	--	--	--	--	----	--	--	--	--	--	----	--	--	--	--	--	----	--	--	--	--	--	----	--	--	--	--	--	----	--	--	--	--	--	----	--	--	--	--	--	----	--	--	--	--	--	----	--	--	--	--	--	----	--	--	--	--	--	----	--	--	--	--	--	----	--	--	--	--	--	----	--	--	--	--	--	----	--	--	--	--	--	----	--	--	--	--	--	----	--	--	--	--	--	----	--	--	--	--	--	----	--	--	--	--	--	----	--	--	--	--	--	----	--	--	--	--	--	----	--	--	--	--	--	----	--	--	--	--	--	----	--	--	--	--	--	----	--	--	--	--	--	----	--	--	--	--	--	----	--	--	--	--	--	----	--	--	--	--	--	----	--	--	--	--	--	----	--	--	--	--	--	----	--	--	--	--	--	----	--	--	--	--	--	----	--	--	--	--	--	----	--	--	--	--	--	----	--	--	--	--	--	----	--	--	--	--	--	----	--	--	--	--	--	----	--	--	--	--	--	----	--	--	--	--	--	----	--	--	--	--	--	----	--	--	--	--	--	----	--	--	--	--	--	----	--	--	--	--	--	----	--	--	--	--	--	----	--	--	--	--	--	----	--	--	--	--	--	----	--	--	--	--	--	----	--	--	--	--	--	----	--	--	--	--	--	----	--	--	--	--	--	----	--	--	--	--	--	----	--	--	--	--	--	----	--	--	--	--	--	----	--	--	--	--	--	----	--	--	--	--	--	----	--	--	--	--	--	----	--	--	--	--	--	----	--	--	--	--	--	----	--	--	--	--	--	----	--	--	--	--	--	----	--	--	--	--	--	----	--	--	--	--	--	----	--	--	--	--	--	----	--	--	--	--	--	----	--	--	--	--	--	----	--	--	--	--	--	----	--	--	--	--	--	----	--	--	--	--	--	----	--	--	--	--	--	----	--	--	--	--	--	----	--	--	--	--	--	----	--	--	--	--	--	----	--	--	--	--	--	----	--	--	--	--	--	----	--	--	--	--	--	----	--	--	--	--	--	----	--	--	--	--	--	----	--	--	--	--	--	----	--	--	--	--	--	----	--	--	--	--	--	----	--	--	--	--	--	----	--	--	--	--	--	----	--	--	--	--	--	----	--	--	--	--	--	----	--	--	--	--	--	----	--	--	--	--	--	----	--	--	--	--	--	----	--	--	--	--	--	----	--	--	--	--	--	----	--	--	--	--	--	----	--	--	--	--	--	----	--	--	--	--	--	----	--	--	--	--	--	----	--	--	--	--	--	----	--	--	--	--	--	----	--	--	--	--	--	----	--	--	--	--	--	----	--	--	--	--	--	----	--	--	--	--	--	----	--	--	--	--	--	----	--	--	--	--	--	----	--	--	--	--	--	----	--	--	--	--	--	----	--	--	--	--	--	----	--	--	--	--	--	----	--	--	--	--	--	----	--	--	--	--	--	----	--	--	--	--	--	----	--	--	--	--	--	----	--	--	--	--	--	----	--	--	--	--	--	----	--	--	--	--	--	----	--	--	--	--	--	----	--	--	--	--	--	----	--	--	--	--	--	----	--	--	--	--	--	----	--	--	--	--	--	----	--	--	--	--	--	----	--	--	--	--	--	----	--	--	--	--	--	----	--	--	--	--	--	----	--	--	--	--	--	----	--	--	--	--	--	----	--	--	--	--	--	----	--	--	--	--	--	----	--	--	--	--	--	----	--	--	--	--	--	----	--	--	--	--	--	----	--	--	--	--	--	----	--	--	--	--	--	----	--	--	--	--	--	----	--	--	--	--	--	----	--	--	--	--	--	----	--	--	--	--	--	----	--	--	--	--	--	----	--	--	--	--	--	----	--	--	--	--	--	----	--	--	--	--	--	----	--	--	--	--	--	----	--	--	--	--	--	----	--	--	--	--	--	----	--	--	--	--	--	----	--	--	--	--	--	----	--	--	--	--	--	----	--	--	--	--	--	----	--	--	--	--	--	----	--	--	--	--	--	----	--	--	--	--	--	----	--	--	--	--	--	----	--	--	--	--	--	----	--	--	--	--	--	----	--	--	--	--	--	----	--	--	--	--	--	----	--	--	--	--	--	----	--	--	--	--	--	----	--	--	--	--	--	----	--	--	--	--	--	----	--	--	--	--	--	----	--	--	--	--	--	----	--	--	--	--	--	----	--	--	--	--	--	----	--	--	--	--	--	----	--	--	--	--	--	----	--	--	--	--	--	----	--	--	--	--	--	----	--	--	--	--	--	----	--	--	--	--	--	----	--	--	--	--	--	----	--	--	--	--	--	----	--	--	--	--	--	----	--	--	--	--	--	----	--	--	--	--	--	----	--	--	--	--	--	----	--	--	--	--	--	----	--	--	--	--	--	----	--	--	--	--	--	----	--	--	--	--	--	----	--	--	--	--	--	----	--	--	--	--	--	----	--	--	--	--	--	----	--	--	--	--	--	----	--	--	--	--	--	----	--	--	--	--	--	----	--	--	--	--	--	----	--	--	--	--	--	----	--	--	--	--	--	----	--	--	--	--	--	----	--	--	--	--	--	----	--	--	--	--	--	----	--	--	--	--	--	----	--	--	--	--	--	----	--	--	--	--	--	----	--	--	--	--	--	----	--	--	--	--	--	----	--	--	--	--	--	----	--	--	--	--	--	----	--	--	--	--	--	----	--	--	--	--	--	----	--	--	--	--	--	----	--	--	--	--	--	----	--	--	--	--	--	----	--	--	--	--	--	----	--	--	--	--	--	----	--	--	--	--	--	----	--	--	--	--	--	----	--	--	--	--	--	----	--	--	--	--	--	----	--	--	--	--	--	----	--	--	--	--	--	----	--	--	--	--	--	----	--	--	--	--	--	----	--	--	--	--	--	----	--	--	--	--	--	----	--	--	--	--	--	----	--	--	--	--	--	----	--	--	--	--	--	----	--	--	--	--	--	----	--	--	--	--	--	----	--	--	--	--	--	----	--	--	--	--	--	----	--	--	--	--	--	----	--	--	--	--	--	----	--	--	--	--	--	----	--	--	--	--	--	----	--	--	--	--	--	----	--	--	--	--	--	----	--	--	--	--	--	----	--	--	--	--	--	----	--	--	--	--	--	----	--	--	--	--	--	----	--	--	--	--	--	----	--	--	--	--	--	----	--	--	--	--	--	----	--	--	--	--	--	----	--	--	--	--	--	----	--	--	--	--	--	----	--	--	--	--	--	----	--	--	--	--	--	----	--	--	--	--	--	----	--	--	--	--	--	----	--	--	--	--	--	----	--	--	--	--	--	----	--	--	--	--	--	----	--	--	--	--	--	----	--	--	--	--	--	----	--	--	--	--	--	----	--	--	--	--	--	----	--	--	--	--	--	----	--	--	--	--	--	----	--	--	--	--	--	----	--	--	--	--	--	----	--	--	--	--	--	----	--	--	--	--	--	----	--	--	--	--	--	----	--	--	--	--	--	----	--	--	--	--	--	----	--	--	--	--	--	----	--	--	--	--	--	----	--	--	--	--	--	----	--	--	--	--	--	----	--	--	--	--	--	----	--	--	--	--	--	----	--	--	--	--	--	----	--	--	--	--	--	----	--	--	--	--	--	----	--	--	--	--	--	----	--	--	--	--	--	----	--	--	--	--	--	----	--	--	--	--	--	----	--	--	--	--	--	----	--	--	--	--	--	----	--	--	--	--	--	----	--	--	--	--	--	----	--	--	--	--	--	----	--	--	--	--	--	----	--	--	--	--	--	----	--	--	--	--	--	----	--	--	--	--	--	----	--	--	--	--	--	----	--	--	--	--	--	----	--	--	--	--	--	----	--	--	--	--	--	----	--	--	--	--	--	----	--	--	--	--	--	----	--	--	--	--	--	----	--	--	--	--	--	----	--	--	--	--	--	----	--	--	--	--	--	----	--	--	--	--	--	----	--	--	--	--	--	----	--	--	--	--	--	----	--	--	--	--	--	----	--	--	--	--	--	----	--	--	--	--	--	----	--	--	--	--	--	----	--	--	--	--	--	----	--	--	--	--	--	----	--	--	--	--	--	----	--	--	--	--	--	----	--	--	--	--	--	----	--	--	--	--	--	----	--	--	--	--	--	----	--	--	--	--	--	----	--	--	--	--	--	----	--	--	--	--	--	----	--	--	--	--	--	----	--	--	--	--	--	----	--	--	--	--	--	----	--	--	--	--	--	----	--	--	--	--	--	----	--	--	--	--	--	----	--	--	--	--	--	----	--	--	--	--	--	----	--	--	--	--	--	----	--	--	--	--	--	----	--	--	--	--	--	----	--	--	--	--	--	----	--	--	--	--	--	----	--	--	--	--	--	----	--	--	--	--	--	----	--	--	--	--	--	----	--	--	--	--	--	----	--	--	--	--	--	----	--	--	--	--	--	----	--	--	--	--	--	----	--	--	--	--	--	----	--	--	--	--	--	----	--	--	--	--	--	----	--	--	--	--	--	----	--	--	--	--	--	----	--	--	--	--	--	----	--	--	--	--	--	----	--	--	--	--	--	----	--	--	--	--	--	----	--	--	--	--	--	----	--	--	--	--	--	----	--	--	--	--	--	----	--	--	--	--	--	----	--	--	--	--	--	----	--	--	--	--	--	----	--	--	--	--	--	----	--	--	--	--	--	----	--	--	--	--	--	----	--	--	--	--	--	----	--	--	--	--	--	----	--	--	--	--	--	----	--	--	--	--	--	----	--	--	--	--	--	----	--	--	--	--	--	----	--	--	--	--	--	----	--	--	--	--	--	----	--	--	--	--	--	----	--	--	--	--	--	----	--	--	--	--	--	----	--	--	--	--	--	----	--	--	--	--	--	----	--	--	--	--	--	----	--	--	--	--	--	----	--	--	--	--	--	----	--	--	--	--	--	----	--	--	--	--	--	----	--	--	--	--	--	----	--	--	--	--	--	----	--	--	--	--	--	----	--	--	--	--	--	----	--	--	--	--	--	----	--	--	--	--	--	----	--	--	--	--	--	----	--	--	--	--	--	----	--	--	--	--	--	----	--	--	--	--	--	----	--	--	--	--	--	----	--	--	--	--	--	----	--	--	--	--	--	----	--	--	--	--	--	----	--	--	--	--	--	----	--	--	--	--	--	----	--	--	--	--	--	----	--	--	--	--	--	----	--	--	--	--	--	----	--	--	--	--	--	----	--	--	--	--	--	----	--	--	--	--	--	----	--	--	--	--	--	----	--	--	--	--	--	----	--	--	--	--	--	----	--	--	--	--	--	----	--	--	--	--	--	----	--	--	--	--	--	----	--	--	--	--	--	----	--	--	--	--	--	----	--	--	--	--	--	----	--	--	--	--	--	----	--	--	--	--	--	----	--	--	--	--	--	----	--	--	--	--	--	----	--	--	--	--	--	----	--	--	--	--	--	----	--	--	--	--	--	----	--	--	--	--	--	----	--	--	--	--	--	----	--	--	--	--	--	----	--	--	--	--	--	----	--	--	--	--	--	----	--	--	--	--	--	----	--	--	--	--	--	----	--	--	--	--	--	----	--	--	--	--	--	----	--	--	--	--	--	----	--	--	--	--	--	----	--	--	--	--	--	----	--	--	--	--	--	----	--	--	--	--	--	----	--	--	--	--	--	----	--	--	--	--	--	----	--	--	--	--	--	----	--	--	--	--	--	----	--	--	--	--	--	----	--	--	--	--	--	----	--	--	--	--	--	----	--	--	--	--	--	----	--	--	--	--	--	----	--	--	--	--	--	----	--	--	--	--	--	----	--	--	--	--	--	----	--	--	--	--	--	----	--	--	--	--	--	----	--	--	--	--	--	----	--	--	--	--	--	----	--	--	--	--	--	----	--	--	--	--	--	----	--	--	--	--	--	----	--	--	--	--	--	----	--	--	--	--	--	----	--	--	--	--	--	----	--	--	--	--	--	----	--	--	--	--	--	----	--	--	--	--	--	----	--	--	--	--	--	----	--	--	--	--	--	----	--	--	--	--	--	----	--	--	--	--	--	----	--	--	--	--	--	----	--	--	--	--	--	----	--	--	--	--	--	----	--	--	--	--	--	----	--	--	--	--	--	----	--	--	--	--	--	----	--	--	--	--	--	----	--	--	--	--	--	----	--	--	--	--	--	----	--	--	--	--	--	----	--	--	--	--	--	----	--	--	--	--	--	----	--	--	--	--	--	----	--	--	--	--	--	----	--	--	--	--	--	----	--	--	--	--	--	----	--	--	--	--	--	----	--	--	--	--	--	----	--	--	--	--	--	----	--	--	--	--	--	----	--	--	--	--	--	----	--	--	--	--	--	----	--	--	--	--	--	----	--	--	--	--	--	----	--	--	--	--	--	----	--	--	--	--	--	----	--	--	--	--	--	----	--	--	--	--	--	----	--	--	--	--	--	----	--	--	--	--	--	----	--	--	--	--	--	----	--	--	--	--	--	----	--	--	--	--	--	----	--	--	--	--	--	----	--	--	--	--	--	----	--	--	--	--	--	----	--	--	--	--	--	----	--	--	--	--	--	----	--	--	--	--	--	----	--	--	--	--	--	----	--	--	--	--	--	----	--	--	--	--	--	----	--	--	--	--	--	----	--	--	--	--	--	----	--	--	--	--	--	----	--	--	--	--	--	----	--	--	--	--	--	----	--	--	--	--	--	----	--	--	--	--	--	----	--	--	--	--	--	----	--	--	--	--	--	----	--	--	--	--	--	----	--	--	--	--	--	----	--	--	--	--	--	----	--	--	--	--	--	----	--	--	--	--	--	----	--	--	--	--	--	----	--	--	--	--	--	----	--	--	--	--	--	----	--	--	--	--	--	----	--	--	--	--	--	----	--	--	--	--	--	----	--	--	--	--	--	----	--	--	--	--	--	----	--	--	--	--	--	----	--	--	--	--	--	----	--	--	--	--	--	----	--	--	--	--	--	----	--	--	--	--	--	----	--	--	--	--	--	----	--	--	--	--	--	----	--	--	--	--	--	----	--	--	--	--	--	----	--	--	--	--	--	----	--	--	--	--	--	----	--	--	--	--	--	----	--	--	--	--	--	----	--	--	--	--	--	----	--	--	--	--	--	----	--	--	--	--	--	----	--	--	--	--	--	----	--	--	--	--	--	----	--	--	--	--	--	----	--	--	--	--	--	----	--	--	--	--	--	----	--	--	--	--	--	----	--	--	--	--	--	----	--	--	--	--	--	----	--	--	--	--	--	----	--	--	--	--	--	----	--	--	--	--	--	----	--	--	--	--	--	----	--	--	--	--	--	----	--	--	--	--	--	----	--	--	--	--	--	----	--	--	--	--	--	----	--	--	--	--	--	----	--	--	--	--	--	----	--	--	--	--	--	----	--	--	--	--	--	----	--	--	--	--	--	----	--	--	--	--	--	----	--	--	--	--	--	----	--	--	--	--	--	----	--	--	--	--	--	----	--	--	--	--	--	----	--	--	--	--	--	----	--	--	--	--	--	----	--	--	--	--	--	----	--	--	--	--	--	----	--	--	--	--	--	----	--	--	--	--	--	----	--	--	--	--	--	----	--	--	--	--	--	----	--	--	--	--	--	----	--	--	--	--	--	----	--	--	--	--	--	----	--	--	--	--	--	----	--	--	--	--	--	----	--	--	--	--	--	----	--	--	--	--	--	----	--	--	--	--	--	----	--	--	--	--	--	----	--	--	--	--	--	----	--	--	--	--	--	----	--	--	--	--	--	----	--	--	--	--	--	----	--	--	--	--	--	----	--	--	--	--	--	----	--	--	--	--	--	----	--	--	--	--	--	----	--	--	--	--	--	----	--	--	--	--	--	----	--	--	--	--	--	----	--	--	--	--	--	----	--	--	--	--	--	----	--	--	--	--	--	----	--	--	--	--	--	----	--	--	--	--	--	----	--	--	--	--	--	----	--	--	--	--	--	----	--	--	--	--	--	----	--	--	--	--	--	----	--	--	--	--	--	----	--	--	--	--	--	----	--	--	--	--	--	----	--	--	--	--	--	----	--	--	--	--	--	----	--	--	--	--	--	----	--	--	--	--	--	----	--	--	--	--	--	----	--	--	--	--	--	----	--	--	--	--	--	----	--	--	--	--	--	----	--	--	--	--	--	----	--	--	--	--	--	----	--	--	--	--	--	----	--	--	--	--	--	----	--	--	--	--	--	----	--	--	--	--	--	----	--	--	--	--	--	----	--	--	--	--	--	----	--	--	--	--	--	----	--	--	--	--	--	----	--	--	--	--	--	----	--	--	--	--	--	----	--	--	--	--	--	----	--	--	--	--	--	----	--	--	--	--	--	----	--	--	--	--	--	----	--	--	--	--	--	----	--	--	--	--	--	----	--	--	--	--	--	----	--	--	--	--	--	----	--	--	--	--	--	----	--	--	--	--	--	----	--	--	--	--	--	----	--	--	--	--	--	----	--	--	--	--	--	----	--	--	--	--	--	----	--	--	--	--	--	----	--	--	--	--	--	----	--	--	--	--	--	----	--	--	--	--	--	----	--	--	--	--	--	----	--	--	--	--	--	----	--	--	--	--	--	----	--	--	--	--	--	----	--	--	--	--	--	----	--	--	--	--	--	----	--	--	--	--	--	----	--	--	--	--	--	----	--	--	--	--	--	----	--	--	--	--	--	----	--	--	--	--	--	----	--	--	--	--	--	----	--	--	--	--	--	----	--	--	--	--	--	----	--	--	--	--	--	----	--	--	--	--	--	----	--	--	--	--	--	----	--	--	--	--	--	----	--	--	--	--	--	----	--	--	--	--	--	----	--	--	--	--	--	----	--	--	--	--	--	----	--	--	--	--	--	----	--	--	--	--	--	----	--	--	--	--	--	----	--	--	--	--	--	----	--	--	--	--	--	----	--	--	--	--	--	----	--	--	--	--	--	----	--	--	--	--	--	----	--	--	--	--	--	----	--	--	--	--	--	----	--	--	--	--	--	----	--	--	--	--	--	----	--	--	--	--	--	----	--	--	--	--	--	----	--	--	--	--	--	----	--	--	--	--	--	----	--	--	--	--	--	----	--	--	--	--	--	----	--	--	--	--	--	----	--	--	--	--	--	----	--	--	--	--	--	----	--	--	--	--	--	----	--	--	--	--	--	----	--	--	--	--	--	----	--	--	--	--	--	----	--	--	--	--	--	----	--	--	--	--	--	----	--	--	--	--	--	----	--	--	--	--	--	----	--	--	--	--	--	----	--	--	--	--	--	----	--	--	--	--	--	----	--	--	--	--	--	----	--	--	--	--	--	----	--	--	--	--	--	----	--	--	--	--	--	----	--	--	--	--	--	----	--	--	--	--	--	----	--	--	--	--	--	----	--	--	--	--	--	----	--	--	--	--	--	----	--	--	--	--	--	----	--	--	--	--	--	----	--	--	--	--	--	----	--	--	--	--	--	----	--	--	--	--	--	----	--	--	--	--	--	----	--	--	--	--	--	----	--	--	--	--	--	----	--	--	--	--	--	----	--	--	--	--	--	----	--	--	--	--	--	----	--	--	--	--	--	----	--	--	--	--	--	----	--	--	--	--	--	----	--	--	--	--	--	----	--	--	--	--	--	----	--	--	--	--	--	----	--	--	--	--	--	----	--	--	--	--	--	----	--	--	--	--	--	----	--	--	--	--	--	----	--	--	--	--	--	----	--	--	--	--	--	----	--	--	--	--	--	----	--	--	--	--	--	----	--	--	--	--	--	----	--	--	--	--	--	----	--	--	--	--	--	----	--	--	--	--	--	----	--	--	--	--	--	----	--	--	--	--	--	----	--	--	--	--	--	----	--	--	--	--	--	----	--	--	--	--	--	----	--	--	--	--	--	----	--	--	--	--	--	----	--	--	--	--	--	----	--	--	--	--	--	----	--	--	--	--	--	----	--	--	--	--	--	----	--	--	--	--	--	----	--	--	--	--	--	----	--	--	--	--	--	----	--	--	--	--	--	----	--	--	--	--	--	----	--	--	--	--	--	----	--	--	--	--	--	----	--	--	--	--	--	----	--	--	--	--	--	----	--	--	--	--	--	----	--	--	--	--	--	----	--	--	--	--	--	----	--	--	--	--	--	----	--	--	--	--	--	----	--	--	--	--	--	----	--	--	--	--	--	----	--	--	--	--	--	----	--	--	--	--	--	----	--	--	--	--	--	----	--	--	--	--	--	----	--	--	--	--	--	----	--	--	--	--	--	----	--	--	--	--	--	----	--	--	--	--	--	----	--	--	--	--	--	----	--	--	--	--	--	----	--	--	--	--	--	----	--	--	--	--	--	----	--	--	--	--	--	----	--	--	--	--	--	----	--	--	--	--	--	----	--	--	--	--	--	----	--	--	--	--	--	----	--	--	--	--	--	----	--	--	--	--	--	----	--	--	--	--	--	----	--	--	--	--	--	----	--	--	--	--	--	----	--	--	--	--	--	----	--	--	--	--	--	----	--	--	--	--	--	----	--	--	--	--	--	----	--	--	--	--	--	----	--	--	--	--	--	----	--	--	--	--	--	----	--	--	--	--	--	----	--	--	--	--	--	----	--	--	--	--	--	----	--	--	--	--	--	----	--	--	--	--	--	----	--	--	--	--	--	----	--	--	--	--	--	----	--	--	--	--	--	----	--	--	--	--	--	----	--	--	--	--	--	----	--	--	--	--	--	----	--	--	--	--	--	----	--	--	--	--	--	----	--	--	--	--	--	----	--	--	--	--	--	----	--	--	--	--	--	----	--	--	--	--	--	----	--	--	--	--	--	----	--	--	--	--	--	----	--	--	--	--	--	----	--	--	--	--	--	----	--	--	--	--	--	----	--	--	--	--	--	----	--	--	--	--	--	----	--	--	--	--	--	----	--	--	--	--	--	----	--	--	--	--	--	----	--	--	--	--	--	----	--	--	--	--	--	----	--	--	--	--	--	----	--	--	--	--	--	----	--	--	--	--	--	----	--	--	--	--	--	----	--	--	--	--	--	----	--	--	--	--	--	----	--	--	--	--	--	----	--	--	--	--	--	----	--	--	--	--	--	----	--	--	--	--	--	----	--	--	--	--	--	----	--	--	--	--	--	----	--	--	--	--	--	----	--	--	--	--	--	----	--	--	--	--	--	----	--	--	--	--	--	----	--	--	--	--	--	----	--	--	--	--	--	----	--	--	--	--	--	----	--	--	--	--	--	----	--	--	--	--	--	----	--	--	--	--	--	----	--	--	--	--	--	----	--	--	--	--	--	----	--	--	--	--	--	----	--	--	--	--	--	----	--	--	--	--	--	----	--	--	--	--	--	----	--	--	--	--	--	----	--	--	--	--	--	----	--	--	--	--	--	----	--	--	--	--	--	----	--	--	--	--	--	----	--	--	--	--	--	----	--	--	--	--	--	----	--	--	--	--	--	----	--	--	--	--	--	----	--	--	--	--	--	----	--	--	--	--	--	----	--	--	--	--	--	----	--	--	--	--	--	----	--	--	--	--	--	----	--	--	--	--	--	----	--	--	--	--	--	----	--	--	--	--	--	----	--	--	--	--	--	----	--	--	--	--	--	----	--	--	--	--	--	----	--	--	--	--	--	----	--	--	--	--	--	----	--	--	--	--	--	----	--	--	--	--	--	----	--	--	--	--	--	----	--	--	--	--	--	----	--	--	--	--	--	----	--	--	--	--	--	----	--	--	--	--	--	----	--	--	--	--	--	----	--	--	--	--	--	----	--	--	--	--	--	----	--	--	--	--	--	----	--	--	--	--	--	----	--	--	--	--	--	----	--	--	--	--	--	----	--	--	--	--	--	----	--	--	--	--	--	----	--	--	--	--	--	----	--	--	--	--	--	----	--	--	--	--	--	----	--	--	--	--	--	----	--	--	--	--	--	----	--	--	--	--	--	----	--	--	--	--	--	----	--	--	--	--	--	----	--	--	--	--	--	----	--	--	--	--	--	----	--	--	--	--	--	----	--	--	--	--	--	----	--	--	--	--	--	----	--	--	--	--	--	----	--	--	--	--	--	----	--	--	--	--	--	----	--	--	--	--	--	----	--	--	--	--	--	----	--	--	--	--	--	----	--	--	--	--	--	----	--	--	--	--	--	----	--	--	--	--	--	----	--	--	--	--	--	----	--	--	--	--	--	----	--	--	--	--	--	----	--	--	--	--	--	----	--	--	--	--	--	----	--	--	--	--	--	----	--	--	--	--	--	----	--	--	--	--	--	----	--	--	--	--	--	----	--	--	--	--	--	----	--	--	--	--	--	----	--	--	--	--	--	----	--	--	--	--	--	----	--	--	--	--	--	----	--	--	--	--	--	----	--	--	--	--	--	----	--	--	--	--	--	----	--	--	--	--	--	----	--	--	--	--	--	----	--	--	--	--	--	----	--	--	--	--	--	----	--	--	--	--	--	----	--	--	--	--	--	----	--	--	--	--	--	----	--	--	--	--	--	----	--	--	--	--	--	----	--	--	--	--	--	----	--	--	--	--	--	----	--	--	--	--	--	----	--	--	--	--	--	----	--	--	--	--	--	----	--	--	--	--	--	----	--	--	--	--	--	----	--	--	--	--	--	----	--	--	--	--	--	----	--	--	--	--	--	----	--	--	--	--	--	----	--	--	--	--	--	----	--	--	--	--	--	----	--	--	--	--	--	----	--	--	--	--	--	----	--	--	--	--	--	----	--	--	--	--	--	----	--	--	--	--	--	----	--	--	--	--	--	----	--	--	--	--	--	----	--	--	--	--	--	----	--	--	--	--	--	----	--	--	--	--	--	----	--	--	--	--	--	----	--	--	--	--	--	----	--	--	--	--	--	----	--	--	--	--	--	----	--	--	--	--	--	----	--	--	--	--	--	----	--	--	--	--	--	----	--	--	--	--	--	----	--	--	--	--	--	----	--	--	--	--	--	----	--	--	--	--	--	----	--	--	--	--	--	----	--	--	--	--	--	----	--	--	--	--	--	----	--	--	--	--	--	----	--	--	--	--	--	----	--	--	--	--	--	----	--	--	--	--	--	----	--	--	--	--	--	----	--	--	--	--	--	----	--	--	--	--	--	----	--	--	--	--	--	----	--	--	--	--	--	----	--	--	--	--	--	----	--	--	--	--	--	----	--	--	--	--	--	----	--	--	--	--	--	----	--	--	--	--	--	----	--	--	--	--	--	----	--	--	--	--	--	----	--	--	--	--	--	----	--	--	--	--	--	----	--	--	--	--	--	----	--	--	--	--	--	----	--	--	--	--	--	----	--	--	--	--	--	----	--	--	--	--	--	----	--	--	--	--	--	----	--	--	--	--	--	----	--	--	--	--	--	----	--	--	--	--	--	----	--	--	--	--	--	----	--	--	--	--	--	----	--	--	--	--	--	----	--	--	--	--	--	----	--	--	--	--	--	----	--	--	--	--	--	----	--	--	--	--	--	----	--	--	--	--	--	----	--	--	--	--	--	----	--	--	--	--	--	----	--	--	--	--	--	----	--	--	--	--	--	----	--	--	--	--	--	----	--	--	--	--	--	----	--	--	--	--	--	----	--	--	--	--	--	----	--	--	--	--	--	----	--	--	--	--	--	----	--	--	--	--	--	----	--	--	--	--	--	----	--	--	--	--	--	----	--	--	--	--	--	----	--	--	--	--	--	----	--	--	--	--	--	----	--	--	--	--	--	----	--	--	--	--	--

No	KECAHATA	A			B			AB			O			A+			A-			B+			B-			AB+			AB-			O+			O-			TIDAK TAU				
		L	P	J	L	P	J	L	P	J	L	P	J	L	P	J	L	P	J	L	P	J	L	P	J	L	P	J	L	P	J	L	P	J	L	P	J					
1	MATAWAE	7	9	1	1	1	2	1	6	7	1	1	3	1	0	0	0	0	0	0	0	0	0	0	0	0	0	0	0	0	1	1	2	1	2	3	6	6	3	7	2	127
1		6	3	0	3	1	9	6	5	3	9	6	5	3	0	0	0	0	0	0	0	0	0	0	0	0	0	0	0	0	0	0	0	0	0	0	0	0	0	0	9	
	JUMAH	1	2	3	1	1	2	3	3	6	3	3	6	2	3	0	1	1	3	2	5	0	0	0	2	2	4	0	0	0	3	2	5	2	9	1	77	76	154			
		1	1	2	4	7	1	3	3	6	8	2	0	2	8	1	1	1	3	2	5	0	0	0	2	2	4	0	0	0	3	2	5	2	9	1	79	64	43			

2.7 Agregat Penduduk Berdasarkan Status Perkawinan Ferdesa

1. Kecamatan Wae Rii

No	NAMA DESA/KEL	JML KAWIN			MEMILIKI AKTA KAWIN			BLM_MILIK_AKTA_IWN	JUMLAH CERAI			MEMILIKI AKTA CRAI			BLM_MML_KAKTA_A_CR
		LK	PR	JML	LK	PR	JML		L	PR	JML	L	PR	JML	
1	SATAR NGKELING	428	432	860	200	196	396	464	2	4	6	1	0	1	16,67
2	LALONG	361	372	733	168	167	335	398	0	2	2	0	0	0	0,00
3	POCO	219	222	441	108	109	217	224	0	0	0	0	0	0	0,00
4	WAE Mulu	452	448	900	176	178	354	546	1	2	3	0	0	0	0,00
5	NDEHES	414	425	839	174	171	345	494	0	4	4	0	0	0	0,00
6	GCLO CADOR	497	506	1003	278	279	557	446	0	1	1	0	0	0	0,00
7	LOVGO	269	264	533	131	129	260	272	1	0	1	0	0	0	0,00
8	RAVGGI	310	317	627	116	114	230	397	0	0	0	0	0	0	0,00
9	COVIPANG NDEHES	370	376	746	167	162	329	417	0	0	0	0	0	0	0,00
10	BAVGA JONG	293	301	594	145	145	290	304	0	0	0	0	0	0	0,00
11	BAVGA KENDA	509	518	1027	191	187	378	645	0	2	2	0	0	0	0,00
12	GCLO MENDO	219	226	445	166	165	331	114	0	0	0	0	0	0	0,00
13	GCLO WUAS	188	190	378	81	82	163	215	0	0	0	0	0	0	0,00
14	WAE RII	526	522	1048	276	276	552	496	0	1	1	0	0	0	0,00
15	RAVAKA	347	358	705	141	142	283	422	1	1	2	0	0	0	0,00
16	GCLO WATU	436	439	875	193	191	384	491	0	1	1	0	0	0	0,00
17	BEITENG POCO	227	228	455	122	120	242	213	0	0	0	0	0	0	0,00
	JUMLAH	6.065	6.144	12.209	2.833	2.813	5.646	6.563	5	18	23	1	-	1	4,35

2. Kecamatan Ruteng

No	I/AMA DISA/KEL	JML KAWIN			MEMILIKI AITA KAWIN				BLM_MMLK_AKT A_KWN	JUMLAH CERAI				MEMILIKI_AKTA_CRAI				BLM_MMLK_AK TA_CRAI
		LK	PR	JML	LK	PR	JML	% KAWIN		LK	PR	JML	IK	PR	JML	% CRAI		
1	JAONG	207	216	423	112	111	223	52,72	200	1	0	1	1	0	1	100,00	0	
2	PONC.KOR	388	404	792	130	132	262	33,08	530	0	1	1	1	0	0	0,00	1	
3	WAE JANG	392	406	798	256	258	514	64,41	284	0	0	0	1	0	0	0,00	0	
4	PAPANG	489	497	986	290	291	581	58,92	405	0	0	0	1	0	0	0,00	0	
5	WEWO	480	487	967	193	191	384	39,71	583	0	1	1	1	0	0	0,00	1	
6	LUNCAR	301	290	591	149	147	296	50,08	295	0	0	0	1	0	0	0,00	0	
7	MOCOK	324	335	659	139	141	280	42,49	379	0	0	0	1	0	0	0,00	0	
8	KOAK	369	390	759	186	185	371	48,88	388	0	0	0	1	0	0	0,00	0	

No	JAMAA DESA/KEL	JML KAWIN			MEMILIKI ALTA KAWIN				BLM_MMLK_AKT A_KWN	JUMLAH CERAI				MEMILIKI_AKTA_CRAI				BLM_MMLK_AK TA_CRAI
		LK	PR	JML	LK	PR	JML	% KAWIN		LK	PR	JML	IK	PR	JML	% CRAI		
9	LANGGO	306	311	617	175	173	348	56,40	269	0	0	0	0	0	0	0	0	
10	LEGU	477	490	967	253	252	505	52,22	462	0	0	0	0	0	0	0	0	
11	PAKA	386	397	783	173	173	346	44,19	437	0	0	0	0	0	0	0	0	
12	TAL	439	433	872	245	247	492	56,42	380	0	2	2	0	0	0	0	2	
13	GOLC LAMBO	157	166	323	114	114	228	70,59	95	0	0	0	0	0	0	0	0	
14	NGK/ER	194	187	381	111	105	216	56,69	165	0	0	0	0	0	0	0	0	
15	UMUNG	372	377	749	228	226	454	60,61	295	0	0	0	0	0	0	0	0	
16	TADC	216	220	436	100	98	198	45,41	238	0	1	1	0	0	0	0	1	
17	GARA	242	240	482	120	122	242	50,21	240	0	0	0	0	0	0	0	0	
18	GOLC MUNTAS	280	291	571	151	154	305	53,42	266	0	1	1	0	0	0	0	1	
19	PONC GEOK	294	302	596	138	138	276	46,31	320	0	0	0	0	0	0	0	0	
20	ITENG	245	244	489	144	141	285	58,28	204	1	2	3	1	1	2	61,67	1	
21	SATA LOUNG	239	245	484	108	109	217	44,83	267	0	0	0	0	0	0	0	0	
22	LOLANG	373	375	748	183	185	368	49,20	380	0	0	0	0	0	0	0	0	
23	ULU HILANG	259	254	513	114	117	231	45,03	282	0	0	0	0	0	0	0	0	
	JUMIAH	7.429	7.557	14.986	3.812	3.810	7.622	50,86	7.364	2	8	10	1	1	3	31,00	7	

4. Kecamatan Cibai

No	NAMA DESA/KEL	JML KAWIN			MEMILIKI ALTA KAWIN			BLM_MMLK_AKTA_KWN		JUMLAH CERAI			MEMILIKI_AKTA_CRAI			BLM_MMLK_AKTA_CRAI
		LK	PR	JML	LK	PR	JML	LK	PR	JML	% CRAI					
1	PAGAL	494	516	1010	248	240	488	48,32	522	1	0	1	0	0	0,00	1
2	NENI	482	491	973	196	192	388	39,88	585	0	1	1	0	1	100,00	0
3	RADC	316	311	627	105	101	206	32,85	421	0	1	1	0	0	0,00	1
4	WUD	333	346	679	120	124	244	35,94	435	0	0	0	0	0	0,00	0
5	WELL	457	465	922	256	253	509	55,21	413	0	0	0	0	0	0,00	0
6	GOLC	319	341	660	110	113	223	33,79	437	0	1	1	0	0	0,00	1
7	BARANG	311	310	621	114	111	225	36,23	396	0	0	0	0	0	0,00	0
8	PERAK	287	299	586	64	63	127	21,67	459	0	0	0	0	0	0,00	0
9	BEATMESE	263	272	535	100	104	204	38,13	331	0	3	3	0	0	0,00	3
10	LANGKAS	298	311	609	93	94	187	30,71	422	0	1	1	0	1	0,00	0
11	LADUR	417	426	843	154	155	309	36,65	534	0	1	1	0	0	0,00	1

No	NAMA DESA/KEL	JML KAWIN				MEMILIKI AKTA KAWIN				BLM_MMLK_AKTA_KWN		J JMLAH CERAI			MEMILIKI_AKTA_CRAI				BLM_MMLK_AKTA_CRAI
		LK	PR	JML		LK	PR	JML	% KAWIN			LK	PR	JML	LK	PR	JML	% CERAI	
12	KENTOL	221	243	464		119	121	240	51,72	224		0	0	0	0	0	0	0,00	0
13	RIUNG	471	476	947		180	177	357	37,70	590		0	0	0	0	0	0	0,00	0
14	PINGGANG	336	352	688		69	70	139	20,20	549		0	1	1	0	0	0	0,00	1
15	LANDO	194	212	406		77	76	153	37,68	253		0	0	0	0	0	0	0,00	0
16	GAPONG	259	281	540		144	142	286	52,96	254		0	1	1	0	0	0	0,00	1
17	GOLO NCUANG	252	262	514		139	139	278	54,09	236		0	0	0	0	0	0	0,00	0
	JUMLAH	5.710	5.914	11.624		2.288	2.275	4.563	39,25	7.061		1	10	11	-	2	18,18		9

5. Kecamatan Reok

No	NAMA DESA/KEL	JML KAWIN				MEMILIKI AKTA KAWIN				BLM_MMLK_AKTA_KWN		J JMLAH CERAI			MEMILIKI_AKTA_CRAI				BLM_MMLK_AKTA_CRAI
		LK	PR	JML		LK	PR	JML	% KAWIN			LK	PR	JML	LK	PR	JML	% CERAI	
1	REO	528	537	1065		211	288	579	54,37	486		10	11	21	4	3	7	33,33	14
2	MATA AIR	525	545	1070		314	306	610	57,01	460		6	15	21	3	3	11	52,38	10
3	BARU	390	391	781		219	206	415	53,14	366		5	6	11	3	4	7	63,64	4
4	WANGKUNG	757	770	1527		312	349	691	45,25	836		0	1	1	0	0	0	0,00	1
5	ROBEK	472	497	969		215	213	428	44,17	541		0	1	1	0	0	0	0,00	1
6	RUIS	443	438	881		218	215	433	49,15	448		1	2	3	0	0	0	- 0,00	3
7	BAJAK	292	301	593		114	126	250	42,16	343		0	4	4	0	0	0	0,00	4
8	WATU BAUR	156	156	312		15	86	171	54,81	141		0	1	1	0	0	0	0,00	1
9	SALAMAT	455	445	900		217	269	546	60,67	354		1	3	4	0	1	1	25,00	3
10	WATU TANGO	217	219	436		16	96	192	44,04	244		1	0	1	0	0	0	0,00	1
	JUMLAH	4235	4299	8534		2161	2154	4315	50,56	4219		24	14	68	10	6	26	38,24	42

6. Kecamatan Langke Rembong

No	NAMA DESA/KEL	JML KAWIN				MEMILIKI AKTA KAWIN				BLM_MMLK_AKTA_KWN		J JMLAH CERAI			MEMILIKI_AKTA_CRAI				BLM_MMLK_AKTA_CRAI
		LK	PR	JML		LK	PR	JML	% KAWIN			LK	PR	JML	LK	PR	JML	% CERAI	
1	GOLO DJKAL	746	750	1496		387	384	771	51,54	725		1	2	3	0	1	1	33,33	2
2	WALI	955	990	1945		455	462	917	47,15	1028		2	5	7	1	2	3	42,86	4
3	KAROT	890	890	1780		413	410	823	46,24	957		2	4	6	2	3	5	83,33	1
4	PITAK	937	935	1872		490	479	969	51,76	903		11	7	18	7	4	11	61,11	7

No	NAMA DESA/KEL	JML KAWIN			MEMILIKI AKTA KAWIN				BLM_MMLK_A KTA_KWN			JUMLAH CERAI				MEMILIKI AKTA_CIAI				BLM_MMLK_A KTA_CRAI	
		LK	PR	JML	LK	PR	JML	% KAWIN	IK	PR	JML	LK	PR	JML	% CERAI						
5	LAWIR	326	332	658	181	186	367	55,78	291			6	6	12	6	5	5	8,33	1		
6	PAU	1557	1606	3163	915	925	1840	58,17	1323			8	14	4	4	6	10	7,43	4		
7	WASO	745	761	1506	454	458	912	60,56	594			4	7	3	3	3	6	8,71	1		
8	WATU	1070	1098	2168	603	599	1202	55,44	966			3	9	5	2	7	7	7,78	2		
9	MBAUMUJU	619	637	1256	328	326	654	52,07	602			6	14	6	5	11	7,15	3			
10	TENDA	702	701	1403	395	394	789	56,24	614			8	13	2	6	8	6	6,54	5		
11	CAREP	612	615	1227	336	335	671	54,69	556			6	6	0	4	4	4	6,67	2		
12	BANGKA NEKANG	449	464	913	252	253	505	55,31	408			4	9	4	4	8	8	8,89	1		
13	SATAR TACIK	997	1023	2020	553	560	1113	55,10	907			9	13	3	6	9	6	6,23	4		
14	POCO MAI	337	349	686	191	197	388	56,56	298			2	4	2	2	4	4	100,00	0		
15	COMPANG CAREP	187	197	384	121	121	242	63,02	142			0	0	0	0	0	0	0,00	0		
16	LACI CAREP	189	197	386	102	104	206	53,37	180			0	0	0	0	0	0	0,00	0		
17	TADONG	315	330	645	167	171	338	52,40	307			0	0	0	0	0	0	0,00	0		
18	ROWANG	195	203	398	129	130	259	65,08	139			2	3	1	1	2	6	6,67	1		
19	BANGKALIDA	546	560	1106	309	313	622	56,24	484			0	0	0	0	0	0	0,00	0		
20	COMPANG TUKE	452	470	922	189	188	377	40,89	545			0	0	0	0	0	0	0,00	0		
JUMLAH		12.826	13.108	25.934	6.970	6.995	13.965	53,85	11.969			6	76	132	41	54	94	7,21	38		

7. Kecamatan Satar Mese Barat

No	NAMA DESA/KEL	JML KAWIN			MEMILIKI AKTA KAWIN				BLM_MMLK_AKTA_KWN	JUMLAH CERAI			MEMILIKI AKTA_CRAI			BLM_MMLK_AKTA_CRAI	
		LK	PR	JML	LK	PR	JML	% KAWIN		LK	PR	JML	% CERAI				
1	HILIHINTIR	668	580	1348	295	297	592	43,92	756	1	1	2	0	1	1	50,00	1
2	BEA KONDONG	357	368	725	291	190	381	52,55	344	1	0	1	1	0	1	100,00	0
3	GOLO ROPONG	281	285	566	29	128	257	45,41	309	0	1	1	0	0	0	0,00	1
4	TERONG	422	449	871	242	239	481	55,22	390	0	0	0	0	0	0	0,00	0
5	CEKA LUJU	204	202	406	60	156	316	77,83	90	0	0	0	0	0	0	0,00	0
6	SATAR LUJUI	391	391	782	210	207	417	53,32	365	0	1	1	0	0	0	0,00	1
7	SATAR LENDA	486	498	984	258	357	715	72,66	269	0	0	0	0	0	0	0,00	0
8	SATAR RUJUK	340	331	671	198	197	395	58,87	276	0	0	0	0	0	0	0,00	0
9	NUCA MOIAS	318	332	650	119	224	443	68,15	207	1	0	1	0	0	0	0,00	1
10	BORIK	234	229	463	133	134	267	57,67	196	1	0	1	0	0	0	0,00	1
11	CAMBIR LENDA	522	541	1063	255	255	510	47,98	553	1	2	3	0	0	0	0,00	3

No	NAMA DESA/KEL	JML KAWIN			MEMILIKI AKTA KAWIN				BLM_MMILK_A ITTA_KWN	JUMLAH CERAI			MEMILIKI AKTA CRAI			BLM_MMILK_AKTA _CRAI	
		LK	PR	JML	LK	PR	JML	% KAWIN		LK	PR	JML	% CERAI				
12	WONGKA	187	188	375	142	142	284	75,73	91	0	0	0	0	0	0,00	0	
	JUMLAH	4.410	4.494	8.904	2.532	2.526	5.058	56,81	3.846	5	5	10	1	1	2	20,10	8

8. Kecamatan Rahong Utara

No	NAMA DESA/KEL	JML KAWIN			MEMILIKI AKTA KAWIN				BLM_MMILK_AKTA_KAWIN	JMLAH CERAI				MEMILIKI AKTA CRAI			BLM_MMILK_AKTA_CRAI
		LK	PR	JML	LK	PR	JML	% KAWIN		LK	PR	JML	LK	PR	JML	% CERAI	
1	BUAR	520	534	1054	181	178	359	34,06		0	1	1	0	0	0	0,00	1
2	BENTENG TUBI	346	339	685	130	127	257	37,52		0	1	1	0	0	0	0,00	1
3	COMPANG DARI	311	325	636	122	121	243	38,21		0	0	0	0	0	0	0,00	0
4	DIMPONG	274	280	554	114	64	121	23,10		0	0	0	0	0	0	0,00	0
5	BANGKA AJANG	402	427	829	178	184	361	43,67		0	0	0	0	0	0	0,00	0
6	LIANG BUI	471	472	943	181	182	361	38,49		0	0	0	0	0	0	0,00	0
7	TENGKU LISE	462	461	923	200	199	399	43,23		1	1	2	0	0	0	0,00	2
8	GOLO LAN EKOK	543	579	1122	304	307	611	54,46		0	1	1	0	0	0	0,00	1
9	PONG LENGOR	509	524	1033	211	210	421	40,76		0	2	2	0	0	0	0,00	2
10	MANONG	333	350	683	115	94	189	27,67		1	0	1	0	0	0	0,00	1
11	BANGKA R JANG	334	335	669	129	129	258	38,57		0	2	2	0	0	0	0,00	2
12	WAE MANTANG	376	366	742	175	167	341	46,09		0	0	0	0	0	0	0,00	0
	JUMLAH	4.881	4.992	9.873	1.170	1.962	3.932	39,83		2	8	10	-	-	-	0,00	10

9. Kecamatan Lulak

Kecamatan Lulak																			
No	NAMA DESA/KEL	JN IL KAWIN			MEMILIKI AKTA KAWIN					BLM_MMILK_AKTA_KAWN		JL IMLAH CERAI				MEMILIKI AKTA_CRAI			BLM_MMILK_AKTA_CRAI
		LK	PR	JML	LK	PR	JML	% KAWIN	LK	PR	JML	LK	PR	JML	% CERAI				
1	BANGKA LULAK	469	487	956	258	258	516	53,97				440	0	2	2	0	0	0,00	2
2	GELONG	283	275	558	152	149	301	53,94				257	1	0	1	0	0	0,00	1
3	URANG	323	318	641	209	210	419	65,37				222	0	0	0	0	0	0,00	0
4	KETANG	324	315	639	173	170	343	53,68				296	0	1	1	0	0	0,00	1
5	PONG UM PU	224	228	452	116	115	231	51,11				221	0	1	1	0	0	0,00	1

No	NAMA DESA/KEL	JML KAWIN			MEMILIKI AKTA KAWIN					BIM_MMLK_A KTA_KWN		JUMLAH CERAI			MEMILIKI AKTA_CRAI				BLM_MMLK_AKTA_CRAI
		LK	PR		JML	LK	PR	JML	% KAWIN	LK	PR	JML	LK	PR	JML	LK	PR	JML	
6	BANGKA DESE	145	149	294	90	88	178	60,54	116	0	1	1	0	0	0	0,00		1	
7	NATI	191	187	378	113	113	226	59,79	152	0	0	0	0	0	0	0,00		0	
8	NDIWAR	218	203	421	110	107	217	51,54	204	0	0	0	0	0	0	0,00		0	
9	BANGKA TONGGUR	196	202	398	121	122	243	61,06	155	0	0	0	0	0	0	0,00		0	
10	LENTANG	380	395	775	239	243	482	62,19	293	0	1	1	0	0	0	0,00		1	
	JUMLAH	2.753	2.759	5.512	1.581	1.575	3.156	57,26	2.356	1	6	7	-	-	-	0,00		7	

10. Kecamatan Ileok Barat

No	NAMA DESA /KEL	JM . KAWIN			MEMILIKI AKTA KAWIN				ELM_MMLK_AKTA_ KWN	JUMLAH CERAI			MEMILIKI_AKTA_CRAI			BLM_MMLK_AKTA_ CRAI	
		LK	PR	JML	LK	PR	JML	% KAWIN		L K	P R	J M	I P	J M	L CERAI		% CERAI
1	KAJONG	550	548	1098	266	262	528	48,09	570	0	0	0	0	0	0	0,00	0
2	LANTE	269	265	534	122	119	241	45,13	293	0	2	2	0	0	0	0,00	2
3	TOE	225	235	460	113	112	225	48,91	235	0	0	0	0	0	0	0,00	0
4	SAMBI	432	434	866	182	175	357	41,22	509	1	1	2	0	0	1	50,00	1
5	NGGALIK	364	372	736	173	175	348	47,28	388	0	0	0	0	0	0	0,00	0
6	LOCE	486	484	970	226	226	452	46,60	518	0	0	0	0	0	0	0,00	0
7	LEMARANG	185	192	377	92	92	184	48,81	193	0	0	0	0	0	0	0,00	0
8	TORONG KOE	251	237	488	91	90	181	37,09	307	0	0	0	0	0	0	0,00	0
9	PARALINDO	206	206	412	89	90	179	43,45	233	0	2	2	0	0	0	0,00	2
10	RURA	341	337	678	214	211	425	62,68	253	0	1	1	0	0	0	0,00	1
	JUMLAH	3.309	3.310	6.619	1.568	1.552	3.120	47,14	3.499	1	6	7	-	-	1	14,29	6

11. Kecamatan Cibab Barat

No	NAMA DESA/KEL	JML KAWIN			MEMILIKI AKTA KAWIN			BLM_MMLK_AK'A_KWN	JUMLAH CERAI						MEMILIKI AKTA_CRAI						BLM_MMLK_AKTA_CRAI
		LK	PR	JML	LK	PR	JML		% KAWIN	L K	P R	J M	L K	P R	J M	L K	P R	J M	% CERA		
1	BERE	457	451	908	220	223	443	48,79	465	0	1	1	0	0	0	0	0	0,00	1		
2	WAE CIDI	406	425	831	120	123	243	29,24	588	1	0	1	0	0	0	0	0	0,00	1		
3	GOLOV'OI	264	271	535	102	106	208	38,88	327	0	0	0	0	0	0	0	0	0,00	0		

No	NAMA DESA/KEL	JML KAWIN				MEMILIKI AKTA KAWIN				BLM_MMLK_AKTA_KWN		JUMLAH CERAI				MEMILIKI AKTA_CRAI				BLM_MMIIK_AKTA_CRAI	BLM_MMIIK_AKTA_CRAI
		LK	PR	JML		LK	PR	JML	% KAWIN	L	P	R	JM	L	P	R	JM	% KAWIN			
4	GOLO L INAK	247	245	492	128	126	254	51,63	238	1	1	2	0	0	0	0	0,00			2	
5	LATUNG	324	327	651	171	168	339	52,07	312	0	0	0	0	0	0	0	0,00			0	
6	WAE RENCA	449	461	910	229	231	460	50,55	450	0	1	1	0	0	0	0	0,00			1	
7	TIMBU	357	368	725	153	156	309	42,62	416	0	1	1	0	0	0	0	0,00			1	
8	BANGKARA	142	154	296	76	76	152	51,35	144	0	0	0	0	0	0	0	0,00			0	
9	COMPANG CIBAL	276	277	553	96	92	188	34,00	365	0	0	0	0	0	0	0	0,00			0	
10	LENDA	335	340	675	153	156	309	45,78	366	0	1	1	0	1	1	1	100,00			0	
	JUMLAH	3.257	3.319	6.576	1.448	1.457	2.905	44,18	3.671	2	5	7	-	1	1	1	14,29			6	

12. Kecamatan Satar Mese Utari

No	NAPTA DESA/KEL	JML KAWIN				MEMILIKI AKTA KAWIN				ELM_MMLK_AKTA_KWN	JUMLAH CERAI				MEMILIKI_AKTA_CR.II				BLM_MMLK_AKTA_CRAI
		LK	PR	JML	LK	PR	ML	% KAWIN	L		P	R	JM	L	P	R	JM	% CER.II	
1	RENDA	293	302	595	162	160	322	54,12	273	1	0	1	0	0	0	0	0,00	1	
2	TODO	283	283	566	151	154	305	53,89	261	0	1	1	0	0	0	0	0,00	1	
3	GULUN	381	406	787	199	200	399	50,70	388	0	0	0	0	0	0	0	0,00	0	
4	POPO	310	318	628	159	155	314	50,00	314	0	1	1	0	0	0	0	0,00	1	
5	LIA	306	322	628	148	152	300	47,77	328	1	0	1	0	0	0	0	0,00	1	
6	KOLE	302	327	629	200	201	401	63,75	228	0	0	0	0	0	0	0	0,00	0	
7	LING	234	242	476	116	116	232	48,74	244	0	0	0	0	0	0	0	0,00	0	
8	NAO	351	374	725	226	232	458	63,17	267	0	0	0	0	0	0	0	0,00	0	
9	CIRENG	319	317	636	182	181	363	57,08	273	0	0	0	0	0	0	0	0,00	0	
10	RUANG	246	237	483	120	120	240	49,69	243	1	0	1	0	0	1	100,00	0	0	
11	MATAVAE	253	263	516	141	142	283	54,84	233	0	0	0	0	0	0	0	0,00	0	
JUMLAH		3.278	3.391	6.669	1.804	1.813	3.617	54,24	3.052	3	2	5	1	-	1	20,00	-	4	

2.8 Agragat Kepemilikan Akta Kelahiran Perdesa

Kecamatan Wae Rii

NO	KECAMATAN	Penduduk						Memiliki Akta Kelahiran						Belum Memiliki Akta Kelahiran						Memiliki Akta Kelahiran O-17						Belum Memiliki Akta Kelahiran O-17					
		LK	PR	JML	LK	PR	JML	LK	PR	JML	PERSE N	LK	PR	JML	LK	PR	JML	PERSE N	LK	PR	JML	LK	PR	JML	PERSE N	LK	PR	JML	LK	PR	JML
1	GOLD DUKAL	1840	1887	3727	799	789	1588	1044	1098	2142	42,53	1044	1098	2142	589	542	1131	506	478	984	83	83	166	83	83	166	83	83	166	83	83
2	WALI	2456	2454	4910	911	960	1871	1495	1494	2989	39,25	1495	1494	2989	810	739	1549	680	637	1317	130	102	232	130	102	232	130	102	232	130	102
3	KAROT	2796	2785	5581	919	813	1732	1317	1472	2789	37,81	1317	1472	2789	727	627	1354	634	520	1154	93	107	200	93	107	200	93	107	200	93	107
4	PITAK	2416	2369	4785	992	939	1931	1414	1430	2844	40,36	1414	1430	2844	791	702	1493	689	623	1312	102	79	181	102	79	181	102	79	181	102	79
5	LAWIR	878	874	1652	365	316	681	412	463	875	41,22	463	508	971	267	207	474	237	184	421	30	23	53	30	23	53	30	23	53	30	23
6	PAU	3696	4310	8006	1694	1828	3522	2202	2482	4684	42,92	2202	2482	4684	1143	1196	2339	1025	1071	2096	123	125	248	123	125	248	123	125	248	123	125
7	WASO	1864	1863	3727	1032	940	1972	1312	1322	2634	52,91	1312	1322	2634	627	581	1208	558	528	1086	69	53	122	69	53	122	69	53	122	69	53
8	WATU	2600	2750	5350	1126	1222	2348	1474	1578	3052	43,89	1474	1578	3052	807	800	1607	713	722	1435	94	78	172	94	78	172	94	78	172	94	78
9	MEKUMUKU	1500	1555	3055	599	606	1205	39,44	40,1	799	39,44	901	949	1850	441	450	891	384	399	783	57	51	108	57	51	108	57	51	108	57	51
10	TENDA	1758	1743	3501	731	671	1382	39,47	1047	1072	2119	545	480	1025	545	480	1025	477	423	900	68	57	125	68	57	125	68	57	125	68	57
11	CAREP	1509	1576	3085	581	601	1182	38,95	928	925	1853	461	415	876	397	355	752	355	355	752	64	60	124	64	60	124	64	60	124	64	60
12	BANGKA NERANG	1217	1215	2432	477	452	929	38,20	740	763	1503	360	290	650	316	259	575	259	259	575	44	31	75	44	31	75	44	31	75	44	31
13	SATAP TACIK	2509	2496	5005	1043	996	2039	40,74	1466	1500	2966	815	744	1559	722	657	1379	722	657	1379	93	87	180	93	87	180	93	87	180	93	87
14	POCO MAL	868	888	1756	387	348	735	41,86	481	540	1021	292	270	562	255	227	482	255	227	482	37	43	80	37	43	80	37	43	80	37	43
15	COMPANG CAREP	493	513	1006	212	221	433	43,04	281	292	573	158	167	325	129	143	272	129	143	272	29	24	53	29	24	53	29	24	53	29	24
16	LACI CAREP	465	504	969	190	228	418	43,14	275	276	551	174	177	351	130	145	275	130	145	275	44	32	76	44	32	76	44	32	76	44	32
17	TADONG	821	875	1696	339	334	673	39,68	482	541	1023	277	243	520	238	210	448	238	210	448	33	33	66	33	33	66	33	33	66	33	33
18	ROWANG	487	546	1033	250	267	517	50,05	237	279	516	154	161	315	145	157	302	145	157	302	9	4	13	9	4	13	9	4	13	9	4
19	BANGKA LIDA	1366	1497	2863	609	647	1256	43,57	777	850	1627	478	485	963	435	435	870	435	435	870	43	50	93	43	50	93	43	50	93	43	50
20	COMPANG TOKE	1179	1195	2374	440	457	897	37,78	739	738	1477	376	349	725	298	285	583	298	285	583	64	64	128	64	64	128	64	64	128	64	64
	JUMLAH	32.398	33.295	65.693	13.733	13.635	27.368	41,66	18665	19660	38.325	10.297	9.625	19.922	8.968	8.458	17.426	8.968	8.458	17.426	1167	1167	2.456	1167	1167	2.456	1167	1167	2.456	1167	1167

2. Kecamatan Ruteng

N O	KECAMATAN	Penduduk			Memiliki Akta Kelahiran				Belum Memiliki Akta Kelahiran				Penduduk O-17				Memiliki Akta Kelahiran O-17				Belum Memiliki Akta Kelahiran O-17			
		LK	PR	JML	LK	PR	JML	PERSE N	LK	PR	JML	LK	PR	JML	LK	PR	JML	PERSE N	LK	PR	JML	LK	PR	JML
1	WAE BELANG	1808	1915	3723	736	712	1448	38,89	38,78	1072	1203	2275	544	555	1099	471	472	943	85,81	73	83	156		
2	CUMBI	1163	1127	2290	456	432	888	38,78	38,78	707	695	1402	384	338	722	324	290	614	85,04	60	48	108		
3	KAKOR	857	902	1759	317	355	672	38,20	38,20	540	547	1087	255	295	550	194	239	433	78,73	61	56	117		
4	PONG MURUNG	1640	1684	3324	686	632	1318	39,65	39,65	954	1052	2006	549	520	1069	426	406	832	77,83	123	114	237		
5	BULAN	1235	1735	3470	651	639	1290	37,18	37,18	1084	1096	2180	543	485	1028	467	423	890	86,58	76	62	138		
6	PONG LAO	1067	1043	2110	404	387	791	37,49	37,49	663	656	1319	368	321	689	283	260	543	78,81	85	61	146		
7	BEO RAHONG	1336	1413	2749	556	573	1129	41,07	41,07	780	840	1620	432	433	865	355	356	711	82,20	77	77	154		
8	GOLO WOROK	952	961	1913	384	361	745	38,94	38,94	568	600	1168	317	302	619	270	251	521	84,17	47	51	98		
9	MELER	1459	1484	2943	582	575	1157	39,31	39,31	877	909	1786	476	468	944	414	395	809	85,70	62	73	135		
10	BENTENG KUWU	1519	1471	2990	648	575	1223	40,90	40,90	871	896	1767	548	458	1006	441	378	819	81,41	107	80	187		
11	BELANG TURI	1013	1055	2068	316	338	654	31,62	31,62	697	717	1414	289	290	579	222	217	439	75,82	67	73	140		
12	PONG LEKO	1000	976	1976	426	400	826	41,80	41,80	574	576	1150	338	319	657	293	267	560	85,24	45	52	97		
13	RAI	1210	1187	2397	486	472	958	39,97	39,97	724	715	1439	399	388	787	337	324	661	83,99	62	64	126		
14	POCOLIKANG	1207	1223	2430	485	505	990	40,74	40,74	722	718	1440	403	384	787	332	327	659	83,74	71	57	128		
15	BANGKA LAO	1239	1211	2450	502	429	931	38,00	38,00	737	782	1519	384	339	723	315	270	585	80,91	69	69	138		

N O	KECAMATAN	Penduduk			Memiliki Akta Kelahiran					Belum Memiliki Akta Kelahiran			Penduduk 0-17			Memiliki Akta Kelahiran 0-17			Belum Memiliki Akta Kelahiran 0-17		
		LK	PR	JML	LK	PR	JML	JML	PR	LK	LK	PR	JML	LK	PR	JML	PERSE N	LK	PR	JML	
16	COMPANG DALO	1113	1172	2285	400	436	836	36,59	713	736	1449	351	395	746	245	288	533	71,45	106	107	213
17	BEA KAKOR	894	911	1805	350	343	693	38,39	544	568	1112	290	278	568	221	219	440	77,46	69	59	128
18	COMPANG NAMUT	877	868	1745	385	364	749	42,92	492	504	996	313	274	587	277	241	518	88,25	36	33	69
19	PONG LALE	450	461	911	183	192	375	41,16	267	269	536	137	129	266	124	123	247	92,86	13	6	19
	JUMLAH	22.539	22.799	45.338	8.953	8.720	17.673	38,98	13586	14079	27.665	7.32	6.97	14.29	6.01	5.74	11.75	82,27	1309	1225	2.534

3. Kecamatan Satar Mese

NO	KECAMATAN	Penduduk			Memiliki Akta Kelahiran			Belum Memiliki Akta Kelahiran			Penduduk 0-17			Memiliki Akta Kelahiran 0-17			Belum Memiliki Akta Kelahiran 0-17				
		LK	PR	JML	LK	PR	JML	PERSEN	LK	PR	JML	LK	PR	JML	LK	PR	JML	PERSEN	LK	PR	JML
1	JAONG	540	530	1070	237	220	457	42,71	303	310	613	179	158	337	155	136	291	86,35	24	22	46
2	PONGKOR	986	945	1931	392	381	773	40,03	594	564	1158	351	313	664	275	266	541	81,48	76	47	123
3	WAE ANJANG	1043	1017	2060	456	449	905	43,93	587	568	1155	369	335	704	307	287	594	84,38	62	48	110
4	PAPANG	1290	1179	2469	546	465	1011	40,95	744	714	1458	498	408	906	408	341	749	82,67	90	67	157
5	WEWO	1283	1267	2550	521	478	999	39,18	762	789	1551	409	401	810	328	317	645	79,63	81	84	165
6	LUNGAR	779	768	1547	307	283	590	38,14	472	485	957	287	286	573	213	202	415	72,43	74	84	158
7	MOCOK	896	815	1711	247	240	487	28,46	649	575	1224	296	274	570	161	159	320	56,14	135	115	250
8	KOAK	1037	918	1955	327	264	591	30,23	710	654	1364	373	298	671	250	201	451	67,21	123	97	220
9	LANGGO	839	806	1645	288	311	599	36,41	551	495	1046	291	259	550	190	192	382	69,45	101	67	168
10	LEGU	1188	1191	2379	471	438	909	38,21	717	753	1470	373	410	783	306	318	624	79,69	67	92	159
11	PAKA	945	959	1904	341	358	699	36,71	604	601	1205	310	315	625	258	258	516	82,56	52	57	109
12	TAL	1105	1036	2141	491	420	911	42,55	614	616	1230	406	348	754	348	297	645	85,54	58	51	109
13	GOLO LAMBO	466	432	898	231	183	414	46,10	235	249	484	170	127	297	150	112	262	88,22	20	15	35
14	NGKAER	511	489	1000	196	193	389	38,90	315	296	611	170	165	335	154	148	302	90,15	16	17	33
15	UMUNG	958	899	1857	432	385	817	44,00	526	514	1040	333	285	618	274	241	515	83,33	59	44	103
16	TADO	559	507	1066	185	176	361	33,86	374	331	705	195	166	361	133	124	257	71,19	62	42	104
17	GARA	628	580	1208	279	253	532	44,04	349	327	676	205	193	398	185	176	361	90,70	20	17	37
18	GOLO MUNTAS	719	716	1435	260	254	514	35,82	459	462	921	252	237	489	192	177	369	75,46	60	60	120
19	PONGGEOK	745	751	1496	313	322	635	42,45	432	429	861	231	236	467	178	199	377	80,73	53	37	90
20	ITENG	610	623	1233	283	275	558	45,26	327	348	675	178	202	380	161	175	336	88,42	17	27	44
21	SATAR LOUNG	609	578	1187	202	179	381	32,10	407	399	806	218	192	410	150	124	274	66,83	68	68	136
22	LOLANG	952	948	1900	335	367	702	36,95	617	581	1198	307	307	614	238	253	491	79,97	69	54	123
23	ULU BELANG	638	641	1279	268	264	532	41,59	370	377	747	236	229	465	197	193	390	83,87	39	36	75
	JUMLAH	19.326	18.595	37.921	7.608	7.158	14.766	38,94	11.718	11.437	23.155	6.637	6.144	12.781	5.211	4.896	10.107	79,08	1.426	1.248	2.674

4. Kecamatan Cibai

No	KECAMATAN	Penduduk			Memiliki Akta Kelahiran			Belum Memiliki Akta Kelahiran			Penduduk 0-17			Memiliki Akta Kelahiran 0-17			Belum Memiliki Akta Kelahiran 0-17		
		LK	PR	JML	LK	PR	JML	LK	PR	JML	LK	PR	JML	LK	PR	JML	LK	PR	JML
1	PAGAI	1178	1118	2306	519	492	1011	629	606	1235	143	347	695	312	320	632	16	27	63
2	REBU	1146	1212	2412	520	474	994	666	757	1423	368	375	743	327	311	638	41	44	85
3	RADO	846	776	1622	380	309	689	516	467	983	280	240	520	222	199	421	58	41	99
4	WUJER	913	914	1827	387	352	739	526	562	1088	336	287	623	240	217	457	96	70	166
5	WUJER	1136	1092	2228	524	438	962	632	654	1286	377	339	716	326	282	608	51	57	108
6	GUDO	782	808	1590	371	357	728	411	451	862	247	253	500	207	219	426	40	34	74
7	BARANG	675	725	1400	270	279	549	405	446	851	195	216	411	170	195	365	25	21	46
8	PERAK	717	720	1437	281	265	546	416	455	871	230	207	437	189	169	358	41	18	79
9	BEA MERE	674	672	1346	313	278	591	361	394	755	233	211	444	197	175	372	36	36	72
10	LANGKAS	695	690	1385	238	231	469	457	459	916	237	207	444	164	154	318	78	59	126
11	LADUR	994	918	1912	542	275	617	652	643	1295	319	247	566	243	186	429	76	61	137
12	KINTOR	547	596	1143	222	232	454	325	364	689	197	186	383	163	156	319	54	30	64
13	RUNG	1128	1106	2234	440	373	813	688	733	1421	406	354	760	295	249	544	111	105	216
14	PINGGANG	796	837	1633	308	329	637	488	508	996	231	250	481	179	197	376	52	53	105
15	LANDO	473	460	933	196	162	358	383	277	298	147	127	274	119	105	224	28	22	50
16	GAPONG	634	653	1287	309	287	596	463	366	691	215	207	422	194	185	379	21	22	43
17	GORONGUANG	668	677	1345	254	277	531	414	400	814	215	229	444	160	186	346	55	43	98
... - JUMLAH		1404	1406	2810	582	541	1123	8218	8653	16871	458	428	886	370	352	723	874	757	1631

5. Kecamatan Reok

No	KECAMATAN	Penduduk			Memiliki Akta Kelahiran			Belum Memiliki Akta Kelahiran			Penduduk 0-17			Memiliki Akta Kelahiran 0-17			Belum Memiliki Akta Kelahiran 0-17		
		LK	PR	JML	LK	PR	JML	LK	PR	JML	LK	PR	JML	LK	PR	JML	LK	PR	JML
1	REO	1224	1254	2478	536	509	1045	688	745	1433	324	327	651	292	298	590	32	29	61
2	MATA AIR	1287	1274	2561	657	575	1232	630	699	1329	382	339	721	342	307	649	40	32	72
3	BARU	944	915	1859	447	400	847	497	515	1012	266	268	534	239	240	479	27	28	55
4	WANGKUNG	1864	1775	3639	689	620	1309	1175	1155	2330	635	521	1156	497	407	904	138	134	252
5	PROBEK	1067	1093	2160	429	447	876	638	646	1284	330	346	676	285	310	595	45	36	81
6	RUUS	1068	1055	2123	411	394	805	657	661	1318	336	334	670	247	257	504	89	77	166
7	BAJAK	757	741	1498	322	294	616	435	447	882	251	259	510	201	193	394	50	66	116
8	WATU BAUR	351	354	705	147	128	275	204	226	430	108	101	209	95	83	178	13	18	31
9	SALAMA	1044	1051	2095	429	439	868	615	612	1227	339	345	684	295	306	601	44	39	83
10	WATU TANGO	603	574	1177	329	276	605	514	298	572	212	197	409	186	170	356	26	27	53

N O	KECAMATAN	Penduduk				Memiliki Akta Kelahiran				Belum Memiliki Akta Kelahiran				Penduduk 0-17				Memiliki Akta Kelahiran 0-17				Belum Memiliki Akta Kelahiran 0-17			
		LK	PR	JML		LK	PR	JML	PERSE N	LK	PR	JML		LK	PR	JML		LK	PR	JML	PERSE N	LK	PR	JML	
	JUMLAH	10.209	10.036	20.295		4.396	4.032	8.478	41,77	5.813	6.004	11.817		3.183	3.037	6.220		2.679	2.571	5.250	84,41	504	466	970	

6. Kecamatan Langke Rembong

N O	KECAMATAN	Penduduk				Memiliki Akta Kelahiran				Belum Memiliki Akta Kelahiran				Penduduk 0-17				Memiliki Akta Kelahiran 0-17				Belum Memiliki Akta Kelahiran 0-17			
		LK	PR	JML		LK	PR	JML	PERSE N	LK	PR	JML		LK	PR	JML		LK	PR	JML	PERSE N	LK	PR	JML	
1	GOLO DUKAL	1840	1887	3727		796	789	1585	42,53	1044	1098	2142		589	542	1131		506	478	984	87,00	83	64	147	
2	WALI	2466	2454	4920		971	960	1931	39,25	1495	1494	2989		810	739	1549		680	637	1317	85,02	130	102	232	
3	KAROT	2296	2285	4581		919	813	1732	37,81	1377	1472	2849		727	627	1354		634	520	1154	85,23	93	107	200	
4	PITAK	2416	2369	4785		992	939	1931	40,36	1424	1430	2854		791	702	1493		689	623	1312	87,88	102	79	181	
5	LAWIR	828	824	1652		365	316	681	41,22	463	508	971		267	207	474		237	184	421	88,82	30	23	53	
6	PAU	3896	4310	8206		1694	1828	3522	42,92	2202	2482	4684		1148	1196	2344		1025	1071	2096	89,42	123	125	248	
7	WASO	1864	1863	3727		1032	940	1972	52,91	832	923	1755		627	581	1208		558	528	1086	89,90	69	53	122	
8	WATU	2600	2750	5350		1126	1222	2348	43,89	1474	1528	3002		807	800	1607		713	722	1435	89,30	94	78	172	
9	MBAUMUKU	1500	1555	3055		599	606	1205	39,44	901	949	1850		441	450	891		384	399	783	87,88	57	51	108	
10	TENDA	1758	1743	3501		711	671	1382	39,47	1047	1072	2119		545	480	1025		477	423	900	87,80	68	57	125	
11	CAREP	1509	1526	3035		581	601	1182	38,95	928	925	1853		461	415	876		397	355	752	85,84	64	60	124	
12	BANGKA NEKANG	1217	1215	2432		477	452	929	38,20	740	763	1503		360	290	650		316	259	575	88,46	44	31	75	
13	SATAR TACIK	2509	2496	5005		1043	996	2039	40,74	1466	1500	2966		815	744	1559		722	657	1379	88,45	93	87	180	
14	POCO MAL	868	888	1756		387	348	735	41,86	481	540	1021		292	270	562		255	227	482	85,77	37	43	80	
15	COMPANG CAREP	493	513	1006		212	221	433	43,04	281	292	573		158	167	325		129	143	272	83,69	29	24	53	
16	LACI CAREP	465	504	969		190	228	418	43,14	275	276	551		174	177	351		130	145	275	78,35	44	32	76	
17	TADONG	821	875	1696		339	334	673	39,68	482	541	1023		277	243	520		238	210	448	86,15	39	33	72	
18	ROWANG	487	546	1033		250	267	517	50,05	237	279	516		154	161	315		145	157	302	95,87	9	4	13	
19	BANGKA LEDA	1386	1497	2883		609	647	1256	43,57	777	850	1627		478	485	963		435	435	870	90,34	43	50	93	
20	COMPANG TUKE	1179	1195	2374		440	457	897	37,78	739	738	1477		376	349	725		298	285	583	80,41	78	64	142	
	JUMLAH	32.398	33.295	65.693		13.773	13.635	27.368	41,66	18.665	19.660	38.325		10.297	9.625	19.922		8.968	8.458	17.426	87,47	1329	1167	2.496	

7. Kecamatan Satar Mese Barat

N O	KECAMATAN	Penduduk				Memiliki Akta Kelahiran				Belum Memiliki Akta Kelahiran				Penduduk 0-17				Memiliki Akta Kelahiran 0-17				Belum Memiliki Akta Kelahiran 0-17			
		LK	PR	JML		LK	PR	JML	PERSE N	LK	PR	JML		LK	PR	JML		LK	PR	JML	PERSE N	LK	PR	JML	
1	HILHINTIR	1670	1608	3278		665	627	1292	39,41	1005	981	1986		526	493	1019		456	424	880	86,36	70	69	139	
2	BEA KONDO	957	947	1904		303	363	666	34,98	654	584	1238		308	338	646		217	269	486	75,23	91	69	160	
3	GOLO ROPONG	651	644	1295		270	232	502	38,76	381	412	793		221	206	427		182	159	341	79,86	39	47	86	
4	TERONG	974	1033	2007		381	408	789	39,31	593	625	1218		314	328	642		272	280	552	85,98	42	48	90	

NO	KECAMATAN	Penduduk			Memiliki Akta Kelahiran			Belum Memiliki Akta Kelahiran			Penduduk 0-17			Memiliki Akta Kelahiran 0-17			Belum Memiliki Akta Kelahiran 0-17		
		LK	PR	JML	LK	PR	JML	LK	PR	JML	LK	PR	JML	LK	PR	JML	LK	PR	JML
5	CEKA LUJU	504	484	988	201	172	373	303	312	615	175	142	317	150	127	277	25	15	40
6	SATAR LUJU	885	867	1752	364	352	716	521	515	1036	256	253	509	240	234	474	16	19	35
7	SATAR LENDA	1199	1176	2375	554	491	1045	645	685	1330	373	335	708	343	312	655	30	23	53
8	SATAR RUWUK	723	746	1469	267	291	558	456	455	911	197	246	443	168	220	388	29	26	55
9	NUCA MOLAS	679	723	1402	364	363	727	315	360	675	248	252	500	234	239	473	14	13	27
10	BORIK	539	501	1040	236	216	452	303	285	588	155	139	294	145	138	283	10	1	11
11	CAMBIR ICA	1315	1278	2593	590	523	1113	725	755	1480	451	410	861	393	346	739	58	64	122
12	WONGKA	460	472	932	220	200	420	240	272	512	143	130	273	128	125	253	15	5	20
	JUMLAH	10.55	10.47	21.03	4.41	4.23	8.65	6.141	6.241	12.382	3.36	3.27	6.63	2.92	2.87	5.80	439	399	838
		6	9	5	5	8	3				7	2	9	8	3	1			

8. Kecamatan Rahong Utara

NO	KECAMATAN	Penduduk			Memiliki Akta Kelahiran			Belum Memiliki Akta Kelahiran			Penduduk 0-17			Memiliki Akta Kelahiran 0-17			Belum Memiliki Akta Kelahiran 0-17		
		LK	PR	JML	LK	PR	JML	LK	PR	JML	LK	PR	JML	LK	PR	JML	LK	PR	JML
1	BUAR	1301	1292	2593	487	471	958	814	821	1635	411	379	790	328	314	642	83	65	148
2	BENTENG TUBI	834	813	1647	380	325	705	454	488	942	269	267	536	223	221	444	46	46	92
3	COMPANG DARI	727	770	1497	346	348	694	381	422	803	224	223	447	189	194	383	35	29	64
4	DIMPONG	688	720	1408	238	242	480	450	478	928	202	226	428	154	170	324	48	56	104
5	BANGKA AJANG	1121	1130	2251	478	478	956	643	652	1295	414	393	807	324	327	651	90	66	156
6	LIANG BUA	1316	1254	2570	480	421	901	836	833	1669	457	392	849	322	282	604	135	110	245
7	TENGKU LESE	1144	1160	2304	487	465	952	657	695	1352	414	364	778	350	304	654	64	60	124
8	GOLO LANGKOK	1328	1418	2746	589	610	1199	739	808	1547	430	475	905	378	429	807	52	46	98
9	PONG LENGOR	1248	1292	2540	470	489	959	778	803	1581	393	420	813	282	312	594	111	108	219
10	MANONG	784	812	1596	304	313	617	480	499	979	248	256	504	180	203	383	68	53	121
11	BANGKA RUANG	805	861	1666	357	346	703	448	515	963	279	301	580	213	239	452	66	62	128
12	WAE MANTANG	904	836	1740	356	356	712	548	480	1028	277	284	561	216	239	455	61	45	106
	JUMLAH	12.200	12.358	24.558	4.972	4.864	9.836	7.228	7.494	14.722	4.018	3.980	7.998	3.159	3.234	6.393	859	746	1.605

9. Kecamatan Lelak

NO	KECAMATAN	Penduduk			Memiliki Akta Kelahiran			Belum Memiliki Akta Kelahiran			Penduduk 0-17			Memiliki Akta Kelahiran			Belum Memiliki Akta Kelahiran		
		LK	PR	JML	LK	PR	JML	LK	PR	JML	LK	PR	JML	LK	PR	JML	LK	PR	JML
1	BANGKA LELAK	1152	1145	2297	514	501	1015	638	644	1282	357	342	699	332	307	639	25	35	60

NO	KECAMATAN	Penduduk			Memiliki Akta Kelahiran				Belum Memiliki Akta Kelahiran				Penduduk 0-17				Memiliki Akta Kelahiran				Belum Memiliki Akta Kelahiran						
		LK	PR	JML	LK	PR	JML	PERSEN	LK	PR	JML	LK	PR	JML	PERSEN	LK	PR	JML	LK	PR	JML	PERSEN	LK	PR	JML		
2	GEJONG	671	624	1295	264	226	490	37,84	407	398	805	407	398	205	175	380	179	163	342	90,00	26	12	38	90,00	26	12	38
3	URANG	765	771	1536	289	308	597	38,87	476	463	939	476	463	240	246	486	211	222	433	89,09	29	24	53	89,09	29	24	53
4	KETANG	767	763	1530	379	309	688	41,70	438	454	892	438	454	258	245	503	235	215	450	89,46	23	30	53	89,46	23	30	53
5	PONG UMPU	573	549	1122	213	189	402	35,83	360	360	720	360	360	183	153	336	136	127	263	78,27	47	26	73	78,27	47	26	73
6	BANGKA DESE	358	371	729	146	147	293	40,19	212	224	436	212	224	105	106	211	95	101	196	92,89	10	5	15	92,89	10	5	15
7	NATI	433	430	863	149	158	307	35,57	284	272	556	284	272	130	142	272	110	123	233	85,66	20	19	39	85,66	20	19	39
8	NDIWAR	554	495	1049	191	176	367	34,99	363	319	682	363	319	150	146	296	114	124	238	80,41	36	22	58	80,41	36	22	58
9	BANGKA TONGGUR	455	454	909	186	187	373	41,03	269	267	536	269	267	158	146	304	145	139	284	93,42	13	7	20	93,42	13	7	20
10	LENTANG	985	946	1931	396	379	775	40,13	589	567	1156	589	567	331	309	640	285	279	564	88,13	46	30	76	88,13	46	30	76
	JUMLAH	6.713	6.548	13.261	2.677	2.580	5.257	39,64	4036	3968	8.004	4036	3968	2.117	2.010	4.127	1.842	1.800	3.642	88,75	275	210	485	88,75	275	210	485

10. Kecamatan Reok Barat

NO	KECAMATAN	Penduduk			Memiliki Akta Kelahiran				Belum Memiliki Akta Kelahiran				Penduduk 0-17				Memiliki Akta Kelahiran				Belum Memiliki Akta Kelahiran			
		LK	PR	JML	LK	PR	JML	PERSEN	LK	PR	JML	LK	PR	JML	LK	PR	JML	LK	PR	JML	PERSEN	LK	PR	JML
1	KALONG	1264	1272	2536	569	548	1117	44,05	695	724	1419	724	1419	379	400	779	341	361	702	90,12	38	39	77	
2	LANTE	601	664	1265	241	281	522	41,26	360	383	743	360	383	193	208	401	174	192	366	91,27	19	16	35	
3	TOE	545	563	1108	269	267	536	48,38	276	296	572	276	296	176	182	358	161	172	333	93,02	15	10	25	
4	SAMBI	1008	1041	2049	428	441	869	42,41	580	600	1180	580	600	335	347	682	283	309	592	86,80	52	38	90	
5	NGGALAK	896	889	1785	405	406	811	45,43	491	483	974	491	483	304	304	608	243	258	501	82,40	61	46	107	
6	LOCE	1185	1154	2339	526	490	1016	43,44	659	664	1323	659	664	388	375	763	322	299	621	81,39	66	76	142	
7	LEMARANG	441	452	893	217	208	425	47,59	224	244	468	224	244	161	145	306	147	131	278	90,85	14	14	28	
8	TORONG KOE	580	543	1123	234	222	456	40,61	346	321	667	346	321	175	174	349	141	143	284	81,38	34	31	65	
9	PARA LANDO	522	478	1000	191	166	357	35,70	331	312	643	331	312	183	148	331	134	115	249	75,23	49	33	82	
10	RURA	815	861	1676	358	336	694	41,41	457	525	982	457	525	283	258	541	260	234	494	91,31	23	24	47	
--	JUMLAH	7.857	7.917	15.774	3.438	3.365	6.803	43,13	4419	4552	8.971	4552	8.971	2.577	2.541	5.118	2.206	2.214	4.420	86,36	371	327	698	

11. Kecamatan Cibai Barat

NO	KECAMATAN	Penduduk			Memiliki Akta Kelahiran				Belum Memiliki Akta Kelahiran				Penduduk 0-17				Memiliki Akta Kelahiran				Belum Memiliki Akta Kelahiran						
		LK	PR	JML	LK	PR	JML	PERSEN	JML	LK	PR	JML	PERSEN	LK	PR	JML	LK	PR	JML	PERSEN	LK	PR	JML	PERSEN	LK	PR	JML
1	BERE	1314	1258	2572	515	487	1002	38,96	799	771	1570	771	1570	438	397	835	332	315	647	77,49	106	82	188	77,49	106	82	188
2	WAE CADI	1033	1025	2058	362	354	716	34,79	671	671	1342	671	1342	320	307	627	254	238	492	78,47	66	69	135	78,47	66	69	135
3	GOLO WOI	633	666	1299	244	252	496	38,18	389	414	803	389	414	193	201	394	155	171	326	82,74	38	30	68	82,74	38	30	68
4	GOLO LANAK	654	681	1335	253	284	537	40,22	401	397	798	401	397	206	216	422	168	189	357	84,60	38	27	65	84,60	38	27	65
5	LATUNG	774	745	1519	438	368	806	53,06	336	377	713	336	377	232	212	444	209	197	406	91,44	23	15	38	91,44	23	15	38
6	WAE RENCA	1078	1059	2137	411	385	796	37,25	667	674	1341	667	674	359	333	692	263	258	521	75,29	96	75	171	75,29	96	75	171
7	TIMBU	882	885	1767	340	331	671	37,97	542	554	1096	542	554	276	255	531	203	196	399	75,14	73	59	132	75,14	73	59	132
8	BANGKA ARA	347	359	706	173	157	330	46,74	174	202	376	174	202	123	94	217	108	86	194	89,40	15	8	23	89,40	15	8	23
9	COMPANG CIBAL	695	735	1430	259	286	545	38,11	436	449	885	436	449	215	231	446	177	196	373	83,63	38	35	73	83,63	38	35	73
10	LEDA	894	908	1802	348	327	675	37,46	546	581	1127	546	581	308	301	609	261	237	498	81,77	47	64	111	81,77	47	64	111
	JUMLAH	8.304	8.321	16.625	3.343	3.231	6.574	39,54	4961	5090	10.051	4961	5090	2.670	2.547	5.217	2.130	2.083	4.213	80,76	540	464	1.004	80,76	540	464	1.004

12. Kecamatan Satar Mese Utara

NO	KECAMATAN	Penduduk			Memiliki Akta Kelahiran			Belum Memiliki Akta Kelahiran			Penduduk 0-17			Memiliki Akta Kelahiran			Belum Memiliki Akta Kelahiran		
		LK	PR	JML	LK	PR	JML	LK	PR	JML	LK	PR	JML	LK	PR	JML	LK	PR	JML
1	RENDA	795	831	1626	352	337	689	42,37	443	494	937	266	243	509	231	220	451	88,61	35
2	TODD	718	701	1419	284	284	568	40,03	434	417	851	215	214	429	188	189	377	87,88	27
3	GULUNG	933	896	1829	469	387	856	46,80	464	509	973	329	285	614	299	271	570	92,83	30
4	POPO	757	762	1519	299	332	631	41,54	458	430	888	261	249	510	222	223	445	87,25	39
5	LIA	755	759	1514	270	289	559	36,92	485	470	955	275	270	545	221	223	444	81,47	54
6	KOLE	804	812	1616	324	334	658	40,72	480	478	958	268	261	529	227	230	457	86,39	41
7	LING	638	619	1257	289	252	541	43,04	349	367	716	231	200	431	194	166	360	83,53	37
8	NAO	915	925	1840	395	383	778	42,28	520	542	1062	301	297	598	275	272	547	91,47	26
9	CIRENG	829	795	1624	333	342	675	41,56	496	453	949	274	265	539	226	229	455	84,42	48
10	RUANG	650	631	1281	311	285	596	46,53	339	346	685	200	187	387	168	155	323	83,46	32
11	MATA WAE	689	676	1365	243	224	467	34,21	446	452	898	232	222	454	166	159	325	71,59	66
	JUMLAH	8.483	8.407	16.890	3.569	3.449	7.018	41,55	4914	4958	9.872	2.852	2.693	5.545	2.417	2.337	4.754	85,73	435
																			356
																			791

2.9 Agregat Agama Perdesa

1. Kecamatan Wae Rii

NO	NAMA DESA/KEL	ISLAM			KRISTEN			KATHOLIK			HINDU			BUDHA			KHONGHUCU			KEPERCAYAAN		
		L	P	JML	L	P	JML	L	P	JML	L	P	JML	L	P	JML	L	P	JML	L	P	JML
1	SATAR NGKELING	1	0	1	2	0	2	1064	1118	2.182	1	1	2	-	-	-	-	-	-	-	-	-
2	LALONG	0	0	-	7	7	14	974	957	1.931	0	0	-	-	-	-	-	-	-	-	-	-
3	POCO	0	0	-	1	0	1	581	571	1.152	0	0	-	-	-	-	-	-	-	-	-	-
4	WAE MULU	0	0	-	4	3	7	1215	1267	2.482	0	0	-	-	-	-	-	-	-	-	-	-
5	NDEHES	0	0	-	1	1	2	1122	1168	2.290	1	0	1	-	-	-	-	-	-	-	-	-
6	GOLO CADOR	0	0	-	2	3	5	1286	1254	2.540	0	0	-	-	-	-	-	-	-	-	-	-
7	LONGKO	1	0	1	2	0	2	677	657	1.334	0	0	-	-	-	-	-	-	-	-	-	-
8	RANGGI	2	1	3	2	0	2	812	787	1.599	0	0	-	-	-	-	-	-	-	-	-	-
9	COMPANG NDEHES	1	1	2	2	3	5	950	952	1.902	0	0	-	-	-	-	-	-	-	-	-	-
10	BANGKA JONG	0	0	-	0	0	-	685	664	1.349	0	0	-	-	-	-	-	-	-	-	-	-
11	BANGKA KENDA	0	0	-	3	4	7	1296	1312	2.608	2	3	5	-	-	-	-	-	-	-	-	-
12	GOLO MENDO	0	0	-	1	0	1	588	560	1.148	0	0	-	-	-	-	-	-	-	-	-	-
13	GOLO WUAS	0	0	-	2	0	2	543	517	1.060	0	0	-	-	-	-	-	-	-	-	-	-
14	WAE RII	4	3	7	11	14	25	1231	1276	2.507	0	0	-	-	-	-	-	-	-	-	-	-
15	RANAKA	1	0	1	0	0	-	960	957	1.917	0	0	-	-	-	-	-	-	-	-	-	-
16	GOLO WATU	3	1	4	6	8	14	1151	1174	2.325	0	0	-	-	-	-	-	-	-	-	-	-
17	BENTENG POCO	1	0	1	0	1	1	564	573	1.137	0	0	-	-	-	-	-	-	-	-	-	-

NO	NAMA DESA/KEL	ISLAM			KRISTEN			KATHOLIK			HINDU			BUDHA			KHONGHUCU			KEPERCAYAAN		
		L	P	JML	L	P	JML	L	P	JML	L	P	JML	L	P	JML	L	P	JML	L	P	JML
	JUMLAH	14	6	20	46	44	90	15.699	15.764	31.463	4	4	8	-	-	-	-	-	-	-	-	-

2. Kecamatan Ruteng

NO	NAMA DESA/KEL	ISLAM			KRISTEN			KATHOLIK			HINDU			BUDHA			KHONGHUCU			KEPERCAYAAN		
		L	P	JML	L	P	JML	L	P	JML	L	P	JML	L	P	JML	L	P	JML	L	P	JML
1	WAE BELANG	7	9	16	12	15	27	1786	1891	3.677	1	0	1	1	0	1	-	-	-	-	-	-
2	CUMBI	0	0	-	0	1	1	1161	1125	2.286	2	1	3	0	0	-	-	-	-	-	-	-
3	KAKOR	1	0	1	0	1	1	856	901	1.757	0	0	-	0	0	-	-	-	-	-	-	-
4	PONG MURUNG	1	3	4	5	4	9	1635	1677	3.312	0	0	-	0	0	-	-	-	-	-	-	-
5	BULAN	12	12	24	9	6	15	1713	1716	3.429	1	0	1	0	0	-	-	-	-	-	-	-
6	PONG LAO	0	0	-	3	1	4	1064	1042	2.106	0	0	-	0	0	-	-	-	-	-	-	-
7	BEO RAHONG	1	1	2	3	3	6	1332	1409	2.741	0	0	-	0	0	-	-	-	-	-	-	-
8	GOLO WOROK	0	0	-	2	2	4	950	959	1.909	0	0	-	0	0	-	-	-	-	-	-	-
9	MELER	0	1	1	2	4	6	1457	1479	2.936	0	0	-	0	0	-	-	-	-	-	-	-
10	BENTENG KUWU	10	6	16	8	8	16	1502	1457	2.959	0	0	-	0	0	-	-	-	-	-	-	-
11	BELANGTURI	1	2	3	1	1	2	1011	1052	2.063	0	0	-	0	0	-	-	-	-	-	-	-
12	PONG LEKO	0	1	1	12	7	19	988	968	1.956	0	0	-	0	0	-	-	-	-	-	-	-
13	RAI	10	8	18	3	5	8	1197	1174	2.371	0	0	-	0	0	-	-	-	-	-	-	-
14	POCO LIKANG	0	1	1	3	3	6	1202	1216	2.418	2	3	5	0	0	-	-	-	-	-	-	-
15	BANGKA LAO	2	2	4	1	0	1	1236	1209	2.445	0	0	-	0	0	-	-	-	-	-	-	-
16	COMPANG DALO	0	0	-	3	5	8	1110	1168	2.278	0	0	-	0	0	-	-	-	-	-	-	-
17	BEA KAKOR	0	0	-	6	3	9	888	907	1.795	0	0	-	0	0	-	-	-	-	-	-	-
18	COMPANG NAMUT	0	1	1	2	0	2	876	867	1.743	0	0	-	0	0	-	-	-	-	-	-	-
19	PONG LALE	5	4	9	0	0	-	445	457	902	0	0	-	0	0	-	-	-	-	-	-	-
	JUMLAH	50	51	101	75	69	144	22.409	22.674	45.083	6	4	10	1	-	1	-	-	-	-	-	-

3. Kecamatan Satar Mese

NO	NAMA DESA/KEL	ISLAM			KRISTEN			KATHOLIK			HINDU			BUDHA			KHONGHUCU			KEPERCAYAAN		
		L	P	JML	L	P	JML	L	P	JML	L	P	JML	L	P	JML	L	P	JML	L	P	JML
1	JAONG	0	0	-	0	3	3	541	527	1.068	0	0	-	-	-	-	-	-	-	-	-	-
2	PONGKOR	0	0	-	2	2	4	983	943	1.926	1	0	1	-	-	-	-	-	-	-	-	-
3	WAE AJANG	0	1	1	1	1	2	1041	1015	2.056	1	0	1	-	-	-	-	-	-	-	-	-
4	PAPANG	0	0	-	0	3	3	1290	1176	2.466	0	0	-	-	-	-	-	-	-	-	-	-

NO	NAMA DESA/KEL	ISLAM			KRISTEN			KATHOLIK			HINDU			BUDHA			KHONGHUCU			KEPERCAYAAN		
		L	P	JML	L	P	JML	L	P	JML	L	P	JML	L	P	JML	L	P	JML	L	P	JML
5	WEWO	0	0	-	3	2	5	1279	1263	2542	0	2	2	-	-	-	-	-	-	-	-	-
6	LUNGAR	0	0	-	3	1	4	776	767	1543	0	0	-	-	-	-	-	-	-	-	-	-
7	MOCOK	0	2	2	1	1	2	894	812	1.706	1	1	2	-	-	-	-	-	-	-	-	-
8	KOAK	0	1	1	0	0	-	1036	916	1.952	1	1	2	-	-	-	-	-	-	-	-	-
9	LANGGO	10	10	20	0	1	1	827	795	1.622	0	0	-	-	-	-	-	-	-	-	-	-
10	LEGU	296	294	590	22	25	47	870	871	1.741	0	1	1	-	-	-	-	-	-	-	-	-
11	PAKA	7	8	15	4	5	9	933	946	1.879	0	0	-	-	-	-	-	-	-	-	-	-
12	TAL	120	117	237	7	3	10	977	916	1.893	1	0	1	-	-	-	-	-	-	-	-	-
13	GOLO LAMBO	0	0	-	8	8	16	457	424	881	1	0	1	-	-	-	-	-	-	-	-	-
14	NGKAER	1	4	5	0	1	1	510	483	993	0	1	1	-	-	-	-	-	-	-	-	-
15	UMUNG	0	0	-	1	1	2	957	899	1.856	0	0	-	-	-	-	-	-	-	-	-	-
16	TADO	2	4	6	0	0	-	557	503	1.060	0	0	-	-	-	-	-	-	-	-	-	-
17	GARA	3	1	4	4	1	5	621	577	1.198	0	1	1	-	-	-	-	-	-	-	-	-
18	GOLO MUNTAS	0	0	-	0	0	-	719	716	1.435	0	0	-	-	-	-	-	-	-	-	-	-
19	PONGGEOK	3	3	6	2	3	5	741	745	1.486	0	0	-	-	-	-	-	-	-	-	-	-
20	ITENG	35	20	55	17	23	40	556	576	1.132	3	5	8	-	-	-	-	-	-	-	-	-
21	SATAR LOUNG	0	0	-	1	2	3	606	576	1.182	2	0	2	-	-	-	-	-	-	-	-	-
22	LOLANG	1	0	1	0	0	-	951	948	1.899	0	0	-	-	-	-	-	-	-	-	-	-
23	ULU BELANG	0	1	1	0	1	1	638	639	1.277	0	0	-	-	-	-	-	-	-	-	-	-
	JUMLAH	478	466	944	76	87	163	18.760	18.033	36.793	11	12	23	-	-	-	-	-	-	-	-	-

4. - Kecamatan Cibai

NO	NAMA DESA/KEL	ISLAM			KRISTEN			KATHOLIK			HINDU			BUDHA			KHONGHUCU			KEPERCAYAAN		
		L	P	JML	L	P	JML	L	P	JML	L	P	JML	L	P	JML	L	P	JML	L	P	JML
1	PAGAL	5	7	12	11	8	19	1160	1170	2330	2	3	5	0	0	0	-	-	-	-	-	-
2	NENU	2	3	5	7	8	15	1177	1220	2397	-	-	0	-	-	0	-	-	-	-	-	-
3	RADO	0	0	0	0	0	0	846	776	1622	-	-	0	-	-	0	-	-	-	-	-	-
4	WUDI	0	0	0	1	2	3	913	912	1825	-	-	0	-	-	0	-	-	-	-	-	-
5	WELU	0	0	0	1	2	3	1135	1090	2225	-	-	0	-	-	0	-	-	-	-	-	-
6	GOLO	0	0	0	0	0	0	782	808	1590	-	-	0	-	-	0	-	-	-	-	-	-
7	BARANG	1	1	2	0	1	1	674	723	1397	-	-	0	-	-	0	-	-	-	-	-	-
8	PERAK	1	0	1	1	1	2	715	718	1433	-	-	0	-	-	0	-	-	-	-	-	-
9	BEA MESE	0	1	1	1	1	2	673	670	1343	-	-	0	-	-	0	-	-	-	-	-	-
10	LANGKAS	0	0	0	0	0	0	695	690	1385	-	-	0	-	-	0	-	-	-	-	-	-

NO	NAMA DESA/KEL	ISLAM			KRISTEN			KATHOLIK			HINDU			KHONGHUCU			KEPERCAYAAN		
		L	P	JML	L	P	JML	L	P	JML	L	P	JML	L	P	JML	L	P	JML
11	LADUR	0	0	0	0	0	0	992	918	1910	2	-	0	-	-	-	-	-	-
12	KENTOL	0	0	0	5	4	9	542	592	1134	-	-	0	-	-	-	-	-	-
13	RIUNG	0	0	0	0	1	1	1127	1105	2232	-	-	0	-	-	-	-	-	-
14	PINGGANG	0	0	0	0	2	2	796	835	1631	-	-	0	-	-	-	-	-	-
15	LANDO	0	1	1	1	2	3	471	456	927	-	-	0	-	-	-	1	1	1
16	GAPONG	1	0	1	2	2	4	630	651	1281	-	-	0	1	0	1	-	-	-
17	GOLO NCUANG	0	1	1	0	1	1	668	675	1343	-	-	0	0	0	0	-	-	-
	JUMLAH	10	14	24	30	35	65	13.996	14.009	28.005	4	3	7	1	-	-	1	1	1

5. Kecamatan Reok

NO	NAMA DESA/KEL	ISLAM			KRISTEN			KATHOLIK			HINDU			BUDHA			KHONGHUCU			KEPERCAYAAN		
		L	P	JML	L	P	JML	L	P	JML	L	P	JML	L	P	JML	L	P	JML	L	P	JML
1	REO	976	1007	1.983	20	19	39	228	229	457	-	-	-	-	-	-	-	-	-	-	-	-
2	MATA AIR	890	882	1.772	30	23	53	368	369	737	-	-	-	-	-	-	-	-	-	-	-	-
3	BARU	320	308	628	41	31	72	583	576	1.159	-	-	-	-	-	-	-	-	-	-	-	-
4	WANGKUNG	157	156	313	28	41	69	1679	1578	3.257	-	-	-	-	-	-	-	-	-	-	-	-
5	ROBEK	112	101	213	6	11	17	950	981	1.931	-	-	-	-	-	-	-	-	-	-	-	-
6	RUIS	0	0	-	9	6	15	1059	1049	2.108	-	-	-	-	-	-	-	-	-	-	-	-
7	BAJAK	8	6	14	0	2	2	749	733	1.482	-	-	-	-	-	-	-	-	-	-	-	-
8	WATU BAUR	0	0	-	0	0	0	351	354	705	-	-	-	-	-	-	-	-	-	-	-	-
9	SALAMA	775	777	1.552	12	17	29	257	256	513	-	-	-	-	-	-	-	-	-	-	-	-
10	WATU TANGO	0	0	-	1	1	2	602	572	1.174	-	-	-	-	-	-	-	-	-	-	-	-
	JUMLAH	3.238	3.237	6.475	147	151	298	6.826	6.697	13.523	-	-	-	-	-	-	-	-	-	-	-	-

6. Kecamatan Langke Rembong

NO	NAMA DESA/KEL	ISLAM			KRISTEN			KATHOLIK			HINDU			BUDHA			KHONGHUCU			KEPERCAYAAN		
		L	P	JML	L	P	JML	L	P	JML	L	P	JML	L	P	JML	L	P	JML	L	P	JML
1	GOLO DUKAL	15	27	42	36	39	75	1.790	1.822	3.612	-	-	-	-	-	-	-	-	-	-	-	-
2	WALI	78	60	138	14	21	35	2.373	2.369	4.742	1	2	3	-	-	-	-	-	-	-	-	-
3	KAROT	25	31	56	13	23	36	2.249	2.224	4.473	9	7	16	-	-	-	-	-	-	-	-	-
4	PITAK	398	350	748	106	89	195	1.893	1.905	3.798	18	22	40	3	3	6	-	-	-	-	-	-
5	LAWIR	85	73	158	43	35	78	696	710	1.406	3	5	8	-	-	-	-	-	-	-	-	-

NO	NAMA DESA/KEL	ISLAM			KRISTEN			KATHOLIK			HINDU			BUDHA			KHONGHUJU			KEPERCAYAAN		
		L	P	JML	L	P	JML	L	P	JML	L	P	JML	L	P	JML	L	P	JML	L	P	JML
6	PAU	86	71	157	112	101	213	3.684	4.126	7.810	15	14	29	1	-	1	-	-	-	-	-	-
7	WASO	7	11	18	45	30	75	1.813	1.821	3.634	-	-	-	-	-	-	-	-	-	-	-	-
8	WATU	57	68	125	32	25	57	2.500	2.645	5.145	8	5	13	2	3	5	-	-	-	-	-	-
9	MBAUMUKU	259	239	498	116	108	224	1.113	1.195	2.308	12	13	25	-	-	-	-	-	-	-	-	-
10	TENDA	88	95	183	71	79	150	1.599	1.568	3.167	1	-	1	-	-	-	-	-	-	-	-	-
11	CAREP	28	27	55	20	23	43	1.455	1.472	2.927	6	5	11	-	-	-	-	-	-	-	-	-
12	BANGKA NEKANG	67	58	125	23	26	49	1.128	1.130	2.258	-	-	-	-	-	-	-	-	-	-	-	-
13	SATAR TACIK	293	264	557	147	134	281	2.061	2.091	4.152	9	7	16	-	-	-	-	-	-	-	-	-
14	POCO MAL	33	21	54	26	36	62	807	830	1.637	2	2	4	-	-	-	-	-	-	-	-	-
15	COMPANG CAREP	-	-	-	1	2	3	491	510	1.001	-	-	-	-	-	-	-	-	-	-	-	-
16	LACI CAREP	-	-	-	-	-	-	466	503	969	-	1	1	-	-	-	-	-	-	-	-	-
17	TADONG	13	16	29	16	15	31	793	844	1.637	-	-	-	-	-	-	-	-	-	-	-	-
18	ROWANG	7	4	11	4	5	9	473	536	1.009	3	1	4	-	-	-	-	-	-	-	-	-
19	BANGKA LEDA	3	1	4	18	18	36	1.358	1.472	2.830	6	6	12	-	-	-	-	-	-	-	-	-
20	COMPANG TUKE	82	70	152	40	33	73	1.047	1.087	2.134	10	5	15	-	-	-	-	-	-	-	-	-
	JUMLAH	1.624	1.486	3.110	883	842	1.725	29.789	30.860	60.649	103	95	198	6	6	12	-	-	-	-	-	-

7. Kecamatan Satar Mese Barat

NO	NAMA DESA/KEL	ISLAM			KRISTEN			KATHOLIK			HINDU			BUDHA			KHONGHUJU			KEPERCAYAAN		
		L	P	JML	L	P	JML	L	P	JML	L	P	JML	L	P	JML	L	P	JML	L	P	JML
1	HILIHINTIR	5	5	10	2	2	4	1664	1601	3265	-	-	0	-	-	0	-	-	0	-	-	0
2	BEA KONDO	0	4	4	10	2	12	947	941	1888	-	-	0	-	-	0	-	-	0	-	-	0
3	GOLO ROPONG	0	0	0	1	3	4	650	641	1291	-	-	0	-	-	0	-	-	0	-	-	0
4	TERONG	171	187	358	0	0	0	803	846	1649	-	-	0	-	-	0	-	-	0	-	-	0
5	CEKA LUJU	0	0	0	0	0	0	504	484	988	-	-	0	-	-	0	-	-	0	-	-	0
6	SATAR LUJU	0	0	0	0	0	0	885	866	1751	-	-	0	-	-	0	-	-	0	-	-	0
7	SATAR LENDA	58	66	124	5	6	11	1136	1103	2239	-	-	0	-	-	0	-	-	0	-	-	0
8	SATAR RUWUK	0	0	0	0	1	1	723	745	1468	-	-	0	-	-	0	-	-	0	-	-	0
9	NUCA MOLAS	678	723	1401	1	0	1	1	0	1	-	-	0	-	-	0	-	-	0	-	-	0
10	BORIK	0	0	0	1	0	1	538	500	1038	-	-	0	-	-	0	-	-	0	-	-	0
11	CAMBIR LECA	0	1	1	1	0	1	1314	1277	2591	-	-	0	-	-	0	-	-	0	-	-	0
12	WONGKA	0	0	0	1	1	2	459	471	930	-	-	0	-	-	0	-	-	0	-	-	0
	JUMLAH	912	986	1.898	22	15	37	9.624	9.475	19.099	-	-	-	-	-	-	-	-	-	-	-	-

8. Kecamatan Rahong Utara

NO	NAMA DESA/KEL	ISLAM			KRISTEN			KATHOLIK			HINDU			BUDHA			KHONGHUJU			KEPERCAYAAN		
		L	P	JML	L	P	JML	L	P	JML	L	P	JML	L	P	JML	L	P	JML	L	P	JML
1	BUAR	-	-	-	3	4	7	1.297	1.288	2.585	-	-	-	-	-	-	-	-	-	-	-	-
2	BENTENG TUBI	-	-	-	4	3	7	830	810	1.640	-	-	-	-	-	-	-	-	-	-	-	-
3	COMPANG DARI	1	-	1	4	6	10	722	764	1.486	-	-	-	-	-	-	-	-	-	-	-	-
4	DIMPONG	-	-	-	-	-	-	688	719	1.407	-	-	-	-	-	-	-	-	-	-	1	1
5	BANGKA AJANG	1	-	1	1	2	3	1.120	1.128	2.248	-	-	-	-	-	-	-	-	-	-	-	-
6	LIANG BUA	-	-	-	4	4	8	1.311	1.249	2.560	-	-	-	-	-	-	-	-	-	1	1	2
7	TENGKU IESE	1	-	1	2	3	5	1.141	1.157	2.298	-	1	1	-	-	-	-	-	-	-	-	-
8	GOLO LANGKOK	1	-	1	1	2	3	1.326	1.416	2.742	-	-	-	-	-	-	-	-	-	-	-	-
9	PONG LENGOR	-	-	-	4	4	8	1.244	1.288	2.532	-	-	-	-	-	-	-	-	-	-	-	-
10	MANONG	1	-	1	1	-	1	782	812	1.594	-	-	-	-	-	-	-	-	-	-	-	-
11	BANGKA RUANG	-	-	-	1	1	2	804	860	1.664	-	-	-	-	-	-	-	-	-	-	-	-
12	WAE MANTANG	-	-	-	10	8	18	894	828	1.722	-	-	-	-	-	-	-	-	-	-	-	-
	JUMLAH	5	-	5	35	37	72	12.159	12.319	24.478	-	1	1	-	-	-	-	-	-	1	2	3

9. Kecamatan Lelak

NO	NAMA DESA/KEL	ISLAM			KRISTEN			KATHOLIK			HINDU			BUDHA			KHONGHUJU			KEPERCAYAAN		
		L	P	JML	L	P	JML	L	P	JML	L	P	JML	L	P	JML	L	P	JML	L	P	JML
1	BANGKA LELAK	1	2	3	1	0	1	1150	1143	2.293	0	0	-	-	-	-	-	-	-	-	-	-
2	GELONG	0	0	-	0	0	-	671	624	1.295	0	0	-	-	-	-	-	-	-	-	-	-
3	UPANG	0	0	-	1	0	1	764	771	1.535	0	0	-	-	-	-	-	-	-	-	-	-
4	KETANG	0	2	2	9	8	17	758	753	1.511	0	0	-	-	-	-	-	-	-	-	-	-
5	PONG UMPU	0	1	1	0	0	-	573	548	1.121	0	0	-	-	-	-	-	-	-	-	-	-
6	BANGKA DESE	0	0	-	0	0	-	358	371	729	0	0	-	-	-	-	-	-	-	-	-	-
7	NATI	0	0	-	0	0	-	433	430	863	0	0	-	-	-	-	-	-	-	-	-	-
8	NDIWAR	3	1	4	0	0	-	551	493	1.044	0	0	-	-	-	-	-	-	-	-	-	-
9	BANGKA TONGGUR	0	0	-	1	2	3	455	452	907	0	0	-	-	-	-	-	-	-	-	-	-
10	LENTANG	0	0	-	2	3	5	981	941	1.922	2	2	4	-	-	-	-	-	-	-	-	-
	JUMLAH	4	6	10	14	13	27	6.694	6.526	13.220	2	2	4	-	-	-	-	-	-	-	-	-

10. Kecamatan Reok Barat

NO	NAMA DESA/KEL	ISLAM			KRISTEN			KATHOLIK			HINDU			BUDHA			KHONGHUJU			KEPERCAYAAN		
		L	P	JML	L	P	JML	L	P	JML	L	P	JML	L	P	JML	L	P	JML	L	P	JML
1	KAJONG	-	-	-	1	1	2	1.263	1.271	2.534	-	-	-	-	-	-	-	-	-	-	-	-
2	LANTE	3	2	5	-	-	-	598	662	1.260	-	-	-	-	-	-	-	-	-	-	-	-
3	TOE	-	1	1	-	-	-	545	562	1.107	-	-	-	-	-	-	-	-	-	-	-	-
4	SAMBI	1	-	1	-	-	-	1.007	1.041	2.048	-	-	-	-	-	-	-	-	-	-	-	-
5	NGGALAK	-	1	1	-	2	2	896	886	1.782	-	-	-	-	-	-	-	-	-	-	-	-
6	LOCE	-	-	-	-	2	2	1.185	1.152	2.337	-	-	-	-	-	-	-	-	-	-	-	-
7	LEMARANG	4	5	9	-	1	1	437	446	883	-	-	-	-	-	-	-	-	-	-	-	-
8	TORONG KOE	-	-	-	-	-	-	580	543	1.123	-	-	-	-	-	-	-	-	-	-	-	-
9	PARA LANDO	237	219	456	-	-	-	285	258	543	-	-	-	-	-	-	-	-	-	1	-	1
10	RURA	2	1	3	2	1	3	811	859	1.670	-	-	-	-	-	-	-	-	-	-	-	-
	JUMLAH	247	229	476	3	7	10	7.607	7.680	15.287	-	-	-	-	-	-	-	-	-	1	-	1

11. Kecamatan Cibal Barat

NO	NAMA DESA/KEL	ISLAM			KRISTEN			KATHOLIK			HINDU			BUDHA			KHONGHUJU			KEPERCAYAAN		
		L	P	JML	L	P	JML	L	P	JML	L	P	JML	L	P	JML	L	P	JML	L	P	JML
1	BERE	1	0	1	2	3	5	1311	1254	2.565	0	0	0	0	1	1	-	-	-	-	-	-
2	WAE CODI	0	1	1	0	1	1	1033	1023	2.056	0	0	0	0	0	0	-	-	-	-	-	-
3	GOLO WOI -	0	0	-	0	0	-	632	666	1.298	0	0	0	0	0	0	-	-	-	-	-	-
4	GOLO LANAK	0	0	-	0	1	1	654	680	1.334	0	0	0	0	0	0	-	-	-	-	-	-
5	LATUNG	0	1	1	0	1	1	774	742	1.516	0	1	1	0	0	0	-	-	-	-	-	-
6	WAE RENCA	0	0	-	1	0	1	1077	1059	2.136	0	0	0	0	0	0	-	-	-	-	-	-
7	TIMBU	0	0	-	0	0	-	883	885	1.768	0	0	0	0	0	0	-	-	-	-	-	-
8	BANGKA ARA	0	0	-	0	1	1	347	358	705	0	0	0	0	0	0	-	-	-	-	-	-
9	COMPANG CIBAL	0	0	-	0	2	2	694	733	1.427	0	0	0	0	0	0	-	-	-	-	-	-
10	LENDA	2	2	4	2	1	3	890	905	1.795	0	0	0	0	0	0	-	-	-	-	-	-
	JUMLAH	3	4	7	5	10	15	8.295	8.305	16.600	-	1	1	-	1	1	-	-	-	-	-	-

12. Kecamatan Satar Mese Utara

NO	NAMA DESA/KEL	ISLAM			KRISTEN			KATHOLIK			HINDU			BUDHA			KHONGHUCU			KEPERCAYAAN		
		L	P	JML	L	P	JML	L	P	JML	L	P	JML	L	P	JML	L	P	JML	L	P	JML
1	RENDA	1	0	1	0	0	0	794	831	1.625	0	0	-	-	-	-	-	-	-	-	-	-
2	TODO	0	0	-	3	1	4	715	700	1.415	0	0	-	-	-	-	-	-	-	-	-	-
3	GULUNG	1	1	2	3	5	8	930	890	1.820	0	0	-	-	-	-	-	-	-	-	-	-
4	POPO	1	1	2	0	0	-	756	760	1.516	0	0	-	-	-	-	-	-	-	-	-	-
5	LIA	0	0	-	0	0	-	755	759	1.514	0	0	-	-	-	-	-	-	-	-	-	-
6	KOLE	0	1	1	2	1	3	804	810	1.614	0	0	-	-	-	-	-	-	-	-	-	-
7	LING	0	0	-	0	1	1	638	618	1.256	0	0	-	-	-	-	-	-	-	-	-	-
8	NAO	0	0	-	1	2	3	914	923	1.837	0	0	-	-	-	-	-	-	-	-	-	-
9	CIRENG	0	0	-	2	1	3	827	792	1.619	0	1	1	-	-	-	-	-	-	-	-	-
10	RUANG	0	4	4	2	3	5	648	624	1.272	0	0	-	-	-	-	-	-	-	-	-	-
11	MATA WAE	1	1	2	2	1	3	686	674	1.360	-	-	-	-	-	-	-	-	-	-	-	-
	JUMLAH	4	8	12	15	15	30	8.467	8.381	16.848	-	1	1	-	-	-	-	-	-	-	-	-

2.10 Penduduk Berdasarkan Usia Tertentu Perdesa

1. Kecamatan Wae Rii

a. Jenis Kelamin Laki-laki

NO	DESA/KEL	UMUR															JML	
		0-4	5-9	10-14	15-19	20-24	25-29	30-34	35-39	40-44	45-49	50-54	55-59	60-64	65-69	70-74	>75	
1	SATAR NGKELING	80	139	116	67	114	81	74	82	77	61	41	35	37	23	13	28	1.068
2	LALONG	83	115	110	76	98	102	75	71	49	48	50	37	27	20	8	12	981
3	POCO	47	54	57	53	65	49	45	30	35	32	32	33	21	8	8	13	582
4	WAE MULU	96	160	164	77	114	113	83	90	68	73	58	33	23	28	16	23	1.219
5	NDEHES	84	107	108	84	121	139	88	70	71	63	49	47	38	35	7	13	1.124
6	GOLO CADOR	74	121	130	94	190	118	83	70	82	87	87	61	31	23	21	16	1.288
7	LONGKO	50	68	63	60	80	61	51	53	46	39	29	26	22	10	10	12	680
8	RANGGI	65	77	99	61	83	90	64	63	47	48	34	29	13	20	14	9	816
9	COMPANG NDEHES	66	86	111	79	122	81	55	48	65	55	48	57	30	16	14	20	953
10	BANGKA JONG	51	67	71	51	80	52	52	49	43	43	35	29	25	19	5	13	685
11	BANGKA KENDA	78	153	135	103	154	120	102	85	94	72	53	50	20	32	23	27	1.301
12	GOLO MENDO	43	71	57	44	72	60	40	40	35	36	35	19	17	9	3	8	589
13	GOLO WUAS	48	63	58	48	59	52	39	37	36	13	22	24	14	12	11	9	545
14	WAE RII	76	134	131	124	130	115	89	93	72	74	63	48	42	22	16	17	1.246
15	RANAKA	84	99	102	77	110	96	55	55	65	60	47	29	32	19	13	18	961
16	GOLO WATU	82	129	120	99	151	98	88	83	75	57	68	36	31	14	13	16	1.160

NO	DESA/KEL	UMUR																JML
		0-4	5-9	10-	15-	20-	25-	30-	35-	40-	45-	50-	55-	60-	65-	70-	>75	
17	BENTENG POCO	50	65	62	35	60	59	44	34	36	26	30	19	14	10	9	12	565
	JUMLAH	1.157	1.708	1.694	1.232	1.803	1.486	1.127	1.053	996	887	781	612	437	320	204	266	15.763

b. Jenis Kelamin Perempuan

NO	DESA/KEL	UMUR																JML
		0-4	5-9	10-14	15-19	20-24	25-29	30-34	35-39	40-44	45-49	50-54	55-59	60-64	65-69	70-74	>75	
1	SATAR NGREUNG	83	123	123	76	118	103	86	83	75	54	37	48	45	25	17	23	1.119
2	LALONG	67	87	91	88	118	94	81	61	55	53	39	48	36	19	16	11	964
3	POCO	31	51	49	44	60	66	28	42	41	30	44	22	19	19	11	14	571
4	WAE MULU	109	138	147	101	161	110	96	88	69	57	47	46	31	33	17	20	1.270
5	NDEHES	79	114	110	92	154	111	71	89	77	56	52	65	45	24	16	14	1.169
6	GOLO CADOR	71	119	133	91	157	111	81	82	94	92	67	59	33	26	17	24	1.257
7	LONGKO	51	58	46	57	89	61	47	47	48	36	36	29	14	15	16	7	657
8	RANGGI	43	68	98	83	99	73	58	60	45	38	44	22	24	8	15	10	788
9	COMPANG NDEHES	65	98	80	80	128	63	56	70	74	48	64	47	24	23	14	22	956
10	BANGKA JONG	29	69	75	58	74	56	62	44	46	44	27	32	20	10	11	7	664
11	BANGKA KENDA	85	133	135	92	169	168	80	97	93	63	53	48	38	27	19	19	1.319
12	GOLO MENDO	36	47	44	35	77	55	35	42	45	37	32	24	16	13	8	14	560
13	GOLO WUAS	47	50	38	29	66	56	40	39	31	20	32	23	21	8	10	7	517
14	WAE RII	92	130	139	115	153	128	98	87	84	76	59	62	29	23	10	8	1.293
15	RANAKA	74	102	96	86	114	77	69	61	71	60	37	41	29	20	11	9	957
16	GOLO WATU	95	125	117	100	143	120	97	89	64	66	48	41	35	17	13	13	1.183
17	BENTENG POCO	58	63	59	41	67	56	55	28	25	30	26	22	17	15	8	4	574
	JUMLAH	1.115	1.575	1.580	1.268	1.947	1.508	1.140	1.109	1.037	860	744	679	476	325	229	226	15.818

2. Kecamatan Ruteng

a. Jenis Kelamin Laki-laki

NO	DESA/KELURAHAN	UMUR																JML
		0-4	5-9	10-	15-	20-	25-	30-	35-	40-	45-	50-	55-	60-	65-	70-	>75	
1	WAE BELANG	117	177	180	144	205	154	126	106	140	110	98	76	65	43	35	31	1.807
2	CUMBI	79	117	149	92	137	111	91	71	75	59	59	42	27	21	14	19	1.163

NO	DESA/KELURAHAN	UMUR																JML	
		0-4	5-9	10-14	15-19	20-24	25-29	30-34	35-39	40-44	45-49	50-54	55-59	60-64	65-69	70-74	>75		
3	KAKOR	52	87	87	55	94	98	86	68	57	45	29	38	23	15	15	8	857	
4	PONG MURUNG	114	191	180	113	201	157	117	94	120	77	64	76	58	25	25	29	1.641	
5	BULAN	128	163	182	144	187	167	121	89	112	102	97	71	60	52	23	37	1.735	
6	PONG LAO	92	116	118	80	127	122	73	67	68	40	49	33	35	14	17	16	1.067	
7	BEO RAHONG	94	141	137	117	144	127	96	81	89	58	68	52	53	27	22	30	1.336	
8	GOLO WOROK	78	101	100	77	94	96	71	68	63	46	40	37	22	26	14	19	952	
9	MELER	96	150	156	134	203	127	85	79	91	77	63	61	47	34	23	33	1.459	
10	BENTENG KUWU	105	191	177	117	200	135	98	97	101	89	61	46	38	22	29	14	1.520	
11	BELANG TURI	63	87	89	88	113	102	56	65	61	61	73	53	33	30	17	22	1.013	
12	PONG LEKO	85	108	96	73	122	110	69	76	50	40	48	39	26	19	17	22	1.000	
13	RAI	83	122	140	94	152	106	72	96	73	56	56	51	47	23	19	20	1.210	
14	POCO LIKANG	96	146	116	79	144	121	99	78	79	60	55	43	40	15	17	19	1.207	
15	BANGKA LAO	73	121	144	99	164	133	78	67	79	68	56	58	37	24	13	25	1.239	
16	COMPANG DALO	67	109	125	93	148	113	71	60	76	57	70	40	29	17	22	16	1.113	
17	BEA KAKOR	66	88	95	78	108	106	64	53	39	39	38	39	30	27	12	12	894	
18	COMPANG NAMUT	69	92	110	70	79	92	71	68	60	40	30	27	34	19	8	9	878	
19	PONG LALE	25	44	42	42	48	44	35	26	27	36	23	17	11	10	10	10	450	
	JUMLAH	1.582	2.351	2.423	1.789	2.670	2.221	1.579	1.409	1.460	1.160	1.077	899	715	463	352	391	22.541	

b. Jenis Kelamin Perempuan

NO	DESA/KELURAHAN	UMUR															JML	
		0-4	5-9	10-14	15-19	20-24	25-29	30-34	35-39	40-44	45-49	50-54	55-59	60-64	65-69	70-74	>75	JML
1	WAE BELANG	119	170	178	168	184	169	137	145	125	114	100	85	93	45	35	48	1.915
2	CUMBI	76	103	120	82	133	127	81	79	63	73	50	50	47	20	12	11	1.127
3	KAKOR	67	99	94	74	104	96	73	65	49	44	34	40	23	20	11	9	902
4	PONG MURUNG	92	188	168	125	177	182	137	106	110	74	90	85	59	35	21	35	1.684
5	BULAN	105	162	151	133	223	159	110	101	119	102	103	77	75	51	32	31	1.734
6	PONG LAO	77	91	118	78	132	102	83	78	49	68	54	26	34	22	15	16	1.043
7	BEO RAHONG	92	140	148	116	167	135	102	85	92	60	78	69	54	23	22	30	1.413
8	GOLO WOROK	59	102	96	79	107	92	66	69	62	43	40	42	48	27	18	11	961
9	MELER	99	149	153	137	180	127	85	95	107	81	67	81	50	33	21	19	1.484
10	BENTENG KUWU	78	142	176	127	177	148	109	105	93	87	58	53	36	39	23	20	1.471

NO	DESA/KELURAHAN	UMUR																JML	
		0-4	5-9	10-14	15-19	20-24	25-29	30-34	35-39	40-44	45-49	50-54	55-59	60-64	65-69	70-74	>75		
11	BELANG TURI	62	108	82	84	137	91	60	73	63	58	61	65	40	34	17	20	1.055	
12	PONG LEKO	88	94	98	70	127	95	64	70	49	57	41	42	31	18	12	20	976	
13	RAI	78	121	129	110	110	112	86	85	79	62	60	47	44	33	19	12	1.187	
14	POCO LIKANG	75	132	126	110	145	121	99	87	76	61	63	47	28	17	22	14	1.223	
15	BANGKA LAO	65	109	117	102	146	129	72	71	91	74	55	46	37	37	24	36	1.211	
16	COMPANG DALO	87	114	142	100	132	90	78	67	83	62	65	43	34	35	22	19	1.173	
17	BEA KAKOR	51	88	99	83	108	85	57	55	58	57	39	43	34	19	7	27	910	
18	COMPANG NAMUT	79	80	91	55	97	96	70	55	55	48	40	37	33	15	7	10	868	
19	PONG LALE	18	44	49	41	57	38	31	31	37	25	26	17	15	10	9	13	461	
	JUMLAH	1.467	2.236	2.335	1.874	2.643	2.194	1.600	1.522	1.460	1.250	1.124	995	815	533	349	401	22.798	

3. Kecamatan Satar Mese

a. Jenis Kelamin Laki-laki

NO	DESA/KELURAHAN	UMUR																JML
		0-4	5-9	10-14	15-19	20-24	25-29	30-34	35-39	40-44	45-49	50-54	55-59	60-64	65-69	70-74	>75	
1	JAONG	41	70	53	33	59	63	42	34	35	28	23	14	18	16	9	3	541
2	PONGKOR	62	115	137	69	87	84	84	71	59	67	35	34	27	22	8	25	986
3	WAE AJANG	80	105	140	85	112	111	86	67	60	34	53	39	30	14	16	11	1.043
4	PAPANG	118	138	177	106	125	113	99	99	80	61	61	41	39	16	6	11	1.290
5	WEWO	92	132	137	95	158	149	96	93	75	54	62	47	39	33	8	12	1.282
6	LUNGAR	57	86	109	60	81	71	58	54	48	38	29	28	19	19	6	16	779
7	MOCOK	50	97	100	79	110	121	64	54	52	39	44	25	18	19	10	14	896
8	KOAK	60	105	137	121	113	104	74	69	54	45	39	44	34	14	7	17	1.037
9	LANGGO	52	77	105	83	97	69	76	50	45	44	37	42	23	18	11	8	837
10	LEGU	73	116	131	97	140	122	94	84	72	59	63	54	38	20	12	13	1.188
11	PAKA	66	97	117	70	105	85	62	68	68	45	45	40	21	24	14	17	944
12	TAL	81	121	142	98	121	93	73	96	67	54	55	41	31	15	7	10	1.105
13	GOLO LAMBO	48	40	61	36	58	55	30	26	20	25	21	17	9	14	1	5	466
14	NGKAER	27	57	71	41	61	52	33	26	31	27	31	22	12	7	3	10	511
15	UMUNG	91	103	104	61	121	94	80	63	63	36	46	44	27	11	6	8	958
16	TADO	39	65	68	50	67	49	35	36	30	35	27	18	16	12	6	6	559
17	GARA	56	55	71	51	86	68	64	41	29	20	16	24	18	14	5	10	628

NO	DESA/KELURAHAN	UMUR																JML	
		0-4	5-9	10-14	15-19	20-24	25-29	30-34	35-39	40-44	45-49	50-54	55-59	60-64	65-69	70-74	>75		
18	GOLO MUNTAS	57	70	94	56	82	66	61	57	37	41	33	20	16	9	9	11	719	
19	PONGGEOK	46	77	75	58	92	71	69	53	44	40	38	26	23	17	11	6	746	
20	ITENG	34	46	71	56	67	59	53	32	37	52	28	23	26	17	4	6	611	
21	SATAR LOUNG	48	61	79	58	73	48	35	45	44	23	14	29	20	14	13	5	609	
22	LOLANG	79	93	102	67	118	103	65	79	39	35	53	33	30	27	13	16	952	
23	ULU BELANG	44	77	92	45	52	59	48	53	48	25	26	18	18	12	9	12	638	
	JUMLAH	1.401	2.003	2.373	1.575	2.185	1.909	1.481	1.350	1.137	927	879	723	552	384	194	252	19.325	

b. Jenis Kelamin Perempuan

NO	DESA/KELURAHAN	UMUR																JML
		0-4	5-9	10-14	15-19	20-24	25-29	30-34	35-39	40-44	45-49	50-54	55-59	60-64	65-69	70-74	>75	
1	JAONG	42	58	42	39	62	67	36	41	33	37	15	23	13	11	5	6	530
2	PONGKOR	54	89	121	88	75	102	70	75	72	45	45	41	28	17	17	6	945
3	WAE AJANG	79	95	117	101	120	102	70	63	60	55	45	36	31	15	11	17	1.017
4	PAPANG	71	137	142	95	104	124	111	94	75	58	58	49	27	14	13	7	1.179
5	WEWO	82	137	146	89	147	118	99	107	69	63	59	68	43	22	4	14	1.267
6	LUNGAR	50	97	99	67	84	79	49	54	42	36	24	34	23	16	4	10	768
7	MOCOK	57	80	98	64	99	91	48	51	46	52	36	32	30	12	12	8	816
8	KOAK	50	92	114	85	112	90	69	45	57	65	42	34	27	18	10	8	918
9	LANGGO	52	78	101	66	96	68	45	60	46	57	46	37	29	18	5	2	806
10	LEGU	88	127	142	101	124	117	68	85	72	62	78	42	27	28	13	17	1.191
11	PAKA	55	99	115	87	90	80	86	68	66	52	59	33	29	21	10	9	959
12	TAL	63	104	130	86	127	89	79	89	72	52	45	37	27	19	9	8	1.036
13	GOLO LAMBO	33	40	42	31	55	52	29	26	23	32	23	16	13	10	2	5	432
14	NGKAER	39	47	57	36	55	53	27	32	24	35	37	15	15	7	3	7	489
15	UMUNG	68	100	85	52	119	99	77	61	54	47	47	38	23	11	10	9	900
16	TADO	34	46	60	51	46	52	33	33	31	34	32	20	14	11	6	4	507
17	GARA	41	61	65	46	74	68	58	29	27	25	27	25	18	14	1	1	580
18	GOLO MUNTAS	61	66	77	57	86	77	53	44	52	37	28	21	22	12	16	7	716
19	PONGGEOK	60	63	84	55	87	86	67	60	37	31	35	32	23	19	9	3	751
20	ITENG	31	68	72	52	69	45	43	42	46	44	40	26	22	12	6	6	624
21	SATAR LOUNG	44	56	69	45	65	61	41	46	42	24	29	19	23	7	5	2	578

NO	DESA/KELURAHAN	UMUR																JML
		0-4	5-9	10-14	15-19	20-24	25-29	30-34	35-39	40-44	45-49	50-54	55-59	60-64	65-69	70-74	>75	
22	LOLANG	59	104	106	81	109	93	77	62	46	50	50	49	29	18	9	6	948
23	ULU BELANG	58	72	69	47	52	66	63	56	29	35	30	27	14	11	8	4	641
	JUMLAH	1.271	1.916	2.153	1.521	2.057	1.879	1.398	1.323	1.121	1.028	930	754	550	343	188	166	18.598

4. Kecamatan Cibai

a. Jenis Kelamin Laki-laki

NO	DESA/KELURAHAN	UMUR																JML
		0-4	5-9	10-14	15-19	20-24	25-29	30-34	35-39	40-44	45-49	50-54	55-59	60-64	65-69	70-74	>75	
1	PAGAL	82	117	99	89	119	123	89	87	79	50	55	62	53	32	16	26	1.178
2	NENU	82	122	124	76	127	106	73	73	71	83	56	59	48	40	20	26	1.186
3	RADO	79	79	92	59	116	78	61	50	45	39	46	33	33	11	9	16	846
4	WUDI	95	94	100	74	90	97	41	47	73	56	38	37	27	17	13	15	914
5	WELU	85	130	117	86	133	104	64	77	63	73	63	55	40	15	16	15	1.136
6	GOLO	68	91	64	58	88	70	64	45	32	50	41	40	20	14	17	20	782
7	BARANG	49	59	64	49	68	56	41	37	45	39	46	24	20	23	15	40	675
8	PERAK	52	72	73	49	75	66	54	45	39	36	44	26	31	25	14	16	717
9	BEA MESE	40	77	82	50	70	60	44	57	34	34	40	24	19	10	14	19	674
10	LANGKAS	39	73	92	52	67	77	42	46	36	36	25	24	35	26	13	12	695
11	LADUR	67	102	110	74	97	100	84	67	48	36	36	65	34	36	19	19	994
12	KENTOL	56	71	53	29	49	55	29	32	38	17	35	29	24	9	6	15	547
13	RIUNG	92	134	148	59	116	124	88	85	54	43	45	52	45	17	11	14	1.127
14	PINGGANG	58	75	69	45	112	87	46	43	40	48	51	46	24	25	12	15	796
15	LANDO	31	54	47	26	44	38	41	31	27	32	20	23	20	11	9	18	472
16	GAPONG	54	69	70	42	59	61	52	51	33	26	32	29	18	12	14	12	634
17	GOLO NCUANG	44	63	80	49	91	62	40	39	45	36	25	31	22	15	13	13	668
	JUMLAH	1.073	1.482	1.484	966	1.521	1.364	953	912	802	734	698	659	513	338	231	311	14.041

b. Jenis Kelamin Perempuan

NO	DESA/KELURAHAN	UMUR															JML	
		0-4	5-9	10-14	15-19	20-24	25-29	30-34	35-39	40-44	45-49	50-54	55-59	60-64	65-69	70-74	>75	
1	PAGAL	73	110	123	76	103	109	110	69	67	72	68	73	57	36	21	21	1.188
2	NENU	73	119	128	95	111	113	81	92	86	75	76	47	57	39	21	18	1.231
3	RADO	51	84	83	50	110	65	62	50	52	40	35	41	28	13	7	5	776
4	WUDI	56	95	98	73	115	79	51	67	69	54	59	33	19	16	19	11	914
5	WELU	64	118	117	84	115	92	86	63	92	60	64	59	33	14	14	17	1.092
6	GOLO	55	85	84	54	88	87	50	47	55	40	42	36	31	24	15	15	808
7	BARANG	43	79	64	60	72	61	46	50	54	32	37	32	31	16	20	28	725
8	PERAK	38	71	70	57	74	60	43	55	42	45	36	39	42	16	18	13	719
9	BEA MESE	49	74	63	61	58	61	46	44	43	46	40	25	20	13	10	19	672
10	LANGKAS	45	63	70	47	91	51	54	47	48	31	35	47	33	17	7	4	690
11	LADUR	52	84	84	53	92	104	72	70	41	52	56	69	41	21	16	11	918
12	KENTOL	45	48	66	50	70	64	37	37	32	27	30	32	18	15	10	15	596
13	RIUNG	99	116	93	76	113	127	85	67	52	60	57	67	51	18	15	10	1.106
14	PINGGANG	61	87	68	65	109	85	49	43	54	65	46	39	22	17	13	14	837
15	LANDO	34	48	31	29	47	45	38	33	30	30	36	16	16	6	6	15	460
16	GAPONG	54	69	70	28	63	88	64	35	31	31	38	36	21	13	7	5	653
17	GOLO NCUANG	56	71	72	65	83	53	35	45	45	39	26	29	17	19	15	7	677
	JUMLAH	948	1.421	1.384	1.023	1.514	1.344	1.009	914	893	799	781	720	537	313	234	228	14.062

5. Kecamatan Reok

a. Jenis Kelamin Laki-laki

NO	DESA/KELURAHAN	UMUR																JML
		0-4	5-9	10-14	15-19	20-24	25-29	30-34	35-39	40-44	45-49	50-54	55-59	60-64	65-69	70-74	>75	
1	REO	78	91	105	92	128	108	86	88	88	75	67	78	45	43	26	26	1.224
2	MATA AIR	77	117	145	82	142	116	108	85	84	74	73	59	46	39	18	23	1.288
3	BARU	66	87	79	58	95	86	73	80	75	63	52	40	39	23	15	13	944
4	WANGKUNG	125	210	216	144	200	172	116	140	121	82	104	89	56	46	22	21	1.864
5	ROBEK	77	90	115	89	127	92	66	85	75	70	44	45	25	34	16	18	1.068
6	RUIS	72	119	112	71	128	106	73	62	60	59	50	52	45	27	15	17	1.068
7	BAJAK	52	74	94	52	92	76	50	50	59	33	31	34	27	14	13	6	757
8	WATU BAUR	25	31	39	25	36	34	27	21	25	15	14	20	9	15	9	6	351
9	SALAMA	97	102	108	69	108	85	95	72	72	51	48	48	39	19	17	14	1.044

NO	DESA/KELURAHAN	UMUR																JML
		0-4	5-9	10-	15-	20-	25-	30-	35-	40-	45-	50-	55-	60-	65-	70-	>75	
10	WATU TANGO	51	69	68	42	85	61	35	35	28	23	31	23	22	15	7	8	603
	JUMLAH	720	990	1.081	724	1.141	936	729	718	687	545	514	488	353	275	158	152	10.211

b. Jenis Kelamin Perempuan

NO	DESA/KELURAHAN	UMUR															JML	
		0-4	5-9	10-	15-	20-	25-	30-	35-	40-	45-	50-	55-	60-	65-	70-	>75	
1	REO	68	113	114	73	111	101	99	97	100	89	88	72	51	44	19	16	1.255
2	MATA AIR	90	110	93	85	110	110	109	104	93	84	68	74	56	38	21	29	1.274
3	BARU	56	89	94	53	87	74	83	70	71	66	50	41	37	19	11	14	915
4	WANGKUNG	104	152	200	124	192	178	136	142	119	111	112	84	46	44	18	13	1.775
5	ROBEK	69	110	123	90	113	70	66	93	77	67	55	54	33	37	22	14	1.093
6	RUIS	77	93	116	86	143	87	61	74	64	66	65	45	33	19	13	13	1.055
7	BAJAK	40	80	105	53	79	54	58	55	57	37	32	45	24	13	6	3	741
8	WATU BAUR	25	30	31	23	39	38	17	37	17	16	11	26	17	10	3	14	354
9	SALAMA	76	106	112	75	110	114	85	85	57	53	47	57	36	14	8	15	1.050
10	WATU TANGO	47	56	72	34	75	57	35	34	28	31	34	29	18	10	7	6	573
	JUMLAH	652	939	1.060	696	1.059	883	749	791	683	620	562	527	351	248	128	137	10.085

6. Kecamatan Langke Rembong

a. Jenis Kelamin Laki-laki

NO	DESA/KELURAHAN	UMUR																JML
		0-4	5-9	10-14	15-19	20-24	25-29	30-34	35-39	40-44	45-49	50-54	55-59	60-64	65-69	70-74	>75	
1	GOLO DUKAL	125	188	192	153	204	154	129	119	132	103	99	88	53	43	22	37	1.841
2	WALI	156	229	305	202	266	234	165	195	163	122	127	112	80	40	40	30	2.466
3	KAROT	120	222	287	179	227	211	185	151	156	135	115	112	83	50	31	32	2.296
4	PITAK	159	240	282	206	235	199	167	182	180	154	120	95	77	71	32	19	2.418
5	LAWIR	61	72	102	62	71	67	73	52	48	54	43	43	31	27	10	11	827
6	PAU	235	355	399	307	448	343	263	277	274	235	231	188	154	97	55	37	3.898
7	WASO	147	171	227	150	199	131	144	137	125	98	100	92	71	40	16	17	1.865
8	WATU	177	248	278	183	243	242	211	185	160	158	137	125	116	72	29	35	2.599

NO	DESA/KELURAHAN	UMUR																JML	
		0-4	5-9	10-14	15-19	20-24	25-29	30-34	35-39	40-44	45-49	50-54	55-59	60-64	65-69	70-74	>75		
9	MBAUMUKU	78	139	159	121	127	117	103	123	148	91	88	70	45	39	29	23	1.500	
10	TENDA	107	189	184	120	154	111	131	139	137	110	89	84	79	52	35	38	1.759	
11	CAREP	97	159	155	96	130	159	140	117	102	72	67	78	51	35	29	22	1.509	
12	BANGKA NEKANG	65	110	141	88	107	94	106	81	88	79	67	64	36	33	34	25	1.218	
13	SATAR TACIK	165	265	280	182	247	236	218	199	143	134	127	112	105	57	23	17	2.510	
14	POCO MAL	65	92	97	68	91	69	64	51	69	42	48	43	31	26	7	5	868	
15	COMPANG CAREP	38	37	57	43	68	44	43	32	27	25	24	23	16	7	1	7	492	
16	LACI CAREP	37	64	47	43	36	32	50	31	28	34	23	17	15	6	2	1	466	
17	TADONG	50	95	93	63	86	73	60	67	47	52	33	36	35	13	11	8	822	
18	ROWANG	36	51	52	36	45	45	38	37	35	23	18	25	23	10	4	9	487	
19	BANGKA LEDA	103	148	172	103	142	114	88	113	85	79	66	72	39	29	16	16	1.385	
20	COMPANG TUKE	88	118	116	93	139	111	87	88	70	69	66	60	36	21	9	8	1.179	
	JUMLAH	2.109	3.192	3.625	2.498	3.265	2.786	2.465	2.376	2.217	1.869	1.688	1.539	1.176	768	435	397	32.405	

b. Jenis Kelamin Perempuan

NO	DESA/KELURAHAN	UMUR																JML
		0-4	5-9	10-14	15-19	20-24	25-29	30-34	35-39	40-44	45-49	50-54	55-59	60-64	65-69	70-74	>75	
1	GOLO DUKAL	126	150	203	139	200	203	133	139	142	108	103	101	56	35	24	26	1.888
2	WALI	159	238	225	218	270	233	178	190	175	136	143	114	86	43	26	18	2.452
3	KAROT	125	201	200	196	251	221	181	173	148	150	137	106	82	43	28	43	2.285
4	PITAK	138	231	241	186	210	206	169	189	181	164	128	117	84	45	40	40	2.369
5	LAWIR	43	58	72	65	81	72	63	60	61	53	59	48	28	30	12	18	823
6	PAU	244	352	408	359	430	416	378	333	298	252	264	222	140	104	46	66	4.312
7	WASO	110	179	203	153	185	164	163	139	116	122	105	95	60	24	21	23	1.862
8	WATU	153	244	282	203	267	276	222	212	206	153	156	161	98	55	27	31	2.746
9	MBAUMUKU	92	125	167	121	121	124	114	124	133	93	95	86	77	32	25	26	1.555
10	TENDA	102	140	168	115	146	154	173	150	135	96	98	94	69	49	24	29	1.742
11	CAREP	85	150	132	112	154	157	138	121	95	86	62	108	59	38	14	16	1.527
12	BANGKA NEKANG	52	97	90	90	101	110	96	95	88	97	80	62	60	40	34	22	1.214
13	SATAR TACIK	163	242	252	169	236	230	218	215	167	130	126	148	98	52	20	30	2.496
14	POCO MAL	49	76	96	87	93	75	69	79	61	57	44	55	21	13	6	8	889
15	COMPANG CAREP	49	53	41	39	48	57	47	32	31	30	30	25	17	5	3	5	512

NO	DESA/KELURAHAN	UMUR																JML
		0-4	5-9	10-14	15-19	20-24	25-29	30-34	35-39	40-44	45-49	50-54	55-59	60-64	65-69	70-74	>75	
16	LACI CAREP	50	58	49	43	50	53	42	34	43	19	17	22	11	7	5	1	504
17	TADONG	50	74	85	75	95	85	83	62	61	43	54	34	33	23	9	9	875
18	ROWANG	41	55	43	40	47	65	44	37	33	31	24	36	23	11	5	11	546
19	BANGKA LEDA	95	160	155	125	167	135	130	112	101	94	63	76	37	25	12	10	1.497
20	COMPANG TUKE	67	122	116	78	141	135	88	89	88	87	56	64	34	11	6	13	1.195
	JUMLAH	1.993	3.005	3.228	2.613	3.293	3.171	2.729	2.585	2.363	2.001	1.844	1.774	1.173	685	387	445	33.289

7. Kecamatan Satar Mese Barat

a. Jenis Kelamin Laki-laki

NO	DESA/KELURAHAN	UMUR															JML	
		0-4	5-9	10-14	15-19	20-24	25-29	30-34	35-39	40-44	45-49	50-54	55-59	60-64	65-69	70-74	>75	
1	HILHINTIR	122	141	190	132	190	171	131	123	104	68	75	74	43	44	22	41	1.671
2	BEA KONDO	88	82	107	71	128	97	73	63	49	40	50	41	23	13	18	14	957
3	GOLO ROPONG	49	66	74	56	50	55	61	53	41	32	24	24	18	23	14	11	651
4	TERONG	64	103	105	65	94	89	85	65	68	61	41	46	29	24	12	23	974
5	CEKA LUJU	36	52	51	56	48	48	25	29	26	27	25	25	22	13	13	8	504
6	SATAR LUJU	54	76	97	63	95	82	52	63	61	45	43	41	38	33	19	23	885
7	SATAR LENDA	89	120	116	94	140	119	94	80	57	56	65	52	42	34	21	20	1.199
8	SATAR RUWUK	40	50	85	45	88	59	47	50	50	38	39	32	33	20	11	36	723
9	NUCA MOLAS	58	83	80	48	53	60	40	62	44	43	41	20	18	18	3	9	680
10	BORIK	47	39	43	47	66	52	32	28	30	32	23	26	20	18	10	26	539
11	CAMBIR LECA	93	132	163	106	134	114	103	89	78	85	56	49	39	30	23	21	1.315
12	WONGKA	36	44	48	27	62	53	27	34	21	20	16	22	23	12	7	8	460
	JUMLAH	776	988	1.159	810	1.148	999	770	739	629	547	498	452	348	282	173	240	10.558

b. Jenis Kelamin Perempuan

NO	DESA/KELURAHAN	UMUR															JML	
		0-4	5-9	10-	15-	20-	25-	30-	35-	40-	45-	50-	55-	60-	65-	70-	>75	
1	HILHINTIR	98	148	174	127	176	155	141	114	98	85	76	84	46	43	21	22	1.608
2	BEA KONDO	91	96	115	71	106	91	67	70	38	50	48	30	30	21	12	11	947

NO	DESA/KELURAHAN	UMUR															JML	
		0-4	5-9	10-14	15-19	20-24	25-29	30-34	35-39	40-44	45-49	50-54	55-59	60-64	65-69	70-74	>75	
3	GOLO ROPONG	41	60	75	50	59	64	54	64	26	32	33	19	22	25	15	5	644
4	TERONG	63	115	104	81	84	97	93	88	57	59	52	44	41	29	11	15	1.033
5	CEKA LUJU	38	41	39	48	58	38	30	30	34	36	26	28	21	8	7	2	484
6	SATAR LUJU	45	67	99	69	84	93	53	67	55	55	39	41	38	25	25	11	866
7	SATAR LENDA	86	104	108	80	130	117	81	80	73	74	67	69	52	26	14	14	1.175
8	SATAR RUWUK	56	78	77	53	77	52	68	43	45	42	44	32	31	18	13	17	746
9	NUCA MOLAS	62	75	79	52	74	45	78	52	43	57	28	25	19	16	10	8	723
10	BORIK	27	46	38	50	56	36	38	24	42	26	31	25	20	19	12	10	500
11	CAMBIR LECA	79	122	152	106	108	133	102	97	74	84	66	65	33	29	16	12	1.278
12	WONGKA	30	40	42	40	64	58	36	23	28	24	35	23	17	8	3	1	472
	JUMLAH	716	992	1.102	827	1.076	979	841	752	613	624	545	485	370	267	159	128	10.476

8. Kecamatan Rahong Utara

a. Jenis Kelamin Laki-laki

NO	DESA/KELURAHAN	UMUR																JML	
		0-4	5-9	10-14	15-19	20-24	25-29	30-34	35-39	40-44	45-49	50-54	55-59	60-64	65-69	70-74	>75		
1	BUAR	94	133	122	121	172	139	88	85	60	67	65	62	29	20	17	26	1.300	
2	BENTENG TUBI	66	81	78	76	122	90	64	44	43	35	43	27	22	14	9	20	834	
3	COMPANG DARI	61	69	67	62	87	74	51	43	47	28	37	31	22	21	9	18	727	
4	DIMPONG	34	57	78	70	89	82	47	41	38	35	31	29	13	17	11	16	688	
5	BANGKA AJANG	92	119	142	111	152	98	70	59	64	55	38	42	23	23	19	15	1.122	
6	LIANG BUA	107	145	140	120	149	123	81	78	91	57	47	47	39	20	28	44	1.316	
7	TENGKU LESE	88	132	129	101	128	101	80	84	65	67	43	45	27	25	10	19	1.144	
8	GOLO LANGKOK	105	137	125	139	160	133	75	62	78	76	57	58	37	31	30	25	1.328	
9	PONG LENGOR	90	114	141	101	158	135	88	65	81	55	51	46	43	31	25	24	1.248	
10	MANONG	71	63	62	76	109	91	53	44	42	40	40	26	29	17	9	12	784	
11	BANGKA RUANG	64	84	85	80	87	88	62	52	47	36	43	25	30	6	6	10	805	
12	WAE MANTANG	66	83	81	80	117	111	81	67	52	33	30	37	23	19	13	11	904	
	JUMLAH	938	1217	1250	1137	1530	1265	840	724	708	584	525	475	337	244	186	240	12.200	

b. Jenis Kelamin Perempuan

NO	DESA/KELURAHAN	UMUR															JML	
		0-4	5-9	10-14	15-19	20-24	25-29	30-34	35-39	40-44	45-49	50-54	55-59	60-64	65-69	70-74	>75	
1	BUAR	75	109	140	97	172	136	94	78	84	74	76	52	24	24	27	30	1.292
2	BENTENG TUBI	76	97	68	47	112	83	47	55	41	43	40	34	21	17	11	21	813
3	COMPANG DARI	57	70	67	77	109	80	48	44	36	50	43	28	18	20	8	15	770
4	DIMPONG	47	66	91	55	90	69	44	42	52	36	33	23	30	21	12	9	720
5	BANGKA AJANG	74	119	143	98	137	105	54	75	68	65	47	36	32	33	27	17	1.130
6	LIANG BUA	66	111	146	106	174	123	71	83	93	46	60	38	45	31	27	34	1.254
7	TENGKU LESE	55	110	135	112	146	103	83	77	62	66	41	48	47	30	21	25	1.161
8	GOLO LANGKOK	98	124	172	144	179	125	86	68	83	80	71	57	50	37	19	25	1.418
9	PONG LENGOR	83	132	129	127	138	145	74	88	74	69	66	52	43	36	20	16	1.292
10	MANONG	51	82	83	79	102	82	52	52	46	44	37	41	23	17	16	5	812
11	BANGKA RUANG	61	92	98	85	92	80	54	66	49	46	48	34	29	9	11	7	861
12	WAE MANTANG	49	102	91	81	103	84	67	57	45	35	42	30	27	11	6	6	836
	JUMLAH	792	1214	1363	1108	1554	1215	774	785	733	654	604	473	389	286	205	210	12.359

9. Kecamatan Lelak

a. Jenis Kelamin Laki-laki

NO	DESA/KELURAHAN	UMUR															JML	
		0-4	5-9	10-14	15-19	20-24	25-29	30-34	35-39	40-44	45-49	50-54	55-59	60-64	65-69	70-74	>75	
1	BANGKA LELAK	82	97	125	97	134	129	89	66	72	59	49	55	48	23	8	19	1.152
2	GELONG	55	57	65	49	74	72	50	36	32	35	39	27	31	14	14	21	671
3	URANG	58	76	87	52	85	79	56	51	42	38	40	34	28	17	5	17	765
4	KETANG	54	89	82	49	73	73	64	54	55	41	27	35	22	19	8	22	767
5	PONG UMPU	39	60	55	59	59	69	36	42	29	24	24	23	20	15	11	8	573
6	BANGKA DESE	25	28	32	33	43	43	22	30	27	12	17	16	6	5	9	10	358
7	NATI	32	43	40	28	60	47	30	25	21	21	23	21	14	8	6	14	433
8	NDIWAR	36	42	52	41	78	70	43	29	29	31	27	24	17	12	10	13	554
9	BANGKA TONGGUR	38	55	45	33	42	39	45	29	20	25	20	21	13	14	10	7	456
10	LENTANG	72	89	97	115	98	131	63	46	48	62	55	47	22	17	6	17	985
	JUMLAH	491	636	680	556	746	752	498	408	375	348	321	303	221	144	87	148	6.714

b. Jenis Kelamin Perempuan

NO	DESA/KELURAHAN	UMUR																JML
		0-4	5-9	10-	15-	20-	25-	30-	35-	40-	45-	50-	55-	60-	65-	70-	>75	
1	BANGKA LELAK	83	105	106	86	143	115	84	61	86	56	60	60	41	16	22	21	1.145
2	GELONG	40	58	51	49	67	65	42	42	38	30	38	33	21	19	22	9	624
3	URANG	63	70	76	79	97	83	46	56	45	38	40	28	19	12	8	11	771
4	KETANG	61	71	76	61	82	79	54	62	49	45	32	32	19	16	9	15	763
5	PONG UMPU	40	49	48	36	82	62	37	36	21	27	25	34	14	15	12	11	549
6	BANGKA DESE	26	28	35	34	44	41	26	22	19	25	10	15	12	19	6	9	371
7	NATI	39	41	48	33	45	41	33	26	29	23	17	23	15	7	4	6	430
8	NDIWAR	28	47	51	38	55	69	33	33	25	25	34	20	13	14	3	6	494
9	BANGKA TONGGUR	40	36	51	37	43	44	53	19	20	30	24	21	11	16	4	5	454
10	LENTANG	60	105	95	95	118	97	49	53	62	73	44	37	20	15	10	13	946
	JUMLAH	480	610	637	548	776	696	457	410	394	372	324	303	185	149	100	106	6.547

10. Kecamatan Reok Barat

a. Jenis Kelamin Laki-laki

NO	DESA/KELURAHAN	UMUR																JML
		0-4	5-9	10-14	15-19	20-24	25-29	30-34	35-39	40-44	45-49	50-54	55-59	60-64	65-69	70-74	>75	
1	KAJONG	77	125	116	113	147	113	77	91	88	79	59	56	45	31	24	23	1.264
2	LANTE	50	61	53	49	65	57	29	40	40	28	37	25	21	16	13	17	601
3	TOE	36	63	61	36	57	45	32	47	30	30	20	21	24	16	14	13	545
4	SAMBI	81	88	122	66	126	78	66	65	59	49	48	48	43	28	17	24	1.008
5	NGGALAK	61	101	106	66	92	95	54	62	62	46	34	46	36	19	4	12	896
6	LOCE	72	130	139	77	163	99	77	71	71	59	56	49	38	32	26	26	1.185
7	LEMARANG	31	55	57	33	49	34	27	38	24	19	23	16	12	11	5	7	441
8	TORONG KOE	39	51	67	34	81	50	40	46	33	34	23	20	24	20	11	7	580
9	PARA LANDO	35	68	58	47	55	42	39	39	32	23	30	15	14	12	7	7	523
10	RUPA	50	99	99	68	66	59	58	65	49	54	35	29	33	22	13	16	815
	JUMLAH	532	841	878	589	901	672	499	564	488	421	365	325	290	207	134	152	7.858

b. Jenis Kelamin Perempuan

NO	DESA/KELURAHAN	UMUR																JML
		0-4	5-9	10-14	15-19	20-24	25-29	30-34	35-39	40-44	45-49	50-54	55-59	60-64	65-69	70-74	>75	
1	GAJONG	74	116	144	106	141	115	77	101	94	62	67	62	41	26	24	16	1.272
2	LAMTE	42	67	73	41	76	68	42	45	36	27	32	38	20	18	17	12	464
3	FOR	42	57	66	31	65	49	48	35	37	28	23	17	17	21	4	23	563
4	SAMPUR	74	110	117	82	126	87	63	79	68	56	51	46	39	25	12	35	1.043
5	NEGALAK	62	93	109	69	95	99	55	53	66	47	44	33	35	21	7	5	889
6	LOCE	89	128	117	81	141	110	79	72	83	61	52	43	32	30	21	11	1.154
7	LEMARANG	21	46	47	40	54	49	30	42	23	23	20	19	7	7	13	3	452
8	TERONG COR	34	68	61	22	76	41	18	39	46	29	27	32	10	10	5	5	543
9	PARA LANGO	32	45	54	31	52	47	15	41	37	22	32	17	21	3	9	8	477
10	RURA	52	87	86	64	107	73	59	61	68	38	46	35	37	21	15	12	861
Jumlah		536	817	869	567	935	738	518	522	558	403	404	348	259	172	125	95	7.916

11. Kecamatan Cibai Barat

a. Jenis Kelamin Laki-laki

NO	DESA/KELURAHAN	UMUR															JML	
		0-4	5-9	10-14	15-19	20-24	25-29	30-34	35-39	40-44	45-49	50-54	55-59	60-64	65-69	70-74		>75
1	BERE	95	130	141	133	158	167	87	68	57	50	53	62	44	27	20	22	1.314
2	WAE COO	91	91	104	78	149	123	57	53	47	67	40	48	45	17	10	18	1.033
3	GOLO WOI	48	60	60	47	70	72	38	40	39	32	30	28	22	17	9	7	632
4	GOLO LANAK	49	73	60	50	90	69	44	44	30	29	30	28	22	17	9	11	654
5	LATUNG	60	81	69	43	106	106	61	33	36	19	40	38	32	13	21	16	774
6	WAE RENCA	93	105	124	71	123	118	82	88	43	42	39	46	31	21	23	29	1.078
7	TIMBU	61	92	92	68	108	95	57	49	48	45	46	38	29	21	22	12	883
8	BANGKA ARA	33	42	30	30	30	36	34	18	15	15	11	12	19	12	5	5	347
9	COMPANG CIBAL	56	66	70	41	76	88	50	38	41	41	24	35	22	25	14	7	694
10	LEDA	66	93	104	73	115	86	30	58	49	44	43	48	28	20	12	25	894
	Jumlah	652	833	854	634	1.025	960	540	489	405	384	356	389	300	185	145	152	8.303

b. Jenis Kelamin Perempuan

NO	DESA/KELURAHAN	UMUR															JML	
		0-4	5-9	10-	15-	20-	25-	30-	35-	40-	45-	50-	55-	60-	65-	70-		>75
1	BERE	108	105	142	104	167	124	78	79	60	63	81	48	37	28	17	17	1.258
2	WAE CODI	78	100	89	88	145	122	51	59	55	68	41	52	32	12	17	16	1.025
3	GOLO WOI	42	65	74	46	69	71	55	38	48	38	32	24	24	16	10	14	666
4	GOLO LANAK	40	66	90	49	92	78	52	40	31	29	30	30	24	14	9	7	681
5	LATUNG	63	60	58	60	97	99	48	44	36	33	39	32	32	23	11	10	745
6	WAE RENCA	74	118	99	73	113	139	80	63	52	42	56	54	40	23	20	13	1.059
7	TIMBU	69	73	71	90	110	91	57	50	58	52	44	40	32	18	15	15	885
8	BANGKA ARA	29	25	24	30	46	38	34	19	14	17	20	22	21	9	6	5	359
9	COMPANG CIBAL	50	73	81	48	70	87	53	39	35	42	26	43	34	25	17	12	735
10	LEND A	68	87	111	79	106	83	51	45	60	56	45	41	28	23	13	12	908
	JUMLAH	621	772	839	667	1.015	932	559	476	449	440	414	386	304	191	135	121	8.321

12. Kecamatan Satar Mese Utara

a. Jenis Kelamin Laki-laki

NO	DESA/KELURAHAN	UMUR															JML	
		0-4	5-9	10-14	15-19	20-24	25-29	30-34	35-39	40-44	45-49	50-54	55-59	60-64	65-69	70-74		>75
1	RENDA	58	76	95	76	95	73	51	45	31	31	49	50	30	8	17	10	795
2	TODO	50	61	75	64	89	61	58	52	37	29	36	37	26	19	11	13	718
3	GULUNG	86	96	101	69	98	97	67	64	53	43	46	29	37	17	14	17	934
4	POPO	75	74	89	36	74	87	74	56	44	27	33	35	22	8	12	11	757
5	LIA	61	97	88	46	68	73	62	52	42	34	30	35	20	19	8	20	755
6	KOLE	53	93	95	57	84	90	72	65	43	33	31	26	28	17	6	13	806
7	LING	64	68	69	59	83	51	38	41	28	32	37	25	19	14	3	7	638
8	NAO	70	96	95	80	104	78	60	59	58	46	47	43	21	17	15	26	915
9	CIRENG	68	79	92	67	103	89	61	42	45	47	38	33	23	18	13	11	829
10	RUANG	56	55	61	47	84	96	50	38	35	24	34	20	18	14	9	9	650
11	MATA WAE	49	73	83	52	78	61	54	43	45	34	26	27	31	11	8	14	689
	JUMLAH	690	868	943	653	960	856	647	557	461	380	407	360	275	162	116	151	8.486

b. Jenis Kelamin Perempuan

NO	DESA/KELURAHAN	UMUR																JML
		0-4	5-9	10-14	15-19	20-24	25-29	30-34	35-39	40-44	45-49	50-54	55-59	60-64	65-69	70-74	>75	
1	RENDA	54	90	68	64	107	78	65	41	42	54	53	44	27	19	12	13	831
2	TODO	49	69	64	54	98	67	61	44	42	36	33	29	26	13	5	11	701
3	GULUNG	60	87	100	68	93	81	69	67	59	51	48	41	34	19	15	4	896
4	POPO	65	90	68	50	73	100	58	50	43	37	38	34	20	15	14	6	761
5	LIA	55	80	97	57	77	69	53	53	45	38	32	38	23	14	10	18	759
6	KOLE	56	92	92	42	95	89	59	54	53	42	35	45	23	10	12	13	812
7	LING	44	68	65	49	68	62	45	45	34	29	37	27	27	5	7	7	619
8	NAO	60	91	110	66	108	86	59	74	48	58	42	30	35	17	18	23	925
9	CIRENG	43	81	103	71	104	80	50	52	40	47	35	37	11	18	10	12	794
10	RUANG	55	51	54	50	107	78	42	33	37	32	32	24	17	8	7	4	631
11	MATA WAE	51	74	64	51	63	83	38	46	43	42	28	32	26	19	6	10	676
	JUMLAH	592	873	885	622	993	873	599	559	486	466	413	381	269	157	116	121	8.405

2.11 Penduduk Berdasarkan Jenjang Pendidikan Perdesa

1. Kecamatan Wae Rii

NO	NAMA DESA/KEL	TIDAK/BLM SEKOLAH			BELUM TAMAT SD/SEDERAJAT			TAMAT SD/SEDERAJAT			SLTP/SEDERAJAT			SLTA/SEDERAJAT			DIPLOMA I/II			AKADEMI/DIPLOMA III /S. MUDA			DIPLOMA N/STRATA I			STRATA-I			STRATA-II		
		L	P	JML	L	P	JML	L	P	JML	L	P	JML	L	P	JML	L	P	JML	L	P	JML	L	P	JML	L	P	JML	L	P	JML
1	SATAR NGKELING	363	382	745	162	141	303	295	335	630	103	114	217	119	119	238	1	0	1	3	6	9	22	22	44	0	0	0	0	0	0
2	LALONG	277	239	516	136	115	251	265	280	545	112	127	239	151	162	313	1	2	3	4	4	8	34	35	69	1	0	1	0	0	0
3	POCO	116	93	209	80	68	148	196	238	434	54	73	127	106	72	178	1	2	3	4	4	10	14	24	16	40	1	0	1	0	0
4	WAE MULU	305	297	602	204	178	382	424	487	911	149	150	299	117	138	255	1	2	3	4	5	9	15	13	28	0	0	0	0	0	0
5	NDEHES	223	226	449	145	156	301	393	435	829	165	141	306	161	172	333	2	3	5	4	5	9	29	30	59	2	0	2	0	0	0
6	GOLO CADOR	236	230	466	154	129	283	462	546	1008	187	155	342	206	148	354	1	7	8	4	9	13	38	33	71	0	0	0	0	0	0
7	LONGKO	157	127	284	88	78	166	231	259	490	82	89	171	101	87	188	0	1	1	4	4	8	17	12	29	0	0	0	0	0	0
8	RANGGI	176	157	333	123	110	233	300	305	605	87	91	178	112	99	211	0	0	0	4	6	10	13	20	33	1	0	1	0	0	0
9	COMPANG NDEHES	167	166	333	146	129	275	361	434	795	118	91	209	139	107	246	1	1	2	2	2	11	13	17	34	2	0	2	0	0	0
10	BANGKA JONG	151	130	281	84	93	177	255	258	513	75	79	154	89	78	167	1	1	2	2	6	8	26	19	45	1	0	1	0	1	0
11	BANGKA KENDA	378	376	754	193	174	367	371	386	757	151	150	301	166	185	351	0	2	2	1	5	9	13	38	37	25	0	0	0	0	0
12	GOLO MENDO	133	100	233	71	55	126	206	241	447	69	62	131	88	81	169	1	0	1	1	1	5	6	20	16	36	0	0	0	0	0
13	GOLO WUAS	167	163	330	89	58	147	142	178	320	68	59	127	72	53	125	0	0	0	0	0	0	0	7	6	13	0	0	0	0	0
14	WAE RII	249	272	521	184	166	350	364	388	752	177	188	365	211	219	430	3	2	5	7	5	12	49	51	100	2	2	4	0	0	0
15	GOLO WATU	249	252	501	144	137	281	324	323	647	102	101	203	114	109	223	0	1	1	4	8	12	24	26	50	0	0	0	0	0	0
16	GOLO WATU	286	317	603	168	142	310	380	382	762	140	141	281	142	162	304	3	1	4	6	10	16	34	28	62	1	0	1	0	0	0
17	BENTENG POCO	136	126	262	70	78	148	221	236	457	65	65	130	67	62	129	0	0	0	2	2	4	4	5	9	0	0	0	0	0	0
JUMLAH		3.76	3.65	7.42	2.24	2.00	4.24	5.19	5.71	10.9	1.90	1.87	3.78	2.16	2.05	4.21	1	2	4	5	10	16	41	38	797	1	2	13	1	1	1

2. Kecamatan Ruteng

N O	NAMA DESA/KEL	TIDAK/BLM SEKOLAH			BELUM TAMAT SD/SEDERAJAT			TAMAT SD/SEDERAJAT			SLTP/SEDERAJAT			SLTA/SEDERAJAT			DIPLOMA I/II			AKADEMI/DIPLOMA III/IV/STRATA I			STRATA-II			STRATA-III					
		L	P	JML	L	P	JML	L	P	JML	L	P	JML	L	P	JML	L	P	JML	L	P	JML	L	P	JML	L	P	JML			
1	WAE BELANG	299	347	646	245	230	475	363	467	830	232	260	492	468	390	858	5	5	10	36	73	10	15	13	290	7	5	12	0	0	0
2	CUMBI	257	263	520	186	137	323	396	394	790	127	136	263	162	142	304	0	4	4	3	7	10	32	44	76	0	0	0	0	0	0
3	KAKOR	201	222	423	112	142	254	314	308	622	97	101	198	97	102	199	1	1	2	2	2	4	31	24	55	2	0	2	0	0	0
4	PONG MURUNG	416	380	796	222	245	467	471	541	1012	194	192	386	244	243	487	5	3	8	9	15	24	80	65	145	0	0	0	0	0	0
5	BULAN	325	307	632	218	207	425	490	567	1057	218	235	453	373	308	681	8	5	13	20	24	44	82	80	162	1	1	2	0	0	0
6	PONG LAO	285	275	560	156	152	308	311	327	638	125	127	252	165	131	296	0	2	2	1	5	6	23	24	47	1	0	1	0	0	0
7	BEO RAHONG	298	333	631	194	199	393	471	507	978	148	150	298	182	172	354	1	2	3	5	7	12	37	43	80	0	0	0	0	0	0
8	GOLLO WOROK	204	197	401	132	120	252	310	351	661	104	119	223	177	145	322	0	1	1	2	2	4	20	26	46	3	0	3	0	0	0
9	MELER	294	341	635	240	237	477	437	466	903	186	173	359	245	206	451	7	2	9	11	22	33	38	74	1	1	2	0	0	0	0
10	BENTENG KUWU	343	308	651	218	192	410	499	519	1018	163	164	327	218	216	434	3	6	9	12	9	21	64	57	121	0	0	0	0	0	0
11	BELANG TURI	193	216	409	143	139	282	311	380	691	133	131	264	187	148	335	6	2	8	4	7	11	36	32	68	0	0	0	0	0	0
12	PONG LEKO	215	209	424	146	142	288	325	337	662	101	119	220	172	133	305	3	2	5	2	5	7	36	29	65	0	0	0	0	0	0
13	RAI	234	258	492	202	198	400	360	341	701	157	131	288	198	196	394	2	2	4	11	14	25	45	47	92	1	0	1	0	0	0
14	POCO LIKANG	275	241	516	159	169	328	376	375	751	117	137	254	168	206	374	0	5	5	13	19	32	95	71	166	4	0	4	0	0	0
15	BANGKA LAO	236	245	481	188	159	347	396	401	797	176	151	327	205	205	410	1	2	3	2	6	8	34	41	75	1	1	2	0	0	0
16	COMPANG DALO	238	281	519	173	190	363	329	393	722	130	120	250	191	142	333	4	3	7	9	16	40	35	75	1	0	1	0	0	0	0
17	BEA KAKOR	221	234	455	166	170	336	258	279	537	102	97	199	122	108	230	0	1	1	4	6	10	21	15	36	0	0	1	0	0	0
18	COMPANG NAMUT	202	209	411	131	99	230	296	276	572	90	104	194	118	138	256	3	3	6	3	8	11	35	30	65	0	1	1	0	0	0
19	PONG LALE	85	96	181	61	64	125	139	146	285	53	59	112	94	81	175	3	2	5	2	4	6	13	9	22	0	0	0	0	0	0
	JUMLAH	4.82	4.96	9.78	3.29	3.19	6.48	6.85	7.37	14.22	2.65	2.70	5.35	3.78	3.41	7.19	5	5	10	14	24	39	91	84	1.76	2	9	31	-	-	-
		1	2	3	2	1	3	2	5	7	3	6	9	6	2	8	2	3	5	9	4	3	4	6	0	2	2	-	-	-	-

3. Kecamatan Satar Mese

N O	NAMA DESA/KEL	TIDAK/BLM SEKOLAH			BELUM TAMAT SD/SEDERAJAT			TAMAT SD/SEDERAJAT			SLTP/SEDERAJAT			SLTA/SEDERAJAT			DIPLOMA I/II			AKADEMI/DIPLOMA III/IV/STRATA I			STRATA-II			STRATA-III		
		L	P	JML	L	P	JML	L	P	JML	L	P	JML	L	P	JML	L	P	JML	L	P	JML	L	P	JML	L	P	JML
1	JAONG	130	129	259	73		137	180	195	375	56	51	107	77	71	148	1	2	3	2	4	6	22	14	36	0	0	0
2	PONGKOR	234	205	439	158		302	330	334	664	99	112	211	113	109	232	1	2	3	4	10	14	35	29	64	2	0	0
3	WAE AJANG	224	227	451	166		307	353	368	741	109	109	218	139	118	257	2	1	3	4	11	15	45	22	67	1	0	0
4	PAPANG	316	250	566	212		384	417	471	888	149	113	262	146	126	272	6	7	13	4	10	14	38	29	67	2	1	3
5	WEWO	252	254	506	210		189	399	445	477	922	169	161	330	170	145	315	1	3	4	6	4	10	28	34	62	1	0
6	LUNGAR	189	180	369	125		248	279	290	569	79	66	145	89	86	175	1	3	4	3	6	9	14	28	0	0	0	0
7	MOCOK	176	164	340	139		113	252	379	342	721	84	75	159	93	101	194	1	1	2	1	3	8	9	23	35	0	0
8	KOKAK	201	168	369	171		141	312	356	356	712	120	118	238	156	114	270	1	0	1	3	3	6	28	18	46	1	0
9	LANGGO	151	162	313	147		110	257	338	338	676	90	89	179	70	81	151	4	0	4	4	7	11	33	19	52	0	0
10	LEGU	233	273	506	166		172	338	409	394	803	152	157	309	179	147	326	2	1	3	4	11	15	43	36	79	0	0
11	PAKA	200	184	384	141		147	288	272	317	589	115	121	236	153	127	280	5	5	10	17	10	27	41	48	89	0	0
12	TAL	265	235	500	171		151	322	378	395	773	114	104	218	135	111	246	1	0	1	7	10	17	34	30	64	0	0
13	GOLLO LAMBO	128	111	239	80		62	142	128	146	274	57	44	101	62	61	123	3	1	4	0	1	1	6	14	0	0	0
14	NGKAER	99	108	207	87		84	171	148	158	306	56	40	96	92	69	161	2	2	4	0	6	6	26	22	48	1	0
15	UMUNG	230	203	433	141		130	271	330	321	651	96	106	202	127	114	241	0	1	1	8	4	12	25	21	46	1	0
16	TADO	122	106	228	80		73	153	230	211	441	55	36	91	53	64	117	2	1	3	3	3	6	14	13	27	0	0
17	GARA	147	141	288	98		90	188	252	229	481	65	55	120	48	102	1	0	1	2	2	4	15	9	24	0	0	0
18	GOLLO MUNTAS	141	155	296	140		129	269	260	264	524	72	63	135	85	83	168	0	0	5	6	11	16	16	32	0	0	0
19	PONGGEOK	152	153	305	119		112	231	206	229	435	84	98	182	134	106	240	5	1	6	8	19	27	38	71	0	0	0

No	NAMA DESA/KEL	TIDAK/BLM SEKOLAH			BELUM TAMAT SD/SEDERAJAT			TAMAT SD/SEDERAJAT			SLTP/SEDERAJAT			SLTA/SEDERAJAT			DIPLOMA I/II			AKADEMI/DIPL.III/ S. MUDA			DIPLOMA IV/STRATA I			STRATA-II			STRATA-III		
		L	P	JML	L	P	JML	L	P	JML	L	P	JML	L	P	JML	L	P	JML	L	P	JML	L	P	JML	L	P	JML	L	P	JML
20	ITENG	101	105	206	68	85	153	97	116	213	73	91	164	163	140	303	9	11	20	25	23	48	72	51	123	3	2	5	0	0	0
21	SATAR LOUNG	125	111	236	91	73	164	244	242	486	60	65	125	63	65	133	1	0	1	1	4	5	18	18	36	1	0	1	0	0	0
22	LOLANG	253	246	499	172	171	343	297	300	597	96	98	194	114	106	220	3	2	5	2	4	6	15	21	36	0	0	0	0	0	0
23	LULU BELANG	140	160	300	104	80	184	252	234	486	55	74	129	76	70	146	0	1	1	0	5	5	11	17	28	0	0	0	0	0	0
	JUMLAH	420	403	823	305	275	581	658	674	1332	210	204	415	255	226	482	5	45	97	11	17	28	64	53	117	1	3	16	-	-	-

4. Kecamatan Cibai

No	NAMA DESA/KEL	TIDAK/BLM SEKOLAH			BELUM TAMAT SD/SEDERAJAT			TAMAT SD/SEDERAJAT			SLTP/SEDERAJAT			SLTA/SEDERAJAT			DIPLOMA I/II			AKADEMI/DIPL.III/ S. MUDA			DIPLOMA IV/STRATA I			STRATA-II			STRATA-III		
		L	P	JML	L	P	JML	L	P	JML	L	P	JML	L	P	JML	L	P	JML	L	P	JML	L	P	JML	L	P	JML	L	P	JML
1	PAGAL	219	210	429	144	141	285	244	341	585	163	153	316	253	211	464	1	1	23	23	26	49	11	96	214	1	0	1	0	0	0
2	NEUJ	225	245	470	159	145	304	283	395	678	166	163	329	261	193	454	4	7	11	12	20	32	76	63	139	0	0	0	0	0	0
3	RADO	236	213	449	137	125	262	261	257	518	94	88	182	93	76	171	2	0	2	5	1	6	18	13	31	0	0	0	0	1	1
4	WUDI	186	147	333	134	122	256	313	333	646	103	137	240	129	133	262	4	2	6	7	10	17	38	30	68	0	0	0	0	0	0
5	WELU	276	273	549	154	142	296	393	434	827	126	106	232	152	109	261	2	1	3	2	3	5	31	23	54	0	1	1	0	0	0
6	GOLU	176	177	353	99	95	194	249	313	562	90	98	188	136	101	237	1	0	1	4	5	9	27	19	46	0	0	0	0	0	0
7	BARANG	161	185	346	88	93	181	257	283	540	62	69	131	87	71	158	0	1	1	1	4	5	18	19	37	1	0	1	0	0	0
8	PERAK	155	135	290	102	93	195	252	320	572	83	68	151	92	71	163	4	3	7	1	4	5	28	25	53	0	0	0	0	0	0
9	BEA MESE	167	174	341	106	90	196	209	247	456	65	64	129	84	66	150	4	1	5	3	6	9	36	24	60	0	0	0	0	0	0
10	LANGKAS	174	171	345	116	101	217	216	262	478	83	66	149	80	66	146	4	3	7	3	4	7	19	17	36	0	0	0	0	0	0
11	LADUR	182	156	338	151	107	258	407	435	842	86	86	172	125	94	219	3	2	5	1	15	16	38	22	60	1	0	1	0	1	1
12	KENTOL	157	129	286	82	108	190	187	224	411	43	63	106	68	59	127	0	0	0	1	4	5	9	9	18	0	0	0	0	0	0
13	RIUNG	309	357	666	187	151	338	348	347	695	101	93	194	148	135	283	1	3	4	5	7	12	28	13	41	0	0	0	0	0	0
14	PINGGANG	172	208	380	115	122	237	289	303	592	82	96	178	90	72	162	0	1	1	1	5	6	47	30	77	0	0	0	0	0	0
15	LANDO	118	114	232	68	60	128	165	188	353	53	45	98	48	36	84	3	1	4	0	4	4	17	12	29	0	0	0	0	0	0
16	GAPONG	169	155	324	77	77	154	226	249	475	63	55	118	77	98	175	2	2	4	1	3	4	19	14	33	0	0	0	0	0	0
17	GOLONGUANG	148	144	292	118	138	256	225	232	457	75	82	157	85	71	156	1	0	1	1	1	2	15	9	24	0	0	0	0	0	0
	JUMLAH	323	319	642	203	191	394	452	516	968	153	153	307	200	166	367	4	3	85	71	12	193	58	43	102	3	1	4	-	2	2

5. Kecamatan Reok

No	NAMA DESA/KEL	TIDAK/BLM SEKOLAH			BELUM TAMAT SD/SEDERAJAT			TAMAT SD/SEDERAJAT			SLTP/SEDERAJAT			SLTA/SEDERAJAT			DIPLOMA I/II			AKADEMI/DIPL.III/ S. MUDA			DIPLOMA IV/STRATA I			STRATA-II			STRATA-III		
		L	P	JML	L	P	JML	L	P	JML	L	P	JML	L	P	JML	L	P	JML	L	P	JML	L	P	JML	L	P	JML	L	P	JML
1	REO	203	230	433	122	121	243	157	204	361	173	177	350	436	380	816	7	6	13	25	28	53	10	10	208	1	1	2	0	0	0
2	MATA AIR	249	249	498	137	124	261	210	267	477	146	160	306	371	318	689	1	1	22	20	34	54	4	0	254	1	0	1	0	0	0
3	BARU	185	189	374	91	91	182	206	216	422	128	119	247	265	218	483	3	7	10	14	17	31	52	58	110	0	0	0	0	0	0
4	WANGKUNG	423	355	778	258	212	470	662	678	1340	189	191	380	272	276	548	7	6	13	8	19	27	45	57	102	0	1	1	0	0	0
5	ROBEK	217	238	455	161	154	315	383	429	812	113	106	219	154	127	281	3	4	7	4	10	14	33	25	58	0	0	0	0	0	0
6	RUIS	183	173	356	132	131	263	391	439	830	117	110	227	189	163	352	1	3	4	4	4	8	51	32	83	0	0	0	0	0	0
7	BAJAK	167	173	340	108	99	207	247	282	529	96	70	166	112	86	198	1	2	3	4	5	9	22	24	46	0	0	0	0	0	0
8	WATU BAUR	68	68	136	36	31	67	136	145	281	38	36	74	53	57	110	1	0	1	4	5	9	15	12	27	0	0	0	0	0	0

N O	NAMA DESA/KEL	TIDAK/BLM SEKOLAH			BELUM TAMAT SD/SEDERAJAT			TAMAT SD/SEDERAJAT			SLTP/SEDERAJAT			SLTA/SEDERAJAT			DIPLOMA I/II			AKADEMI/DIPL.III/ S. MUDA			DIPLOMA IV/STRATA I			STRATA-I			STRATA-II			STRATA-III		
		L	P	JML	L	P	JML	L	P	JML	L	P	JML	L	P	JML	L	P	JML	L	P	JML	L	P	JML	L	P	JML	L	P	JML			
9	SALAMA	228	217	445	119	130	249	334	363	697	120	120	240	202	175	377	4	1	5	5	6	11	31	37	68	1	1	2	0	0	0	0	0	
10	WATU TANGO	139	129	268	82	80	162	218	225	443	62	52	114	84	67	151	1	2	3	1	1	2	16	17	33	0	0	0	0	0	0	0	0	
	JUMLAH	2.06	2.00	4.06	1.24	1.17	2.41	2.94	3.24	6.19	1.18	1.14	2.32	2.13	1.86	4.00	3	4	81	89	12	218	50	48	989	3	3	6	-	-	-	-	-	

6. Kecamatan Langke Rembong

N O	NAMA DESA/KEL	TIDAK/BLM SEKOLAH			BELUM TAMAT SD/SEDERAJAT			TAMAT SD/SEDERAJAT			SLTP/SEDERAJAT			SLTA/SEDERAJAT			DIPLOMA I/II			AKADEMI/DIPL.III/S. MUDA			DIPLOMA IV/STRATA I			STRATA-I			STRATA-II			STRATA-III		
		L	P	JML	L	P	JML	L	P	JML	L	P	JML	L	P	JML	L	P	JML	L	P	JML	L	P	JML	L	P	JML	L	P	JML			
1	GOLO DUKAL	368	364	732	234	212	446	381	407	788	193	255	448	475	412	887	3	8	11	29	53	82	150	170	320	8	7	15	0	0	0	0	0	
2	WALI	501	504	1005	376	311	687	529	548	1077	339	378	717	551	520	1071	0	11	11	26	44	70	137	135	272	7	1	8	0	0	0	0	0	
3	KAROT	430	411	841	333	275	608	371	441	812	282	293	575	575	574	1149	8	23	31	46	78	124	243	187	430	8	3	11	0	0	0	0	0	
4	PITAK	459	442	901	307	302	609	330	370	700	320	343	663	730	610	1340	6	15	21	32	73	105	228	209	437	6	5	11	0	0	0	0	0	
5	LAWIR	155	134	289	108	83	191	83	112	195	105	105	210	251	252	503	3	5	8	11	34	45	108	94	202	3	4	7	0	0	0	0	0	
6	PAU	707	757	1464	454	464	918	433	544	977	407	538	945	1117	1254	2371	18	45	63	106	199	305	617	495	1112	38	16	54	1	0	1	0	1	
7	WASO	379	325	704	240	268	508	234	259	533	224	213	437	508	459	967	14	16	30	41	67	108	209	210	419	15	5	20	1	0	1	0	1	
8	WATU	482	471	953	275	278	553	301	343	644	275	327	602	715	758	1473	18	32	50	83	146	229	411	379	790	35	12	47	4	0	4	0	4	
9	MBAUMUKU	277	280	557	164	153	317	144	226	370	177	199	376	504	444	948	7	15	22	32	59	91	187	176	363	8	3	11	0	0	0	0	0	
10	TENDA	345	319	664	175	145	320	175	222	397	158	172	330	481	469	950	16	23	39	57	107	164	326	272	598	20	13	33	6	0	6	0	6	
11	CAREP	317	297	614	184	175	359	218	297	515	180	190	370	371	355	726	6	12	18	26	50	76	189	147	336	18	4	22	0	0	0	0	0	
12	BANGKA NEKANG	186	162	348	147	92	239	109	137	246	101	165	266	410	377	787	9	13	22	38	62	100	186	198	384	30	7	37	2	1	3	2	1	
13	SATAR TACIK	465	455	920	303	262	565	351	413	764	284	319	603	723	652	1375	15	18	33	52	97	149	310	271	581	7	7	14	0	2	2	2	2	
14	POCO MAL	164	140	304	115	107	222	103	124	227	79	133	212	244	223	467	5	7	12	26	34	60	122	118	240	8	3	11	2	0	2	0	2	
15	COMPANG CAREP	99	114	213	62	59	121	100	130	230	80	66	146	121	107	228	1	2	3	3	15	18	24	19	43	2	0	2	0	0	0	0	0	
16	LACI CAREP	114	121	235	70	71	141	112	128	240	52	70	122	90	87	177	0	1	1	7	6	13	19	20	39	2	0	2	0	0	0	0	0	
17	TADONG	164	147	311	106	99	205	145	198	343	104	95	199	195	224	419	6	1	7	20	27	47	79	82	161	3	2	5	0	0	0	0	0	
18	ROWANG	84	106	190	61	42	103	56	91	147	46	60	106	147	145	292	3	1	4	11	24	35	77	74	151	2	3	5	0	0	0	0	0	
19	BANGKA LEDA	273	258	531	188	198	386	254	299	553	188	212	400	319	347	666	8	4	12	22	36	58	127	138	265	5	4	9	1	1	2	1	2	
20	COMPANG TUKE	248	233	481	143	138	281	291	267	558	147	150	297	236	276	512	2	18	20	17	23	40	90	180	5	0	5	0	0	0	0	0	0	
	JUMLAH	6.21	6.04	12.2	4.04	3.73	7.77	4.72	5.59	10.3	3.74	4.28	8.02	8.763	8.545	17.3	8	27	41	685	1.23	1.91	3.83	7.32	3.48	7.32	23	99	32	1	4	21	4	21

7. Kecamatan Satar Mese Barat

N O	NAMA DESA/KEL	TIDAK/BLM SEKOLAH			BELUM TAMAT SD/SEDERAJAT			TAMAT SD/SEDERAJAT			SLTP/SEDERAJAT			SLTA/SEDERAJAT			DIPLOMA I/II			AKADEMI/DIPL.III/ S. MUDA			DIPLOMA IV/STRATA I			STRATA-I			STRATA-II		
		L		P	JML	L	P	JML	L	P	JML	L	P	JML	L	P	JML	L	P	JML	L	P	JML	L	P	JML	L	P	JML		
		L	P	JML	L	P	JML	L	P	JML	L	P	JML	L	P	JML	L	P	JML	L	P	JML	L	P	JML	L	P	JML	L	P	JML
1	HIUHINTR	408	385	793	227	214	441	539	536	1075	165	153	318	215	225	440	6	5	11	14	22	36	96	67	163	1	1	2	0	0	0
2	BEA KONDO	239	270	509	128	116	244	305	314	619	114	105	219	137	109	246	0	0	0	1	9	10	33	24	57	0	0	0	0	0	0
3	GOLO ROPONG	156	133	289	96	93	189	232	270	502	76	61	137	75	65	140	1	0	1	0	3	3	15	19	34	0	0	0	0	0	0
4	TERONG	232	242	474	109	118	227	379	435	814	79	79	158	127	115	242	4	5	9	2	6	8	41	33	74	1	0	1	0	0	0
5	CEKA LUJU	120	100	220	60	57	117	184	206	390	59	47	106	59	52	111	1	1	2	5	7	19	15	34	0	1	1	0	0	0	0
6	SATAR LUJU	203	194	397	107	115	222	321	359	680	85	78	163	130	94	224	2	1	3	5	2	7	31	23	54	1	0	1	0	0	0
7	SATAR LENDA	254	238	492	142	123	265	394	492	886	156	120	276	179	152	331	9	3	12	14	9	23	51	38	89	0	0	0	0	0	0
8	SATAR RUWUK	145	187	332	91	97	188	286	324	610	89	54	143	86	62	148	1	2	3	3	4	7	22	16	38	0	0	0	0	0	0
9	NUCA MOLAS	172	185	357	106	114	220	275	281	556	37	60	97	66	57	123	1	0	1	3	7	10	19	19	38	1	0	1	0	0	0

N O	NAMA DESA/KEL	TIDAK/BLM SEKOLAH			BELUM TAMAT SD/SEDERAJAT			TAMAT SD/SEDERAJAT			SLTP/SEDERAJAT			SLTA/SEDERAJAT			DIPLOMA I/II			AKADEMI/DIPL.III/ S. MUDA			DIPLOMA IV/STRATA I			STRATA-II			STRATA-III		
		L	P	JML	L	P	JML	L	P	JML	L	P	JML	L	P	JML	L	P	JML	L	P	JML	L	P	JML	L	P	JML	L	P	JML
10	BORIK	117	97	214	58	52	110	254	257	511	38	36	74	64	47	111	0	1	1	0	2	2	8	16	0	0	0	0	0	0	0
11	CAMBIR LECA	322	307	629	184	166	350	399	404	803	118	126	244	196	182	378	4	8	12	12	21	33	80	64	0	0	0	0	0	0	0
12	WONGKA	89	92	181	56	48	104	173	192	365	53	53	106	68	67	135	1	1	2	5	6	11	13	26	2	0	2	0	0	0	0
	JUMLAH	2.45	2.43	4.88	1.36	1.31	2.67	3.74	4.07	7.81	1.06	972	2.04	1.40	1.22	2.62	3	2	57	61	96	157	8	9	767	6	2	8	-	-	-

8. Kecamatan Rahong Utara

N O	NAMA DESA/KEL	TIDAK/BLM SEKOLAH			BELUM TAMAT SD/SEDERAJAT			TAMAT SD/SEDERAJAT			SLTP/SEDERAJAT			SLTA/SEDERAJAT			DIPLOMA I/II			AKADEMI/DIPL.III/ S. MUDA			DIPLOMA IV/STRATA I			STRATA-II			STRATA-III		
		L	P	JML	L	P	JML	L	P	JML	L	P	JML	L	P	JML	L	P	JML	L	P	JML	L	P	JML	L	P	JML	L	P	JML
1	BUAR	315	301	616	188	212	400	421	452	873	128	143	271	195	134	329	2	0	2	6	14	20	45	36	81	0	0	0	0	0	0
2	BENTENG TUBI	191	226	417	124	121	245	298	291	589	100	72	172	93	82	175	2	2	4	3	2	5	23	17	40	0	0	0	0	0	0
3	COMPANG DARI	181	202	383	105	113	218	230	254	484	94	90	184	97	91	188	1	0	1	1	4	5	18	16	34	0	0	0	0	0	0
4	DIMPONG	139	189	328	112	116	228	238	253	491	91	70	161	90	75	165	1	1	2	2	4	6	15	12	27	0	0	0	0	0	0
5	BANGKA AJANG	289	283	572	214	234	448	375	380	755	119	117	236	105	96	201	0	0	0	1	3	4	18	17	35	1	0	1	0	0	0
6	LIANG BUA	336	294	630	228	200	428	474	489	963	118	137	255	127	105	232	0	1	1	4	6	10	27	22	49	2	0	2	0	0	0
7	TENGKU LESE	257	249	506	218	210	428	431	449	880	113	116	229	107	116	223	0	1	1	4	7	11	14	13	27	0	0	0	0	0	0
8	GOLO LANGKOK	279	317	596	214	260	474	482	512	994	135	149	284	161	124	285	3	3	6	4	10	14	49	43	92	1	0	1	0	0	0
9	PONG LENGOR	281	298	579	186	193	379	448	502	950	135	125	260	161	135	296	3	2	5	3	8	11	31	29	60	0	0	0	0	0	0
10	MAJONG	174	180	354	125	135	260	288	328	616	86	84	170	84	65	149	0	1	1	4	3	7	23	16	39	0	0	0	0	0	0
11	BANGKA RUANG	177	216	393	124	129	253	269	321	590	89	94	183	119	70	189	1	1	2	3	6	9	23	24	47	0	0	0	0	0	0
12	WAE MANTANG	227	202	429	138	129	267	295	322	617	89	97	186	121	62	183	2	2	4	1	5	6	31	17	48	0	0	0	0	0	0
	JUMLAH	2.84	2.95	5.80	1.97	2.05	4.02	4.24	4.55	8.80	1.29	1.29	2.59	1.46	1.15	2.61	1	1	29	36	72	108	31	26	57	4	-	4	-	-	-

9. Kecamatan Lelak

N O	NAMA DESA/KEL	TIDAK/BLM SEKOLAH			BELUM TAMAT SD/SEDERAJAT			TAMAT SD/SEDERAJAT			SLTP/SEDERAJAT			SLTA/SEDERAJAT			DIPLOMA I/II			AKADEMI/DIPL.III/ S. MUDA			DIPLOMA IV/STRATA I			STRATA-II			STRATA-III		
		L	P	JML	L	P	JML	L	P	JML	L	P	JML	L	P	JML	L	P	JML	L	P	JML	L	P	JML	L	P	JML	L	P	JML
1	BANGKA LELAK	261	272	533	180	189	369	369	352	721	10	134	238	175	127	302	2	3	5	7	17	24	53	51	10	1	0	1	-	-	0
2	GEJONG	140	133	273	123	117	240	223	217	440	61	65	126	95	69	164	2	1	3	4	3	7	23	19	42	0	0	0	0	0	0
3	URANG	207	208	415	121	121	242	265	274	539	90	69	159	68	88	156	0	0	0	0	0	0	14	10	24	0	1	1	0	0	0
4	KETANG	170	169	339	136	129	265	249	240	489	69	85	154	114	108	222	3	1	4	3	9	12	23	22	45	0	0	0	0	0	0
5	PONG UMPU	156	151	307	81	57	138	187	199	386	47	47	94	84	79	163	0	0	0	1	1	1	18	15	33	0	0	0	0	0	0
6	BANGKA DESE	73	82	155	46	73	119	117	119	236	47	38	85	58	47	105	1	0	1	2	5	7	14	7	21	0	0	0	0	0	0
7	NATI	128	142	270	68	59	127	123	124	247	46	47	93	59	44	103	0	1	1	0	2	2	9	11	20	0	0	0	0	0	0
8	NDIWAR	101	97	198	89	85	174	175	168	343	60	57	117	105	59	164	1	1	2	3	3	6	19	24	43	1	0	1	0	0	0
9	BANGKA TONGGUR	110	99	209	81	79	160	147	147	294	41	42	83	66	65	131	0	1	1	6	5	11	5	16	21	0	0	0	0	0	0
10	LENTANG	223	222	445	162	149	311	311	305	616	98	116	214	145	118	263	3	5	8	4	5	9	39	26	65	0	0	0	0	0	0
	JUMLAH	1.56	1.57	3.14	1.08	1.05	2.14	2.16	2.14	4.31	66	700	1.36	969	804	1.77	1	1	25	29	50	79	21	20	41	2	1	3	-	-	-

N O	NAMA DESA/KEL	TIDAK/BLM SEKOLAH			BELUM TAMAT SD/SEDERAJAT			TAMAT SD/SEDERAJAT			SLTP/SEDERAJAT			SLTA/SEDERAJAT			DIPLOMA I/II			AKADEMI/DIP/III/ S. MUDA			DIPLOMA IV/STRATA I			STRATA-II			STRATA-III		
		L	P	JML	L	P	JML	L	P	JML	L	P	JML	L	P	JML	L	P	JML	L	P	JML	L	P	JML	L	P	JML	L	P	JML
1	KALONG	238	254	492	156	188	344	446	468	914	140	118	258	193	162	355	4	5	9	10	17	27	76	60	136	1	0	1	0	0	0
2	LANTE	123	129	252	78	90	168	259	264	523	57	61	118	67	89	156	1	1	2	5	11	16	11	19	30	0	0	0	0	0	0
3	TOE	110	109	219	75	92	167	208	206	414	47	61	108	69	70	139	5	2	7	6	8	14	25	15	40	0	0	0	0	0	0
4	SAMBI	222	226	448	136	148	284	380	402	782	83	94	177	138	121	259	2	4	6	6	10	16	41	36	77	0	0	0	0	0	0
5	NGGALAK	222	216	438	121	131	252	340	313	653	80	78	158	98	115	213	0	2	2	5	6	11	30	28	58	0	0	0	0	0	0
6	LOE	243	253	496	167	146	313	401	408	809	111	107	218	183	176	359	6	4	10	13	17	30	61	43	104	0	0	0	0	0	0
7	LEMARANG	110	105	215	58	53	111	159	179	338	45	44	89	51	52	103	2	1	3	3	5	8	13	26	0	0	0	0	0	0	0
8	TORONG KOE	100	103	203	68	77	145	232	225	457	66	55	121	94	64	158	1	1	2	2	3	4	7	16	14	0	0	0	0	0	0
9	PARA LANDO	154	131	285	63	59	122	158	162	320	54	36	90	72	68	140	1	0	1	2	1	3	19	20	39	0	0	0	0	0	0
10	RURA	215	201	416	106	111	217	290	329	619	82	87	169	95	109	204	2	2	4	4	6	10	21	16	37	0	0	0	0	0	0
	JUMLAH	173	172	346	102	109	212	287	295	582	765	741	150	106	102	208	2	2	4	57	85	142	31	26	577	1	1	1	-	-	-
		7	7	4	8	5	3	3	6	9	6	6	6	0	6	6	4	2	46	57	85	142	31	26	577	1	1	1	-	-	-

11. Kecamatan Cibai Barat

N O	NAMA DESA/KEL	TIDAK/BLM SEKOLAH			BELUM TAMAT SD/SEDERAJAT			TAMAT SD/SEDERAJAT			SLTP/SEDERAJAT			SLTA/SEDERAJAT			DIPLOMA I/II			AKADEMI/DIP/III/ S. MUDA			DIPLOMA IV/STRATA I			STRATA-II			STRATA-III		
		L	P	JML	L	P	JML	L	P	JML	L	P	JML	L	P	JML	L	P	JML	L	P	JML	L	P	JML	L	P	JML	L	P	JML
1	BERE	297	327	624	273	219	492	365	372	737	161	147	308	175	166	341	5	1	6	0	3	3	36	22	58	2	1	3	0	0	0
2	WAE CUDI	279	304	583	161	160	321	273	286	559	105	118	223	175	120	295	2	2	4	1	6	7	37	29	66	0	0	0	0	0	0
3	GOLO WOI	118	130	248	115	115	230	206	240	446	63	65	128	78	73	151	2	3	5	6	14	20	44	26	70	0	0	0	0	0	0
4	GOLO LANAK	167	155	322	90	107	197	217	245	462	79	80	159	79	74	153	2	1	3	2	2	4	18	17	35	0	0	0	0	0	0
5	LATUNG	163	154	317	109	114	223	234	260	494	95	73	168	121	90	211	3	2	5	4	9	13	45	43	88	0	0	0	0	0	0
6	WAE RENCA	231	223	454	171	146	317	402	446	848	95	101	196	142	110	252	3	2	5	2	7	9	32	24	56	0	0	0	0	0	0
7	TIMBU	227	236	463	137	114	251	275	285	560	87	104	191	114	101	215	4	4	8	2	9	11	37	32	69	0	0	0	0	0	0
8	BANGKA ARA	81	81	162	58	50	108	107	140	247	38	36	74	42	35	77	1	1	2	0	3	3	20	13	33	0	0	0	0	0	0
9	COMPANG CIBAL	146	177	323	101	110	211	203	226	429	91	107	198	122	85	207	3	3	6	1	6	7	26	21	47	1	0	1	0	0	0
10	LENDA	214	210	424	143	145	288	247	309	556	115	116	231	136	105	241	3	1	4	6	5	11	17	17	46	1	0	1	0	0	0
	JUMLAH	192	199	392	135	128	263	252	280	533	929	947	187	118	959	214	2	2	4	24	64	88	32	24	56	4	1	5	-	-	-
		3	7	0	8	0	8	9	9	8	6	4	6	4	4	3	8	0	48	24	64	88	32	24	56	4	1	5	-	-	-

12. Kecamatan Satar Mese Utara

N O	NAMA DESA/KEL	TIDAK/BLM SEKOLAH			BELUM TAMAT SD/SEDERAJAT			TAMAT SD/SEDERAJAT			SLTP/SEDERAJAT			SLTA/SEDERAJAT			DIPLOMA I/II			AKADEMI/DIP/III/ S. MUDA			DIPLOMA IV/STRATA I			STRATA-II			STRATA-III		
		L	P	JML	L	P	JML	L	P	JML	L	P	JML	L	P	JML	L	P	JML	L	P	JML	L	P	JML	L	P	JML	L	P	JML
1	RENDA	169	191	360	112	86	198	282	332	614	97	92	189	113	108	221	1	0	1	3	3	6	17	19	36	1	0	1	0	0	0
2	TODO	139	155	294	82	78	160	230	232	462	91	85	176	126	102	228	2	0	2	5	11	16	42	37	79	1	1	2	0	0	0
3	GULUNG	217	201	418	103	103	206	297	346	643	114	93	207	155	118	273	0	0	0	7	8	15	41	27	68	0	0	0	0	0	0
4	POPO	196	216	412	100	74	174	231	255	486	82	80	162	118	105	223	0	4	4	7	5	12	22	22	44	1	0	1	0	0	0
5	LIA	237	254	491	111	120	231	220	225	445	76	79	155	88	56	144	0	0	0	2	6	8	21	19	40	0	0	0	0	0	0
6	KOLE	212	207	419	110	94	204	253	298	551	81	75	156	103	95	198	3	2	5	5	11	16	38	29	67	1	1	2	0	0	0
7	LING	185	173	358	91	80	171	198	221	419	67	46	113	80	84	164	2	0	2	1	1	2	14	14	28	0	0	0	0	0	0
8	NAO	231	187	418	138	139	277	229	321	550	102	95	197	168	131	299	0	4	4	10	11	21	37	37	74	0	0	0	0	0	0
9	CIREUNG	216	194	410	110	109	219	257	274	531	80	89	169	126	96	222	0	0	0	4	11	15	35	21	56	1	0	1	0	0	0
10	RUANG	134	141	275	91	67	158	222	236	458	60	64	124	110	90	200	0	2	2	2	5	7	29	26	55	2	0	2	0	0	0
11	MATA WAE	173	173	346	95	103	198	222	204	426	57	70	127	110	100	210	0	1	1	4	4	8	28	21	49	0	0	0	0	0	0

N O	NAMA DESA/KEL	TIDAK/BLM SEKOLAH			BELUM TAMAT SD/SEDERAJAT			TAMAT SD/SEDERAJAT			SLTP/SEDERAJAT			SLTA/SEDERAJAT			DIPLOMA I/II			AKADEMI/DIP/III/ S. MUDA			DIPLOMA IV/STRATA I			STRATA-II			STRATA-III		
		L	P	JML	L	P	JML	L	P	JML	L	P	JML	L	P	JML	L	P	JML	L	P	JML	L	P	JML	L	P	JML	L	P	JML
	JUMLAH	210	209	420	114	105	219	264	294	558	907	86	177	129	108	238	8	21	50	76	126	32	27	59	7	2	9	-	-	-	
		9	2	1	3	3	6	1	4	5				7	5	2						4	2	6							

2.12 Agregat Penduduk Berdasarkan Status Hubungan Dalam Keluarga Perdesa

1. Kecamatan Wae Rii

N O	DESA/KELURAHAN	KEPALA KELUARGA			SUA MI	ISTE RI	ANAK			MENANTU			CUCU			ORANGTUA			MERTUA			FAMILI			PEMBANTU			LAINNYA		
		L	P	JML			L	P	JML	L	P	JML	L	P	JML	L	P	JML	L	P	JML	L	P	JML	L	P	JML	L	P	JML
1	SATAR NGKELING	502	167	669	0	395	545	519	1064	0	0	0	4	3	7	0	1	1	0	1	1	17	33	50	0	0	0	0	0	0
2	LALONG	439	142	581	0	332	498	411	909	0	0	0	9	1	20	2	4	6	0	0	0	28	62	90	0	0	0	5	2	7
3	POCO	272	77	349	0	207	286	241	527	0	0	0	4	2	6	0	1	1	0	0	0	20	41	61	0	0	0	0	2	2
4	WAE MULO	572	193	765	0	414	596	572	1168	0	0	0	1	5	17	1	0	1	0	0	0	36	82	118	0	0	0	2	4	6
5	NDEHES	504	178	682	0	391	591	518	1109	0	0	0	8	6	14	0	7	7	0	0	0	21	66	87	0	0	0	0	3	3
6	GOLO CADOR	596	163	759	0	469	665	576	1241	0	0	0	5	7	12	3	4	7	0	0	0	19	36	55	0	0	0	0	2	2
7	LONGKO	310	71	381	0	249	353	286	639	0	0	0	4	1	5	1	2	3	0	0	0	12	45	57	0	0	0	0	3	3
8	RANGGI	381	102	483	0	290	410	345	755	0	0	0	2	2	4	1	0	1	0	0	0	22	49	71	0	0	0	0	0	0
9	COMPANG NDEHES	450	154	604	0	340	471	392	863	0	0	0	7	7	14	1	2	3	0	0	0	23	58	81	0	0	0	1	3	4
10	BANGKA JONG	315	76	391	0	279	362	296	658	0	0	0	1	3	4	1	0	1	0	0	0	6	9	15	0	0	0	0	1	1
11	BANGKA KENDA	581	190	771	0	457	698	630	1328	0	0	0	9	9	18	3	2	5	0	0	0	9	28	37	0	1	1	1	2	3
12	GOLO MENDO	263	83	346	0	209	307	220	527	0	0	0	5	2	7	1	7	8	0	0	0	13	38	51	0	0	0	0	1	1
13	GOLO WUAS	248	83	331	0	175	276	205	481	0	0	0	4	2	6	2	1	3	0	0	0	15	51	66	0	0	0	0	0	0
14	WAE RII	584	134	718	0	495	640	627	1267	0	0	0	3	0	3	1	1	2	0	1	1	18	33	51	0	0	0	0	2	2
15	RANAKA	400	124	524	0	324	539	449	988	0	0	0	0	9	9	3	5	8	2	1	3	16	42	58	0	0	0	1	3	4
16	GOLO WATU	531	149	680	0	409	596	545	1141	0	0	0	9	8	17	1	5	6	0	0	0	23	65	88	0	0	0	0	2	2
17	BENTENG POCO	272	73	345	0	211	288	257	545	0	0	0	2	3	5	0	0	0	0	0	0	3	28	31	0	0	0	0	2	2
	JUMLAH	7.22	2.15	9.37	-	5.64	8.12	7.08	15.21	-	-	-	8	8	16	2	4	63	2	3	5	30	76	1.06	-	1	1	1	3	42
		0	9	9		6	1	9	0				8	0	8	1	2				1	6	7							

2. Kecamatan Ruteng

N O	DESA/KELURAHAN	KEPALA KELUARGA			SUA MI	ISTE RI	ANAK			MENANTU			CUCU			ORANGTUA			MERTUA			FAMILI			PEMBANTU			LAINNYA		
		L	P	JML			L	P	JML	L	P	JML	L	P	JML	L	P	JML	L	P	JML	L	P	JML	L	P	JML	L	P	JML
1	WAE BELANG	822	278	1100	0	680	930	879	1809	0	1	1	12	6	18	2	9	11	0	1	1	40	58	98	0	0	0	1	3	4

No	Desa/Kelurahan	Kepala Keluarga			SUA MI	ISTE RI	ANAK			MENANTU			CUCU			ORANGTUA			MERTUA			FAMILI			PEMBANTU			LAINNYA		
		L	P	JML			L	P	JML	L	P	JML	L	P	JML	L	P	JML	L	P	JML	L	P	JML	L	P	JML	L	P	JML
2	CUMBI	492	147	639	0	390	644	530	1174	0	0	0	6	6	12	0	2	2	0	0	0	21	49	70	0	0	0	3	3	
3	KAKOR	429	104	533	0	330	400	407	807	0	0	0	5	4	9	0	2	2	0	1	1	16	41	57	0	0	7	1	20	
4	PONG MURUNG	742	237	979	0	605	877	770	1647	0	0	0	5	9	14	0	5	5	0	0	0	17	54	71	0	0	0	4	4	
5	BULAN	825	271	1096	0	633	862	741	1603	0	0	0	14	2	16	0	2	2	0	0	0	34	82	116	0	0	0	3	3	
6	PONG LAO	462	135	597	0	342	567	491	1058	0	0	0	8	7	15	2	4	6	0	0	0	24	60	84	0	0	4	4	8	
7	BEO RAHONG	626	168	794	0	509	675	646	1321	0	0	0	12	7	19	1	1	2	0	0	0	19	76	95	0	0	3	6	9	
8	GOLLO WOROK	423	128	551	0	354	508	430	938	0	0	0	10	9	19	1	1	2	0	0	0	9	37	46	0	0	1	2	3	
9	MELER	650	181	831	0	522	784	709	1493	0	0	0	3	8	11	1	5	6	0	0	0	19	56	75	0	0	2	3	5	
10	BENTENG KUWU	645	196	841	0	488	830	716	1546	0	0	0	12	5	17	0	2	2	0	0	0	30	60	90	0	0	3	4	7	
11	BELANG TURI	486	124	610	0	392	504	478	982	0	0	0	7	5	12	0	2	2	0	0	0	16	51	67	0	0	0	3	3	
12	PONG LEKO	463	120	583	0	344	510	426	936	0	0	0	0	6	6	0	0	0	0	0	0	27	79	106	0	0	0	1	1	
13	RAI	529	137	666	0	437	653	559	1212	0	0	0	6	6	12	0	0	0	1	1	1	22	46	68	0	0	0	1	1	
14	POCO LIKANG	528	151	679	0	418	657	592	1249	0	0	0	4	5	9	0	3	3	0	0	0	18	52	70	0	0	0	2	2	
15	BANGKA LAO	549	172	721	0	428	658	541	1199	0	0	0	7	6	13	0	0	0	0	0	0	22	63	85	0	0	3	1	4	
16	COMPANG DALO	506	136	642	0	417	572	529	1101	0	0	0	7	12	19	1	1	2	0	0	0	27	78	105	0	0	0	0	0	
17	BEA KAKOR	403	138	541	0	310	460	403	863	0	0	0	9	5	14	0	3	3	0	0	0	22	46	68	0	0	0	5	5	
18	COMPANG NAMUT	415	113	528	0	322	450	394	844	0	0	0	3	4	7	0	0	0	0	0	0	10	35	45	0	0	0	0	0	
19	PONG LALE	217	74	291	0	163	220	202	422	0	0	0	4	3	7	0	1	1	0	0	0	9	16	25	0	0	0	2	2	
	JUMLAH	10.21	3.01	13.22	-	8.08	11.76	10.44	22.20	-	1	1	13	11	24	8	4	51	-	3	3	40	1.03	1.44	-	-	2	6	84	

3. Kecamatan Satar Mese

No	Desa/Kelurahan	Kepala Keluarga			Suami	Isteri	Anak			Menantu			Cucu			Orangtua			Mertua			Famili			Pembantu			Lainnya		
		L	P	JML			L	P	JML	L	P	JM	L	P	JM	L	P	JM	L	P	JML	L	P	JM	L	P	JM	L	P	JM
1	JAONG	249	68	317	0	197	276	229	505	0	0	0	3	0	3	0	0	0	0	0	0	13	35	48	0	0	0	0	1	1
2	PONGKOR	468	121	589	0	352	492	412	904	0	0	0	4	4	8	0	0	0	0	1	1	20	53	73	0	0	0	2	2	4
3	WAE AJANG	456	114	570	1	371	566	477	1043	0	0	0	6	5	11	1	3	4	0	0	0	13	47	60	0	0	0	0	0	0
4	PAPANG	582	147	729	0	458	682	534	1216	0	0	0	8	3	11	0	0	0	0	0	0	18	36	54	0	0	0	0	1	1
5	WEWO	570	151	721	0	452	683	574	1257	0	0	0	5	7	12	1	4	5	0	1	1	23	75	98	0	0	0	0	3	3
6	LUNGAR	341	68	409	0	273	425	390	815	0	0	0	4	5	9	0	0	0	0	0	0	8	28	36	0	0	0	1	4	5
7	MOCOK	385	95	480	0	301	500	381	881	0	0	0	4	2	6	0	2	2	0	0	0	7	34	41	0	0	0	0	1	1
8	KOKAK	420	78	498	0	344	591	436	1027	0	0	0	6	5	11	0	2	2	0	0	0	11	29	40	0	0	0	9	24	33
9	LAMGGO	360	95	455	0	286	459	371	830	0	0	0	1	1	2	0	2	2	0	0	0	14	50	64	0	0	0	3	1	4

No	Desa/Kelurahan	Kepala Keluarga			Suami	Isteri	Anak			Menantu			Cucu			Orangtua			Mertua			Famili			Pembantu			Lainnya			
		L	P	JML			L	P	JML	L	P	JML	L	P	JML	L	P	JML	L	P	JML	L	P	JML	L	P	JML	L	P	JML	
10	LEGU	536	128	664	0	435	627	568	1195	0	0	0	5	5	10	1	7	8	0	0	0	19	44	63	0	0	0	0	4	4	
11	PAKA	432	114	546	0	355	486	439	925	0	0	0	5	3	8	1	2	3	0	0	0	20	46	66	0	0	0	0	0	0	
12	TAL	489	95	584	0	406	593	493	1086	0	0	0	5	0	5	0	0	0	0	0	0	17	36	53	0	0	0	0	1	6	7
13	GOLO LAMBO	196	63	259	0	143	254	198	452	0	0	0	3	2	5	0	0	0	0	0	0	12	26	38	0	0	0	0	1	0	1
14	NGKAER	227	71	298	0	164	270	233	503	0	0	0	4	3	7	0	0	0	0	0	0	10	17	27	0	0	0	0	0	1	1
15	UMUNG	413	109	522	0	351	532	417	949	0	0	0	3	2	5	1	0	1	0	0	0	9	19	28	0	0	0	0	0	2	2
16	TADO	259	52	311	0	191	288	219	507	0	0	0	2	6	8	1	1	2	0	1	1	9	37	46	0	0	0	0	0	0	0
17	GARA	281	66	347	0	223	334	263	597	0	0	0	0	0	0	0	2	2	0	0	0	12	26	38	0	0	0	0	1	0	1
18	GOLO MUNTAS	312	72	384	0	265	390	340	730	0	0	0	1	3	4	0	2	2	0	0	0	16	34	50	0	0	0	0	0	0	0
19	PONGGEOK	334	86	420	0	278	405	368	773	0	0	0	1	1	2	0	1	1	0	0	0	6	17	23	0	0	0	0	0	0	0
20	ITENG	279	83	362	0	226	323	299	622	0	0	0	0	1	1	0	1	1	0	0	0	9	14	23	0	0	0	0	0	0	0
21	SATAR LOUNG	276	66	342	0	224	318	251	569	0	0	0	5	2	7	0	0	0	0	0	0	8	34	42	0	0	0	0	2	1	3
22	LOLANG	430	125	555	0	340	505	444	949	0	0	0	6	3	9	3	7	10	0	1	1	8	26	34	0	0	0	0	2	2	2
23	ULU BELANG	297	99	396	0	222	324	280	604	0	0	0	3	3	6	0	1	1	0	0	0	14	35	49	0	0	0	0	0	1	1
	JUMLAH	8.59	2.16	10.75	1	6.85	10.32	8.61	18.93	-	-	-	8	6	15	9	3	46	-	4	4	29	79	1.09	-	-	-	2	54	74	74

4. Kecamatan Cibai

No	Desa/Kelurahan	Kepala Keluarga			Suami	Isteri	Anak			Menantu			Cucu			Orangtua			Mertua			Famili			Pembantu			Lainnya			
		L	P	JML			L	P	JML	L	P	JML	L	P	JML	L	P	JML	L	P	JML	L	P	JML	L	P	JML	L	P	JML	
1	PAGAL	538	158	696	0	472	611	526	1137	0	0	0	1	5	15	1	3	4	0	0	0	18	24	42	0	0	0	0	0	0	
2	NENU	550	180	730	0	447	610	553	1163	0	0	0	5	2	7	3	4	7	0	1	1	18	43	61	0	0	0	0	1	1	
3	RADO	389	92	481	0	288	433	347	780	0	0	0	3	5	8	0	0	0	0	0	0	20	42	62	0	0	0	0	1	2	3
4	WUDI	410	114	524	0	307	457	406	863	0	0	0	4	3	7	1	8	9	1	0	1	41	76	117	0	0	0	0	0	0	0
5	WELU	513	122	635	0	434	600	479	1079	0	0	0	5	8	13	3	1	4	0	0	0	15	47	62	0	0	0	0	0	1	1
6	GOLO	382	94	476	0	310	381	344	725	0	0	0	5	3	8	0	3	3	0	0	0	14	51	65	0	0	0	0	3	3	3
7	BARANG	350	74	424	0	288	312	321	633	0	0	0	1	6	7	0	1	1	0	0	0	12	34	46	0	0	0	0	0	1	1
8	PERAK	359	96	455	0	268	341	294	635	0	0	0	2	3	5	0	2	2	0	0	0	14	55	69	0	0	0	0	1	1	2
9	BEA MESE	323	87	410	0	244	328	286	614	0	0	0	2	1	3	1	1	2	0	0	0	19	48	67	0	0	0	0	1	5	6
10	LANGKAS	345	100	445	0	272	333	283	616	0	0	0	2	0	2	0	1	1	0	0	0	15	32	47	0	0	0	0	2	2	2
11	LADUR	495	119	614	0	389	485	347	832	0	0	0	6	1	7	0	3	3	0	0	0	6	53	59	0	0	0	0	2	6	8
12	KENTOL	272	92	364	0	206	248	246	494	0	0	0	1	2	3	0	1	1	0	0	0	25	47	72	0	0	0	0	1	2	3
13	RIUNG	529	142	671	0	436	564	455	1019	0	0	0	8	3	11	0	5	5	0	0	0	26	61	87	0	0	0	0	4	4	4

N O	DESA/KELURAHAN	KEPALA KELUARGA			SUAMI I	ISTERI I	ANAK			MENANTU			CUCU			ORANGTUA			MERTUA			FAMILI			PEMBANTU			LAINNYA		
		L	P	JML			L	P	JML	L	P	JML	L	P	JML	L	P	JML	L	P	JML	L	P	JML	L	P	JML	L	P	JML
14	PINGGANG	395	91	486	0	316	372	358	730	0	0	0	2	3	5	3	7	10	0	0	0	24	61	85	0	0	0	0	1	1
15	LANDO	256	74	330	0	170	203	174	377	0	0	0	0	2	2	1	0	1	0	0	0	10	37	47	0	0	0	0	2	3
16	GAPONG	305	94	399	0	245	310	263	573	0	0	0	2	3	5	1	4	5	0	0	0	11	38	49	0	0	0	0	5	6
17	GOLO NCUANG	317	74	391	0	232	335	312	647	0	0	0	2	2	4	0	1	1	0	0	0	14	56	70	0	0	0	0	0	0
	JUMLAH	6.72	1.80	8.53	-	5.32	6.92	5.99	12.91	-	-	-	6	5	11	1	4	59	1	1	2	30	80	110	-	-	-	-	1	3
		8	3	1		4	3	4	7				0	2	2	4	5				2	5	7					3	8	

5. Kecamatan Reok

N O	DESA/KELURAHAN	KEPALA KELUARGA			SUAMI	ISTERI	ANAK			MENANTU			CUCU			ORANGTUA			MERTUA			FAMILI			PEMBANTU			LAINNYA		
		L	P	JML			L	P	JML	L	P	JML	L	P	JML	L	P	JML	L	P	JML	L	P	JML	L	P	JML	L	P	JML
1	REO	607	204	811	0	479	591	539	1130	0	0	0	1	2	3	0	1	1	0	1	1	24	27	51	0	0	0	1	2	3
2	MATA AIR	593	217	810	0	483	668	543	1211	0	0	0	5	2	7	0	4	4	0	1	1	22	24	46	0	0	0	0	0	0
3	BARU	451	125	576	0	359	458	401	859	0	0	0	4	4	8	0	0	0	0	0	0	29	24	53	0	0	0	2	2	4
4	WANGKUNG	849	223	1072	0	688	972	771	1743	0	0	0	8	9	17	0	8	8	0	1	1	33	72	105	0	0	0	2	3	5
5	ROBEK	519	122	641	0	440	536	473	1009	0	0	0	1	3	4	1	9	20	0	1	1	11	32	43	0	0	0	0	3	3
6	RUIS	490	115	605	0	415	568	487	1055	0	0	0	3	0	3	1	1	2	0	0	0	6	36	42	0	0	0	0	1	1
7	BAJAK	347	97	444	0	270	388	320	708	0	0	0	3	2	5	1	3	4	1	1	2	17	48	65	0	0	0	0	0	0
8	WATU BAUR	171	37	208	0	144	170	139	309	0	0	0	3	6	9	0	1	11	0	0	0	7	15	22	0	0	0	2	2	2
9	SALAMA	500	127	627	0	414	521	483	1004	0	0	0	4	2	6	0	2	2	0	1	1	19	21	40	0	0	0	0	0	0
10	WATU TANGO	260	73	333	0	206	320	256	576	0	0	0	3	4	7	0	2	2	1	0	1	17	26	43	0	0	0	2	6	8
	JUMLAH	4.78	1.34	6.12	-	3.898	5.19	4.41	9.60	-	-	-	3	3	69	3	5	54	2	6	8	18	32	510	-	-	-	7	1	26

6. Kecamatan Langke Rembong

N O	DESA/KELURAHAN	KEPALA KELUARGA			SUAMI	ISTERI	ANAK			MENANTU			CUCU			ORANGTUA			MERTUA			FAMILI			PEMBANTU			LAINNYA		
		L	P	JML			L	P	JML	L	P	JML	L	P	JML	L	P	JML	L	P	JML	L	P	JML	L	P	JML	L	P	JML
1	GOLO DUKAL	832	284	1116	0	697	957	842	1799	0	0	0	12	8	20	3	7	10	0	1	1	33	49	82	0	0	0	0	4	0
2	WALI	1078	337	1415	0	886	1346	1143	2489	0	0	0	11	8	19	0	6	6	0	1	1	30	65	95	0	0	0	0	1	6
3	KAROT	1023	349	1372	0	811	1233	1044	2277	0	0	0	12	9	21	1	4	5	0	0	0	26	61	87	0	0	0	0	1	7
4	PITAK	1069	356	1425	0	855	1294	1067	2361	0	0	0	13	13	26	0	7	7	0	3	3	38	66	104	0	0	0	0	4	2
5	LAWIR	378	163	541	0	298	420	327	747	0	0	0	7	12	19	1	1	2	0	0	0	20	22	42	0	0	0	0	1	0
6	PAU	1776	770	2546	0	1464	2035	1918	3953	0	1	1	13	11	24	0	8	8	0	0	0	68	120	188	0	3	3	6	17	23

No	Desa/Kelurahan	Kepala Keluarga			Suami	Isteri	Anak			Menantu			Cucu			Orangtua			Mertua			Famili			Pembantu			Lainnya		
		L	P	JML			L	P	JML	L	P	JML	L	P	JML	L	P	JML	L	P	JML	L	P	JML	L	P	JML	L	P	JML
7	WASO	827	239	1066	0	700	1009	873	1882	0	0	0	6	8	14	0	1	1	0	1	1	23	39	62	0	0	0	0	1	1
8	WATU	1183	403	1591	0	1003	1355	1268	2623	0	0	0	16	10	26	0	2	2	0	0	0	39	50	89	0	1	1	1	9	10
9	MBAUMUKU	716	233	949	0	580	755	693	1448	0	0	0	6	5	11	0	4	4	0	0	0	22	35	57	0	1	1	1	4	5
10	TENDA	842	303	1145	0	633	883	751	1634	0	0	0	7	8	15	0	0	0	0	0	0	23	38	61	0	1	1	1	4	12
11	CAREP	697	233	930	0	552	780	696	1476	0	0	0	5	3	8	1	6	7	2	0	2	20	35	55	0	0	0	4	2	6
12	BANGKA NEXANG	580	260	840	0	419	606	485	1091	0	0	0	8	4	12	0	2	2	0	0	0	17	33	50	0	0	0	7	11	18
13	SATAR TACIK	1095	308	1403	0	952	1362	1135	2497	1	0	1	11	10	21	0	8	8	0	3	3	40	78	118	0	0	0	1	2	3
14	POGO MAL	376	105	481	0	320	466	419	885	0	0	0	6	6	12	0	1	1	0	0	0	20	38	58	0	0	0	0	0	0
15	COMPANG CAREP	198	67	265	0	180	282	241	523	0	0	0	3	2	5	1	2	3	1	2	3	7	14	21	0	0	0	4	4	4
16	LACI CAREP	212	57	269	0	178	247	257	504	0	0	0	2	0	2	0	2	2	0	0	0	5	8	13	0	0	0	0	2	2
17	TADONG	349	120	469	0	299	447	422	869	0	0	0	3	4	7	0	2	2	0	1	1	21	25	46	0	0	0	2	2	4
18	ROWANG	211	82	293	0	187	264	260	524	0	0	0	2	2	4	0	2	2	0	1	1	10	12	22	0	0	0	0	0	0
19	BANGKA LEDA	604	186	790	0	520	737	735	1472	0	0	0	6	2	8	0	2	2	0	1	1	38	51	89	0	0	0	0	0	0
20	COMPANG TUKE	510	161	671	0	427	643	539	1182	0	0	0	3	4	7	0	1	1	0	0	0	23	53	76	0	0	0	0	10	10
	JUMLAH	14.56	5.01	19.57	-	11.96	17.12	15.11	32.23	1	1	2	15	12	28	7	6	75	3	1	17	52	892	1.41	6	6	3	87	12	4

7. Kecamatan Satar Mese Barat

No	Desa/Kelurahan	Kepala Keluarga			Suami	Isteri	Anak			Menantu			Cucu			Orangtua			Mertua			Famili			Pembantu			Lainnya		
		L	P	JML			L	P	JML	L	P	JML	L	P	JML	L	P	JML	L	P	JML	L	P	JML	L	P	JML	L	P	JML
1	HUMINTIR	746	202	948	0	612	892	723	1615	0	0	0	4	0	4	0	1	1	0	0	0	27	67	94	0	0	0	2	3	5
2	BEA KOMDO	425	106	531	0	335	511	445	956	0	0	0	5	4	9	0	0	0	0	0	0	16	57	73	0	0	0	0	0	0
3	GOLOROPONG	331	74	405	0	262	304	258	562	0	0	0	2	3	5	0	0	0	0	0	0	14	43	57	0	0	0	4	4	4
4	TERONG	470	141	611	0	400	494	458	952	0	0	0	2	3	5	0	0	0	0	0	0	8	30	38	0	0	0	1	1	1
5	CEKA LUJU	227	69	296	0	187	268	209	477	0	0	0	2	2	4	1	0	1	0	0	0	6	16	22	0	0	0	0	1	1
6	SATAR LUJU	424	79	503	0	368	454	392	846	0	0	0	1	2	3	0	9	9	0	0	0	6	15	21	0	0	0	1	1	1
7	SATAR LENDA	538	139	677	0	460	639	528	1167	0	0	0	4	0	4	3	6	9	0	0	0	14	40	54	0	0	1	2	3	3
8	SATAR PUWUK	359	69	428	0	312	361	347	708	0	0	0	3	3	6	3	0	3	0	0	0	3	12	15	0	0	0	0	0	0
9	NUCA MOIAS	331	67	398	0	299	346	338	684	0	0	0	2	0	2	0	8	8	0	0	0	1	11	12	0	0	0	0	0	0
10	BORIK	258	56	314	0	213	278	221	499	0	0	0	2	0	2	0	0	0	0	0	0	1	10	11	0	0	0	0	0	0
11	LAMBAR LICA	575	162	737	0	478	723	587	1310	0	0	0	4	7	11	1	0	1	0	0	0	11	39	52	0	0	0	1	5	6
12	WONGKA	711	54	765	0	179	239	205	444	0	0	0	6	10	16	2	0	2	0	0	0	4	28	30	0	0	0	0	0	0

N O	DESA/KELURAHAN	KEPALA KELUARGA			SUAMI	ISTERI	ANAK			MENANTU			CUCU			ORANGTUA			MERTUA			FAMILI			PEMBANTU			LAINNYA		
		L	P	JML			L	P	JML	L	P	JML	L	P	JML	L	P	JML	L	P	JML	L	P	JML	L	P	JML	L	P	JML
	JUMLAH	489	1.21	6.11	-	4.105	5.50	4.71	10.22	-	-	-	3	3	62	7	2	34	-	-	-	11	36	47	-	-	-	1	6	7

8. Kecamatan Rahong Utara

N O	DESA/KELURAHAN	KEPALA KELUARGA			SUAMI	ISTERI	ANAK			MENANTU			CUCU			ORANGTUA			MERTUA			FAMILI			PEMBANTU			LAINNYA		
		L	P	JML			L	P	JML	L	P	JML	L	P	JML	L	P	JML	L	P	JML	L	P	JML	L	P	JML	L	P	JML
1	BUAR	593	175	768	0	475	675	573	1248	0	0	0	10	8	18	1	7	8	0	0	0	21	53	74	0	0	0	0	1	1
2	BENTENG TUBI	398	109	507	0	304	424	357	781	0	0	0	3	3	6	1	3	4	0	0	0	6	33	39	0	0	0	2	4	6
3	COMPANG DARI	364	81	445	0	294	344	351	695	0	0	0	7	3	10	2	1	3	0	0	0	9	36	45	0	0	0	1	4	5
4	DIMPONG	340	112	452	0	236	323	328	651	0	0	0	10	4	14	0	1	1	0	0	0	15	37	52	0	0	0	0	2	2
5	BANGKA AJANG	476	179	655	1	344	601	524	1125	0	0	0	4	4	8	1	0	1	0	0	0	39	78	117	0	0	0	0	1	1
6	LIANG BUA	598	167	765	0	422	658	555	1213	0	0	0	11	9	20	0	2	2	0	0	0	47	95	142	0	0	0	2	4	6
7	TENGKU LESE	531	153	684	0	421	574	501	1075	0	0	0	8	6	14	0	1	1	0	0	0	27	70	97	0	0	0	4	9	13
8	GOLO LANGKOK	608	192	800	0	499	694	688	1382	0	0	0	7	5	12	0	1	1	0	0	0	17	32	49	0	0	0	2	1	3
9	PONG LENGOR	593	156	749	0	471	616	592	1208	0	0	0	7	6	13	0	0	0	0	0	0	28	67	95	0	0	0	4	0	4
10	MANONG	369	110	479	0	297	403	371	774	0	0	0	2	5	7	0	1	1	0	0	0	8	27	35	0	0	0	2	1	3
11	BANGKA RUANG	367	116	483	0	306	425	404	829	0	0	0	4	8	12	1	1	2	0	0	0	7	26	33	0	0	0	1	0	1
12	WAE MANTANG	427	66	493	0	341	463	396	859	0	0	0	5	1	6	1	0	1	0	0	0	8	31	39	0	0	0	0	1	1
	JUMLAH	5.66	1.61	7.28	1	4.410	6.20	5.64	11.84	-	-	-	78	6	14	7	1	25	-	-	-	23	58	817	-	-	-	1	2	46

9. Kecamatan Lelak

N O	DESA/KELURAHAN	KEPALA KELUARGA			SUAMI	ISTERI	ANAK			MENANTU			CUCU			ORANGTUA			MERTUA			FAMILI			PEMBANTU			LAINNYA		
		L	P	JML			L	P	JML	L	P	JML	L	P	JML	L	P	JML	L	P	JML	L	P	JML	L	P	JML	L	P	JML
1	BANGKA LELAK	540	135	675	0	442	591	510	1101	0	0	0	4	4	8	0	0	0	0	0	0	17	52	69	0	0	0	0	2	2
2	GELONG	315	63	378	0	261	344	281	625	0	0	0	3	3	6	0	0	0	0	0	0	9	16	25	0	0	0	0	0	0
3	URANG	394	65	459	0	298	354	340	694	0	0	0	1	3	4	0	0	0	0	0	0	16	64	80	0	0	0	0	1	1
4	KETANG	369	93	462	0	294	388	347	735	0	0	0	3	2	5	0	0	0	0	0	0	7	22	29	0	0	0	0	5	5
5	PONG UMPU	269	73	342	0	208	290	230	520	0	0	0	1	1	2	1	1	2	0	0	0	12	36	48	0	0	0	0	0	0
6	BANGKA DESE	167	52	219	0	131	184	169	353	0	0	0	2	2	4	0	1	1	0	0	0	5	16	21	0	0	0	0	0	0
7	NATI	213	37	250	0	174	210	197	407	0	0	0	7	1	8	1	0	1	0	0	0	2	21	23	0	0	0	0	0	0
8	NDIWAR	261	53	314	0	191	287	225	512	0	0	0	0	0	1	0	0	0	0	0	0	6	24	30	0	0	0	0	0	0

N O	DESA/KELURAHAN	KEPALA KELUARGA			SUAMI	ISTERI	ANAK			MENANTU			CUCU			ORANGTUA			MERTUA			FAMILI			PEMBANTU			LAINNYA		
		L	P	JML			L	P	JML	L	P	JML	L	P	JML	L	P	JML	L	P	JML	L	P	JML	L	P	JML	L	P	JML
9	BANGKA TONGGUR	227	43	270	0	191	217	194	411	0	0	0	2	2	4	1	1	2	0	0	0	9	23	32	0	0	0	0	0	0
10	LENTANG	428	86	514	0	363	531	468	999	0	0	0	8	3	11	0	2	2	0	0	0	18	23	41	0	0	0	0	1	1
	JUMLAH	3.18	70	3.88	-	2.553	3.39	2.96	6.35	-	-	-	3	2	53	3	5	8	-	-	-	10	29	398	-	-	-	-	9	9

10. Kecamatan Reok Barat

N O	DESA/KELURAHAN	KEPALA KELUARGA			SUAMI	ISTERI	ANAK			MENANTU			CUCU			ORANGTUA			MERTUA			FAMILI			PEMBANTU			LAINNYA		
		L	P	JML			L	P	JML	L	P	JML	L	P	JML	L	P	JML	L	P	JML	L	P	JML	L	P	JML	L	P	JML
1	KAJONG	608	12	729	0	513	639	606	1245	0	0	0	5	1	6	1	5	6	0	0	0	11	25	36	0	0	0	0	1	1
2	LANTE	299	81	380	0	250	292	304	596	0	0	0	1	5	6	0	3	3	0	0	0	9	21	30	0	0	0	0	0	0
3	TOE	258	56	314	0	213	277	270	547	0	0	0	1	1	2	1	6	7	0	0	0	8	16	24	0	0	0	0	1	1
4	SAMBI	488	10	592	0	396	506	473	979	0	0	0	1	6	7	1	6	7	1	0	1	11	52	63	0	0	0	0	4	4
5	NGGALAK	417	77	494	0	353	470	434	904	0	0	0	0	2	2	1	3	4	0	0	0	8	20	28	0	0	0	0	0	0
6	LOCE	566	10	667	0	457	597	539	1136	0	0	0	0	1	1	0	0	0	0	0	0	20	56	76	0	0	0	2	0	2
7	LEMARANG	208	49	257	0	178	222	202	424	0	0	0	6	6	12	0	1	1	0	0	0	5	16	21	0	0	0	0	0	0
8	TORONG KOE	277	42	319	0	227	296	252	548	0	0	0	0	1	1	0	0	0	0	0	0	6	17	23	0	0	0	1	4	5
9	PARA LANDO	240	71	311	0	180	262	202	464	0	0	0	5	0	5	0	0	0	0	0	0	16	24	40	0	0	0	0	0	0
10	RURA	381	94	475	0	319	418	398	816	0	0	0	3	4	7	2	1	15	1	1	2	10	31	41	0	0	0	1	1	1
	JUMLAH	3.74	79	4.53	-	3.086	3.97	3.68	7.65	-	-	-	2	2	49	6	3	43	2	1	3	10	27	382	-	-	-	3	1	14

11. Kecamatan Cibab Barat

N O	DESA/KELURAHAN	KEPALA KELUARGA			SUAMI	ISTERI	ANAK			MENANTU			CUCU			ORANGTUA			MERTUA			FAMILI			PEMBANTU			LAINNYA		
		L	P	JML			L	P	JML	L	P	JML	L	P	JML	L	P	JML	L	P	JML	L	P	JML	L	P	JML	L	P	JML
1	BERE	589	177	766	0	405	671	572	1243	0	0	0	7	6	13	1	3	4	0	0	0	45	94	13	0	0	0	1	1	2
2	WAE CADI	473	113	586	0	375	532	446	978	0	0	0	1	1	2	3	7	10	0	0	0	12	61	73	0	0	0	2	2	14
3	GOLO WOI	300	75	375	0	250	325	304	629	0	0	0	0	0	0	0	8	8	0	1	1	7	27	34	0	0	0	0	1	1
4	GOLO LANAK	309	100	409	0	226	339	324	663	0	1	1	1	2	3	2	3	5	0	1	1	2	22	24	0	0	0	1	2	3
5	LATUNG	360	67	427	0	302	397	330	727	0	0	0	2	5	7	1	4	5	0	1	1	10	28	38	0	0	0	4	8	12

N O	DESA/KELURAHAN	KEPALA KELUARGA			SUAM I	ISTER I	ANAK			MENANTU			CUCU			ORANGTUA			MERTUA			FAMILI			PEMBANTU			LAINNYA		
		L	P	JML			L	P	JML	L	P	JML	L	P	JML	L	P	JML	L	P	JML	L	P	JML	L	P	JML	L	P	JML
6	WAE RENCA	514	121	635	0	421	542	460	1002	0	0	0	3	5	8	0	1	1	0	0	0	18	49	67	0	0	0	1	2	3
7	TIMBU	457	112	569	0	327	406	388	794	0	0	0	5	2	7	0	0	0	0	0	0	15	56	71	0	0	0	0	0	0
8	BANGKA ARA	174	55	229	0	131	161	140	301	0	0	0	3	1	4	0	3	3	0	0	0	8	22	30	0	0	0	1	7	8
9	COMPANG CIBAL	335	124	459	0	248	333	304	637	0	0	0	8	5	13	0	0	0	0	0	0	18	52	70	0	0	0	0	2	2
10	LENDA	405	124	529	0	297	468	432	900	0	0	0	8	1	9	1	0	1	0	0	0	10	49	59	0	0	0	2	5	7
	JUMLAH	3.91	1.06	4.98	-	2.982	4.17	3.70	7.87	-	1	1	4	3	86	8	2	37	-	3	3	14	46	60	-	-	-	1	4	52

12. Kecamatan Satar Mese Utara

N O	DESA/KELURAHAN	KEPALA KELUARGA			SUAM I	ISTER I	ANAK			MENANTU			CUCU			ORANGTUA			MERTUA			FAMILI			PEMBANTU			LAINNYA		
		L	P	JML			L	P	JML	L	P	JML	L	P	JML	L	P	JML	L	P	JML	L	P	JML	L	P	JML	L	P	JML
1	RENDA	344	133	477	0	272	431	391	822	0	0	0	6	2	8	0	2	2	0	0	0	14	31	45	0	0	0	0	0	0
2	TODO	336	71	407	0	261	358	324	682	0	0	0	8	3	11	0	0	0	0	0	0	16	42	58	0	0	0	0	0	0
3	GULUNG	424	110	534	0	362	495	400	895	0	0	0	5	4	9	0	0	0	0	0	0	10	20	30	0	0	0	0	0	0
4	POPO	360	105	465	0	283	382	335	717	0	0	0	4	5	9	0	0	0	0	0	0	10	33	43	0	0	0	0	1	1
5	LIA	356	102	458	0	280	386	335	721	0	0	0	5	9	14	1	2	3	0	0	0	6	28	34	0	0	0	1	3	4
6	KOLE	356	128	484	0	274	440	379	819	0	0	0	3	3	6	0	1	1	0	0	0	7	25	32	0	0	0	0	2	2
7	LING	283	101	384	0	220	341	260	601	0	0	0	1	6	7	0	0	0	0	0	0	13	31	44	0	0	0	0	1	1
8	NAO	400	132	532	0	325	502	435	937	0	0	0	1	7	8	0	0	0	0	0	0	11	26	37	0	0	0	1	0	1
9	CIRENG	378	85	463	0	295	425	367	792	0	0	0	5	3	8	0	0	0	0	0	0	18	44	62	0	0	0	3	0	3
10	RUANG	304	60	364	0	229	331	273	604	0	0	0	2	4	6	2	2	4	0	0	0	10	61	71	0	0	0	1	2	3
11	MATA WAE	296	100	396	0	232	381	310	691	0	0	0	2	4	6	2	3	5	0	0	0	8	27	35	0	0	0	0	0	0
	JUMLAH	3.83	1.12	4.96	-	3.033	4.47	3.80	8.28	-	-	-	4	5	92	5	1	15	-	-	-	12	36	491	-	-	-	7	8	15