













Lampiran 1. Daya Tarik Wisata



Tabel Daya Tarik Wisata Kabupaten Belitung






No	Daya Tarik Wisata
Wisata Alam	
1.	<p>Nama :Pantai Tanjung Pendam Alamat : Kecamatan Tanjung Pandan, Desa Tanjung Pendam Pengelola : UPTD Taman Hiburan Dinas Pariwisata dan Ekonomi Kreatif Kabupaten Belitung Jarak dari Tanjung Pandan: 0,5 Km</p> <p>Pantai Tanjung Pandan merupakan pantai yang memiliki fasilitas lengkap. Selain keindahan pantai yang dapat melihat matahari terbenam, keberadaan pusat kuliner juga menjadikan Pantai Tanjung Pendam sebagai tempat yang sanga ideal untuk menghabiskan malam bersama keluarga, kerabat atau bahkan teman. Dari Pantai Tanjung Pendam ini kita juga dapat melihat Pulau Kalamoa serta iring-iringan kapal nelayan dan kapal tongkang yang setiap hari hilir mudik dari pantai Tanjung Pendam.</p> <p>Selain itu, Pantai Tanjung Pendam juga memiliki sarana untuk <i>live music</i> sehingga pantai ini kerap digunakan oleh band-band papan atas nasional untuk menggelar konsernya di Tanjung Pandan. Fasilitas lain yang menjadikan Pantai Tanjung Pendam sebagai lokasi ideal untuk menghabiskan liburan adalah tersedianya lahan parkir yang luas bagi kendaraan baik roda dua, maupun roda empat, taman rekreasi, pasar seni, arena permainan anak dan olah raga, masjid serta toilet.</p> 
2.	<p>Nama : <u>Gunung Tajam</u> Alamat: <u>Kecamatan Tanjung Pandan, Dusun Air Pegantungan</u> Pengelola: <u>Pemerintah Kabupaten Belitung - Desa Kacang Butor</u> Jarak dari Tanjung Pandan: <u>30 Km</u></p> <p>Ketinggian Gunung Tajam mencapai 510 m. Lokasinya yang cukup jauh dari jalan raya menjadikan Gunung Tajam relatif terjaga keasriannya. Selain itu karena letaknya yang cukup tinggi, puncak Gunung Tajam digunakan oleh beberapa operator untuk membangun menara pemancar diantaranya adalah TVRI.</p> <p>Di kawasan Gunung Tajam terdapat makam dan air tejun yang masih terjaga dengan baik. Hal ini terkait dengan fungsi gunung ini sebagai salah satu daerah resapan air untuk kebutuhan air tanah di Pulau Belitung, khususnya kota Tanjung Pandan.</p>



No	Daya Tarik Wisata
	<div data-bbox="368 253 871 600">  </div> <div data-bbox="876 253 1362 600">  </div> <p data-bbox="499 600 1235 629">https://www.flickr.com/photos/76980715@N06/9662331391/</p>
3.	<p data-bbox="331 636 788 757"> Nama : Pantai Tanjung Tinggi Alamat: Kecamatan Sijuk, Desa Keciput Pengelola: PT. Ranati Jarak dari Tanjung Pandan: 31 Km </p> <p data-bbox="331 786 1398 1025"> Pantai Tanjung Tinggi merupakan salah satu pantai yang memiliki pantai dengan pasir putih dan deretan granit yang menjulang tinggi. Pantai ini semakin terkenal dan banyak dikunjungi oleh wisatawan setelah Film dan Novel laskar Pelangi <i>booming</i>. Pantai Tanjung Tinggi memiliki dua tanjung dengan kondisi ombak yang tenang dan relatif dangkal, sehingga sangat aman untuk lokasi berenang bahkan bagi anak-anak sekalipun. Selain itu keberadaan mushola, alat penyewaan untuk berenang dan pusat jajanan disekitar pantai juga menambah kemudahan bagi wisatawan selama menikmati keindahan pantai Tanjung Tinggi. </p> <div data-bbox="483 1028 766 1377">  </div> <div data-bbox="770 1028 1251 1377">  </div>
4.	<p data-bbox="331 1413 788 1534"> Nama : Pantai Marina Alamat: Kecamatan Sijuk, Desa Keciput Pengelola: Hadi Wibowo Jarak dari Tanjung Pandan: 29 Km </p> <p data-bbox="331 1563 1398 1742"> Pantai Marina merupakan pantai pribadi yang dimiliki seorang pengusaha terkenal di Belitung. Jarak pantai ini lebih kurang 29 km dari kota Tanjung Pandan. Karena statusnya sebagai pantai pribadi maka hanya orang lokal dan tertentu saja yang mengetahui akses ke pantai ini. Namun demikian pantai ini kerap digunakan untuk melaksanakan upacara melasti oleh umat Hindu, misalnya warga Hindu di Desa Balitong, ataupun dari Belitung Timur. Keunikan yang dimiliki pantai ini berupa pasir yang putih dan sangat halus. </p>
5.	<p data-bbox="331 1816 861 1937"> Nama : Pantai Bebilai Alamat: Kecamatan Sijuk, Desa Tanjung Binga Pengelola: Desa Tanjung Binga Jarak dari Tanjung Pandan: 18 Km </p> <p data-bbox="331 1966 1398 2020"> Pantai ini berlokasi 18 km dari kota Tanjung Pandan. Aksesibilitas agak sulit karena jalan masih berupa tanah merah sepanjang 3 km dengan kebun dan rerumputan tinggi di sisi jalan. </p>



No	Daya Tarik Wisata
	<p>Pantai berpasir putih, dan biasanya orang berkunjung untuk melakukan kegiatan memancing. Karakteristiknya mirip dengan pantai Belitung pada umumnya, dengan bebatuan granit dan pasir putih.</p> <p>Fasilitas sangat minim, misalnya petunjuk sangat kecil dan sederhana, karena masih jarang dikunjungi dan masih tersembunyi.</p> <div data-bbox="470 405 1262 694">  </div> <p>http://princemanoharun.wordpress.com/2013/01/04/kabur-ke-belitung-bag-i/</p>
6.	<p>Nama : Pantai Tanjung Kelayang Alamat: Kecamatan Sijuk, Desa Keciput Pengelola: Desa Keciput Tingkat perkembangan: Pemantapan Jarak dari Tanjung Pandan: 27 Km</p> <p>Berlokasi 27 km dari kota Tanjung Pandan, hamparan pantai berpasir putih dan kontur landai ini membentang sepanjang 5km. Bulan Oktober dapat teramati pelayar-pelayar peserta acara "Sail Indonesia", karena lokasi ini menjadi titik labuh/transit.</p> <p>Selain menjadi titik transit/labuh peserta pelayaran, pantai ini juga menjadi lokasi transit orang yang hendak berkunjung ke Pulau Lengkuas dan pulau-pulau kecil lainnya. Pemandangan yang cukup unik adalah susunan batu yang terlihat seperti Kepala Garuda yang terletak di tengah laut. Di lokasi ini juga terdapat mercusuar setinggi 65 m yang dibangun Belanda tahun 1862 untuk pengamatan lalu lintas kapal.</p> <p>Fasilitas di antaranya penginapan cottage, rumah makan, toilet umum, penyewaan kapal, penyewaan alat diving dan snorkeling</p> <div data-bbox="466 1216 1270 1520">  </div>
7.	<p>Nama : Pantai Tanjung Binga Alamat: Kecamatan Sijuk, Desa Tanjung Binga Pengelola: Desa Tanjung Binga Jarak dari Tanjung Pandan: 0,5 Km</p> <p>Pantai Tanjung Binga merupakan pantai yang juga memiliki perkampungan nelayan yang sangat padat. Kondisi Pantai Tanjung Binga yang berdekatan dengan Bukit Berahu memiliki terumbu karang yang dangkal, sehingga memungkinkan wisatawan untuk melakukan kegiatan rekreasi pantai. Pantai Tanjung Binga juga memiliki marina tempat bersandar perahu nelayan serta salah satu titik keberangkatan wisatawan menuju Pulau Lengkuas dan beberapa pulau lainnya.</p>




No	Daya Tarik Wisata
	
8.	<p> Nama : <u>Pantai Mabai</u> Alamat: <u>Kecamatan Sijuk, Desa Keciput</u> Pengelola: <u>Hun Cong</u> Jarak dari Tanjung Pandan: <u>29 Km</u> </p> <p> Terletak 29 km dari kota Tanjung Pandan, Pantai Mabai masih dalam satu kawasan dengan Tanjung Kelayang dan Tanjung Tinggi. Pantai ini dikelilingi pepohonan dan hamparan bebatuan granit. Fasilitas yang tersedia di kawasan ini diantaranya restoran. Pantai Mabai sebenarnya identik dengan restoran yang sudah sangat terkenal. Oleh karena itulah, bagi kebanyakan orang, Mabai lebih cenderung diidentikan dengan restorannya, bukan kepada pantainya. </p> <div style="display: flex; justify-content: space-around;"> Pantai Mabai Restorant mabai </div> <div style="display: flex; justify-content: space-around;">   </div> <p> http://www.indonesiakaya.com/kanal/foto-detail/memandangi-laut-lepas-di-pantai-mabai#13587 </p>
9.	<p> Nama : <u>Pantai Pendaunan Indah</u> Alamat: <u>Kecamatan Sijuk, Desa Sijuk</u> Pengelola: <u>Syamsir</u> Jarak dari Tanjung Pandan: <u>37 Km</u> </p> <p> Pantai pendaunan indah atau kampoeng dedaun terletak 37 km dari kota tanjung pandan. Pantai pasir ini berkontur landai namun yang menjadi keunikannya adalah tidak terdapat bebatuan garnit seperti yang terlihat di Pantai Belitung pada umumnya, namun hanya hamparan pasir putih dan laut biru yang bersih. Fasilitas sudah cukup lengkap mulai dari warung makan, toilet umum, musholla, shelter, aula. </p> <div style="display: flex; justify-content: space-around;">   </div> <p> http://pantaipendaunan.files.wordpress.com/2011/12/img_3412.jpg http://belitong.wordpress.com/2013/11/10/menikmati-eksotisnya-kampung-dedaun/ </p>
10.	<p> Nama : <u>Pantai Penyaeran</u> Alamat: <u>Kecamatan Sijuk, Desa Sijuk</u> Pengelola: <u>Desa Sijuk</u> </p>



No	Daya Tarik Wisata
	<p><u>Jarak dari Tanjung Pandan: 35 Km</u></p> <p>Pantai ini terletak sekitar 35 km dari kota tanjung pandan. Memiliki ciri khas pasir putih dan garis pantai yang landai dengan lebar sekitar 15 m disaat air surut, membuat Pantai Penyaeran sangat cocok untuk kegiatan berjemur, mencari kulit kerang atau sekedar jalan-jalan di bibir pantai sambil menanti sunset. Di Pantai Penyaeran hal yang bisa dinikmati diantaranya panorama bebatuan dan juga kegiatan nelayan yang menambatkan perahunya di muara sungai di dekat pantai. Fasilitas warung makan belum tersedia.</p>  <p>http://mazinubersahabat.blogspot.com/2013/06/tempat-wisata-di-belitung.html</p>
11.	<p><u>Nama : Pantai Secupak</u> <u>Alamat: Kecamatan Sijuk, Desa Secupak</u> <u>Pengelola: Desa Secupak</u> <u>Jarak dari Tanjung Pandan: Km</u></p>  <p>http://www.ugo.cn/photo/ID/en/41425.htm</p>
12.	<p><u>Nama : Pantai Batu Rakit</u> <u>Alamat: Kecamatan Sijuk, Desa Sijuk</u> <u>Pengelola: Desa Sijuk</u> <u>Tingkat perkembangan: Perintisan</u> <u>Jarak dari Tanjung Pandan: 40 Km</u></p> <p>Pantai ini terletak 40 km dari kota tanjung pandan. Menurut cerita legenda rakyat setempat, batu rakit atau batu meja ini dulunya merupakan batu lebar dan rata sebagai tempat berdiamnya seorang pahlawan sakti bernama Bujang Anom yang berhasil mengusir perompak dan menjaga ketentraman warga yang hidup di tepian pantai tersebut.</p>
13.	<p><u>Nama : Pantai Siantu</u> <u>Alamat: Kecamatan Sijuk, Desa Sungai Padang</u> <u>Pengelola: Desa Sungai Padang</u> <u>Jarak dari Tanjung Pandan: 30 Km</u></p> <p>Terletak 30 km dari kota tanjung pandan, Pantai Tanjung Siantu adalah salah satu pantai yang belum tersentuh. Struktur garis depan pantai adalah karang tanpa pasir yang memberikan keunikan dibandingkan pantai-pantai yang ada di Belitung pada umumnya.</p>



No	Daya Tarik Wisata
	 http://gawpc.garuda-indonesia.com/p/83311/
14.	<p> Nama : Pulau Burung. Alamat: Kecamatan Sijuk, Desa Tanjung Binga Pengelola: - Jarak dari Tanjung Pandan: 20 Km </p> <p>Pantai Burong atau yang dalam bahasa Indonesia berarti burung diambil dari keberadaan batu granit besar yang menyerupai kepala burung besar disekitar kawasan pulau tersebut. Lokasi Pulau burung ini cukup dangkal sehingga sangat baik sebagai lokasi snorkling atau kegiatan wisata pantai lainnya. Hal ini terutama pada saat air surut. Sementara ketika air pasang kawasan ini relatif dalam sehingga wisatwan yang hendak bersnorkling dikawasan ini harus memperhatikan musim dan waktu pasang surut air laut.</p>  
15.	<p> Nama : Pulau Pasir Alamat: Kecamatan Sijuk, Desa Tanjung Pandam Pengelola: - Jarak dari Tanjung Pandan: Km </p> <p>Pulau ini dapat dicapai dengan perahu nelayan selama 15 menit dari Tanjung Kelayang. Pulau pasir sebenarnya bukan pulau, melainkan dataran yang muncul ketika air laut surut. Waktu yang paling tepat menuju Pulau Pasir adalah bulan April-Juli. Pada periode tersebut air sangat tenang dan Pulau Pasir akan terlihat sejak pagi hari, pada bulan lainnya baru akan tampak sore hari. Pada waktu surut juga dapat ditemukan fauna laut yang terperangkap di dataran pulau pasir karena tidak sempat menuju laut seperti bintang laut berukuran besar.</p>   http://www.mobil-sewa.com/img_galeri/429276pasir2.jpg http://www.belitungtrans.com/pulau-pasir
16.	<p> Nama : Pulau Lengkuas Alamat: Kecamatan Sijuk, Desa Tanjung Binga Pengelola: Dirljen Perhubungan Laut, Direktorat Navigasi Distrik Migrasi </p>



No	Daya Tarik Wisata
	<p><u>Jarak dari Tanjung Pandan: 27 Km</u></p> <p>Pulau icon Belitung ini dapat dicapai menggunakan perahu nelayan dari Tanjung Binga dan Tanjung Tinggi (30-40 menit) maupun Tanjung Kelayang (20 menit). Terdapat mercusuar yang terkenal karena masih terawat dan fungsional, namun yang menjadi daya tarik utama di pulau ini adalah keindahan alam bawah laut seperti spesies ikan dan terumbu karang, dan penangkaran penyu. Aktivitas yang dapat dilakukan adalah snorkelling, diving, memancing ikan. Fasilitas yang terdapat di antaranya mess penginapan, dan kios makanan yang masih sedikit.</p> <p>Waktu paling baik untuk mengunjungi adalah Bulan Maret- November, karena cuaca, arus dan ombak yang bagus. Bulan Desember-Januari adalah yang paling tidak baik, karena selain hujan juga ombaknya besar.</p> <div data-bbox="496 622 1236 898">  </div>
17.	<p><u>Nama : Indomarine Spot</u> <u>Alamat: Kecamatan Sijuk, Sekitar Pulau Lengkuas</u> <u>Pengelola: -</u> <u>Jarak dari Tanjung Pandan: 0,5 Km</u></p> <p>Indomarine spot terletak 1 km dari pulau lengkuas. Merupakan lokasi kapal indomarine yang tenggelam pada akhir tahun 1990, dan kini menjadi lokasi titik selam. Kini bangkainya menjadi habitat beragam spesies ikan dan terumbu karang yang indah, dapat dinikmati jika menyelam hingga kedalaman 19 m, dengan kecepatan arus air yang tidak terlalu tinggi. Tiap penyelam akan ditemani oleh <i>buddy</i> atau instruktur yang berpengalaman sehingga yang tidak berpengalaman pun bisa ikut menikmati keindahan titik ini.</p> <div data-bbox="676 1236 1059 1518">  </div> <p>http://aryandininovita.blogspot.com/2010/02/wisata-selam-di-tanjungkelayang.html</p>
18.	<p><u>Nama : Pulau Kepayang</u> <u>Alamat: Kecamatan Sijuk, Desa Tanjung Binga</u> <u>Pengelola: Budi Setiawan</u> <u>Jarak dari Tanjung Pandan: 0,5 Km</u></p> <p>Pulau Kepayang merupakan salahsatu pulau yang terdapat di rumpun pulau-pulau sekitar pulau lengkuas. Pulau ini dapat di tempuh dari Tanjung kelayang maupun Tanjung binga dengan berlayar kurang lebih selama 15 menit. Di kawasan pulau ini terdapat penangkaran penyu yang digagas oleh penggiat lingkungan Budi Setiawan. Kawasan ini juga merupakan kawasan rehabilitasi terumbu karang baru.</p> <p>Pulau ini pada jamandahulu merupakan tempat peternakan babi masyarakat Tionghoa, sehingga banyak sekali babi yang berkeliaran di pulau ini, oleh karena itu masyarakat sekitar mengenal pulau ini dengan anma Pulau Babi. Fasilitas yang tersedia di pulau ini misalnya penginapan cottage, warung makan, penyewaan ala diving dan olah raga air lainnya.</p>



No	Daya Tarik Wisata
	
19.	<p> Nama : Pulau Batu Berlayar Alamat: Kecamatan Sijuk, Desa Tanjung Pandam Pengelola: - Tingkat perkembangan: Perintisan Jarak dari Tanjung Pandan: 0,5 Km </p> <p>Objek ini dapat dicapai 10 menit dari tanjung kelayang. Objek ini dinamai pulau batu berlayar karena di bagian tengah pulau terdapat jajaran batu dan bila pasang dikatakan batu-batu tersebut nampak seperti sedang berlayar.</p> 
20.	<p> Nama : Bukit Paramont Alamat: Kecamatan Sijuk, Desa Air Selumar Pengelola: Komunitas Masyarakat Air Selumar Tingkat perkembangan: Perintisan Jarak dari Tanjung Pandan: ± 23 Km </p> <p>Bukit paramont dengan pusat kota Tanjung Pandan berjarak ± 23 Km dan bisa ditempuh dalam waktu 30 menit. Jarak antara kawasan gunung paramont dengan bandara Hananjoedin, ± 20 km bisa ditempuh dalam waktu 20 menit. Akses masuk ke kawasan gunung paramont dari jalan umum adalah 1 km dengan akses jalan yang sangat bagus, bisa dilewati kendaraan roda empat.</p> <p>Terletak di wilayah hutan dan gua alam, lokasi ini ditujukan untuk wisatawan minat khusus, seperti trekking. Pemerintah desa Air Selumar berinisiatif memanfaatkan kawasan ini menjadi kawasan wisata alam dan pendidikan. Kawasan ini di masa penjajahan Belanda dan Jepang sempat dijadikan lokasi persembunyian dan tempat tinggal bagi para penduduk sekitar, karena banyak terdapat goa yang terbentuk dari bebatuan granit yang besar. ada kawasan gunung paramont ini pula banyak terdapat keanekaragaman flora dan fauna yang langka, khas daerah Belitung yang saat ini sudah sulit ditemukan. Seperti pohon besi atau kayu bulin, kayu pelepak, kayu pelawan dan lain-lain.</p> <p>Tidak jauh dari lokasi gunung paramont adalah laut cina selatan, jarak dari lokasi ke pantai 15km dengan akses jalan yang sangat bagus, pantai yang tidak jauh dari kawasan gunung paramont adalah pantai tanjung kelayang dan pantai tanjung tinggi., yang merupakan pantai teramai pengunjungnya di Kabupaten Belitung.</p>

No	Daya Tarik Wisata
	
21.	<p> <u>Nama : Pantai Batu Bedil</u> <u>Alamat: Kecamatan Sijuk, Desa Sungai Padang</u> <u>Pengelola: -</u> <u>Tingkat perkembangan: Perintisan</u> <u>Jarak dari Tanjung Pandan: 35 Km</u> </p> <p>Pantai ini terletak 35 km dari kota tanjung pandan,dengan kondisi jalan yang belum diaspal. Pantai ini dinamai batu bedil karena konon menurut masyarakat lokal memiliki 3 gugusan batu sejajar yang masing masing dipisahkan oleh laut sehingga membentuk formasi meriam alias bedil. Untuk dapat mengunjungi ketiga gugusan batu tersebut, masyarakat membuat jembatan penghubung dari kayu melewati hutan mangrove.</p> 
22.	<p> <u>Nama : Pantai Bukit Berahu</u> <u>Alamat: Kecamatan Sijuk, Desa Tanjung Binga</u> <u>Pengelola: Hendri Wijaya</u> <u>Tingkat perkembangan: Pembangunan</u> <u>Jarak dari Tanjung Pandan: 18 Km</u> </p> <p>Terletak 18 km dari kota tanjung pandan, Pantai dengan bebatuan granit dan terumbu karang ini menurut penduduk lokal tempat ini paling bagus dikunjungi bulan April-Juli. Terdapat juga fauna laut uni seperti ubur-ubur hijau yang tidak menimbulkan gatal. Fasilitas yang terdapat di antaranya cottage bergaya rumah adat belitung terletak depan pantai dan langsung menghadap laut, restoran, kolam renang yang dibangun di atas bukit kecil di tepi laut, serta sarana golf dan belanja oleh-oleh ikan asin segar.</p> 
23.	<p> <u>Nama : Pulau Bayan</u> <u>Alamat: Kecamatan Badau, Desa Sungai Samak</u> <u>Pengelola: -</u> <u>Tingkat perkembangan: Perintisan</u> </p>




No	Daya Tarik Wisata
	<p><u>Jarak dari Tanjung Pandan: 15 Km</u></p> <p>Terletak 15 km dari kota tanjung pandan, pulau ini dapat dicapai dan menyebrang menggunakan perahu motor sejauh 1 km. Daya tarik tutupan terumbu karang, padang lamun, dan mangrove.</p> <p>Pulau Bayan akan keindahannya ketika matahari mulai surut. Keunikan pulau ini belum terinformasikan dengan baik kepada wisatawan sehingga tidak banyak yang mengetahui beragam potensi yang terdapat di kawasan pulau ini.</p> <div data-bbox="475 524 1257 813">  </div>
24.	<p><u>Nama : Pulau Mentikus</u> <u>Alamat: Kecamatan Badau, Desa Sungai Samak</u> <u>Pengelola: -</u> <u>Tingkat perkembangan: Perintisan</u> <u>Jarak dari Tanjung Pandan: 5 Km menyeberang laut</u></p> <p>Menyebrang sejauh 5 km menggunakan perahu motor, Pulau ini memiliki daya tarik tutupan terumbu karang, padang lamun, dan mangrove. Pulau Mentikus belum banyak dikunjungi oleh wisatawan karena akses dan informasi mengenai keunikan dan keindahan pulau ini masih sangat terbatas.</p>
25.	<p><u>Nama : Air Terjun Gurok Beraye</u> <u>Alamat: Kecamatan Badau, Desa Kacang Butor</u> <u>Pengelola: Dinas Pariwisata dan Ekonomi Kreatif kabupaten Belitung</u> <u>Tingkat perkembangan: Perintisan</u> <u>Jarak dari Tanjung Pandan: 30 Km</u></p> <p>Terletak 30 km dari kota tanjung pandan. Air terjun ini terletak di kaki gunung Tajam, dengan pemandangan sungai pegunungan, disertai keberadaan kupu-kupu langka. Keberadaannya di kawasan Gunung Tajam menjadikan air Terjun Gurok beraye menjadi sangat terlindungi keasliannya. Airnya yang jernih mengalir deras sepanjang tahun dan tidak jarang dijadikan tempat berenang bagi wisatawan yang berkunjung ke kawasan ini.</p> <p>Pada masa kejayaan PT Timah, dikawasan ini didirikan kolam pemandian yang dapat dipergunakan oleh para karyawan PT Timah. Namun sekarang kolam pemandian sudah tidak berfungsi dan sudah rusak.</p> <p>Akses menuju kawasan ini reaktif baik meski dimusim penghujan jalanan akan sangat licin dan perlu kehati-hatian dalam berjalan.</p> <p>Fasilitas yang terdapat di antaranya musholla yang tidak terawat, shelter, jalan setapak bertangga menuju ke puncak gunung tajam.</p> <div data-bbox="564 1727 1169 2016">  </div>




No	Daya Tarik Wisata
26.	<p> Nama : Batu Mentas Sanctuary. Alamat: Kecamatan Badau, Desa Ibul Pengelola: Budi Setiawan Tingkat perkembangan: Pembangunan Jarak dari Tanjung Pandan: 32 Km </p> <p>Jarak tempuh dari kota tanjung pandan kira-kira 32 km. Kawasan wisata yang terletak di kawasan hutan lindung ini terletak di kaki Gunung Tajam. Di Lokasi ini terdapat konservasi tarsius, batu tubling, outbond, dan penginapan alami. Selain itu juga terdapat kolam pemandian alam tiga tingkat, dimana tiap kolamnya dibatasi batu secara alami sehingga air yang mengalir membentuk air terjun.</p> <div data-bbox="518 589 1216 875">  </div>
27.	<p> Nama : Pantai Tanjung Kiras Alamat: Kecamatan Membalong, Desa Padang Kandis Pengelola: - Tingkat perkembangan: Perintisan Jarak dari Tanjung Pandan: 70 Km </p> <p>Terletak 70 km dari kota tanjung pandan. Pantai Tanjung Kiras memiliki karakteristik yang mirip pantai Belitung pada umumnya seperti panorama pantai yang alami dan menarik bagi wisatawan yang menyukai panorama alam seperti pantai pasir putih dan bebatuan besar dengan ombak yang tenang, selain itu pun nampak pulau Seliu. Tidak terdapat kapal nelayan. Umumnya ramai oleh wisatawan lokal pada hari minggu maupun hari libur lainnya. Fasilitas yang tersedia belum banyak, baru terdapat shelter, kafetaria.</p> <div data-bbox="707 1240 1026 1514">  </div> <p>http://www.belitunginfo.com/informasi-wisata/pantai/item/115-pantai-tanjung-kiras</p>
28.	<p> Nama :Pantai Penyabong Alamat: Kecamatan Membalong, Desa Padang Kandis Pengelola: Dinas Pariwisata dan Ekonomi Kreatif kabupaten Belitung Tingkat perkembangan: Perintisan Jarak dari Tanjung Pandan: 72 Km Pantai Penyabong, Desa Mentigi </p> <p>Terletak ± 65 km dari kota tanjung pandan, pantai in dapat diakses menngunakan kendaraan roda dua atau empat. Selain janah besar dari tanah, tersedia pula jalan aspal. Bila berkunjung ke Pantai Penyabong dapat dijumpai bebatuan granit yang sangat besar dan menjorok ke laut (beda dari pantai batu granit di utara). Menurut cerita masyarakat setempat, dinamakan Penyabong dikarenakan adanya gugusan bebatuan granit besar yang memanjang dan menyambung satu sama lain dengan batu granit lainnya. Makna kata penyabong sama halnya dengan menyambung.</p> <p>Fasilitas yang tersedia di lokasi ini di antaranya musholla, toilet umum, dan warung makanan laut.</p>




No	Daya Tarik Wisata
	
29.	<p> Nama :Pantai Batu Lubang Alamat: Kecamatan Membalong, Desa Padang Kandis Pengelola Tingkat perkembangan: Perintisan Jarak dari Tanjung Pandan: 75 Pantai Batu Lubang, Desa Mentigi » penyabong Katanya ini sama dengan pantai batu bedil.. Terletak 75 km dari kota tanjung pandan. Pantai pasir putih, bebatuan granit berbagai bentuk. </p>  <p> http://worldtourismindonesia.blogspot.com/2013/07/pantai-batu-lubang.html#.U2Cn_PmSxqV </p>
30.	<p> Nama : Pantai Pegantungan Alamat: Kecamatan Membalong, Desa Pegantungan Pengelola: Tingkat perkembangan: Perintisan Jarak dari Tanjung Pandan: 14 Km </p> <p> Terletak 14 km dari kota tanjung pandan potensi yang terdaapt dikawasan Pantai Pegantungan berupa hutan mangrove dan ekosistem kawanan bangau.Pantai Pegantungan merupakan tempat penyeberangan menuju kawasan Selat nasik dan sekitarnya, sehingga selalu ramai oleh kehadiran masyarakat sekitar yang akan menyeberang. Pantai Pegantungan sangat strategis dalam upaya pengembangan pariwisata di kawasan Selat nasik dan sekitarnya, sehingga penataan dan penambahan berbagai fasilitas yang dibutuhkan sangat mendesak untuk dilakukan untuk meningkatkan laju pertumbuhan pariwisata kawasan. </p>
31.	<p> Nama : Pulau Seliu Alamat: Kecamatan Membalong, Desa Tanjung Pandam Pengelola: Masyarakat Pulau Seliu Tingkat perkembangan: Perintisan Jarak dari Tanjung Pandan: 50 Km </p> <p> Mencapai pantai yang berjarak 50 km dari kota tanjung pandan, dimulai dengan perjalanan selama 60 menit dari Tanjung Pandan menuju Membalong, dilanjutkan dari Pantai Teluk Gembira menggunakan perahu motor selama 20 menit. Seliu adalah pulau kedua dengan populasi terbanyak setelah pulau Mendanau yang terletak di sekitar Belitung. Desa di pulau Seliu merupakan kombinasi antara desa nelayan dengan desa petani. Pulau Seliu terkenal sebagai sentra produksi ikan asin, kopra, mangga dan emping. Daya tarik alam Pantai Seliu di antaranya Pantai pasir putih, bebatuan granit, terumbu karang seperti yang terdapat pada Pantai Marangbulo. Fasilitas yang tersedia cukup lengkap karena jumlah penduduknya pun tinggi, di antaranya penginapan wisma mendanau, masjid, puskesmas </p>



No	Daya Tarik Wisata
	 <p data-bbox="357 546 1380 607">http://travel.detik.com/read/2011/10/05/143100/1737000/1025/1/perpaduan-desa-nelayan-dan-desa-petani-di-pulau-seliu-belitung#menu_stop</p>
32.	<p data-bbox="335 622 861 770"> Nama : <u>Bukit Baginde</u> Alamat: <u>Kecamatan Membalong, Desa Mentigi</u> Pengelola: - Tingkat perkembangan: <u>Perintisan</u> Jarak dari Tanjung Pandan: <u>70 Km</u> </p> <p data-bbox="335 801 1398 1075"> Bukit terletak 70 km dari kota tanjung pandan dan diakses menggunakan jalan darat. Merupakan batu granit yang sangat besar di atas bukit, dengan ketinggian mencapai 250 meter dpl, menjadi batu paling besar dari bebatuan di sekitarnya hingga disebut baginde oleh penduduk lokal. Trekking ke atas batu melewati hutan dan batuan dan bukit curam merupakan kegiatan yang banyak diminati oleh pecinta olahraga alam dan petualangan. Minimnya petunjuk keselamatan dan jalur yang masih sangat alami menjadikan kawasan ini tidak bersahabat bagi wisatawan umum. Peningkatan fasilitas keselamatan dan beragam petunjuk di sekitar kawasan ini mutlak diperlukan untuk mengantisipasi kejadian tidak diinginkan dengan semakin tingginya kehadiran wisatawan di kawasan. </p> 
33.	<p data-bbox="335 1368 938 1518"> Nama : <u>Bukit Batu Telaga Bulan</u> Alamat: <u>Kecamatan Membalong, Desa Gunung Riting</u> Pengelola: - Tingkat perkembangan: <u>Perintisan</u> Jarak dari Tanjung Pandan: <u>65 Km</u> </p> <p data-bbox="335 1550 1398 2027"> Terletak 65 km dari kota tanjung pandan, merupakan daya tarik bukit batu setinggi 300 meter di atas permukaan laut. Terdapat 3 hal yang menjadi daya tarik di tempat ini, yaitu: Pertama; diatas bukit terdapat hamparan batu besar yang luas dan jika berada diatasnya kita bisa merasakan keindahan panorama sekitar. Kedua; terdapat jejak sebuah telapak kaki sebelah kanan tampak tenggelam dibatu sedalam 1 cm, panjang 48 cm dan lebar 21 cm. Konon telapak kaki tersebut telapak kaki Tuk Layang yaitu, Manusia sakti pada masa lalu yang mempertahankan Kota Membalong dari serangan perompak laut. Ketiga; terdapat sebuah telaga bernama Telaga Bulan. Konon yang mencuci muka di telaga itu akan merasa tenang jiwanya dan dimudahkan mendapat jodoh. Kawasan Bukit Batu Telaga Bulan masih belum tersentuh berbagai fasilitas pendukung pariwisata, sehingga wisatawan yang bermaksud untuk mendatangi kawasan ini harus selalu bertanya kepada penduduk sekitarnya. Kehadiran berbagai papan petunjuk dan fasilitas keselamatan menjadi sangat diperlukan untuk menjadikan kawasan ini menarik bagi wisatawan. </p>

No	Daya Tarik Wisata
34.	<p> <u>Nama : Goa Nek Santen</u> <u>Alamat: Kecamatan Membalong, Desa Perpat</u> <u>Pengelola: Desa Perpat</u> <u>Tingkat perkembangan: Perintisan</u> <u>Jarak dari Tanjung Pandan: 40 Km</u> </p> <p>Terletak 40 km dari kota tanjung pandan, objek wisata ini terdiri dari jalur trekking pegunungan serta wisata gua. Langit-langit gua ini dipenuhi kelelawar. Cerita dari masyarakat sekitar serta Kik Dukun mudak Perpat yang ikut dalam pencarian goa ini, konon goa ini dinamakan "Goa Nek Santen" karena Nek Santen Hilang di daerah sekitar ini dan tidak di temukan sampai saat ini. Sebelumnya Nek Santen mencari daun lais untuk dibuat anyaman namun tidak kunjung pulang. Akhirnya dicarilah beliau ke gunung kubing dan tidak ditemukan, yang ditemukan hanyalah lais dan parang beliau di goa ini. Sebelumnya juga goa ini adalah tempat persembunyian masyarakat dari serangan lanun/perompak. Di depan mulut goa disusun batu agar ketika lanun/perompak mencoba mendekat goa akan di lemparkan batu yang disusun di depan mulut goa tersebut.</p> <div data-bbox="483 739 866 1025" data-label="Image"> </div> <div data-bbox="874 739 1254 1025" data-label="Image"> </div> <p>https://www.flickr.com/photos/76980715@N06/11041860765/in/photostream/</p>
35.	<p> <u>Nama : Pantai Tanjung Rusa</u> <u>Alamat: Kecamatan Membalong, Desa Tanjung Rusa</u> <u>Pengelola: -</u> <u>Tingkat perkembangan: Perintisan</u> <u>Jarak dari Tanjung Pandan: 65 Km</u> </p> <p>Terletak puluhan kilometer dari kota tanjung pandan, desa Tanjung Rusa dikenal dengan perikanannya (kepiting, udang, ikan, teipang, dll). Konon keunikan yang membuat orang ingin berkunjung adalah batu yang berupa Kepala Rusa yang sebelah kiri kanannya ada semacam tanduk yang belum tumbuh dan nampak di depan Batu Rusa terdapat batu berupa anjing sedang berbaring. Fasilitas jalan darat belum mendukung</p> <div data-bbox="408 1397 611 1659" data-label="Image"> </div> <div data-bbox="619 1397 973 1659" data-label="Image"> </div> <div data-bbox="981 1397 1335 1659" data-label="Image"> </div>
36.	<p> <u>Nama : Pantai Teluk Gembira</u> <u>Alamat: Kecamatan Membalong, Desa Padang Kandis</u> <u>Pengelola: -</u> <u>Tingkat perkembangan: Perintisan</u> <u>Jarak dari Tanjung Pandan: 65 Km</u> </p> <p>Terletak sekitar 65 km dari kota tanjung pandan, Pantai Teluk Gembira terletak di pesisir berhadapan langsung dengan Pulau Seliu yang terlihat jelas dari tepi pantai. Dermaga penyeberangan pulau ini disinggahi setiap hari oleh perahu membawa orang-orang yang mau menyeberang ke Pulau Seliu. Terdapat juga fasilitas musholla dan shelter.</p>



No	Daya Tarik Wisata
	
37.	<p> <u>Nama : Pantai Mentigi</u> <u>Alamat: Kecamatan Membalong, Desa Membalong</u> <u>Pengelola:</u> <u>Tingkat perkembangan: Perintisan</u> <u>Jarak dari Tanjung Pandan: Km</u> Terletak di selatan Belitung, dan dapat dicapai melalui menyusuri desa Membalong kemudian terus menyusuri dusun air buntar, dan sampailah di tujuan. </p> <div data-bbox="536 759 1200 990">  </div> <p> http://www.panoramio.com/photo/85833773 http://picsart.com/i/84239983881 http://10nature.com/photos/view/11655 </p>
38.	<p> <u>Nama : Pantai Pasir Panjang</u> <u>Alamat: Kecamatan Selat Nasik, Desa Selat Nasik, Pulau Mendanau</u> <u>Pengelola: -</u> <u>Tingkat perkembangan: Perintisan</u> <u>Jarak dari Tanjung Pandan: Km</u> Sesuai namanya, pantai ini memiliki garis pantai yang sangat panjang dengan bebatuan besar. Pantai ini masih sepi dan belum ditemukan banyak orang, dengan terlihat beberapa buah perahu nelayan. </p> <div data-bbox="679 1391 1054 1671">  </div> <p> gambaralam.com/gambar-pemandangan-pantai-pasir-panjang-bangka-belitung.html </p>
39.	<p> <u>Nama : Pulau Batu Dinding</u> <u>Alamat: Kecamatan Selat Nasik, Desa Selat Nasik</u> <u>Pengelola: KecamatanSelat Nasik</u> <u>Tingkat perkembangan: Perintisan</u> <u>Jarak dari Tanjung Pandan: Km</u> Pulau Batu Dinding dapat dicapai dengan perjalanan selama 2-3 jam. Panorama yang disuguhkan Pantai Batu Dinding ini adalah pemandangan Pulau berpasir putih dan bebatuan besar dari atas bukit dengan sebuah vila kecil dapat Anda gunakan sebagai tempat bersantai </p>

No	Daya Tarik Wisata
	 <p data-bbox="751 539 981 566">http://bit.ly/1iI2ZNA</p>
40.	<p data-bbox="336 577 662 604"><u>Nama : Kawasan Pulau Lima</u></p> <p data-bbox="336 607 900 633"><u>Alamat: Kecamatan Selat Nasik, Desa Selat Nasik</u></p> <p data-bbox="336 636 724 663"><u>Pengelola: Kecamatan Selat Nasik</u></p> <p data-bbox="336 665 724 692"><u>Tingkat perkembangan: Perintisan</u></p> <p data-bbox="336 694 957 721"><u>Jarak dari Tanjung Pandan: ±6 Mil laut dari Selat Nasik</u></p> <p data-bbox="336 723 1398 873">Kawasan taman laut ini terletak di sebelah Barat Pulau Belitung, dekat Pulau Mendanau, dan terdiri dari 6 pulau kecil yaitu Pulau Kasenga, Pulau Benolo, Pulau Bago, Pulau Bamijo, Pulau Buyut, dan Pulau Lima. Kawasan wisata bawah laut dengan kekayaan karang dan ikan serta tingkat kerapatan yang tinggi menjadi daya tarik andalan dari kawasan ini.</p>
41.	<p data-bbox="336 887 676 913"><u>Nama : Pemandian Alam Jerry</u></p> <p data-bbox="336 916 1193 943"><u>Alamat: Kecamatan Tanjung Pandan, Jl. Jendral Sudirman, Tanjung Pandan</u></p> <p data-bbox="336 945 619 972"><u>Pengelola: Jerry Oktoseja</u></p> <p data-bbox="336 974 774 1001"><u>Tingkat perkembangan: Pembangunan</u></p> <p data-bbox="336 1003 727 1030"><u>Jarak dari Tanjung Pandan: 11 Km</u></p> <p data-bbox="336 1066 1398 1332">Berjarak 11 km dari kota Tanjung Pandan. Pemandian asri ini memiliki sumber air dari sebuah ranting anak sungai yang berair jernih dan dingin. Pemiliknya, Jerry Uktolseja, juga memelihara berbagai jenis satwa dan pohon, seperti kakaktua dan musang selat nasik yang endemik, kemudian beberapa pohon yang sudah jarang ditemui di Belitung, seperti pohon namnam, pohon rambai, dan pohon rukem. Ada juga pohon kayu putih, pohon maja dan keremunting, duren, rambutan, dan sawo yang bisa dinikmati secara cuma-cuma pada masa panen. Pemandian Alam Jerry tidak mengenakan biaya bagi siapa saja ingin bermain disini. Selain kolam, dan penangkaran tumbuhan dan hewan endemik, fasilitas yang juga tersedia adalah warung makan dan minum, taman bermain, shelter, dan kamar bilas</p> <div data-bbox="478 1368 1257 1657">   </div>
Wisata Buatan	
42.	<p data-bbox="336 1800 735 1827"><u>Nama : Danau Kaolin Kolong Murai</u></p> <p data-bbox="336 1830 863 1856"><u>Alamat: Kecamatan Tanjung Pandan, Jl. Murai</u></p> <p data-bbox="336 1859 676 1886"><u>Pengelola: PT Tambang Timah</u></p> <p data-bbox="336 1888 724 1915"><u>Tingkat perkembangan: Perintisan</u></p> <p data-bbox="336 1917 711 1944"><u>Jarak dari Tanjung Pandan: 6 Km</u></p> <p data-bbox="336 1980 1398 2029">Danau ini berjarak 6 km dari Tanjung Pandan dan dapat ditempuh selama 15 menit menggunakan kendaraan bermotor. Aksesibilitas dan fasilitas kurang baik karena aktivitas</p>



No	Daya Tarik Wisata
	<p>pertambangan. Danau ini terbentuk akibat penambangan kaolin hingga kedalaman 10 meter. Pemandangan indah ini mirip dengan kawah putih di Bandung, namun tidak berbau belerang. Waktu terbaik untuk hunting foto di bekas tambang kaolin ini pada saat mulai musim kemarau ketika danau agak surut dan gundukan-gundukan berwarna putih mulai nampak di tengah danau.</p> 
43.	<p><u>Nama : Pemandian Dayang Seri Pinai</u> <u>Alamat: Kecamatan Tanjung Pandan, Jl. Melati Tanjung Pandan</u> <u>Pengelola: Susastra</u> <u>Tingkat perkembangan: Perintisan</u> <u>Jarak dari Tanjung Pandan: 0,5 Km</u></p> <p>Pemandian ini berjarak 0,5 km dari kota Tanjung Pandan, dan berlokasi di belakang museum pemda Belitung. Fasilitas yang terdapat adalah dua kolam buatan yang dapat digunakan untuk orang dewasa dan anak-anak, kemudian fasilitas standard seperti kamar bilas, lapangan parkir, dan shelter.</p> 
44.	<p><u>Nama : Taman Hiburan Kolong Keramik</u> <u>Alamat: Kecamatan Tanjung Pandan, Desa Lesong Batang</u> <u>Pengelola: UPTD Taman Hiburan Dinas Pariwisata dan Ekonomi Kreatif Kabupaten Belitung</u> <u>Tingkat perkembangan: Perintisan</u> <u>Jarak dari Tanjung Pandan: 5 Km</u></p> <p>Taman hiburan yang relatif baru ini berlokasi 5 Km dari kota Tanjung Pandan dalam bentuk danau atau bahasan lokalnya <i>Kolong</i>. Kolong Keramik terletak di tepi jalan utama yang menghubungkan Bandara HAS Hanandjoeddin dan Kota Tanjungpandan dan merupakan bekas penambangan timah. Saat ini Kolong Keramik berbentuk seperti kolam dan sering digunakan sebagai tempat memancing atau berkumpul oleh warga. Waktu terbaik mengunjungi tempat ini adalah saat pagi dan sore.</p> 
45.	<p><u>Nama : Kebun Binatang Pemda Belitung</u> <u>Alamat: Kecamatan Tanjung Pandan, Jl. Melati, Tanjung Pandan</u></p>

No	Daya Tarik Wisata
	<p><u>Pengelola: Dinas Pariwisata dan Ekonomi Kreatif Kabupaten Belitung</u> <u>Tingkat perkembangan: Pemantapan</u> <u>Jarak dari Tanjung Pandan: 0 Km (Pusat Kota)</u></p> <p>Kebun binatang ini berlokasi di pusat kota tanjung pandan dalam hutan wisata kota, tepatnya di belakang museum Pemda Belitung. Setelah menikmati peninggalan bersejarah Belitung, pengunjung dapat melihat kekayaan hayati Belitung. Selain buaya yang muncul dalam film Laskar Pelangi dan tupai Selat Nasik, binatang lain yang terdapat di dalam kebun binatang mini di antaranya orang utan yang bisa diberi makan, juga hewan-hewan buas seperti komodo, ular, dan burung elang. Fasilitas yang terdapat di sini di antaranya permainan anak, kantin, panggung hiburan.</p> 
46.	<p><u>Nama : Pemandian Tirta Marundang Indah</u> <u>Alamat: Kecamatan Sijuk, Desa Air Seru</u> <u>Pengelola: Hadi Wibowo</u> <u>Tingkat perkembangan: Pembangunan</u> <u>Jarak dari Tanjung Pandan: 15 Km</u></p> <p>Pemandian ini terletak 15 km dari kota tanjung pandan, dan dapat ditempuh menggunakan motor maupun mobil. Keunikan dari pemandian ini adalah sumber air yang digunakan merupakan sumber mata air alami yang berasal dari sungai Marundang. Fasilitas yang tersedia cukup lengkap, yaitu shelter, 2 buah kolam pemandian alam, 1 buah kolam biasa (berkaporit), kamar bilas, toilet, warung, kantin dan kafe, kebun bunga dan buah, dan tempat parkir.</p> 
47.	<p><u>Nama : Desa Wisata Tanjung Tinggi</u> <u>Alamat: Kecamatan Sijuk, Desa Tanjung Tinggi</u> <u>Pengelola: Desa Tanjung Tinggi</u> <u>Tingkat perkembangan: Pemantapan</u> <u>Jarak dari Tanjung Pandan: 31 Km</u></p> <p>Desa wisata ini terletak 31 km dari kota tanjung pandan. Terdapat industri kerajinan dan makanan khas belitung, mulai dari anayaman rotan dan lais, kerajinan barang bekas, hingga kerupuk ikan dan kue belitung. Fasilitas yang terdapat di antaranya perahu untuk wisata pulau dan diving, homestay yang dikelola masyarakat (homestay) dan pihak swasta (lor inn), rumah makan dan warung khas belitung yang dikelola masyarakat.</p>
48.	<p><u>Nama : Kampong Orange</u> <u>Alamat: Kecamatan Badau, Desa Sungai Samak</u> <u>Pengelola: -</u> <u>Tingkat perkembangan: Pemantapan</u></p>





No	Daya Tarik Wisata
	<p><u>Jarak dari Tanjung Pandan: 14 Km</u></p> <p>Terletak 14 km dari kota tanjung pandan, lokasi ini dapat dicapai menggunakan sepeda motor dan mobil.</p> <p>Kampung Orange adalah tempat wisata air yaitu kolam renang dan juga tempat pemancingan umum yang terletak tidak jauh dari bibir pantai sehingga dapat melihat sunset pada sore hari dari arah kolam renang. Tempat ini cukup ramai di hari-hari liburan atau pun saat weekend hiburan menghadap pantai dikelilingi hutan mangrove.</p> <div data-bbox="475 492 1257 779">  </div>
49.	<p><u>Nama : Pemandian Suci Indah</u> <u>Alamat: Kecamatan Badau, Desa Sungai Samak</u> <u>Pengelola: -</u> <u>Tingkat perkembangan: Pemantapan</u> <u>Jarak dari Tanjung Pandan: 14 Km</u></p> <p>Terletak 14 km dari kota tanjung pandan, tempat ini berlokasi tepat di depan Kampung Orange. Suci Indah adalah wisata air juga yang mempunyai 2 buah kolam, tetapi memakai sumber air alam sehingga tidak terdapat zat kimia seperti kaporit. Tempat ini juga menawarkan stage untuk pertunjukkan dan terdapat meja dan kursi yang cukup banyak dengan keunikan berupa batang-batang pohon disekitarnya. Lokasi ini juga digunakan untuk event motorcross tahunan.</p> <p>Fasilitas yang terdapat selain kolam dengan sumber air alam, shelter, dan panggung terbuka, adalah musholla, warung makan, kamar bilas, tempat parkir.</p> <div data-bbox="670 1205 1066 1500">  </div>
50.	<p><u>Nama : Rindu Kampung (Pedesaan).</u> <u>Alamat: Kecamatan Sijuk, Desa Batu Item</u> <u>Pengelola:</u> <u>Tingkat perkembangan: Pembangunan</u> <u>Jarak dari Tanjung Pandan: 9 Km</u></p> <p>Terletak 9 km dari kota tanjung pandan, areal ini ditanam pohon buah-buahan seperti duren, rambutan, jeruk, mangga, dan kelapa yang berjejer. Selain suasana perkebunan, tempat ini juga menyediakan taman bagi anak-anak untuk bermain ayunan, pondok untuk bersantai, rumah makan, area pemancingan, galeri seni, dan area permainan Kano.</p>

No	Daya Tarik Wisata
	
Wisata Budaya	
51.	<p> Nama : <u>Hotel Billiton, Toapekong Ho A Joen</u> Alamat: <u>Kecamatan Tanjung Pandan, Kompleks Hotel Billiton, Jl. Depati Gegedek No. 50 Tanjung Pandan</u> Pengelola: <u>PT Hotel Usaha Karya Mandiri Utama</u> Tingkat perkembangan: <u>Pemantapan</u> Jarak dari Tanjung Pandan: <u>0 Km (Pusat Kota)</u> </p> <p> Daya tarik ini terletak di pusat kota Tanjung Pandan, di dalam Hotel Billiton. Terdapat satu altar, dengan sebuah patung di bagian atas, sebuah lagi patung ada di bagian bawah, sebuah hiolo di meja, lukisan foto pada dinding dan beberapa ornamen di kiri kanannya. Terdapat relief giok berupa relief kijang, burung Hong, ikan, dedaunan dan bebunga, kura-kura, bangau, tikus, udang, kepiting, dll. </p> <p> Bermula dari 'ditemukannya' Timah di Belitung oleh Belanda pada 1851, didatangkanlah kuli-kuli Cina dari Singapura dan dari Cina daratan untuk mencukupi kebutuhan akan pekerja tambang. Orang-orang Cina ini dipimpin oleh seorang Kapten bernama Ho A Jun yang ditunjuk oleh pemerintah kolonial untuk mengurus segala hal yang berkaitan dengan komunitas Cina. Kapten Ho adalah Kapten Cina pertama dan terlama di Belitung (1852-1895). Ia mendirikan rumah di wilayah kampung Cina dengan pilar-pilar kokoh dan Toapekong besar di dalamnya. Setelah tidak menjabat, rumah Kapten Ho digunakan sebagai gedung societieit, tempat para pejabat Belanda dan elit Cina bergaul dan bersenang-senang. </p> 
52.	<p> Nama : <u>Museum Pemerintah Kab. Belitung</u> Alamat: <u>Kecamatan Tanjung Pandan, Jl.Melati, Tanjung Pandan</u> Pengelola: <u>Dinas Pariwisata dan Ekonomi Kreatif</u> Tingkat perkembangan: <u>Pemantapan</u> Jarak dari Tanjung Pandan: <u>0 Km (Pusat Kota)</u> </p> <p> Berlokasi di pusat kota Tanjung Pandan, pembangunan museum ini diprakarsai seorang ahli Geologi Austria, Dr. Osbenger, yang pernah bertugas di pertambangan Belitung. Museum ini menggambarkan sejarah penambangan timah di Belitung, serta koleksi jenis bebatuan yang terdapat di Belitung yang merupakan koleksi bekas PT.Timah. Ada juga pakaian adat kuno etnis tioghoa, uang logam kuno, aneka keris dan barang pusaka peninggalan kesultanan kecil Belitung pada masa lalu. Di bagian luar museum juga terdapat beberapa mesin kuno peninggalan belanda yang dulu digunakan untuk menambang timah. Fasilitas yang tersedia di antaranya tempat duduk shelter, toilet umum, warung makan, taman bermain anak </p>



No	Daya Tarik Wisata
	
53.	<p> <u>Nama : Rumah Adat Belitung</u> <u>Alamat: Kecamatan Tanjung Pandan, Desa Lesung Batang</u> <u>Pengelola: Dinas Pariwisata dan Ekonomi Kreatif kabupaten Belitung</u> <u>Tingkat perkembangan: Pembangunan</u> <u>Jarak dari Tanjung Pandan: 4 Km</u> </p> <p>Berlokasi di sebelah rumah dinas Bupati Belitung atau sekitar 4 km dari kota Tanjung Pandan, perumahan ini berfungsi menggambarkan masa lalu Belitung.</p> <p>Rumah ini merupakan bangunan baru bergaya arsitektur gaya lama, yaitu rumah panggung kayu dan terdiri dari 2 bagian, yakni ruang utama serta dapur bersih. Di ruang utama terdapat diorama sepasang pengantin lengkap dengan pelaminan dan ruang pengantin, ruang tamu, foto-foto Belitung di masa lalu, serta replika tempat makan, peludahan, tipa, kelice, dan lain-lain. Sedangkan di bangunan dapur bersih terdapat aneka peralatan dapur, peralatan pertanian, hingga peralatan. Di tempat ini sering pula diadakan upacara adat budaya melayu setempat dan pertunjukan kesenian seperti beripat dan tari-tarian daerah.</p> 
54.	<p> <u>Nama : Pulau Kalamoa</u> <u>Alamat: Kecamatan Tanjung Pandan, Tepi Pantai Tanjung Pandam, Tanjung Pandan</u> <u>Pengelola: -</u> <u>Tingkat perkembangan: Perintisan</u> <u>Jarak dari Tanjung Pandan: 0,5 Km</u> </p> <p>Menurut cerita lokal, nama Kalamoa, berasal dari kata “Kalah Semua” karena dulunya banyak perompak, bajak laut yang merampas isi perahu para nelayan dan pedagang. Tetapi dalam pertempuran dekat pulau kecil itu, para bajaklaut, perompak dapat dikalahkan. Karena itu penduduk, nelayan, para pedagang-nelayan, selalu “mengajak” para bajaklaut dan perompak untuk bertempur dan berkelahi dekat atau di pulau itu. Sejak itulah nama pulau kecil itu menjadi Kalamoa, dan Kelemua.</p> <p>Pulau dapat dicapai dengan menyebang menggunakan Kapal nelayan selama 30 menit dari Pantai Tanjung Pandam. Kini tersisa puing bekas menara, kaki meja, dan pondok peristirahatan, dan diduga digunakan sebagai daerah pengawasan oleh Belanda. Terdapat bangunan bekas pengasingan penderita kusta, 3 makam muslim kuno bekas petinggi Banten, dan kelenteng Cina.</p>



No	Daya Tarik Wisata
	 <p>https://www.flickr.com/photos/76980715@N06/9562018344/in/photostream/</p>
55.	<p><u>Nama : Gedung Nasional</u> <u>Alamat: Kecamatan Tanjung Pandan, Desa Ai Beruta Pangkalalang</u> <u>Pengelola: Pemerintah Daerah Kabupaten Belitung</u> <u>Tingkat perkembangan: Revitalisasi</u> <u>Jarak dari Tanjung Pandan: 0,5 Km</u></p> <p>Bangunan unik bergaya arsitektur artdeco yang merupakan salah satu cagar alam budaya belitung ini terletak tidak jauh dari bundaran kota tanjung pandan. Gedung ini dulu berfungsi sebagai pusat pemerintahan kota Tanjung Pandan.</p> <p>Selama abad ke 18 (semasa VOC), Tanjungpandan terisolasi dari kegiatan perdagangan dunia. Sejak kehadiran Belanda, Kapten La Motte (1821) dan kunjungan Sevenhoven pada tahun 1823 pulau Belitung menjadi perhatian Gubernur Jenderal di Batavia. Belanda pun menempatkan kekuasaan militer disertai pendudukan sipil, kemudian Gubernur mengangkat von Bierchel sebagai Asistem Residen Belitung tahun 1823. Di depan Kantor Asisten Residen (kini Kantor Dandim) terdapat alun-alun yang dikenal dengan sebutan Padang Miring yang kini berdiri Gedung Nasional.</p> <p>Gedung nasional merupakan alun-alun kota tanjungpandan, dan kini menjadi pusat kegiatan, mulai dari hiburan di dalam maupun di halaman gedung dan panggung, hingga pasar malam, pameran, kampanye, perhelatan perkawinan, acara pemerintah maupun upacara hari-hari nasional. Bung Karno pun pernah berpidato di sini saat meresmikan pabrik keramik.</p> 
56.	<p><u>Nama : Situs Benteng Kuehn</u> <u>Alamat: Kecamatan Tanjung Pandan, Tanjung Simba, Cerucuk</u> <u>Pengelola: Pemkab Belitung</u> <u>Tingkat perkembangan: Revitalisasi</u> <u>Jarak dari Tanjung Pandan: Km</u></p> <p>Dibangun oleh Kapten Kuehn tahun 1823 untuk menggantikan benteng yang dibangun De La Motte di Tanjung Simba, Cerucuk. Benteng ini juga dulunya merupakan tempat tinggal pejabat pemerintah dan pionir pertambangan timah kolonial. Benteng ini difungsikan sejak tahun 1823 – 1826. Sayangnya kondisi benteng hingga saat ini, hanyalah terlihat sisa pondasi saja. Terdapat bangunan bagian selatan yang sudah rapuh, dengan kamar-kamar sempit di belakangnya juga sebuah ruang berukuran 3x2 meter dengan meja lebar dari semen menunjukkan tanda-tanda kehidupan di masa lampau.</p>

No	Daya Tarik Wisata
	
57.	<p> Nama : <u>Situs Dockyard</u> Alamat: <u>Kecamatan Tanjung Pandan, Tanjung Simba, Cerucuk</u> Pengelola: <u>Dinas Kebudayaan dan Pariwisata Pemkab Belitung</u> Tingkat perkembangan: <u>Revitalisasi</u> Jarak dari Tanjung Pandan: <u>Km</u> </p> <p>Berlokasi di kaki bukit Benteng Kuehn. Galangan yang dulunya dibuat untuk memperbaiki kapal-kapal kecil, dan masih beroperasi sebagaimana fungsinya dulu hingga sekarang. Pengunjung yang datang ke lokasi kini dapat melihat pembuatan kapal nelayan. Selain sebagai galangan yang beroperasi, situs ini juga dinobatkan menjadi lokasi cagar budaya.</p>  <p> http://www.indonesiakaya.com/kanal/foto-detail/menyaksikan-sisa-sisa-galangan-kapal-belanda-di-situs-dockyard#13830 </p>
58.	<p> Nama : <u>Mercusuar Pulau Lengkuas.</u> Alamat: <u>Kecamatan Sijuk, Pulau Lengkuas</u> Pengelola: <u>Direktorat Perhubungan Laut, Kementerian Perhubungan</u> Tingkat perkembangan: <u>Pemantapan</u> Jarak dari Tanjung Pandan: <u>0,5 Km</u> </p> <p>Terletak di dalam Pulau Lengkuas, bangunan setinggi 70 meter ini didirikan tahun 1882 dan masih berfungsi hingga saat ini untuk menavigasikan perairan laut Tanjung Binga dan sekitarnya. Sebelum memasuki bangunan mercusuar yang berkonstruksi baja, pengunjung harus mencuci kaki dengan air tawar terlebih dahulu dan meninggalkan alas kaki di luar. Hal ini dikarenakan air laut dapat menyebabkan karat pada bangunan. Mercusuar ini menjadi salah satu daya tarik utama Pulau Lengkuas karena selain nilai sejarahnya, juga dapat digunakan untuk mengamati pemandangan luar ke arah lautan dari tiap lantai.</p> 
59.	<p> Nama : <u>Desa Nelayan Tanjung Binga</u> Alamat: <u>Kecamatan Sijuk, Desa Tanjung Binga</u> Pengelola: <u>Masyarakat Tanjung Binga</u> Tingkat perkembangan: <u>Pembangunan</u> Jarak dari Tanjung Pandan: <u>25 Km</u> </p>



No	Daya Tarik Wisata
	<p>Terletak 25 km dari kota tanjung pandan, lokasi ini dapat ditempuh melalui transportasi darat dengan merental mobil travel dari Tanjung Pandan. Ada dua buah dermaga kayu yang panjangnya ± 100 m ke arah laut, sebagai dermaga pendaratan kapal untuk menurunkan ikan- ikan hasil tangkapan para nelayan. Tatanan desa yang rapi tersusun perahu-perahu di tepi pantai sampai ke pantai Bukit Berahu, dan warga yang ramah membuat wisatawan dapat menikmati suasana pedesaan nelayan dengan aktivitas sehari-harinya mengolah hasil tangkapan dan mengembangkan banyak kerajinan desa.</p> <p>Selain itu, untuk mengakses objek wisata bahari (pulau-pulau kecil) lainnya dapat melalui desa ini. Setiap 6 bulan sekali dan tanggal 1 Muharam dilakukan selamatan kampung yang dipimpin oleh seorang dukun kampung, yang juga menentukan waktu melaut. Fasilitas yang tersedia di Desa ini berupa homestay dan galeri KUKM.</p> <div data-bbox="478 616 869 909">  </div> <div data-bbox="869 616 1254 909">  </div>
60.	<p>Nama : Kelenteng Sijuk Alamat: Kecamatan Sijuk, Desa Sijuk Pengelola: Kelenteng Sijuk Tingkat perkembangan: Revitalisasi Jarak dari Tanjung Pandan: 31 Km</p> <p>Kelenteng Sijuk atau Kelenteng Hok Tek Ceng Sin yang terletak 31 km dari kota tanjung pandan. Dibangun sejak tahun 1815, 2 tahun lebih awal dari salah satu masjid tertua di Belitung yang berjarak 350 m, yaitu Masjid Sijuk. Bangunan kini sudah direkonstruksi dan dijadikan permanen. Biasanya kelenteng ramai dikunjungi pada tanggal 6 bulan 6 kalender Cina.</p> <p>Fasilitas yang tersedia di antaranya toilet umum, aula, lapangan parkir.</p> <div data-bbox="478 1303 869 1597">  </div> <div data-bbox="869 1303 1254 1597">  </div>
61.	<p>Nama : Masjid Lama Al-Ikhlas Alamat: Kecamatan Sijuk, Desa Sijuk Pengelola: Masyarakat Desa Sijuk Tingkat perkembangan: Pembangunan Jarak dari Tanjung Pandan: 31 Km</p> <p>Bangunan masjid terletak 30 km dari kota tanjung pandan, kawasan cikal bakal kota sijuk. Masjid dibangun semi permanen pada tahun 1817, dan direnovasi 2 kali. Konon masjid ini bukan masjid pertama di Belitung, tetapi yang tertua dan masih berdiri. Papan nama Masjid Sijuk yang dibuat oleh Dinas Kebudayaan dan Pariwisata Pemkab Belitung sekaligus menandai status Cagar Budaya bagi masjid tua ini.</p> <p>Fasilitas layaknya masjid pada umumnya, seperti kamar mandi dan toilet umum. Papan keterangan yang terdapat di masjid ini sangat minim. 300 m dari masjid ini terdapat sebuah kelenteng.</p>

No	Daya Tarik Wisata
	
62.	<p> Nama : <u>Desa Balitong</u> Alamat: <u>Kecamatan Sijuk, Desa Pelepak Putih</u> Pengelola: <u>Desa Adat Pelepak Putih</u> Tingkat perkembangan: <u>Pemantapan</u> Jarak dari Tanjung Pandan: <u>27 Km</u> </p> <p>Terletak 27 km dari kota tanjung pandan. Warga yang tinggal merupakan transmigran bali pada tahun 1990-an atau biasa disebut oleh warga lokal “trans-bali” dan telah membaaur dengan baik dengan warga setempat. Gaya hidup mereka memengaruhi landscape dengan infrastruktur tradisional bali, beserta budaya, seperti kehidupan sehari-hari masyarakat. Selain bangunan dengan gaya arsitektur bali, upacara adat hindu mengenakan akaian adat hindu juga masih diselenggarakan di sini.</p> 
63.	<p> Nama : <u>Desa Wisata Pelepak Putih</u> Alamat: <u>Kecamatan Sijuk, Desa Pelepak Putih</u> Pengelola: <u>Desa Pelepak Putih</u> Tingkat perkembangan: <u>Pembangunan</u> Jarak dari Tanjung Pandan: <u>27 Km</u> </p> <p>Berjarak 27 Km dari Tanjung Pandan, desa ini merupakan desa wisata yang menjual atmosfer bali, seperti bangunan dan kegiatan budaya. Di desa ini dihasilkan kerajinan bali seperti ukir, patung, tikar, dari kegiatan industri kerajinannya. Cukup mudah mengakses desa ini menggunakan transportasi darat, karena jalannya sudah baik. Dusun Balitong terdapat di dalam kawasan ini.</p> 
64.	<p> Nama : <u>Makam Datuk Gunung Tajam</u> Alamat: <u>Kecamatan Badau, Desa Aik Begantong</u> Pengelola: <u>Dinas Pariwisata dan Ekonomi Kreatif kabupaten Belitung</u> Tingkat perkembangan: <u>Revitalisasi</u> Jarak dari Tanjung Pandan: <u>30 Km</u> </p>

No	Daya Tarik Wisata
	<p>Makam syekh Abu Bakar Abdullah, yaitu tokoh yang pertama kali menyebarkan agama islam di Belitun, pada abad XVI , terletak 30 km dari kota tanjung pandan situs. Makam berada di Gunung Tajam (510m dpl), dataran tertinggi di pulau.</p>
65.	<p><u>Nama : Museum Badau</u> <u>Alamat: Kecamatan Badau, Desa Badau</u> <u>Pengelola: Dinas Kebudayaan dan Pariwisata Kabupaten Belitung</u> <u>Tingkat perkembangan: Revitalisasi</u> <u>Jarak dari Tanjung Pandan: 29 Km</u></p> <p>Museum ini terletak 20 km dari kota tanjung pandan. Terdapat koleksi kerajaan Badau seperti keris, pedang, gong, kelinang, tombak, dan garu Rasul. Dalam buku sejarah Pulau Belitung yang disusun oleh Dr. Osberger diceritakan bahwa pada abad ke XV, orang Jawa yang pertama datang ke Pulau Belitung adalah Ronggo Udo yang dikenal dengan Datuk Mayang Gresik. Beliau merupakan raja pertama dari kerajaan Badau. Terakhir yang menjadi keturunan Beliau adalah Djohar yang pekerjaannya sebagai Juru Kunci Museum Badau</p> <div data-bbox="485 779 1248 1043">  </div>
66.	<p><u>Nama : Situs Luday</u> <u>Alamat: Kecamatan Membalong, Bukit Luday</u> <u>Pengelola: -</u> <u>Tingkat perkembangan: Perintisan</u> <u>Jarak dari Tanjung Pandan: 60 Km</u></p> <p>Terletak 60 km dari kota tanjung pandan. Diperkirakan tempat berdirinya kerajaan Belantu pada abad XV di kaki bukit Luday. Terdapat juga makam pendirinya, yakni Datuk Mempawah, beserta 17 makam murid dan pengikutnya.</p> <div data-bbox="683 1321 1067 1608">  </div>
67.	<p><u>Nama : Wisata sejarah Makam KA. Rahat,</u> <u>Alamat: Kecamatan Membalong, Desa Kembiri</u> <u>Pengelola: Desa Kembiri – Sekretariat Daerah Pemkab Belitung</u> <u>Tingkat perkembangan: Perintisan</u> <u>Jarak dari Tanjung Pandan: 40 Km</u></p> <p>Terletak 40 km dari kota tanjung pandan. Beberapa orang sering mengunjungi makam ini untuk mengenang K.A. Rahat yang telah melawan penjajah dan mempersatukan seluruh wilayah Belitung dengan Tanjungpandan sebagai pusat pemerintahan, sosial-budaya serta ekonomi. Di lokasi ini terdapat pendopo, serta jalan yang telah direnovasi, pagar, dan beberapa makam tokoh penting Belitung oleh pemerintah Kabupaten.</p>

No	Daya Tarik Wisata
	
68.	<p> Nama : <u>Mercusuar Tanjung Lancur</u> Alamat: <u>Kecamatan Selat Nasik, Pulau Mendanau</u> Pengelola: <u>Kecamatan Selat Nasik</u> Tingkat perkembangan: <u>Revitalisasi</u> Jarak dari Tanjung Pandan: <u>6 Km dari Selat Nasik</u> </p> <p>Selain mercusuar di Pulau Lengkuas, terdapat juga mercusuar di Pulau Mendanau dengan waktu tempuh 2-3 jam. Dari Tanjungandan. Pulau yang berpenduduk 2335 jiwa ini terdiri dari 3 desa dari suku Melayu, Bugis, dan Buton. Fasilitas jaringan telepon, air bersih, jalan, dermaga. Selain pantai dengan terumbu karang, padang lamun, dan mangrove, terdapat juga sebagai pengingat akan perjuangan masyarakat Belitung zaman dulu.</p>
69.	<p> Nama : <u>Desa keciput</u> Alamat: <u>Kecamatan Sijuk</u> Pengelola: <u>Desa Keciput</u> Tingkat perkembangan: <u>Perintisan</u> Jarak dari Tanjung Pandan: <u>27 Km dari Tanjung Pandan</u> </p> <p>Desa Keciput merupakan desa yang memiliki daya tarik wisata Pantai Tanjung Kelayang dan perairan Pulau Lengkuas. Ikon tempat ini adalah atraksi wisata Pantai Tanjung Kelayang berikut pulau-pulau kecil disekitarnya, meliputi pemandangan batu kepala burung yaitu bukit granit ditengah laut yang menyerupai kepala burung serta pulau pulau kosong disisi barat laut. Sedangkan atraksi alam di Pulau Lengkuas meliputi pemandangan terumbu karang dilihat dari atas mercusuar pulau itu. Seni budaya yang berkembang di Desa Keciput adalah kesenian Bagendong, serta seni khas belitung berupa Tari Selamat Datang, dan Tari Sapen.</p> <p>Masyarakat Desa Keciput menyediakan sarana kebutuhan pengunjung berupa penginapan/Cottage, dan <i>homestay</i> sebanyak lebih kurang 37 unit, sarana makan/minum, dan toilet, serta penyewaan perahu dan sarana diving dan snorkling. Prasarana dasar berupa air bersih dari sumur, dan listrik. Saat ini, di Desa Keciput telah memiliki galeri wisata yang menampilkan berbagai produk khas dari Desa Keciput, serta tempat penyewaan sepeda.</p> 
70.	<p> Nama : <u>Desa Terong</u> Alamat: <u>Kecamatan Sijuk</u> Pengelola: <u>Desa Terong</u> Tingkat perkembangan: <u>Perintisan</u> Jarak dari Tanjung Pandan: <u>15 Km dari Tanjung Pandan</u> </p> <p>Desa Terong terdapat di Kecamatan Sijuk, Belitung. Lokasi Desa Terong berada di tepi jalan utama. Daya tarik wisata desa ini adalah keunikan pantai, kesenian gambus, serta adanya hiburan masyarakat. Penduduk Desa Terong pada umumnya bermata pencaharian sebagai</p>

No	Daya Tarik Wisata
	<p>nelayan. Hal ini didukung oleh lokasinya yang terdapat di pesisir pantai. Laut menjasi sarana pemenuhan kebutuhan pangan dan perekonomian masyarakat. Desa Terong merupakan salah satu desa penerima PNPM Mandiri Pariwisata sehingga menjadi desa wisata. Desa Terong berada dalam koridor kawasan pengembangan pariwisata di Kabupaten Belitung.</p>
71.	<p><u>Nama : Desa Tanjung Binga</u> <u>Alamat: Kecamatan Sijuk</u> <u>Pengelola: Desa Tanjung Binga</u> <u>Tingkat perkembangan: Perintisan</u> <u>Jarak dari Tanjung Pandan: 25 Km dari Tanjung Pandan</u></p> <p>Daya tarik Desa Tanjung Binga adalah pantai yang didukung oleh kegiatan wisata bahari ke pulau-pulau kecil diantaranya Pulau Lutung, Pulau Hilang, Pulau Kera, serta pulau-pulau lainnya yang terletak di desa lain yaitu Pulau Lengkuas dan Pulau Burung. Wisatawan dapat melakukan kegiatan memancing, snorkeling, serta menangkap ikan bersama nelayan atau program Ngerisi dengan asik, juga kegiatan Madegan berupa mancing ikan di began yang dilakukan pada malam hari, ataupun nyerucuk yang merupakan kegiatan menangkap udang. Di Desa ini terdapat objek wisata bukit berahu yang dilengkapi dengan cottage-cottage, kolam renang dan lapangan golf sembilan lubang. Selain itu ada juga wisata belanja berupa oleh-oleh ikan asin segar tanpa formalin, yang biasanya disenangi wisatawan untuk menjadi buah tangan selepas berkunjung ke Tanjung Binga.</p> <p>Produk khas Desa Tanjung Binga yang diproduksi oleh masyarakat di desa tersebut adalah dodol Tanung Binga, Abon Ikan, Keripik Rumput Laut, serta Kerupuk Ikan Cumi, serta Anyaman Tikar. Desa Tanjung Binga berpenduduk 4.186 jiwa yang bermata pencaharian sebagai nelayan, petani, karyawan dan pedagang. Kegiatan pariwisata belum menjadi kegiatan utama masyarakat, karena adanya pekerjaan di laut yang lebih menjanjikan. Namun demikian, penerimaan masyarakat cukup baik terhadap pendatang, serta mendukung melalui pengembangan berbagai kerajinan khas desa.</p> <div data-bbox="480 1115 1254 1397">  </div>

No	Daya Tarik Wisata
72.	<p> <u>Nama : Desa Sijuk</u> <u>Alamat: Kecamatan Sijuk</u> <u>Pengelola: Desa Sijuk</u> <u>Tingkat perkembangan: Perintisan</u> <u>Jarak dari Tanjung Pandan: 34 Km dari Tanjung Pandan</u> </p> <p>Daya tarik Desa Sijuk berupa keindahan pantai serta kuliner. Potensi daya tarik lainnya berupa wisata pendidikan di Museum Maritim Indonesia yang masih dalam tahap pembangunan di sekitar Pantai Panyaeran. Produk khas Desa Sijuk adalah terasi Sijuk, dan kerajinan kerang, serta kerupuk ikan. Salah satu daya tarik wisata lainnya di Desa Sijuk adalah Pantai Penyaeran Kecamatan Sijuk, berjarak sekitar 34 km dari Kota Tanjungpandan. Pantai ini memiliki ciri khas pasir putih dan garis pantai yang landai dengan lebar sekitar 15 m disaat air surut membuat Pantai Penyaeran sangat cocok untuk kegiatan berjemur, mencari kulit kerang atau sekedar jalan-jalan dibibir pantai sambil menanti sunset tiba.</p> <p>Fasilitas wisata yang terdapat di Desa ini adalah homestay sebanyak 15 unit dan adanya guide sebanyak 20 orang.</p> 
73.	<p> <u>Nama : Desa Pelepek Puteh</u> <u>Alamat: Kecamatan Sijuk</u> <u>Pengelola: Desa Pelepek Puteh</u> <u>Tingkat perkembangan: Perintisan</u> <u>Jarak dari Tanjung Pandan: 27 Km dari Tanjung Pandan</u> </p> <p>Di Desa Pelepek Putih merupakan permukiman warga Bali yang melakukan transmigrasi ke Belitung sejak tahun 1990. Daerah ini lebih dikenal dengan sebutan kampung Bali. Daya tarik Desa Pelepek Putih ini adalah permukimannya yang khas dengan arsitektur bali dan gapura candi bentar. Seperti layaknya permukiman di Bali, hampir setiap rumah di Dusun Balitung memiliki pura pribadi yang dipenuhi dengan sesaji. Dusun Balitung memiliki pura utama yang disebut dengan nama Pura Jagatnatha dan menjadi pusat peribadatan warga Hindu di kampung ini. Produk kesenian Kampung Bali seperti Tari Barong dan seni bangunan khas Bali. Setiap perayaan hari besar umat hindu masyarakat kampung Bali melaksanakan upacara-upacara adat di Pura dan memakai pakaian adat khas Bali.</p> <p>Suasana Bali sangat kental, karena warganya masih berbicara menggunakan Bahasa Bali dengan dialek yang khas. Mata pencaharian masyarakat kampong Bali mayoritas sebagai petani atau berkebun lada, walaupun ada juga yang telah beralih menjadi penambang timah.</p> 

Sumber: Disparekraf 2014; Survei lapangan 2014