

POSKO SATGAS KARHUTLA PROVINSI KALIMANTAN TENGAH



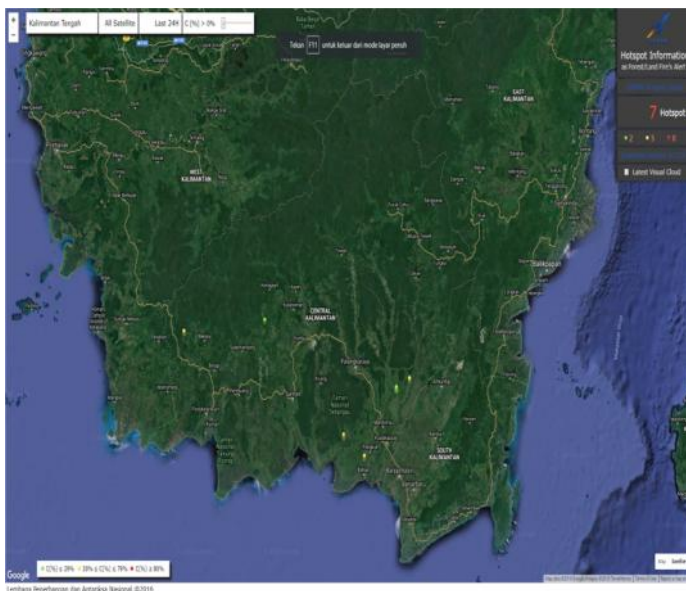
LAPORAN HARIAN POS KOMANDO SIAGA DARURAT BENCANA ASAP AKIBAT KEBAKARAN HUTAN DAN LAHAN PROVINSI KALIMANTAN TENGAH TAHUN 2018

I. Kondisi Terkini

1.1. Hotspot

Perkembangan titik panas atau *hotspot* pada 16 s/d 17 Juli 2018, pukul 07.00 s/d 07.00 WIB berdasarkan pantauan citra satelit Wilayah Provinsi Kalimantan Tengah sebagai berikut :

Citra Satellite Titik Hotspot Convidence 0 - 100 %



Jumlah Hotspot Harian Provinsi Kalimantan Tengah :

7 HS

NO	KAB/KOTA	Terra, Aqua, SNPP	CONV %
1.	Kota Palangka Raya		
2.	Barito Selatan		
3.	Barito Timur		
4.	Barito Utara		
5.	Gunung Mas		
6.	Kapuas	3	20 – 75%
7.	Katingan		
8.	Kotawaringin Barat		
9.	Kotawaringin Timur	1	27%
10.	Lamandau	1	55%
11.	Murung Raya		
12.	Pulang Pisau	2	40 - 57%
13.	Sukamara		
14.	Seruyan		
TOTAL		7	

DATA SEBARAN HOTSPOT TERRA, AQUA DAN SNPP WILAYAH KALIMANTAN TENGAH DATA HOTSPOT JANUARI S/D 16 JULI 2018

No	Kab/Kota	Bulan							Jumlah Hotspot
		1	2	3	4	5	6	7	
1	Barito Selatan	5	6	11	9	4	8	5	48
2	Barito Timur		1				1		2
3	Barito Utara	1		4	3	3			11
4	Gunung Mas	8	2			1	3	1	15
5	Kapuas	5	5	22	26	8	7	45	118
6	Katingan	16	1	4	2	3	5		31
7	Kota Palangka Raya	4	3	10	1	3		1	22

No	Kab/Kota	Bulan							Jumlah Hotspot
		1	2	3	4	5	6	7	
8	Kotawaringin Barat	27	55	9	3	4	4	2	104
9	Kotawaringin Timur	10	4	1	5	4	4	11	39
10	Lamandau						2	4	6
11	Murung Raya			2	3	1	4		10
12	Pulang Pisau	6	3				11	7	27
13	Seruyan	5	8	13	4	3	9	2	44
14	Sukamara	12	13	29	16		3	3	76
	Grand Total	99	101	105	72	34	61	81	553

*Sumber Data : Lapan.go.id

DATA KEJADIAN KEBAKARAN MULAI JANUARI S/D 16 JULI 2018

No	Kab/Kota	Bulan							Kejadian (X)
		1	2	3	4	5	6	7	
1	Barito Selatan				1	1	1	4	7
2	Barito Utara	1	1	1	1	3	3	1	11
3	Gunung Mas	1							1
4	Kapuas		2		2	4	2	7	17
5	Katingan	1	1			2	3		7
6	Kotawaringin Barat	5	22	1		3	4	1	36
7	Kotawaringin Timur	10	2			1	2	1	16
8	Lamandau								
9	Murung Raya			1	1				2
10	Palangka Raya	1	1	2		1	8	12	27
11	Pulang Pisau						1	3	4
12	Seruyan		3	1	1	2	1	1	9
13	Sukamara		5	1	2		2	1	11
	Grand Total	19	37	7	8	17	27	32	147

Sumber Data : Group WA Karlahut Kalteng 2018

DATA LUAS KEBAKARAN MULAI JANUARI S/D 16 JULI 2018

No	Kab/Kota	Bulan							Luas (Ha)
		1	2	3	4	5	6	7	
1	Barito Selatan					2,5		28	30,5
2	Barito Utara	1	1	1,8		28,2	3,56	2	37,56
3	Gunung Mas	0,5							0,5
4	Kapuas		2		0,05	34,57	49	200	285,62
5	Katingan					10	6,515		16,515
6	Kotawaringin Barat	33	357,7	2,5		3,24	11,5	7	414,94
7	Kotawaringin Timur	45,12	45			6	3	1,5	100,62
8	Lamandau								
9	Murung Raya			5	0,5				5,5

No	Kab/Kota	Bulan							Luas (Ha)
		1	2	3	4	5	6	7	
10	Palangka Raya	3	5	6,5		3	19,8	39,5	60,5
11	Pulang Pisau						7	20	7
12	Seruyan		8		2	2	3	3	18
13	Sukamara		330	2,2			1,5	1,5	333,7
	Grand Total	82,62	748,7	18	2,55	89,51	102,375	292,6	1348,455

Sumber Data : Group WA Karlahut Kalteng 2018

1.1. Indeks Standar Pencemaran Udara (ISPU)

Kualitas udara di seluruh AQMS / Sistem Monitoring Kualitas Udara di Provinsi Kalimantan Tengah menunjukkan Kategori dengan indikator Baik (good), sedang (moderate), tidak sehat (unhealthy), sangat tidak sehat (very unhealthy) dan berbahaya (hazardous) seperti terlihat pada tabel berikut pukul 07.00 WIB.

BAIK 0 - 50		SEDANG 51 - 100		TIDAK SEHAT 101 - 199		SANGAT TIDAK SEHAT 200 - 299		BERBAHAYA 300 - 3000	
LOKASI	BMKG Palangka Raya	KLHK Palangka Raya	BMKG-SMT Kab. Kotawaringin Timur	BMKG-PKN Kab. Kotawaringin Barat	BMKG-MUARATAWEH Kab. Barito Utara				
ISPU / PM10	0	57	63	12	105				

1.2. Jarak Pandang (Visibility)

Data sementara menunjukkan visibility pada Hari Selasa, 17 Juli 2018

LOKASI	VISIBILITY
Palangka Raya	8 Km
Pangkalan Bun	- Km
Sampit	- Km
Buntok	8 Km
Muara Teweh	5 Km

1.3. Prakiraan Cuaca

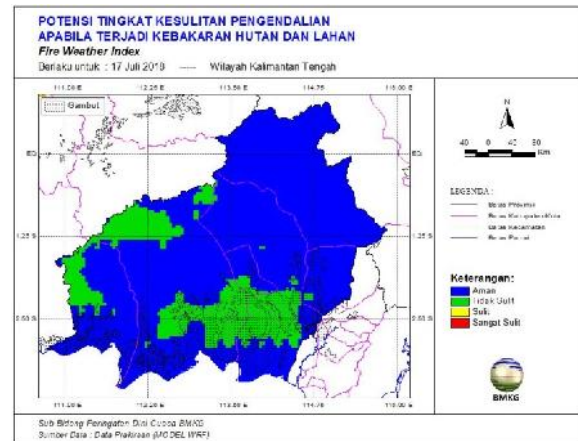
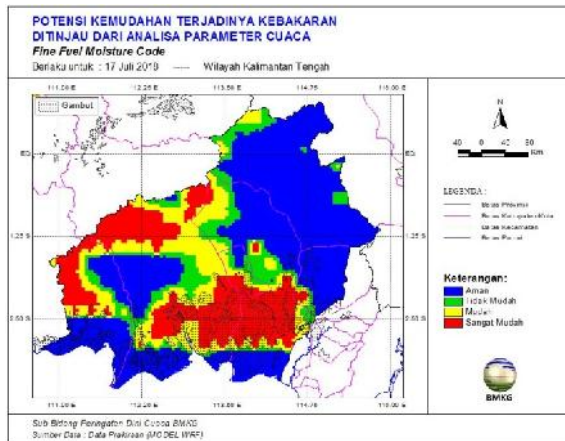
a. Kondisi cuaca hari Selasa, 17 Juli 2018. Pantauan BMKG dilaporkan sebagai berikut :

No	Data	BMKG Palangka Raya	BMKG Palangkalan Bun	BMKG Sampit	BMKG Buntok	BMKG Muara Teweh
1	Arah Angin	Barat Daya	-	-	-	-
2	Kecepatan Angin	9,3 km/Jam	km/Jam	km/Jam	calm	km/Jam
3	Suhu Udara	23 - 33	23 - 33	23 - 34	22 - 33	24 - 34
4	Kelembaban Udara	55 - 95	60 - 100	55 - 95	55 - 95	70 - 95
5	Hujan 24 jam	-	-	-	-	-

*Sumber Data BMKG

b. Analisis Potensi Kemudahan Terjadi Kebakaran (FFMC) berlaku untuk hari Selasa, 17 Juli 2018 Pantauan BMKG dilaporkan sebagai berikut :

Analisis tingkat kemudahan terjadinya Kebakaran di wilayah Kalteng. Untuk kategori “Sangat Mudah Terbakar dan Sangat Sulit Pengendaliannya” Berwarna Merah.



II. Upaya Yang Telah dilakukan

2.1. Satgas Udara :

a. Rekapitulasi Water Bombing Helikopter, Tanggal 16 Juli 2018

NO	HELIKOPTER	SORTI (x)	BOMBING (x)	Liter Air	KETERANGAN
1.	Helly Mi 8MTV UPMI815	8	188	572.000	
2.	Mi 8MTV UPMI862	10	205	676.000	
	Grand Total	18	393	1.248.000	

b. Kegiatan Water Bombing Helikopter, Tanggal 16 Juli 2018

NO	PESAWAT	WATER BOOMBING				Lokasi
		SORTI	WB	LITER	Jumlah	
1.	Helly Mi 8MTV UPMI815	1	29	4.000	116.000	Jabiren, Pulang pisau Koordinat: 2°17'48.88"S 114°9'54"E Radial:107° Distance: 14 Nm END:0330 Z ATD : 01.33 Z ETA : 04.33 Z ATA : 04.11 Z Route: PKY-Jabiren Pulpis(SAS)-PKY Missi : Water bombing by BNPB Pilot : Capt.Aleksandr Voloshin Onboard: HLO: Bintang Luas Area hotspot +-20 hektar,Jumlah bombing 29x Wb=116.000 Liter air,

						titik api dapat dipadamkan, namun masih berasap,
		2	30	4.000	120.000	Mentangai/kapuas, Palangkaraya Koordinat: 2°26'29.47"S 114°32'31.20"E Radial:110° Distance: 38 Nm END:03.30 Z ATD : 05.08 Z ETA : 08.30 Z ATA : 07.45 Z Route: PKY-Mentangai Kapuas(SAS)-PKY Missi : Water bombing by BNPB Pilot : Capt.Aleksandr Voloshin Onboard: HLO: Bintang Luas Area +-75 Ha, dapat dipadamkan sekitar 30 ha, Jumlah bombing 30x Wb= 120.000 Liter air,
2.	Helly Mi 8MTV UPMI862	1	24	4.000	96.000	Mentangai/kapuas, Palangkaraya Koordinat: 2°26'29.47"S 114°32'31.20"E Radial:110° Distance: 38 Nm END:03.30 Z ATD : 01.31Z ETA : 04.32 Z ATA : 04.05 Z Route: PKY-Mentangi/Kapuas PKY(SAS)-PKY Missi : Water bombing by BNPB Pilot : Capt.Nurlan Assanaliyev Onboard: HLO: Aditya Luas area Hs +- 75 hektar (banyak titik hs), Jumlah bombing 24X Wb= 96000 Liter Air, Hostspot belum padam seluruhnya,
		2	39	4.000	156.000	Sebangau Koordinat: 2°15'6.48"S 114°0'50.76"E Radial:110° Distance: 4 Nm END:03.30 Z ATD : 05.06 Z ETA : 08.32 Z ATA : 07.18 Z Route: PKY-Sebangau(SAS)-PKY Missi : Water bombing by BNPB Pilot : Capt.Nurlan Assanaliyev Onboard: HLO: Aditya

						<p>Luas Area hotspot +-15 hektar, bombing di wilayah sebangau Jumlah bombing 39x Wb=156000, Hs dilokasi tersebut dapat dipadamkan, kemudian lanjut ke Hs kedua ditemukan di wilayah kereng bangkirai sebangau seluas 10 ha, di koordinat: S 2°16'47.52" E 114°51'53.56" Hotspot kedua belum padam seluruhnya,</p>
--	--	--	--	--	--	---

2.2. Teknologi Modifikasi Cuaca (TMC), Tanggal 16 Juli 2018

a. Rekapitulasi Teknologi Modifikasi Cuaca (TMC)

No	Pesawat	TMC		Lokasi
		Sorti	Garam (Kg)	
1.				
Jumlah				

b. Kegiatan Teknologi Modifikasi Cuaca (TMC), Tanggal 16 Juli 2018

No	Pesawat	TMC		Lokasi
		Sorti	Garam (Kg)	
1.				

2.3. Satgas Darat

A. Satgas Darat Gabungan

NO	KEGIATAN	PEMADAMAN			PERSONIL/ PERALATAN	PELAPOR
		Pemadaman	Patroli	Pencegahan		
1.	<p>KOTA PALANGKA RAYA</p> <p>1). Poslap II Kegiatan :</p> <p>a. Patroli dan sosialisasi larangan membakar lahan dan menyampaikan maklumat Kapolda Kalteng kepada masyarakat</p> <p>b. Pengecekan sumur bor di Jl. Mahir Mahar</p> <p>Deskripsi : - lokasi pertama kpd warga misdi, hendri pek.swasta, tikor S.02.17669 E.113.82898. B.lokasi kedua kepada masyarakat an.iswandi, ramli pek.swasta tikor lokasi</p>		✓	✓	<p>Personil : Poslap II</p> <p>1). Personil : - 5 org TSAK - 1 org TNI - 1 org Polri - 1 org Manggala agni.</p> <p>2). Peralatan : - 1 Unit Mobil</p> <p>Personil : Poslap I</p> <p>1). Personil : - Balakar 620 : 2 Orng - BPBPK Prov. Kalteng : 1 Org</p> <p>2). Peralatan : - 2 unit sepeda moto</p> <p>Personil : Daops Palangka raya Manggala Agni Regu 03,04</p>	<p>Posko PDB Karhutla Prov. Kalteng</p> <p>Daops Palangka raya</p>

<p>S.02.1773 E.113.82922. - pengecekan sumur bor jl. Viktoria tikor S.02.1794 E.113.82673 sumur bor rusak di curi orang yang tidak bertanggung jawab konektor atas sumur bor.</p> <p>2). Poslap I Kegiatan : a. Patroli Jl. Ir. Sukarno - G. Obos - jl. Adonis Samad</p> <p>Deskripsi : - Menerima laporan dr Anggota BPK Laskar Kahayan pukul 11.45 wib. Ada 68 di jalan bangaris ujung. - Pukul 11.50 wib Tim Poslap I meluncur menuju titik TKK - Tim Poslap I tidak bisa mencapai TKK dikarenakan kondisi jalan jauh melewati lumpur sedalam pinggang orang dewasa dan tidak bisa membawa peralatan untuk melakukan pemadaman. Kemudian meminta bantuan post induk utk memberikan bantuan water bombing. Diperkirakan TKK merupakan lahan milik masyarakat. penyebab kebakaran disengaja, luas yg terbakar krng lebih 8 ha. dipadamkan dengan sistem bombing</p> <p>3). Daops Palangka Raya Kegiatan : a. Pengecekan Sumur Bor</p> <p>Deskripsi : - Sumur Bor Lokasi pertama Jalan Telawang Raya, Kalampangan (Berfungsi dengan baik) Tikor S 02.273393 E 113. 975908 - Sumur Bor Lokasi kedua Jalan Telawang raya Kalampangan (Berfungsi dengan baik). Tikor S 02.267974 E 113.978242</p>				<p>dan 05</p>	
<p>4). Posko Induk Kegiatan : Pemadaman Karhutla</p> <p>- Lokasi : jln. Tingang (Belakang Perpustakaan</p>	✓			<p>Posko Induk 1). Personil : - BPBD Prov. Kalteng : 5Org - Damkar Dishut 2). Peralatan : - 2 unit Mobil Pick Up</p>	<p>Posko PDB Karhutla Prov. Kalteng</p>

	<p>Bahasa)</p> <p>- Luas Terbakar : 0,5 Ha</p> <p>- Deskripsi :</p> <p>Mendapat laporan dari tim patroli telah terjadi kebakaran di Jl. Tingang (Belakang Perpustakaan Bahasa) Tim darat Posko induk berangkat kelokasi. Bersama dengan tim damkar dishut tim memadamkan api. Luas kebakaran 0,5 Ha .</p> <p>5). Poslap II</p> <p>Kegiatan :</p> <p>Pemadaman Karhutla</p> <ul style="list-style-type: none"> - Lokasi : Jalan nagasari ujung km. 11 kel.bukit tunggal Rt.6/14 kec. Jekan raya - Deskripsi : Pemadaman kebakaran lahan jalan nagasari ujung km. 11 kel.bukit tunggal Rt.6/14 kec. Jekan raya mulai pukul 14.40 wib tikor S.02.10150 E.113.49856 ,luas terbakar 50x100 m ,luas yg d padamkan 30x50 m, vegetasi rumput semak belukar, api padam 17.05 wib. 				<p>- 2 Unit Mesin pemadam Lengkap</p> <p>- 3 Unit Jet Shoter</p> <p>Poslap II</p> <p>1). Personil :</p> <ul style="list-style-type: none"> - 5 org TSAK Bukit tunggal - 3 org Manggala agni - 1 org TNI - 1 org POLRI <p>2). Peralatan :</p> <ul style="list-style-type: none"> - 2 buah zets shooter - 1 bh pemukul api - mesin honda 1.5 inc - slang 1,5 inc 4 rol - mobil pickup grand max 	
2.	<p>KAB. BARITO UTARA</p> <p>Kodim 1013/Mtw</p> <p>Kegiatan : Patroli penanganan karhutla wilayah Kodim 1013/Mtw pada tanggal 16 Juli 2018</p> <p>Lokasi/Koordinat :</p> <ol style="list-style-type: none"> 1. Kec. Teweh Timur, Desa Benangin 5 2. Kec. Teweh Selatan Desa Bukit sawit 3. Kec. Teweh Tengah, Desa Pendreh 4. Kec Gunung Timang , Desa Majangka 		✓	✓	<p>a). Kec. Teweh Timur, Desa Benangin 5</p> <p>1). Jml pers : 6 org DPP Serda Sumanto</p> <ul style="list-style-type: none"> - TNI : 1 org - POLRI : 1 org - Manggala Agni : 2 org - Masyarakat : 2 org <p>2). Alkap :</p> <ul style="list-style-type: none"> - Kendaraan R2 5 unit - Pompa punggung 2 buah - GPS 1 unit - HP perorangan <p>b). Kec. Teweh Selatan Desa Bukit sawit</p> <p>1). Jml pers : 6 org DPP sertu Subhanoor</p> <ul style="list-style-type: none"> - TNI : 1 org - POLRI : 1 org - Manggala Agni : 2 org - Masyarakat : 2 org 	Kodim 1013/Mtw

					<p>2). Alkap :</p> <ul style="list-style-type: none"> - Kendaraan R2 3 unit - Pompa punggung 2 buah - GPS 1 unit - HP perorangan <p>c). Kec. Teweh Tengah, Desa Pendreh</p> <p>1). Jml pers : 6 org DPP Pelda Kasyuhardi</p> <ul style="list-style-type: none"> - TNI : 1 org - POLRI : 1 org - Manggala Agni : 2 org - Masyarakat : 2 org <p>2). Alkap :</p> <ul style="list-style-type: none"> - Kendaraan R2 3 unit - Pompa punggung 2 buah - GPS 1 unit - HP perorangan <p>d). Kec Gunung Timang , Desa Majangka</p> <p>1). Jml pers 6 Org Dpp Serda Abdullah</p> <ul style="list-style-type: none"> - TNI : 1 Org - POLRI : 1 Org - Manggala Agni : 2 Org - Masyarakat : 2 Org <p>2). Alkap</p> <ul style="list-style-type: none"> - Kendaraan R 2 : 5 unit - Gps : 1 unit - Hp perorangan 	
3.	<p>KAB. MURUNG RAYA (Status Siaga Darurat Karhutla)</p> <p>1). Kodim 1013/Mtw Kegiatan: Melaksanakan patroli, pemasangan banner dan sosialisasi pencegahan karhutla.</p> <p>Lokasi :</p> <p>a. Desa Muara Laung, Kec. Laung Tuhup</p> <p>b. Kec. Murung, Desa Bomban</p> <p>2). Posko Siaga Darurat Kebakaran Hutan dan Lahan BPBD Kabupaten Murung Raya Kegiatan:</p>		✓	✓	<p>a). Kec. Laung tuhup . Desa Laung tuhup</p> <p>1). Jml pers : 6 org DPP Sertu Ramahdi</p> <ul style="list-style-type: none"> - TNI : 1 org - POLRI : 1 org - Manggala Agni : 2 org - Masyarakat : 2 org <p>2). Alkap :</p> <ul style="list-style-type: none"> - Kendaraan R2 3 unit - Pompa punggung 2 buah - GPS 1 unit - HP perorangan <p>b). Kec. Murung, Desa Bomban</p> <p>1). Jml pers : 6 org DPP Serda Tukilan</p> <ul style="list-style-type: none"> - TNI : 1 org - POLRI : 1 org - Manggala Agni : 2 org - Masyarakat : 2 org 	<p>Kodim 1013/Mtw</p> <p>dan</p> <p>BPBD Kab. Murung Raya</p>

	<p>1). Melakukan Monitoring / Pemantauan bencana, titik hotspot, cuaca, daerah rawan Karhutla, arah angin dan kondisi sungai di wilayah Kab. Murung Raya melalui perangkat komunikasi Radio HT telepon seluler, Whatsapp dan sarana informasi lainnya.</p> <p>2). Berkoordinasi dengan TNI, POLRI, SOPD, Kepala Desa, Camat dan Organisasi Kemasyarakatan di Kabupaten Murung Raya apabila terjadi bencana.</p> <p>3). Petugas Piket Posko melaksanakan pelaporan harian berkala, pelaporan kegiatan dan pelaporan bencana di Kab. Murung Raya.</p>				<p>2). Alkap :</p> <ul style="list-style-type: none"> - Kendaraan R2 3 unit - Pompa punggung 2 buah - GPS 1 unit - HP perorangan 	
4.	<p>KAB. KOTAWARINGIN TIMUR Kodim 1015/Spt Kegiatan : Melaksanakan patroli, pemasangan banner dan sosialisasi pencegahan karhutla.</p> <p>Lokasi :</p> <ol style="list-style-type: none"> 1. Jln. HM. Arsyad km 41 masuk kanan Jln. Trans Karya Bersama 3. Kel. Basirih Hilir, Kec. Mentaya Hilir Selatan. (Koramil 1015-06/Samuda) 2. Jl. Haruai, Desa Kandan, Kec. Kotabesi. (Koramil 1015-10/Kota Besi) 3. Jl. Tcilik riwut Km 7, masuk Gang Damai, Kec. Baamang, Kab. Kotim. (Koramil 1015-09/Baamang) 		✓	✓	<p>(Koramil 1015-06/Samuda)</p> <p>1). Personel :</p> <ul style="list-style-type: none"> - TNI : 1 org - Polsek : 1 org - MA : 2 org - Masy : 1 org <p>2). Peralatan/Perlengkapan :</p> <ul style="list-style-type: none"> - R2 : 4 unit - GPS : 1 buah <p>(Koramil 1015-10/Kota Besi)</p> <p>1). Personel :</p> <ul style="list-style-type: none"> - TNI : 1 org - Polsek : 1 org - MA : 2 org - Masy : 1 org <p>2). Peralatan/Perlengkapan :</p> <ul style="list-style-type: none"> - R2 : 5 unit - GPS : 1 buah <p>(Koramil 1015-09/Baamang)</p> <p>1). Personel :</p> <ul style="list-style-type: none"> - TNI : 1 org - Polsek : 1 org - MA : 2 org - Masy : 1 org <p>2). Peralatan/Perlengkapan :</p> <ul style="list-style-type: none"> - R2 : 4 unit - GPS : 1 buah 	Kodim 1015/Spt
5.	<p>KAB. KATINGAN Kodim 1015/Spt Kegiatan: Melaksanakan patroli, pemasangan banner dan sosialisasi pencegahan karhutla.</p>		✓	✓	<p>(Koramil 1015-19/Tewang S Garing)</p> <p>1). Personel :</p> <ul style="list-style-type: none"> - TNI : 1 org - Polsek : 1 org - MA : 2 org - Masy : 1 org 	Kodim 1015/Spt

	Lokasi : 1. Ds. Tewang Rangkap Kec. Tewang S Garing Kab. Katingan (Koramil 1015-19/Tewang S Garing) 2. b). Jl. Menuju Baun Bango. (Koramil 1015-02/Baun Bango)				2). Peralatan/Perlengkapan : - R2 : 5 unit - GPS : 1 buah (Koramil 1015-02/Baun Bango) 1). Personel : - TNI : 1 org - Polsek : 1 org - MA : 2 org - Masy : 1 org 2). Peralatan/Perlengkapan : - R2 : 5 unit - GPS : 1 buah	
6.	KAB. BARITO SELATAN Kodim 1012/Btk Kegiatan: Groundcheck titik hs berdasarkan data BMKG B.114.866E L.-2.3433 dan B.114.915E L -2.3641 Lokasi : Ds Tabatan Kec Jenamas Ramil 1012/09 Jenamas Deskripsi : Tim karhutla melaks koordinasi dan pengecekan ttk HS, menyiapkan sarana dan prasarana. Hasil pengecekan HS akan dilaporkan pd kesempatan pertama.. Kodim 1012/Btk Kegiatan: Melaksanakan patroli, pemasangan banner dan sosialisasi pencegahan karhutla. Lokasi : Kec Gunung Bintang Awai, Ds Ruhing Raya.		✓	✓	1). Personil : - TNI : 2 orang. - Polri : 1 orang. - MPA : 1 orang. 2). Peralatan : - Speedboat : 1 unit. - GPS : 1 unit - HP Android : 4 unit - Alat pemadam gendong : 2 unit 1). Jml pers : 6 org - TNI. : 1 org - POLRI. : 1 org - Manggala Agni : 2 org - Masyarakat. : 2 org 2). Alkap : - Kendaraan R2 5 unit. - GPS 1 unit - HP android 6 unit.	Kodim 1012/Btk
7.	KAB. BARITO TIMUR Kodim 1012/Btk Kegiatan: Melaksanakan patroli, pemasangan banner dan sosialisasi pencegahan karhutla. Lokasi : 1. Kec. Dusun Tengah Ds Ampah. 2. Kec Pematang Karau Ds Bambulung.		✓	✓	a). Kec. Dusun Tengah Ds Ampah. 1). Jml pers : 6 org. - TNI : 1 org - POLRI : 1 org - Manggala Agni : 2 org - Masyarakat : 2 org 2). Alkap : - Kendaraan R2 5 unit - GPS 1 unit - HP Android 6 unit b). Kec Pematang Karau Ds	Kodim 1012/Btk

					<p>Bambulung.</p> <p>1). Jml Pers : 6 org</p> <ul style="list-style-type: none"> - TNI : 1 org - Polri : 1 org - Manggala Agni : 2 org - Masyarakat : 2 org. <p>2). Alkap</p> <ul style="list-style-type: none"> - Kendaraan R2 5 unit - GPS 1 unit - Hp android 5 unit 	
8.	<p>KAB. SUKAMARA</p> <p>1). Polres Sukamara Kegiatan : Patroli Pencegahan Karhutla dan Patroli Terpadu</p> <p>Lokasi : Ds. Sungai Damar kec. Pantai Lunci kab.sukamara</p> <p>Deskripsi :</p> <ul style="list-style-type: none"> - mendatangi titik karhutla - anggota Polsek P.Lunci mencari jalan menuju titik Hotspot. - lahan merupakan padang rumput bergambut dan hutan yang mudah terbakar. - faktor tidak ada akses jalan menuju titik api. - titik koordinat hotspot berada di tengah hutan. - cuaca panas dan berangin. - Sumber air sangat jauh. 		✓	✓	<p>1). Personil : Polsek Sukamara</p> <ul style="list-style-type: none"> - Iptu M. Taufik Efendi - Brigpol M.Hamsin - Briptu Iwan Kristanto - Bripda Nuryanto - Bripda M. Eko. R - Bripda Dodik DWI. E 	Polres Sukamara
	<p>2). Polsek Sukamara dan Koramil 1014-09/ Skm Kegiatan : Pemadaman Kebakaran hutan dan lahan</p> <p>Lokasi : kel. Padang</p> <p>Deskripsi Lahan yang terbakar berupa semak belukar diperkirakan seluas 1,5 ha. Utk pemilik lahan dan terlapor pembakar lahan dalam lidik. Kegiatan pelaksanaan pemadaman berakhir pada pukul 13.20 Wib, berjalan dengan lancar dan relatif aman.</p>	✓			<p>1). Personil :</p> <ul style="list-style-type: none"> - TNI : 6 Org - Polri : 4 Org - Damkar : 15 org <p>2). Peralatan</p> <ul style="list-style-type: none"> - Mobil Damkar: 3 unit - alat pemukul api 	Polres Sukamara dan Koramil 1014-09/ Skm
9.	<p>KAB. KOTAWARINGIN BARAT</p> <p>Kegiatan : Pemadaman Kebakaran hutan dan lahan</p> <p>Lokasi :</p>	✓			<p>1). Personil :</p> <ul style="list-style-type: none"> - Polres Kobar : 7 org - Kodim 1014 : 7 org - Manggala Agni : 7 org - BPBD : 8 Org - Masyarakat : 5 org <p>2). Peralatan</p>	Kodim 1014/Pbn

	<p>Lokasi : Sungai Tatas RT. 26, Kel. Baru Koordinat. 2°38'19.01" S 111°38'48.91" E</p> <p>Deskripsi : Tim siaga karhutla kobar langsung melakukan pemadaman di lokasi Sungai Tatas Kel. Baru, kencangan angin menyulitkan untuk melakukan pemadaman dan api cepat menyebar ke beberapa titik, api dapat di padamkan 6 jam kemudian. Luas Terbakar ± 7 Ha.</p>				<ul style="list-style-type: none"> - Roda empat : 3 unit - mesin portable : 2 unit - Roda dua : 10 unit - 2 selang isap - 25 selang antar - 4 nozel - 2 jet shoter(manual) - 2 keypok(manual) - 2 kapak dua fungsi(manual) - 1 garuk(manual) - 4 buah warpack - 1 unit mesin max3 - 1 Y Connection - 1 unit mesin shibaura 	
10.	<p>KAB. KAPUAS Daops Kapuas</p> <p>Kegiatan : Groundcheck titik hs berdasarkan Satelit LPN - NPP S. -2.29691 E. 114.165</p> <p>Lokasi : - Desa /Kelurahan: Tanjung Taruna - Kec. : Jabiren Raya - Kab. : Pulang Pisau</p> <p>Deskripsi : - Breafing personil tim (TNI,Polri,Manggala Agni,KPHP Pulpis,BPBD Pulpis,MPA) selanjutnya tim Groun Check melakukan koordinasi dengan Kepala Desa Tanjung Taruna untuk mempersiapkan rencana pelaksanaan ground check menuju HotSpot. - Jarak tempuh dari posko Desa Tumbang Nusa ke kantor Desa Tanjung Taruna sekitar - + 9,5 km,waktu tempuh sekitar -+ 25 menit..Untuk jarak tempuh keseluruhan dari Posko Desa Tumbang Nusa menuju HotSpot masih belum bisa di hitung karena menggunakan akses jalur air.</p>		✓	✓	<p>1). Personil : Tim (TNI,Polri,Manggala Agni,KPHP Pulpis,BPBD Pulpis,MPA)</p> <p>2). Peralatan :</p> <ul style="list-style-type: none"> - Roda 2 : 2 unit (Manggala Agni) - Roda 2 : 2 unit (TNI) - Roda 2 : 1 unit (Polri) - Klotok : 2 unit (Desa Tanjung Taruna) - Jetshoter : 3 unit 	Daops Kapuas

DOKUMENTASI

Kegiatan Patroli dan Sosialisasi Oleh Poslap II Posko PDB Karhutla Prov. Kalteng



14



Kegiatan Pemadaman Poslap II





Kegiatan patroli/pencegahan Poslap I



Kegiatan Pemadaman Posko induk





Kegiatan Pengecekan sumur bor oleh Daops Palangka raya



Kegiatan Pemadaman dan Patroli di kab. Sukamara oleh Tim Gabungan Polsek Sukamara dan Koramil 1014-09/ Skm



Pemandaman Api Kampung Sambas kel Padang, Sukamara





Kegiatan Patroli dan Sosialisasi di Kab. Barito Selatan dan kab. Barito Timur Oleh Tim Gabungan Kodim 1012/Btk



Kegiatan Patroli dan Sosialisasi di Kab. Baritob Utara dan kab. Murung Raya Oleh Tim Gabungan Kodim 1013/Mtw



Kegiatan Patroli dan Sosialisasi di Kab. Kotawaringin Timur dan Kab. Katingan Oleh Tim Gabungan Kodim 1015/Spt



19



Kegiatan Groudcheck Titik Hs di Kab. Barito Selatan Oleh Tim Gabungan Kodim 1012/Btk

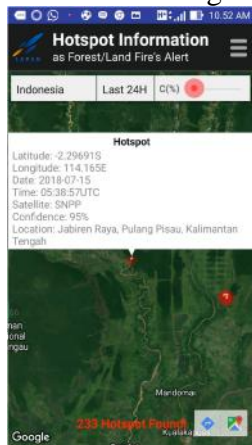


Kegiatan Pemadaman di Kab. Kotawaringin Barat oleh Tim Gabungan Daops P. Bun



20

Kegiatan Groudcheck Titik Hs Daops Kapuas




Kegiatan Water bombing Reg MI8 MTV 1UP-MI815
Sorti 1




21




Sorti 2





Kegiatan Water bombingReg MI8 MTV 1UP-MI862
Sorti 1



Sorti 2



B. KEGIATAN POSKO KARHUTLA PROVINSI KALIMANTAN TENGAH

1. Pengumpulan data dan informasi dari Kabupaten/Kota.
2. Berkoordinasi dengan Kabupaten/Kota dalam penanganan Karhutla di Provinsi Kalimantan Tengah.
3. Penyampaian Laporan Harian kepada Pimpinan dan Instansi/Lembaga terkait.
4. Briefing Operasi Pukul 07.30 WIB.
5. Rapat perencanaan operasi Pukul 14.00 WIB untukk Rencana Aksi Selasa, 17 Juli 2018 s.d. Rabu, 18 Juli 2018 Pukul 07.00 WIB.

Dokumentasi Posko Induk



2.4. Satgas Gakkum sampai hari Senin. 16 Juli 2018 :

DATA PENEGAKAN HUKUM KEBAKARAN HUTAN DAN LAHAN TAHUN 2017

JANUARI 2018 – 16 Juli 2018

NO	KESATUAN	LAPORAN POLISI	TKP	JMLH KASUS		JUMLAH	LUAS TERBAKAR	JML DITAHAN		PENYELESAIAN			
				LIDIK	SIDIK			PERORANGAN	KORPORASI	TAHAP I	P.19	P.21	TAHAP II
1		2	3	4	5	6	7	10	11	12	13	14	15
1.				-					-	-		-	-
2.				-					-	-		-	-

NO	KESATUAN	LAPORAN POLISI	TKP	JMLH KASUS		JUMLAH	LUAS TERBAKAR	JML DITAHAN		PENYELESAIAN				
				LIDIK	SIDIK			PERORANGAN	KORPORASI	TAHAP I	P.19	P.21	TAHAP II	
1		2	3	4	5	6	7	10	11	12	13	14	15	
JUMLAH														

Sumber : Polda Kalteng

Demikian Laporan **POSKO Siaga Darurat KARHUTLA PROV. KALTENG**

Terima Kasih.
Salam Tangguh....

Tanggal : Selasa 17 Juli 2018
Pukul : 07.00 WIB



Komandan Satgas
PDB Karhutla Kalteng 2018
Danrem 102/Pjg

TTD

Harnoto, S.Sos
Kolonel Inf NRP 1920029391069