

POSKO SATGAS KARHUTLA PROVINSI KALIMANTAN TENGAH



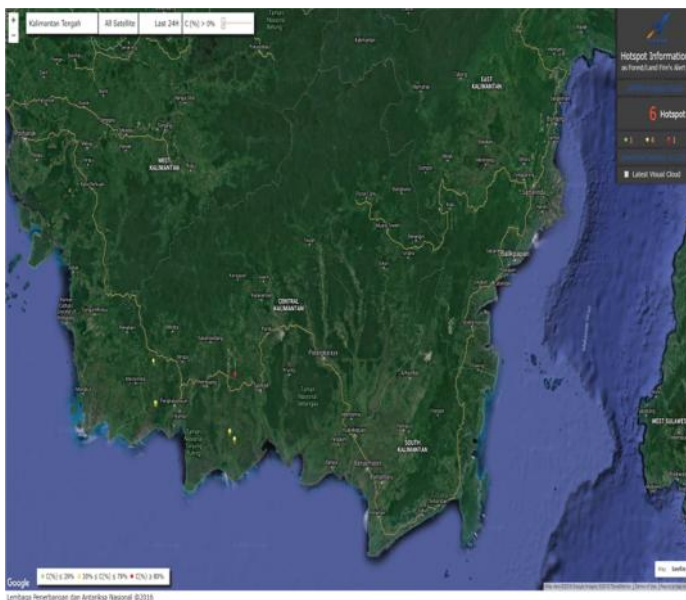
LAPORAN HARIAN POS KOMANDO SIAGA DARURAT BENCANA ASAP AKIBAT KEBAKARAN HUTAN DAN LAHAN PROVINSI KALIMANTAN TENGAH TAHUN 2018

I. Kondisi Terkini

1.1. Hotspot

Perkembangan titik panas atau *hotspot* pada 24 s/d 25 Juli 2018, pukul 07.00 s/d 07.00 WIB berdasarkan pantauan citra satelit Wilayah Provinsi Kalimantan Tengah sebagai berikut :

Citra Satellite Titik Hotspot Convidence 0 - 100 %



Jumlah Hotspot Harian Provinsi Kalimantan Tengah :

6 HS

NO	KAB/KOTA	Terra, Aqua, SNPP	CONV %
1.	Kota Palangka Raya		
2.	Barito Selatan		
3.	Barito Timur		
4.	Barito Utara		
5.	Gunung Mas		
6.	Kapuas		
7.	Katingan		
8.	Kotawaringin Barat		
9.	Kotawaringin Timur	1	85%
10.	Lamandau		
11.	Murung Raya		
12.	Pulang Pisau		
13.	Sukamara	3	24 – 72%
14.	Seruyan	2	68 – 77%
TOTAL		6	

DATA SEBARAN HOTSPOT TERRA, AQUA DAN SNPP WILAYAH KALIMANTAN TENGAH DATA HOTSPOT JANUARI S/D 24 JULI 2018

No	Kab/Kota	Bulan							Jumlah Hotspot
		1	2	3	4	5	6	7	
1	Barito Selatan	5	6	11	9	4	8	9	52
2	Barito Timur		1				1		2
3	Barito Utara	1		4	3	3		2	13
4	Gunung Mas	8	2			1	3	3	17
5	Kapuas	5	5	22	26	8	7	48	121
6	Katingan	16	1	4	2	3	5	7	38
7	Kota Palangka Raya	4	3	10	1	3		5	26

No	Kab/Kota	Bulan							Jumlah Hotspot
		1	2	3	4	5	6	7	
8	Kotawaringin Barat	27	55	9	3	4	4	1	103
9	Kotawaringin Timur	10	4	1	5	4	4	35	63
10	Lamandau						2	12	14
11	Murung Raya			2	3	1	4	1	11
12	Pulang Pisau	6	3				11	13	33
13	Seruyan	5	8	13	4	3	9	12	54
14	Sukamara	12	13	29	16		3	13	86
	Grand Total	99	101	105	72	34	61	161	634

*Sumber Data : Lapan.go.id

DATA KEJADIAN KEBAKARAN MULAI JANUARI S/D 24 JULI 2018

No	Kab/Kota	Bulan							Kejadian (X)
		1	2	3	4	5	6	7	
1	Barito Selatan				1	1	1	4	7
2	Barito Timur							0	0
3	Barito Utara	1	1	1	1	3	3	1	11
4	Gunung Mas	1						0	1
5	Kapuas		2		2	4	2	7	17
6	Katingan	1	1			2	3	7	14
7	Kotawaringin Barat	5	23	2		3	4	2	39
8	Kotawaringin Timur	10	2			1	2	16	31
9	Lamandau							1	1
10	Murung Raya			1	1			2	4
11	Palangka Raya	1	1	2		1	7	39	51
12	Pulang Pisau						1	4	5
13	Seruyan		3	1	1	2	1	1	9
14	Sukamara		5	1	2		2	5	15
	Grand Total	19	38	8	8	17	26	89	205

Sumber Data : Group WA Karlahut Kalteng 2018

DATA LUAS KEBAKARAN MULAI JANUARI S/D 24 JULI 2018

No	Kab/Kota	Bulan							Luas (Ha)
		1	2	3	4	5	6	7	
1	Barito Selatan					2,5		43	45,5
2	Barito Timur							0	0
3	Barito Utara	1	1	1,8		28,2	3,56	2	37,56
4	Gunung Mas	0,5							0,5
5	Kapuas		2		0,05	34,57	47	514,6	598,22
6	Katingan					10	6,515	20,3536	36,8686
7	Kotawaringin Barat	33	357,7	2,5		3,24	11,5	7	414,94
8	Kotawaringin Timur	45,12	45			6	3	318,297	417,417

No	Kab/Kota	Bulan							Luas (Ha)
		1	2	3	4	5	6	7	
9	Lamandau							2	2
10	Murung Raya			5	0,5			0	5,5
11	Palangka Raya	3	5	6,5		3	18,8	127,514	163,814
12	Pulang Pisau						5	69	74
13	Seruyan		8		2	2	3	3	18
14	Sukamara		330	2,2			1,5	11,3	345
	Grand Total	82,62	748,7	18	2,55	89,51	99,875	1.118,06	2.159,35

Sumber Data : Group WA Karlahut Kalteng 2018

1.1. Indeks Standar Pencemaran Udara (ISPU)

Kualitas udara di seluruh AQMS / Sistem Monitoring Kualitas Udara di Provinsi Kalimantan Tengah menunjukkan Kategori dengan indikator Baik (good), sedang (moderate), tidak sehat (unhealthy), sangat tidak sehat (very unhealthy) dan berbahaya (hazardous) seperti terlihat pada tabel berikut pukul 07.00 WIB.

BAIK 0 - 50		SEDANG 51 - 100		TIDAK SEHAT 101 - 199		SANGAT TIDAK SEHAT 200 - 299		BERBAHAYA 300 - 3000	
LOKASI		BMKG Palangka Raya	KLHK Palangka Raya	BMKG-SMT Kab. Kotawaringin Timur	BMKG-PKN Kab. Kotawaringin Barat	BMKG-MUARATAWEH Kab. Barito Utara			
ISPU / PM10		0	62	7	12	73			

1.2. Jarak Pandang (Visibility)

Data sementara menunjukkan visibility pada Hari Rabu, 25 Juli 2018

LOKASI	VISIBILITY
Palangka Raya	- Km
Pangkalan Bun	- Km
Sampit	7 Km
Buntok	8 Km
Muara Teweh	8 Km

1.3. Prakiraan Cuaca

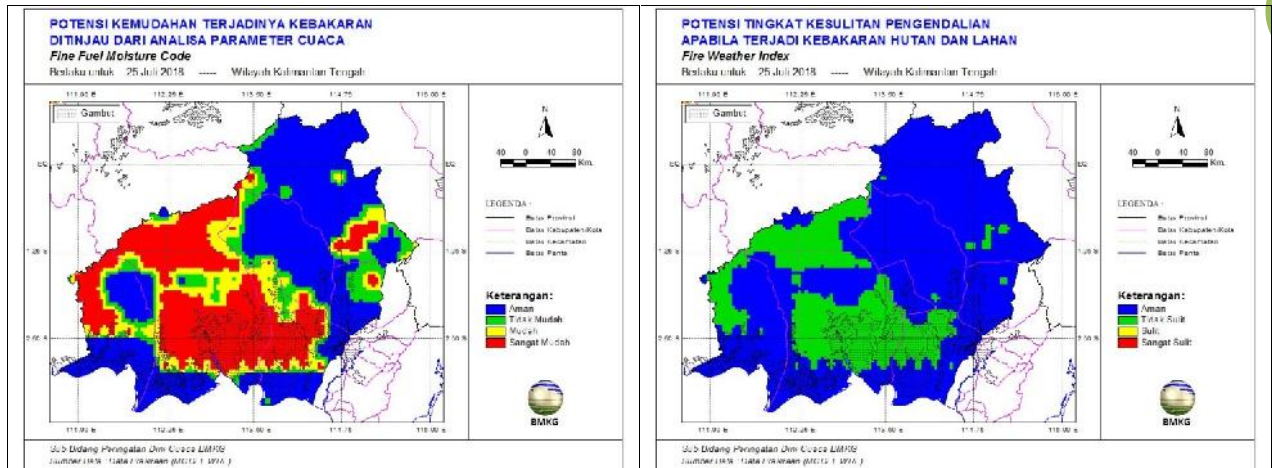
a. Kondisi cuaca hari Rabu, 25 Juli 2018. Pantauan BMKG dilaporkan sebagai berikut :

No	Data	BMKG Palangka Raya	BMKG Pangkalan Bun	BMKG Sampit	BMKG Buntok	BMKG Muara Teweh
1	Arah Angin	-	-	Tenggara	Barat laut	-
2	Kecepatan Angin	-	- km/jam	3,7 km/Jam	5,6 km/Jam	calm
3	Suhu Udara	24 - 30	23 - 32	23 - 30	23 - 33	24 - 34
4	Kelembaban Udara	65 - 100	65 - 100	60 - 100	55 - 100	60 - 100
5	Hujan 24 jam	-	-	-	-	-

*Sumber Data BMKG

b. Analisis Potensi Kemudahan Terjadi Kebakaran (FFMC) berlaku untuk hari Rabu, 25 Juli 2018 Pantauan BMKG dilaporkan sebagai berikut :

Analisis tingkat kemudahan terjadinya Kebakaran di wilayah Kalteng. Untuk kategori “Sangat Mudah Terbakar dan Sangat Sulit Pengendaliannya” Berwarna Merah.



c. Pantauan Tinggi Muka Air Tanah :

- Sebangau Jaya	: TMA -0.58 m, SM 56.08%
- Katunjung 1	: TMA -0.74 m, SM 82.5%
- Katunjung 2	: TMA -0.96 m, SM 46.83%
- Katunjung 3	: TMA -0.57 m, SM 75.21%
- Mentaren 1	: TMA -0.9 m, SM 3.48%
- Anjir Kalampan	: TMA -1.43 m, SM 82.2%
- Bt-Buntoi	: TMA -0.64 m, SM 41.74%
- Pm-Paduran Mulya	: TMA -0.47 m, SM 44.76%
- Sei Ahas	: TMA -0.93 m, SM 55.18%
- Kalteng	: TMA -0.6 m, SM 3.9%
- Tumbang Nusa	: TMA 1809.16 m, SM 111.74%
- Paduran Sebangau	: TMA 1871.03 m, SM 75.97%

II. Upaya Yang Telah dilakukan

2.1. Satgas Udara :

a. Rekapitulasi Water Bombing Helikopter, Tanggal 24 Juli 2018

NO	HELIKOPTER	SORTI (x)	BOMBING (x)	Liter Air	Total Jam Terbang
1	2	3	4	5	6
1.	Mi 8MTV UPMI815	13	283	1.132.000	50 jam 30 menit
2.	Mi 8MTV UPMI862	12	251	1.004.000	54 jam 35 menit
	Grand Total	25	534	2.136.000	

b. Kegiatan Water Bombing Helikopter, Tanggal 24 Juli 2018

NO	PESAWAT	WATER BOOMBING				Lokasi
		SORTI	WB	LITER	Jumlah	
1.	Helly Mi 8MTV UPMI815	1	9	4000	36.000	Mentaya Hilir kotim,Palangkaraya Koordinat: 2°53'10.23"S 112°54'21.14"E Radial:237° Distance: 74 Nm END: 03.30 Z ATD: 03.58 Z ETA: 07.30 Z ATA:06.55 Z alternate: 2°5'33.56"S 112°49'22.79"E R: 277 D=68 Route: PKY-Mentaya Hilir, kotim(SAS)-PKY Missi : Water bombing by BNPB Pilot : Capt.Nurlan Assanaliyev Onboard: HLO: Muhammad Ghifa Pax: Eben(ANTV) Deden(TV ONE). luas area Hs-+ 20 ha,bombing di wilayah Mentaya hilir/kotim,jumlah bombing 9× wb=36.000 liter air,hs di lokasi tersebut belum padam seluruhnya.
		2	6	4000	24.000	Mentaya Hilir kotim,Palangkaraya Koordinat: 2°53'10.23"S 112°54'21.14"E Radial:237° Distance: 74 Nm END: 03.30 Z ATD: 07.36 Z ETA: 10.30 Z ATA: 10.06 Z Route: PKY-Mentaya Hilir, kotim(SAS)-PKY Missi : Water bombing by BNPB Pilot : Capt.Nurlan Assanaliyev Onboard: HLO: Muhammad Ghifa luas area Hs-+ 20 ha,bombing di wilayah Mentaya hilir/kotim,jumlah bombing 6× wb=24.000 liter air,hs di lokasi tersebut belum padam seluruhnya,

						Helly Mi 8MTV UP-MI815 telah mencapai jam terbang sebanyak 50 jam 30 menit dan masih memiliki 49 jam 30 menit hingga pencapaian 100 jam terbang
2.	Helly Mi 8MTV UPMI862					Posisi standby di bandara Tjilik Riwut

Teknologi Modifikasi Cuaca (TMC), Tanggal 24 Juli 2018

a. Rekapitulasi Teknologi Modifikasi Cuaca (TMC)

No	Pesawat	TMC		Lokasi
		Sorti	Garam (Kg)	
1.				
Jumlah				

b. Kegiatan Teknologi Modifikasi Cuaca (TMC), Tanggal 24 Juli 2018

No	Pesawat	TMC		Lokasi
		Sorti	Garam (Kg)	
1.				

2.2. Satgas Darat

A. Satgas Darat Gabungan

NO	KEGIATAN	PEMADAMAN			PERSONIL/ PERALATAN	PELAPOR
		Pemadaman	Patroli	Pencegahan		
1.	KOTA PALANGKA RAYA A. Kodim 1016/Plk Kegiatan : Patroli terpadu Pencegahan Karhutla dan sanksi pidana pelaku pembakaran hutan dan lahan 1. Kec. Jekan Raya 1) Posko Patdu Kel. Menteng. a) Rawan Karhutla. Tikor : S.02.259286."/ E.113,891978". 2) Posko Patdu Kel. Palangka. a) Rawan Karhutla. Tikor : S.02.23144/ E.113.86624		✓	✓	A. Kec. Jekan Raya 1) Posko Patdu Kel. Menteng. a) Personel : 6 org. - TNI : 1 org. - Polri : 1 org. - M A : 2 org. - BPBD : 1 org. - MPA : 1 org. b) Alkap. - Ran R2 : 6 unit. - GPS : 1 unit. - Alat Sosialisasi : 1 bh. 2) Posko Patdu Kel. Palangka. a) Personel : 6 org. - TNI : 1 org. - Polri : 1 org. - M A : 2 org. - BPBD : 1 org. - MPA : 1 org. b) Alkap.	Kodim 1016/Plk

	<p>3) Posko Patdu Kel. Petuk Katimpun a) Rawan Karhutla. Tikor : S-2,11195/ E.113,80908</p> <p>2. Kec. Pahandut</p> <p>1) Posko Patdu Kel. Panarung a) Rawan Karhutla. Tikor : S.02.260163/ E.113.935219</p> <p>3. Kec. Sebangau</p> <p>1) Posko Patdu Kel. Kameloh Baru a) Rawan Karhutla. Tikor : S.02.28802/ E.114 .0295</p> <p>2) Posko Patdu Kel. Sabaru. a) Rawan Karhutla. Tikor : S.02.281489/ E.113.931778</p> <p>4. Kec. Bukit Batu</p> <p>1) Posko Patdu Kel. Tangkiling. a) Rawan Karhutla. Tikor : S.01.96295/ E.113.71488.</p> <p>2) Posko Patdu Kel. Tumbang Tahai. a) Rawan Karhutla. Tikor : S-2,06715/ E.113.76476</p> <p>3) Posko Patdu Kel. Marang. a) Rawan Karhutla. Tikor : S-2.091788/ E.113.775393</p>				<p>- Ran R2 : 6 unit. - GPS : 1 unit. - Alat Sosialisasi : 1 bh.</p> <p>3) Posko Patdu Kel. Petuk Katimpun a) Personel : 6 org. - TNI : 1 org. - Polri : 1 org. - M A : 2 org. - BPBD : 1 org. - MPA : 1 org. b) Alkap. - Ran R2 : 6 unit. - GPS : 1 unit. - Alat Sosialisasi : 1 bh.</p> <p>B. Kec. Pahandut</p> <p>1) Posko Patdu Kel. Panarung a) Personel : 6 org. - TNI : 1 org. - Polri : 1 org. - M A : 2 org. - BPBD : 1 org. - MPA : 1 org. b) Alkap. - Ran R2 : 6 unit. - GPS : 1 unit. - Alat Sosialisasi : 1 bh.</p> <p>C. Kec. Sebangau</p> <p>1) Posko Patdu Kel. Kameloh Baru a) Personel : 6 org. - TNI : 1 org. - Polri : 1 org. - M A : 2 org. - BPBD : 1 org. - MPA : 1 org. b) Alkap. - Ran R2 : 6 unit. - GPS : 1 unit. - Alat Sosialisasi : 1 bh.</p> <p>2) Posko Patdu Kel. Sabaru. a) Personel : 6 org. - TNI : 1 org. - Polri : 1 org. - M A : 2 org. - BPBD : 1 org. - MPA : 1 org. b) Alkap. - Ran R2 : 6 unit.</p>	
--	--	--	--	--	--	--

					<ul style="list-style-type: none"> - GPS : 1 unit. - Alat Sosialisasi : 1 bh. <p>D. Kec. Bukit Batu</p> <p>1) Posko Patdu Kel. Tangkiling.</p> <p>a) Personel : 6 org.</p> <ul style="list-style-type: none"> - TNI : 1 org. - Polri : 1 org. - M A : 2 org. - BPBD : 1 org. - MPA : 1 org. <p>b) Alkap.</p> <ul style="list-style-type: none"> - Ran R2 : 6 unit. - GPS : 1 unit. - Alat Sosialisasi : 1 bh. <p>2) Posko Patdu Kel. Tumbang Tahai.</p> <p>a) Personel : 6 org.</p> <ul style="list-style-type: none"> - TNI : 1 org. - Polri : 1 org. - M A : 2 org. - BPBD : 1 org. - MPA : 1 org. <p>b) Alkap.</p> <ul style="list-style-type: none"> - Ran R2 : 6 unit. - GPS : 1 unit. - Alat Sosialisasi : 1 bh. <p>3) Posko Patdu Kel. Marang.</p> <p>a) Personel : 6 org.</p> <ul style="list-style-type: none"> - TNI : 1 org. - Polri : 1 org. - M A : 2 org. - BPBD : 1 org. - MPA : 1 org. <p>b) Alkap.</p> <ul style="list-style-type: none"> - Ran R2 : 6 unit. - GPS : 1 unit. - Alat Sosialisasi : 1 bh. 	
2.	<p>KAB. GUNUNG MAS</p> <p>Kegiatan : Pencegahan dan sanksi pidana pelaku pembakaran hutan dan lahan</p> <p>A. Kec. Manuhing</p> <p>1) Posko Patdu Kel. Takaras.</p> <p>a) Rawan Karhutla. Tikor : S.01.58984/</p>		✓	✓	<p>A. Kec. Manuhing</p> <p>1) Posko Patdu Kel. Takaras.</p> <p>a) Personel : 6 org.</p> <ul style="list-style-type: none"> - TNI : 1 org. - Polri : 1 org. - M A : 2 org. - MPA : 2 org. <p>b) Alkap.</p> <ul style="list-style-type: none"> - Ran R2 : 6 unit. - GPS : 1 unit. - Alat Sosialisasi : 1 bh. 	Kondim 1016/Plk

	<p>E.113.61803</p> <p>2) Posko Patdu Desa Taringen.</p> <p>a) Rawan Karhutla. Tikor : S.01.60381/ E.113.521011.</p> <p>B. Kec. Kurun</p> <p>1) Posko Patdu Kel. Kurun</p> <p>a) Rawan Karhutla. Tikor : S.1.118615/ E.113.869019</p> <p>C. Kec. Sepang</p> <p>1) Desa Tewel Baru</p> <p>a) Patroli dan sosialisasi pencegahan dan sanksi pidana pelaku pembakaran hutan dan lahan lahan</p> <p>D. Kec. Rungan</p> <p>1) Desa Tumbang Panjangei</p> <p>a) Patroli dan sosialisasi pencegahan dan sanksi pidana pelaku pembakaran hutan dan lahan lahan</p> <p>E. Kec. Tewah</p> <p>1) Desa Tumbang Panjangei</p> <p>a) Patroli dan sosialisasi pencegahan dan sanksi pidana pelaku pembakaran hutan dan lahan lahan</p> <p>F. Kec. Kahayan Hulu Utara</p> <p>1) Desa Penda Rangas</p> <p>a) Patroli daerah rawan Karhutla dan sosialisasi pencegahan dan sanksi pidana pelaku pembakaran hutan dan lahan</p>			<p>2) Posko Patdu Desa Taringen.</p> <p>a) Personel : 6 org.</p> <ul style="list-style-type: none"> - TNI : 1 org. - Polri : 1 org. - M A : 2 org. - MPA : 2 org. <p>b) Alkap.</p> <ul style="list-style-type: none"> - Ran R2 : 6 unit. - GPS : 1 unit. - Alat Sosialisasi : 1 bh. <p>B. Kec. Kurun</p> <p>1) Posko Patdu Kel. Kurun</p> <p>a) Personel : 6 org.</p> <ul style="list-style-type: none"> - TNI : 1 org. - Polri : 1 org. - M A : 2 org. - BPBD : 1 org. - MPA : 1 org. <p>b) Alkap.</p> <ul style="list-style-type: none"> - Ran R2 : 6 unit. - GPS : 1 unit. - Alat Sosialisasi : 1 bh. <p>C. Kec. Sepang</p> <p>1) Desa Tewel Baru</p> <p>a) Personel : 3 org.</p> <ul style="list-style-type: none"> - TNI : 1 org. - Polri : 1 org. - MPA : 1 org. <p>b) Alkap.</p> <ul style="list-style-type: none"> - Ran R2 : 2 unit. - Alat Sosialisasi : 1 bh. <p>D. Kec. Rungan</p> <p>1) Desa Tumbang Panjangei</p> <p>a) Personel : 3 org.</p> <ul style="list-style-type: none"> - TNI : 1 org. - Polri : 1 org. - MPA : 1 org. <p>b) Alkap.</p> <ul style="list-style-type: none"> - Ran R2 : 2 unit. - Alat Sosialisasi : 1 bh. <p>E. Kec. Tewah</p> <p>1) Desa Tumbang Panjangei</p> <p>a) Personel : 3 org.</p> <ul style="list-style-type: none"> - TNI : 1 org. - Polri : 1 org. - MPA : 1 org. 	
--	--	--	--	---	--

					<p>b) Alkap. - Ran R2 : 2 unit. - Alat Sosialisasi : 1 bh.</p> <p>F. Kec. Kahayan Hulu Utara</p> <p>1) Desa Penda Rangas a) Personel : 3 org. - TNI : 1 org. - Polri : 1 org. - MPA : 1 org. b) Alkap. - Ran R2 : 2 unit. - Alat Sosialisasi : 1 bh.</p>	
3.	<p>KAB. MURUNG RAYA (Status Siaga Darurat Karhutla)</p> <p>Kegiatan:</p> <ul style="list-style-type: none"> - Melaksanakan patroli, sosialisasi dan pemasangan banner pencegahan karhutla. - Melakukan Monitoring/Pemantauan bencana, titik hotspot, cuaca, daerah rawan Karhutla, arah angin dan kondisi sungai <p>Lokasi :</p> <ol style="list-style-type: none"> Kec. Laung tuhup . Desa Muara Laung 2 Kec. Murung, Desa Malasan 		✓	✓	<p>A. Kec. Laung tuhup . Desa Muara Laung 2</p> <p>a) Jml personil : 6 org DPP Serda Ratmadi - TNI (1 org), POLRI (1 org), Manggala Agni (2 org), Masyarakat (2 org) b) Alkap : - Kendaraan Roda 2 (3 unit), Pompa punggung (2 buah), GPS (1 unit), HP perorangan</p> <p>B. Kec. Murung, Desa Malasan</p> <p>a) Jml personil : 6 org DPP Serda Suparmin - TNI (1 org), POLRI (1 org), Manggala Agni (2 org), Masyarakat (2 org) b) Alkap : - Kendaraan Roda 2 (3 unit), Pompa punggung (2 buah), GPS (1 unit), HP perorangan</p>	Kodim 1013/Mtw
4.	<p>KAB. BARITO UTARA</p> <p>Kegiatan: Melaksanakan patroli, pemasangan banner dan sosialisasi pencegahan karhutla.</p> <p>Lokasi :</p> <ol style="list-style-type: none"> Kec. Teweh Timur, Desa Sampirang 2 Kec. Teweh Selatan Desa Trahean Kec. Teweh Tengah, Desa Datai Narui Kec Gunung Timang , Desa Ketapang 		✓	✓	<p>A. Kec. Teweh Timur, Desa Sampirang 2</p> <p>a) Jml personil : 6 org DPP Serda Sumanto - TNI (1 org), POLRI (1 org), Manggala Agni (2 org), Masyarakat (2 org) b) Alkap : - Kendaraan Roda 2 (5 unit), Pompa punggung (2 buah), GPS (1 unit), HP perorangan</p> <p>B. Kec. Teweh Selatan Desa Trahean</p> <p>a) Jml personil : 6 org DPP</p>	Kodim 1013/Mtw

					<p>Sertu Subhanoor</p> <ul style="list-style-type: none"> - TNI (1 org), POLRI (1 org), Manggala Agni (2 org), Masyarakat (2 org) <p>b) Alkap :</p> <ul style="list-style-type: none"> - Kendaraan Roda 2 (3 unit), Pompa punggung (2 buah), GPS (1 unit), HP perorangan <p>C. Kec. Teweh Tengah, Desa Datai Narui</p> <p>a) Jml personil : 6 org DPP Pelda Kasyuhardi</p> <ul style="list-style-type: none"> - TNI (1 org), POLRI (1 org), Manggala Agni (2 org), Masyarakat (2 org) <p>b) Alkap :</p> <ul style="list-style-type: none"> - Kendaraan Roda 2 (3 unit), Pompa punggung (2 buah), GPS (1 unit), HP perorangan <p>D. Kec Gunung Timang , Desa Ketapang</p> <p>a) Jml personil : 7 org Dpp Serda Abdullah</p> <ul style="list-style-type: none"> - TNI (2 org), POLRI (1 org), Manggala Agni (2 org), Masyarakat (2 org) <p>b) Alkap</p> <ul style="list-style-type: none"> - Kendaraan Roda 2 (5 unit), GPS (1 unit), HP perorangan 	
5.	<p>KAB. PULANG PISAU</p> <p>Kegiatan Patroli dan sosialisasi</p> <p>a). Lokasi : Rumah Sdr.Bandi Jalan elang 6 Rt.22 Desa Garantung Kec.Maliku Kab. Pulang Pisau.</p> <p>1). Giat : Penyampaian pesan pesan Kamtibmas dlm rangka upaya pencegahan Karhutla dgn penyampaian media himbauan SUMAN ELA DENGAN ASEP serya penandatanganan Komitmen Bersama dlm rangka edukasi serta menghimbau masyarakat untuk tdk membuka lahan dgn cara membakar.</p>		✓	✓	<p>Personil : Brigpol Yuanter</p> <p>Personil : Brigpol Rizqi Ashari</p> <p>Alkap : R2 Yamaha Vixion No. Pol 271-41 XVIII.</p>	BPBD Kab. Pulang Pisau

	<p>b). Lokasi : Ds Sebangau Permai Kec. Sebangau Kuala</p> <p>1). Giat : Penyampaian pesan pesan Kamtibmas dlm rangka upaya pencegahan Karhutla dgn penyampaian media himbauan SUMAN ELA DENGAN ASEP serya penandatanganan Komitmen Bersama dlm rangka edukasi serta menghimbau masyarakat untuk tdk membuka lahan dgn cara membakar.</p>					
6.	<p>KAB. KOTAWARINGIN TIMUR (Status Siaga Darurat Karhutla)</p> <p>A. KORAMIL 1015-09/BAAMANG Lokasi : Jl. Cilik riwut km 8. Masuk Jl. Lingkar utara</p> <p>Giat : Tim Patroli Terpadu memberikan sosialisasi/penyuluhan dampak akibat membuka lahan secara dibakar dan membagikan selebaran undang-undang larangan membuka lahan dengan cara di bakar kepada 2 orang warga A/n. Bpk Sumarkan dan bpk Jauhari. Yang lagi menebas lahannya.</p> <p>B. KORAMIL 1015-10/KOTA BESI Lokasi : Jl. Embung Batarung Jaya, Desa Kandan, Kec. Kotabesi</p> <p>Kegiatan : Tim Patroli Terpadu Berkunjung ke rumah warga, bertemu dengan 2 orang warga an. Tono (52 thn) dan Ibu Tati (48 thn). Tim Patroli Terpadu Memberikan Sosialisasi/Penyuluhan tentang larangan dan dampak membuka lahan dengan cara di bakar serta membagikan undang-undang karhutlabun. Serta menghimbau agar bisa saling menjaga daerah</p>		✓	✓	<p>A. KORAMIL 1015-09/BAAMANG</p> <p>a. Personil : TNI (1 org), Polsek (1 org), Manggala Agni (2 org), Masyarakat (1 org)</p> <p>b. Peralatan dan Perlengkapan : Kendaraan Roda 2 (4 unit), GPS (1 buah)</p> <p>B. KORAMIL 1015-10/KOTA BESI</p> <p>a. Personil : TNI (1 org), Polsek (1 org), Manggala Agni (2 org), Masyarakat (1 org)</p> <p>b. Peralatan dan Perlengkapan : Kendaraan Roda 2 (5 unit), GPS (1 buah)</p>	Kodim 1015/Spt

	sekitarnya. Posko Karhutla BPBD Kab. Kotawaringin Timur Kegiatan : Pemadaman Kebakaran Hutan dan lahan Lokasi : Jl. Kaca Piring GG. Damai Luas terbakar belum di ketahui	✓			Peralatan Mobil patroli 1 unit Motor patroli 2 unit Mobil tangki 1 unit Selang : 6 roll Mesin Alkon : 1 unit Nozzel : 1 buah Personil Tni : 1 orang Polres : 2 orang Bpbd : 1 orang Basarnas : 1 orang Damkar : 1 orang Satpol pp : 1 orang Manggala agni : 1 orang	BPBD Kab. Kotawaringin Timur
7.	KAB. KATINGAN (Status Siaga Darurat Karhutla) Kegiatan: Tim Patroli Terpadu Memberikan Sosialisasi/Penyuluhan kepada warga tentang larangan membuka lahan dengan cara dibakar dan dampak akibat membuka lahan secara dibakar Lokasi : a. Jln. Soekarno - Hatta Kec. Tewang S Garing (Koramil 1015-19/Tewang S Garing) b. Jl. Trans Hampangen Kec. Tasik Payawan (Koramil 1015-02/Baon Bango)		✓	✓	1. Koramil 1015-19/Tewang Sangalang Garing Personil : TNI (1 org), Polri (2 org), Masyarakat (1 org) Peralatan dan Perlengkapan : Kendaraan Roda 2 (5 unit), GPS (1 buah) 2. Koramil 1015-02/Baon Bango Personil : TNI (1 org), Polsek (1 org), Manggala Agni (2 org), Masyarakat (1 org) Peralatan dan Perlengkapan : Kendaraan Roda 2 (5 unit), GPS (1 buah)	Kodim 1015/Spt
	Posko BPBD Kab. Katingan 1). Kegiatan : Patroli dan sosialisasi 2). Lokasi : kec. Katingan Hilir , kab. Katingan 3).Deskripsi : Tim Patdu melakukan sosialisasi tentang bahaya membuka lahan dgn membakar Hutan/lahan dan agar masyarakat bersama sama mengendalikan potensi karhutla.		✓	✓	1). Personil : BPBD 3 orang, Koramil 2 orang, Polsek 1 orang dan TAGANA 1 orang. 2). Peralatan : R4 1 Unit	BPBD Kab. Katingan

	<p>Posko BPBD Kab. Katingan Kegiatan : Pemadaman Kebakaran Hutan dan Lahan</p> <p>1). Lokasi : desa hampalit kec. Katingan Hilir , kab. Katingan 2). Luas Terbakar : 20x20 m 3).Deskripsi : Pukul 13.15 tim mendatangi lokasi kebakaran lahan di desa hampalit kec. Katingan hilir atas laporan warga melalui media sosial.Tim langsung ke lokasi karhutla, dan melakukan pemadaman sisa api.</p>	✓			<p>1). Personil : BPBD 3 orang, Koramil 2 orang, Polsek 1 orang dan TAGANA 1 orang. 2). Peralatan : R4 1 Unit</p>	BPBD Kab. Katingan
8.	<p>KAB. BARITO SELATAN (Status Siaga Darurat Karhutla)</p> <p>Lokasi : A. Desa Ruhing Raya, Kec. Gunung Bintang Awai Kegiatan : Melaksanakan patroli dan sosialisasi agar tidak menyalakan api sembarangan pada saat memancing maupun berburu burung di hutan.</p> <p>B. Desa Pararapak, Kec. Dusun Selatan Kegiatan : Melaksanakan patroli dan sosialisasi tentang bahaya kabut asap bagi kehidupan serta melaporkan apabila ada kebakaran hutan dan lahan kpd TNI, POLRI atau BPBD.</p>		✓	✓	<p>A. Desa Ruhing Raya, Kec. Gunung Bintang Awai a. Personil : TNI (1 org), POLRI (1 org), Manggala Agni (2 org), Masyarakat (2 org) b. Alkap : Kendaraan Roda 2 (5 unit), GPS (1 unit), HP android (6 unit)</p> <p>B. Desa Pararapak, Kec. Dusun Selatan a. Personil : TNI (1 org), POLRI (1 org), Manggala Agni (2 org), Masyarakat (2 org) b. Alkap : Kendaraan Roda 2 (5 unit), GPS (1 unit), HP android (6 unit)</p>	Kodim 1012/Btk
9.	<p>KAB. BARITO TIMUR</p> <p>Kegiatan : Melaksanakan patroli, dan penyadar tahanan bahaya kabut asap bagi kehidupan transportasi dan ekonomi</p> <p>Lokasi : Ds. Ampah, Kec. Dusun Tengah</p>		✓	✓	<p>Ds. Ampah, Kec. Dusun Tengah - Personil : TNI (1 org), POLRI (1 org), Manggala Agni (2 org), Masyarakat (2 org) - Alkap : Kendaraan Roda 2 (5 unit), GPS (1 unit), HP android (6 unit)</p>	Kodim 1012/Btk

DOKUMENTASI

Kegiatan Sosialisasi di Kab. Pulang Pisau

15



Kegiatan patroli dan Pemadaman di kab. Katingan oleh Posko Gabungan BPBD Kab. Katingan





Kegiatan Pemadaman dan Patroli di kab. Barito Selatan dan kab. Barito Timur oleh Tim Gabungan Kodim 1012/Btk





Kegiatan Pemadaman dan Patroli di kab. Barito Utara dan kab. Murung raya oleh Tim Gabungan Kodim 1013/Mtw






Kegiatan Patroli dan Sosialisasi di Kab. Kotawaringin Timur, Kab. Katingan Oleh Tim Gabungan Kodim 1015/Spt




Kegiatan Water bombing Reg MI8 MTV 1UP-MI815
Sorti 1




19



Sorti 2





B. KEGIATAN POSKO KARHUTLA PROVINSI KALIMANTAN TENGAH

1. Pengumpulan data dan informasi dari Kabupaten/Kota.
2. Berkoordinasi dengan Kabupaten/Kota dalam penanganan Karhutla di Provinsi Kalimantan Tengah.
3. Penyampaian Laporan Harian kepada Pimpinan dan Instansi/Lembaga terkait.
4. Briefing Operasi Pukul 07.30 WIB
5. Rapat perencanaan operasi Pukul 14.00 Wib utk Rencana Aksi Rabu, 25 Juli 2018 s.d. Kamis 26 Juli 2018 Pukul 07.00 Wib.
6. Melakukan persiapan perlengkapan dan peralatan Apel Siaga Kebakaran Hutan dan Lahan Pukul 07.00 Wib.
7. Gladi Bersih Apel Siaga Kebakaran Hutan dan Lahan Pukul 14.00 Wib.

Dokumentasi Posko Induk Kegiatan Rapat Posko PDB Karhutla Prov. kalteng





Kegiatan Pesiapan Apel Siaga Kebakaran Hutan dan Lahan



2.3. Satgas Gakkum sampai hari Selasa, 24 Juli 2018 :

DATA PENEGAKAN HUKUM KEBAKARAN HUTAN DAN LAHAN TAHUN 2017
JANUARI 2018 – 24 Juli 2018

22

NO	KESATUAN	LAPORAN POLISI	TKP	JMLH KASUS		JUMLAH	LUAS TERBAKAR	JML DITAHAN		PENYELESAIAN			
				LIDIK	SIDIK			PERORANGAN	KORPORASI	TAHAP I	P.19	P.21	TAHAP II
1		2	3	4	5	6	7	10	11	12	13	14	15
1.		LP/237/VII/RES.1.24/2018/KALTENG/RES P.RAYA, TANGGAL 14 JULI2018	Jl. G Obos 16 ujung, Kota Palangka Raya	-			± 6.000 m2	1	-	-		-	-
2.		LP/246/ VII/RES.1.24/2018/KALTENG/RES P.RAYA, TANGGAL 20 JULI 2018	Jl. Banteng, Kota Palangka Raya	1		1	± 4 Ha		-	-		-	-
3.		LP/56/II/2018/KALTENG/KOBAR, TANGGAL 23 FEBRUARI 2018	Jala dari arah Pangkalan Bun menuju Kotawaringin Lama sebelah kanan, RT 03, Kel. Raja Seberang, Kec. Arut Selatan, Kab. Kobar		1	1	5 Ha						B/8 76/ V/ RE S.1 .13 /20 18/ SA TR ES KR IM, TG L 17 ME I 201 8
4.		LP/04/V/2018/KALTENG/RES SERUYAN/SEK SERUYAN HILIR	Areal persawahan di jalan pematang kambat raya, desa pematang panjang, kec. Seruyan hilir, Kab. Seruyan, Prov. Kalteng		Sp. SI DI K/0 3.a/ V/2 018 Tgl 06- 05- 201 8		± 1 Ha			B/4 8/V I/R ES. 1.1 3/ 201 8 Tgl 04- 06- 201 8			
JUMLAH													

Sumber : Polda Kalteng

Demikian Laporan **POSKO Siaga Darurat KARHUTLA PROV. KALTENG**

Terima Kasih.
Salam Tangguh....

23

Tanggal : Rabu, 25 Juli 2018
Pukul : 07.00 WIB



Komandan Satgas
PDB Karhutla Kalteng 2018
Komandan Korem 102/Pjg

TTD

Harnoto, S.Sos
Kolonel Inf NRP 1920029391069