

KATALOG 1102001.6409040

KECAMATAN SEPAKU DALAM ANGKA 2018



BADAN PUSAT STATISTIK
KABUPATEN PENAJAM PASER UTARA

KECAMATAN SEPAKU DALAM ANGKA 2018



<https://ppukab.bps.go.id>

KECAMATAN SEPAKU DALAM ANGKA 2018

ISSN : xxx.xxx.xxx.x

No. Publikasi / *Publication Number* : 6409010.1208

Katalog BPS / *BPS Catalogue* : 1102001.6409040

UkuranBuku / *Book Size* : A5 / 165mm X 215mm

JumlahHalaman / *Total Pages* : halaman

Naskah / *Manuscript* :

Seksi IPDS BPS Kabupaten Penajam Paser Utara

Penyunting / *Editor* :

Seksi IPDS BPS Kabupaten Penajam Paser Utara

DiterbitkanOleh / *Published by* :

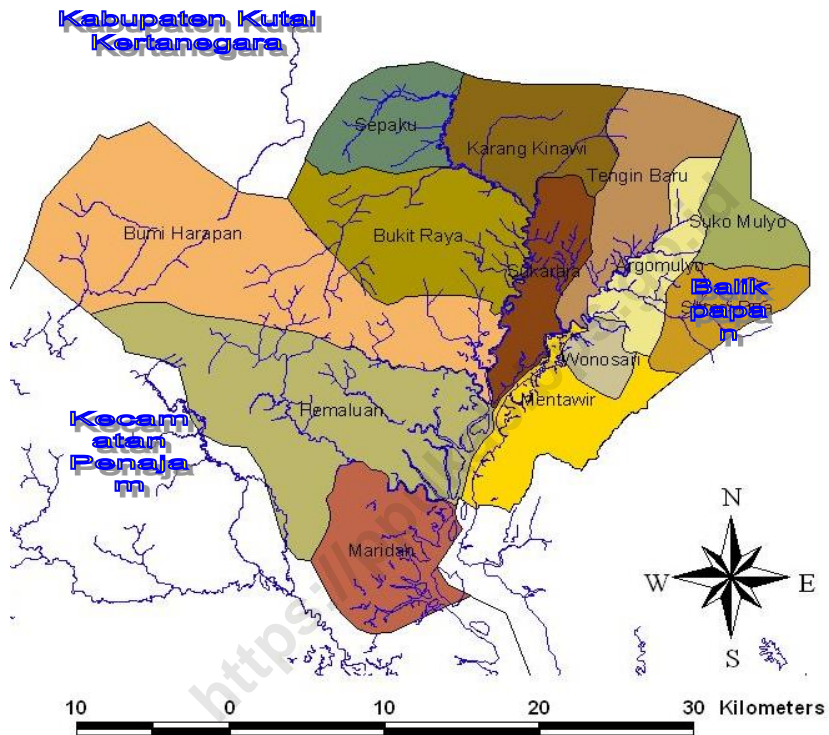
BPS Kabupaten Penajam Paser Utara

**Dilarang mengumumkan, mendistribusikan, mengomunikasikan, dan/atau
menggandakan sebagian atau seluruh isi buku ini untuk tujuan komersial
tanpa izin tertulis dari Badan Pusat Statistik**

Boleh dikutip dengan menyebutkan sumbernya

<https://ppukab.bps.go.id>

Kecamatan Sepaku



<https://ppukab.bps.go.id>

KATA PENGANTAR

Assalamu Alaikum Wr. Wb.

Dengan memanjatkan Puji Syukur ke Hadirat Allah SWT, Karena atas perkenanNya “Publikasi Kecamatan Sepaku Dalam Angka Tahun 2018” dapat diterbitkan. Publikasi ini dimaksudkan untuk memberi data akurat dan lengkap yang merupakan gambaran perkembangan Perstatistikan di Kecamatan Sepaku sebagai salah satu misi Badan Pusat Statistik untuk bersama-sama dalam menyediakan *small area statistics* (data statistik di wilayah terkecil).

Meskipun telah diupayakan kelengkapan dan penyempurnaan data yang disajikan namun masih terasa belum dapat memenuhi kebutuhan pengguna data. Oleh karena itu kami mengharapkan saran, pendapat dan kritik yang membangun dari berbagai pihak untuk perbaikan dan penyempurnaan pada publikasi di masa yang akan datang.

Kepada semua Dinas/Instansi/Lembaga Pemerintahan maupun swasta yang telah membantu menyediakan data kami sampaikan terima kasih, semoga kerja sama kita ini dapat terus ditingkatkan.

Akhirnya semoga publikasi ini dapat bermanfaat bagi kita semua dalam menyusun dan melaksanakan Pembangunan khususnya di Kecamatan Sepaku.

Wassalama Alaikum Wr. Wb.

Penajam, September 2018

Koordinator Statistik Kecamatan Sepaku

Ttd

Kiki Darmayanti, S.Si

NIP. 19880301 201212 2 001

<https://ppukab.bps.go.id>

DAFTAR ISI

COVER	i
DAFTAR JUDUL	iii
PETA KECAMATAN SEPAKU	v
KATA SAMBUTAN	vii
KATA PENGANTAR	ix
DAFTAR ISI	xi
DAFTAR TABEL	xiii
DAFTAR GRAFIK	xxi
 BAB I GEOGRAFI WILAYAH	
A. Sejarah Singkat Sepaku	3
B. Kondisi Geografis	3
BAB II PEMERINTAHAN	
A. Pemerintahan Kecamatan	15
B. Pemerintahan Desa dan Kelurahan	16
BAB III KEPENDUDUKAN	
A. Persebaran Penduduk	29
B. Komposisi Penduduk	31
BAB IV PENDIDIKAN	
A. Sarana Dan Prasarana Pendidikan	41
BAB V KESEHATAN DAN PERUMAHAN	
A. Sarana Kesehatan	59
B. Keluarga Berencana	60
C. Imunisasi	62
BAB VI SOSIAL	
A. Pernikahan dan Perceraian	75
B. Fasilitas Ibadah	76
BAB VII TRANSPORTASI DAN KOMUNIKASI	
A. Jalan	83
B. Angkutan Umum dan Barang	84

C. Jasa POS dan Telekomunikasi	85
--------------------------------	----

BAB VIII POTENSI EKONOMI

A. Pertanian Padi dan Palawija	97
B. Perkebunan Rakyat	99
C. Peternakan	100
D. Perikanan	103
E. Industri dan Perdagangan	103
F. Pasar Tradisional	104

DAFTAR TABEL

BAB I GEOGRAFI WILAYAH

1.1.	Batas Wilayah Administrasi Kecamatan Sepaku Tahun 2017	7
1.2.	Luas Wilayah Kecamatan Per Kelurahan/ Desa Tahun 2017	8
1.3.	Jarak dan Permukaan Jalan dan Sarana Transportasi Dari Ibukota Kecamatan dan Ibu Kota Kabupaten Ke Desa/Kelurahan, Kecamatan Sepaku Tahun 2017	9
1.4.	Nama-Nama Sungai Dan Desa Yang Dilalui Di Kecamatan Sepaku Tahun 2017	10
1.5.	Letak Topografi Desa/Kelurahan di Kecamatan Sepaku	11
1.6.	Rata-rata Curah Hujan per Bulan di Kecamatan Sepaku Tahun 2015 - 2017	12
1.7.	Jumlah Hari Hujan per Bulan di Kecamatan Sepaku Tahun 2015 – 2017	13

BAB II PEMERINTAHAN

2.1.	Nama-nama Pejabat Muspida di Kecamatan Sepaku Tahun 2018	21
2.2.	Jumlah Pegawai Negeri Sipil di Lingkungan Kantor Camat Kecamatan Sepaku Menurut Golongan Tahun 2018	22
2.3.	Nama Kepala Desa/Lurah dan Pejabat Tingkat Desa/Kelurahan Kecamatan Sepaku Tahun 2018	23
2.4.	Jumlah Aparatur Pemerintah Desa/Kelurahan Kecamatan Sepaku Tahun 2018	24
2.5.	Banyaknya RT di Kecamatan Sepaku Tahun 2015 - 2017	25
2.6.	Status Pemerintahan dan Klasifikasi Desa/Kelurahan Tahun 2017	26

2.7.	Banyaknya Anggota Hansip dan Polisi Pelayanan Masyarakat (POLMAS) Menurut Desa/Kelurahan Tahun 2017	27
2.8.	Nama - nama anggota DPRD Daerah Pemilihan Kecamatan Sepaku Periode 2015-2019	28

BAB III KEPENDUDUKAN

3.1.	Banyaknya Penduduk Kecamatan Sepaku Menurut Jenis Kelamin, Rasio Jenis Kelamin dan Pertumbuhan Tahun 2015 -2017	35
3.2.	Luas Wilayah dan Kepadatan Penduduk Menurut Desa/Kelurahan di Kecamatan Sepaku Tahun 2017	36
3.3.	Banyaknya Penduduk Menurut Jenis Kelamin per Desa/Kelurahan Tahun 2017	37
3.4.	Jumlah Penduduk Berdasarkan Daerah Perkotaan dan Pedesaan menurut Desa/Kelurahan Tahun 2017	38
3.5.	Jumlah Penduduk Berdasarkan Agama yang Dianut di Kecamatan Sepaku Tahun 2016	39

BAB IV PENDIDIKAN

4.1.	Banyaknya Taman Kanak-Kanak (TK) dan Kelompok Bermain (KB) Dirinci menurut Desa/Kelurahan di Kecamatan Sepaku Tahun 2017	45
4.2.	Banyaknya Sekolah, Ruang Kelas dan Rombongan Belajar Sekolah Dasar Negeri Desa/Kelurahan di Kecamatan Sepaku Tahun 2017	46
4.3.	Banyaknya Sekolah, Ruang Kelas dan Rombongan Belajar Sekolah Dasar Swasta Desa/Kelurahan di Kecamatan Sepaku Tahun 2017	47

4.4.	Rata-Rata Banyaknya Murid Tiap Guru dan Murid Tiap Kelas Tingkat Sekolah Dasar Negeri Dirinci menurut Desa/Kelurahan di Kecamatan Sepaku Tahun 2017	48
4.5.	Rata-Rata Banyaknya Murid Tiap Guru dan Murid Tiap Kelas Tingkat Sekolah Dasar Swasta Dirinci menurut Desa/Kelurahan di Kecamatan Sepaku Tahun 2017	49
4.6.	Banyaknya Fasilitas Pendidikan Tingkat SMP Negeri dan Swasta Dirinci menurut Desa/Kelurahan Tahun 2017	50
4.7.	Banyaknya Sekolah, Murid dan Guru SMP Negeri Dirinci menurut Desa/Kelurahan di Kecamatan Sepaku Tahun 2017	51
4.8.	Banyaknya Sekolah, Murid dan Guru SMP Swasta Dirinci menurut Desa/Kelurahan di Kecamatan Sepaku Tahun 2017	52
4.9.	Banyaknya Fasilitas Pendidikan Tingkat SMA Negeri dan Swasta Dirinci menurut Desa/Kelurahan Tahun 2017	53
4.10.	Banyaknya Fasilitas Pendidikan Tingkat SMK Negeri dan Swasta Dirinci menurut Desa/Kelurahan Tahun 2017	54
4.11.	Banyaknya Sekolah, Murid dan Guru SMA Negeri/Swasta Dirinci menurut Desa/Kelurahan di Kecamatan Sepaku Tahun 2017	55
4.12.	Banyaknya Sekolah, Murid dan Guru SMK Negeri/Swasta Dirinci menurut Desa/Kelurahan di Kecamatan Sepaku Tahun 2017	56
4.13.	Banyaknya Sekolah, Murid dan Guru Madrasah Tsanawiyah (MTS) Negeri/Swasta Dirinci menurut Desa/Kelurahan di Kecamatan Sepaku Tahun 2017	57
4.14.	Banyaknya Sekolah, Murid dan Guru Madrasah Aliyah (MA) Negeri/Swasta Dirinci menurut Desa/Kelurahan di Kecamatan Sepaku Tahun 2017	58

BAB V KESEHATAN DAN PERUMAHAN

5.1.	Banyaknya Sarana Kesehatan Menurut Jenis Sarana Kecamatan Sepaku Tahun 2015 - 2017	67
5.2.	Banyaknya Puskesmas, Puskesmas Pembantu/Puskesmas Keliling, dan Polindes Desa Kecamatan Sepaku Dirinci per Desa/Kelurahan Tahun 2017	68
5.3.	Banyaknya Apotek dan Toko Obat Kecamatan Sepaku Dirinci per Desa/Kelurahan Tahun 2017	69
5.4.	Banyaknya Tenaga Kesehatan di Puskesmas Kecamatan Sepaku per Unit Kerja Tahun 2017	70
5.5.	Banyaknya Akseptor Keluarga Berencana di Kecamatan Sepaku Tahun 2017	71
5.6.	Banyaknya Akseptor Keluarga Berencana Baru di Kecamatan Sepaku Tahun 2017	72
5.7.	Banyaknya Bayi yang Diimunisasi Menurut Jenis Imunisasinya di Kecamatan Sepaku Tahun 2017	73
5.8.	Banyaknya Kunjungan Ibu Hamil, Imunisasi dan Status Gizi Bayi Balita Tahun 2016	74

BAB VI SOSIAL

6.1.	Banyaknya Penyuluh Agama Islam (Non PNS) di Kecamatan Sepaku Dirinci per Desa/Kelurahan Tahun 2016	79
6.2.	Jumlah Pernikahan dan Perceraian di Kecamatan Sepaku Tahun 2017	80
6.3.	Jumlah Sarana Ibadah Kecamatan Sepaku Tahun 2017	81

BAB VII TRANSPORTASI DAN KOMUNIKASI

7.1.	Panjang Jalan Kecamatan Sepaku Menurut Status Jalan Tahun 2017	89
7.2.	Panjang Jalan Kabupaten Menurut Jenis Permukaan Jalan Tahun 2015 - 2017	90
7.3.	Panjang Jalan Kabupaten Menurut Kondisi Jalan Tahun 2015 - 2017	91

7.4.	Banyaknya Kendaraan Bermotor Angkutan Umum Tahun 2015 - 2017	92
7.5.	Banyaknya Pelayanan Jasa Melalui Kantor Pos di Kecamatan Sepaku Tahun 2017	93
7.6.	Banyaknya Surat Pos dan Paket Pos pada Kantor Pos Kecamatan Sepaku Tahun 2017	94
7.7.	Banyaknya Fasilitas dan Kapasitas Telekomunikasi di Kecamatan Sepaku Tahun 2017	95
7.8.	Banyaknya Menara BTS, Provider dan Kondisi Sinyal Telepon Seluler di Kecamatan Sepaku Dirinci per Desa/Kelurahan Tahun 2017	96

BAB VIII POTENSI EKONOMI

8.1.	Luas Tanah Menurut Penggunaan/Fungsi Lahan Tahun 2017	107
8.2.	Luas Panen, Puso, Tanam dan Tanaman Akhir Padi Sawah di Kecamatan Sepaku Tahun 2017	108
8.3.	Luas Panen, Puso, Tanam dan Tanaman Akhir Padi Ladang di Kecamatan Sepaku Tahun 2017	109
8.4.	Luas Panen, Puso, Tanam, Tanaman Akhir Bulan dan Panen Muda Palawija di Kecamatan Sepaku Tahun 2017	110
8.5.	Banyaknya Traktor Pengolahan Lahan Pertanian di Kecamatan Sepaku Tahun 2017	111
8.6.	Banyaknya Alat Pengendalian OPT di Kecamatan Sepaku Tahun 2017	112
8.7.	Banyaknya Alat Pemanenan menurut Jenisnya di Kecamatan Sepaku Tahun 2017	113
8.8.	Banyaknya Alat Perontokan/Pemipilan menurut Jenisnya di Kecamatan Sepaku Tahun 2017	114
8.9.	Banyaknya Penggilingan Padi menurut Kapasitas di Kecamatan Sepaku Tahun 2017	115

8.10.	Luas Areal dan Produksi Tanaman Perkebunan Kecamatan Sepaku Tahun 2017	116
8.11.	Banyaknya Ternak Besar/Kecil yang Diusahakan dan Dipotong di Kecamatan Sepaku Dirinci Menurut Jenis Ternak Tahun 2017	117
8.12.	Banyaknya Unggas yang Diusahakan dan Dipotong di Kecamatan Sepaku Dirinci Menurut Jenis Ternak Tahun 2017	118
8.13.	Produksi Telur Unggas Kecamatan Sepaku Tahun 2017	119
8.14.	Luas Budidaya Tambak dan Kolam Air Tawar di Kecamatan Sepaku Tahun 2015-2017	120
8.15.	Banyaknya Perahu / Kapal Penangkap Ikan Perairan Laut dan Umum Kecamatan Sepaku Tahun 2015-2017	121
8.16.	Banyaknya Perusahaan di Kecamatan Sepaku Tahun 2017	122
8.17.	Banyaknya Pengusaha Sektor Industri Menurut Sektor Usaha di Kecamatan Sepaku Tahun 2015 – 2017	123
8.18.	Banyaknya Investasi, Tenaga Kerja dan Omzet Sektor Industri di Kecamatan Sepaku Tahun 2017	124
8.19.	Banyaknya Pasar menurut Jenis Bangunan di Kecamatan Sepaku Dirinci per Desa Tahun 2017	125

DAFTAR GRAFIK

1.1. Perkembangan Curah Hujan dan Hari hujan di Kecamatan Sepaku 2015 - 2017	5
2.1. Persentase Pegawai Negeri Sipil di Lingkungan Kantor Camat Sepaku menurut Jenis Kelamin Tahun 2018	18
3.1. Kepadatan Penduduk menurut Desa/Kelurahan di Kecamatan Sepaku Tahun 2018	32
4.1. Jumlah Fasilitas Sekolah di Kecamatan Sepaku Tahun 2017	44
5.1. Banyaknya Akseptor Keluarga Berencana di Kecamatan Sepaku Tahun 2017	63
5.2. Banyaknya Bayi yang Diimunisasi Menurut Jenis Imunisasinya di Kecamatan Sepaku Tahun 2017	66
6.1. Jumlah Pernikahan dan Perceraian di Kecamatan Sepaku Tahun 2017	77
7.1. Panjang Jalan Kabupaten Menurut Kondisi Jalan Tahun 2017	86
7.2. Banyaknya Kendaraan Bermotor Angkutan Umum Tahun 2017	87
7.3. Banyaknya Menara <i>Base Transceiver Station</i> (BTS) di Kecamatan Sepaku Tahun 2018	88
8.1. Banyaknya Alat Pengolahan Lahan dan Pemberantas Hama di Kecamatan Sepaku Tahun 2017	100
8.2. Banyaknya Alat Pemanenan dan Perontok/Pemipil di Kecamatan Sepaku Tahun 2017	101
8.3. Persentase Luas Areal Tanaman Perkebunan Kecamatan Sepaku Tahun 2017	102
8.4. Banyaknya Ternak Besar/Kecil yang Diusahakan di Kecamatan Sepaku Dirinci Menurut Jenis Ternak Tahun 2017 (Ekor)	103
8.5. Produksi Telur Unggas Kecamatan Sepaku Tahun 2017 (kg)	104

<https://ppukab.bps.go.id>

BAB I

GEOGRAFI WILAYAH

<https://ppukab.bps.go.id>

<https://ppukab.bps.go.id>

BAB I

GEOGRAFI WILAYAH

A. Sejarah Singkat Sepaku

Kecamatan Sepaku terbentuk berdasarkan Peraturan Pemerintah Republik Indonesia Nomor 38 Tahun 1996 pasal 8 ayat 1, dan secara formal awalnya masuk dalam wilayah Kabupaten Dati II Pasir. Daerah pemerintahan Kecamatan Sepaku terdiri dari 11 Desa dan 4 Kelurahan.

Pada Tanggal 10 April 2002 telah ditetapkan Undang-undang Republik Indonesia Nomor 07 Tahun 2002 tentang Pembentukan Kabupaten Penajam Paser Utara, yang merupakan pemekaran dari Kabupaten Dati II Pasir. Kecamatan Sepaku termasuk dalam pemerintahan Kabupaten Penajam Paser Utara beserta Kecamatan Penajam, Kecamatan Waru dan Kecamatan Babulu.

B. Kondisi Geografis

Kecamatan Sepaku terletak di bagian Utara dari Kabupaten Penajam Paser Utara. Disebelah Utara Kecamatan Sepaku berbatasan langsung dengan Kabupaten Kutai Kartanegara tepatnya Kecamatan Loa Kulu dan Loa Janan. Disebelah Timur berbatasan langsung dengan Kota Balikpapan

tepatnya Kecamatan Samboja dan Kecamatan Balikpapan Barat. Disebelah Selatan dan Barat berbatasan langsung dengan Kecamatan Penajam.

Kecamatan Sepaku terdiri dari 11 desa dan 4 kelurahan yaitu, Desa Telemow, Desa Binuang, Desa Bumi Harapan, Desa Bukit Raya, Desa Karang Jinawi, Desa Sukaraja, Desa Tengin Baru, Desa Suko Mulyo, Desa Argo Mulyo, Desa Semoi Dua, Desa Wonosari, Kelurahan Maridan, Kelurahan Pemaluan, Kelurahan Sepaku dan terakhir Kelurahan Mentawir. Ibu kota Kecamatan Sepaku adalah Desa Tengin Baru.

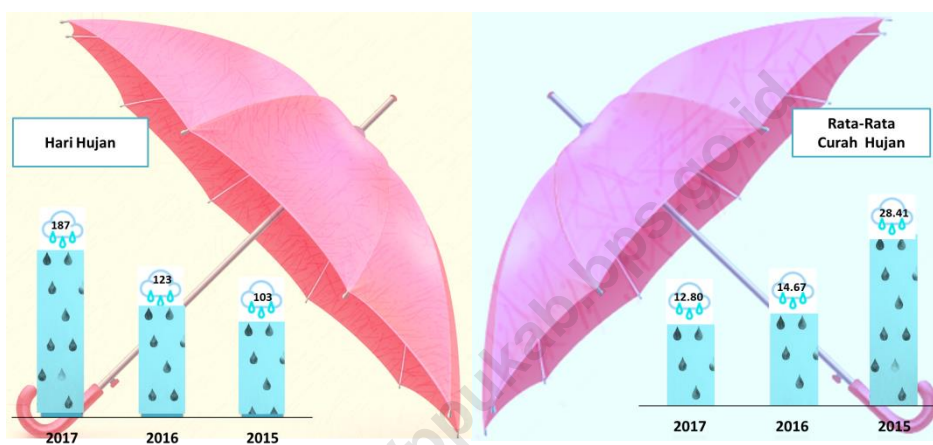
Luas wilayah Kecamatan Sepaku ditetapkan seluas 1.172,36 atau 35,17 persen luas wilayah Kabupaten Penajam Paser Utara. Dengan wilayah terluas adalah Kelurahan Pemaluan yaitu 367,18 Km².

Kantor Kecamatan Sepaku terletak di Desa Tengin Baru. Jarak kantor Kecamatan Sepaku menuju kantor Desa Tengin Baru hanya 0.5 Km. Dan kantor desa/kelurahan terjauh dari kantor Kecamatan Sepaku adalah Kelurahan Maridan yang berjarak 32 Km, tetapi Kelurahan Maridan memiliki jarak terdekat menuju ke Kantor Pemerintahan Kabupaten Penajam Paser Utara (Kantor Bupati) dengan jarak 48 Km, dan jarak terjauh adalah dari Kantor Kelurahan Mentawir dengan jarak 102 Km.

Kondisi iklim di Kecamatan Sepaku termasuk iklim tropis basah, dimana tidak terdapat perbedaan musim yang jelas. Musim penghujan turun merata sepanjang tahun. Dalam 3 tahun terakhir diketahui bahwa di Tahun 2017 intensitas hari hujan terbanyak yaitu selama 187 hari tetapi curah hujan

terendah dalam 3 tahun terakhir, dengan rata-rata curah hujan per bulan 28,41 mm.

Grafik 1.1. Perkembangan Curah Hujan dan Hari hujan di Kecamatan Sepaku 2015 – 2017



<https://ppukab.bps.go.id>

TABEL 1.1. Batas, Luas, Letak Wilayah, Jumlah Desa/Kelurahan dan Ibukota Kecamatan Sepaku Tahun 2017

Batas - batas wilayah	
a. Sebelah Utara	Kabupaten Kutai Kartanegar
b. Sebelah Timur	Kota Balikpapan dan Kabupaten
c. Sebelah Selatan	Kecamatan Penajam
d. Sebelah Barat	Kecamatan Penajam
Koordinat UTM (Meter)	
Timur	480,300
Utara	9,899,200
Koordinat Geografi	
Timur	116°49'21,08"
Utara	00°54'43,78"
Jumlah Desa/Kelurahan	11 Desa dan 4 Kelurahan
Luas Wilayah	1172,36 Km2
Ibu Kota Kecamatan	Desa Tengin Baru

Sumber: Kecamatan Sepaku

<https://ppukab.bps.go.id>

TABEL 1.2. Luas Wilayah Kecamatan Sepaku Dirinci per Desa/Kelurahan Tahun 2017

Nama Desa/Kelurahan	Luas Wilayah (Km ²)	Persentase (%)
(1)	(2)	(3)
1. Maridan	37.05	3.16
2. Mentawir	132.24	11.28
3. Pemaluan	367.18	31.32
4. Bumi Harapan	15.00	1.28
5. Wonosari	33.41	2.85
6. Semoi Dua	47.74	4.07
7. Argo Mulyo	36.14	3.08
8. Suko Mulyo	27.11	2.31
9. Tengin Baru	43.48	3.71
10. Sukaraja	77.38	6.60
11. Bukit Raya	185.34	15.81
12. Sepaku	133.97	11.43
13. Karang Jinawi	13.85	1.18
14. Telemow	4.82	0.41
15. Binuang	17.65	1.51
Jumlah	1,172.36	100.00

Sumber : Badan Perencanaan, Penelitian dan Pengembangan Daerah Kab. PPU

TABEL 1.3. Jarak dan Permukaan Jalan dan Sarana Transportasi Dari Ibukota Kecamatan dan Ibu Kota Kabupaten Ke Desa/Kelurahan, Kecamatan Sepaku Tahun 2017

Ibu Kota - Desa/Kelurahan	Jarak Dari Ibu Kota Kecamatan (Km)	Jarak Dari Ibu Kota Kabupaten (Km)	Jalan yang Dilalui	Sarana Transportasi yang Digunakan
(1)	(2)	(3)	(4)	(5)
1. Maridan	32	48	Aspal	Darat/Laut
2. Mentawir	22	102	Aspal	Darat/Laut
3. Pemaluan	22	58	Aspal	Darat
4. Bumi Harapan	11	69	Beton/Aspal	Darat
5. Wonosari	15	95	Aspal	Darat
6. Semoi Dua	9	89	Diperkeras	Darat
7. Argo Mulyo	6	86	Beton/Aspal	Darat
8. Suko Mulyo	7	87	Beton/Aspal	Darat
9. Tengin Baru	0	80	Aspal	Darat
10. Sukaraja	3	77	Aspal	Darat
11. Bukit Raya	12	68	Aspal	Darat
12. Sepaku	9	71	Aspal	Darat
13. Karang Jinawi	9	71	Diperkeras	Darat
14. Telemow	28	52	Diperkeras	Darat
15. Binuang	25	55	Diperkeras	Darat

Sumber : Dinas Perhubungan Kab. Penajam Paser Utara

TABEL 1.4. Nama-Nama Sungai yang Melintasi Desa/Kelurahan Kecamatan Kecamatan Sepaku Tahun 2017

Nama Desa/Kelurahan	Sungai yang Melintasi
(1)	(2)
1. Maridan	-
2. Mentawir	Sungai Mentawir, Sungai Tembuni, Sungai Daub dan Sungai Kemantis
3. Pemaluan	Sungai Pemaluan, Sungai Bentayan, Sungai Trunen dan Sungai Larung
4. Bumi Harapan	Sungai Trunen, Sungai Mangkulio dan Sungai Biangai
5. Wonosari	Sungai Muntayo
6. Semoi Dua	Sungai Muntayo
7. Argo Mulyo	Sungai Muntayo
8. Suko Mulyo	Sungai Kali Wangi dan Sungai Sepinggan
9. Tengin Baru	Sungai Tengin
10. Sukaraja	Sungai Sepaku, Sungai Semoi dan Sungai Seluang
11. Bukit Raya	Sungai Sepaku dan Sungai Mangkulio
12. Sepaku	Sungai Sepaku
13. Karang Jinawi	Sungai Miyango
14. Telemow	Sungai Pemaluan
15. Binuang	Sungai Pemaluan dan Sungai Larung

Sumber : PODES 2018 Badan Pusat Statistik Kab. PPU

TABEL 1.5. Letak Topografi Desa/Kelurahan di Kecamatan Sepaku

Nama Desa/Kelurahan	Letak Desa/Kelurahan	Topografi Wilayah
(1)	(2)	(3)
1. Maridan	Di luar kawasan hutan	Dataran
2. Mentawir	Di dalam kawasan hutan	Dataran
3. Pernaluan	Di tepi/sekitar kawasan hutan	Dataran
4. Bumi Harapan	Ditepi/sekitar kawasan hutan	Dataran
5. Wonosari	Ditepi/sekitar kawasan hutan	Dataran
6. Semoi Dua	Ditepi/sekitar kawasan hutan	Lembah
7. Argo Mulyo	Ditepi/sekitar kawasan hutan	Dataran
8. Suko Mulyo	Ditepi/sekitar kawasan hutan	Lembah
9. Tengin Baru	Ditepi/sekitar kawasan hutan	Lembah
10. Sukaraja	Di luar kawasan hutan	Dataran
11. Bukit Raya	Ditepi/sekitar kawasan hutan	Dataran
12. Sepaku	Ditepi/sekitar kawasan hutan	Dataran
13. Karang Jinawi	Di dalam kawasan hutan	Lembah
14. Telemow	Di luar kawasan hutan	Dataran
15. Binuang	Di luar kawasan hutan	Dataran

Sumber : PODES 2018 Badan Pusat Statistik Kab. PPU

TABEL 1.6.

Rata-rata Curah Hujan per Bulan di Kecamatan Sepaku Tahun 2015 - 2017

Bulan	2015	2016	2017
(1)	(2)	(3)	(4)
1. Januari	15.00	16.27	11.21
2. Februari	25.42	13.40	11.92
3. Maret	14.21	20.00	20.33
4. April	25.53	20.00	12.95
5. Mei	15.56	18.97	20.06
6. Juni	25.00	13.58	9.77
7. Juli	11.75	16.25	10.50
8. Agustus	4.50	14.20	11.71
9. September	0.00	10.68	4.71
10. Oktober	3.33	15.47	13.50
11. November	9.36	17.20	12.79
12. Desember	15.28	0.00	14.11
Rata-rata	28.41	14.67	12.80

Sumber : BPP Kecamatan Sepaku

TABEL 1.7. Jumlah Hari Hujan per Bulan di Kecamatan Sepaku Tahun 2015 - 2017

Bulan	2015	2016	2017
(1)	(2)	(3)	(4)
1. Januari	19	11	14
2. Februari	12	5	13
3. Maret	12	6	15
4. April	17	6	20
5. Mei	9	19	18
6. Juni	8	12	13
7. Juli	2	12	12
8. Agustus	1	10	17
9. September	0	11	14
10. Oktober	3	16	14
11. November	11	15	19
12. Desember	9	0	18
Jumlah	103	123	187

Sumber : BPP Kecamatan Sepaku

BAB II

PEMERINTAHAN

<https://ppukab.bps.go.id>

<https://ppukab.bps.go.id>

BAB II

PEMERINTAHAN

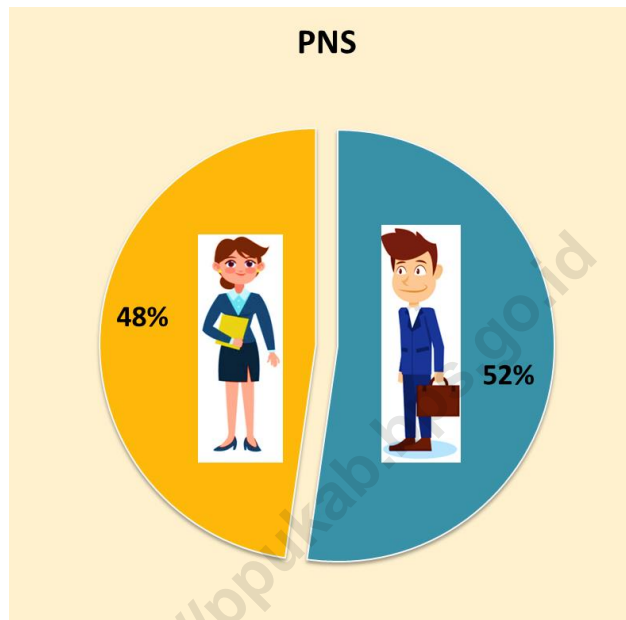
A. Pemerintahan Kecamatan

Berdasarkan Peraturan Pemerintah Republik Indonesia Nomor 38 Tahun 1996, Pasal 8 Ayat 1, Kecamatan Sepaku merupakan bagian dari Kabupaten Dati II Paser Kabupaten Paser, yang dari 8 desa dan 4 kelurahan.

Pada tahun 2002 terbit Undang-Undang Nomor 7 Tahun 2002 tanggal 10 April 2002 tentang “Pembentukan Kabupaten Penajam Paser Utara”. Di mana Kecamatan Sepaku masuk dalam wilayah pemekaran Kabupaten Penajam Paser Utara bersama dengan Kecamatan Penajam, Kecamatan Babulu, dan Kecamatan Waru.

Kecamatan Sepaku yang sebelumnya terdiri dari 8 desa dan 4 kelurahan, pada tahun 2010 Kecamatan Sepaku mengalami pemekaran, dimana Kelurahan Maridan dibagi menjadi tiga yaitu Kelurahan Maridan (tetap), Desa Telemow dan Desa Binuang. Sehingga saat ini Kecamatan Sepaku terdiri dari 11 desa dan 4 kelurahan.

Grafik 2.1. Persentase Pegawai Negeri Sipil di Lingkungan Kantor Camat Sepaku menurut Jenis Kelamin Tahun 2018



Pelaksanaan kegiatan pemerintahan di Kecamatan Sepaku, dipimpin oleh Camat yang dibantu oleh Sekretaris Camat (Sekcam), Sub Bagian Program dan Keuangan, Sub Bagian Umum dan Kepegawaian, serta tiga seksi pelaksana teknis yaitu Seksi Pertanahan dan Pengelolaan Sumber Daya Alam (PPSDA), Seksi Tata Pemerintahan, dan Seksi Pemberdayaan Masyarakat dan Kesejahteraan Sosial (PMKESOS).

B. Pemerintahan Desa dan Kelurahan

Pemerintahan terendah dalam susunan pemerintahan di Wilayah Republik Indonesia adalah Desa dan Kelurahan. Desa adalah suatu wilayah yang ditempati oleh sejumlah penduduk sebagai satu kesatuan masyarakat yang mempunyai organisasi pemerintah terendah langsung di bawah camat

dan berhak menyelenggarakan rumah tangga sendiri dalam ikatan negara Republik Indonesia. Dan kelurahan adalah suatu wilayah yang ditempati oleh sejumlah penduduk yang mempunyai organisasi pemerintah terendah langsung di bawah camat dan tidak berhak menyelenggarakan rumah tangga sendiri.

Hal ini sesuai dengan Undang-undang Nomor 32 Tahun 2004 tentang Pemerintahan Daerah, dimana dalam Penyelenggaraan Pemerintahan Kelurahan bahwa Lurah bertanggung jawab kepada Bupati melalui Camat. Sedangkan Pemerintahan Desa dibentuk Pemerintah Desa dan Badan Permusyawaratan Desa (BPD). Pemerintah desa dipimpin oleh Kepala Desa yang dipilih langsung oleh masyarakat sedangkan anggota BPD bisa dipilih melalui musyawarah mufakat.

Dalam hal pemerintahan, Pemerintahan desa/kelurahan dibantu dengan keberadaan Satuan Lingkungan Setempat (SLS). Dalam Pemerintahan Desa, terdapat SLS yaitu Dusun dan Rukun Tetangga (RT). Sedangkan Pemerintahan Kelurahan hanya dibantu dengan RT. Dan untuk keamanan lingkungan disiapkan Linmas/Hansip (Perlindungan Masyarakat/Pertahanan Sipil) di tingkat desa/kelurahan. Selain Linmas/Hansip, dalam hal keamanan juga dibantu oleh Babinsa (Bintara Pembina Desa) dan Babinkamtibnas (Bintara Pembina Keamanan dan Ketertiban Masyarakat) yang berasal dari Polsek (Polisi Sektor) / Koramil (Komando Rayon Militer) setempat. Kecamatan Sepaku memiliki 15 Babinsa dan 15 Babinkamtibnas, jadi setiap Desa/Kelurahan di wilayah Kecamatan Sepaku masing – masing memiliki 1 Babinsa dan 1 Babinkamtibnas.

Dusun merupakan bagian wilayah desa yang merupakan lingkungan pelaksanaan pemerintah desa. Satu desa biasanya terdiri dari beberapa dusun dan dusun terdiri dari beberapa RW (Rukun Warga) dan RT (Rukun Tetangga).

Rukun Tetangga (RT) merupakan organisasi masyarakat yang diakui dan dibina oleh pemerintah untuk memelihara dan melestarikan nilai-nilai kehidupan masyarakat Indonesia yang berdasarkan kegotongroyongan dan kekeluargaan serta untuk membantu meningkatkan kelancaran tugas pemerintahan, pembangunan, dan kemasyarakatan di desa dan kelurahan. Dapat dikatakan juga bahwa RT adalah mitra pemerintah yang strukturnya di luar Pemerintahan Kelurahan. Setiap RT sebanyak-banyaknya terdiri dari 30 KK (Kepala Keluarga) untuk Desa dan sebanyak-banyaknya 50 KK untuk kelurahan yang dibentuk berdasarkan Peraturan Menteri Dalam Negeri Nomor 7 Tahun 1983 tentang Pembentukan RT dan RW. Diketahui untuk wilayah Provinsi Kalimantan Timur, khususnya Kecamatan Sepaku Kabupaten Penajam Paser Utara, Rukun Warga (RW) sudah ditiadakan.

Data Kecamatan Sepaku pada Tahun 2017 menyebutkan bahwa Kecamatan Sepaku terbagi menjadi 36 dusun dan 209 RT. Tidak mengalami perubahan dari tahun sebelumnya.

TABEL 2.1. Nama-nama Pejabat Muspida di Kecamatan Sepaku Tahun 2018

Nama Pejabat	Jabatan
(1)	(2)
Risman Abdul, S.Sos	CAMAT
Kapten Inf. Priyanto	KOMANDAN RAYON MILITER
AKP Suyono, SH	KEPALA KEPOLISIAN SEKTOR

Sumber : Instansi/Lembaga Terkait

TABEL 2.2. Jumlah Pegawai Negeri Sipil di Lingkungan Kantor Camat Kecamatan Sepaku Menurut Golongan Tahun 2018

Golongan	Jenis Kelamin		Jumlah
	Laki-laki	Perempuan	
(1)	(2)	(3)	(4)
IV/b	0	0	0
IV/a	2	0	2
III/d	3	1	4
III/c	5	1	6
III/b	2	1	3
III/a	1	1	2
II/d	1	3	4
II/c	6	7	13
II/b	1	6	7
II/a	1	1	2
I/d	0	0	0
I/c	1	0	1
I/a	0	0	0
Jumlah	23	21	44

Sumber : Kecamatan Sepaku

TABEL 2.3. Nama Kepala Desa/Lurah dan Pejabat Tingkat Desa/Kelurahan Kecamatan Sepaku Tahun 2018

Nama Desa/Kelurahan	Nama Kepala Desa/Lurah	Nama Sekretaris Desa/Lurah
(1)	(2)	(3)
1. Maridan	Hendro Susilo, M.Pd	-
2. Mentawir	Supriyadi	-
3. Pemaluan	Taufiq, S.Sos	-
4. Bumi Harapan	Kastiyar	Sugiarto
5. Wonosari	Kasiono	Agus Susanto
6. Semoi Dua	Hadi Muntoro	-
7. Argo Mulyo	Budi Suwanto	Marwan
8. Suko Mulyo	Samin	Aris Prasetyo
9. Tengin Baru	Ahmad Mauladin	Sri Widyawati
10. Sukaraja*	Yatiman Setiawan	Hasbi Festiadi, S.KM
11. Bukit Raya	Sunoto, S.Sos	Adi Suriyadi, S.Pd
12. Sepaku	Haridsyah, S.Ip	-
13. Karang Jinawi	Suprpto	Indra Wargo Utomo
14. Telemow	Wakid Santoso	-
15. Binuang	Madan	Fachrian

*Penjabat atau Pj

Sumber : Kecamatan Sepaku

TABEL 2.4.

Jumlah Aparatur Pemerintah Desa/Kelurahan Kecamatan Sepaku Tahun 2018

Nama Desa/Kelurahan	Kepala Desa/Lurah	Sekretaris Desa/Lurah	Kepala Dusun	Pengurus BPD
(1)	(2)	(3)	(4)	(5)
1. Maridan	1	0	-	-
2. Mentawir	1	0	-	-
3. Pemaluan	1	0	-	-
4. Bumi Harapan	1	1	2	5
5. Wonosari	1	1	2	5
6. Semoi Dua	1	0	4	7
7. Argo Mulyo	1	1	5	7
8. Suko Mulyo	1	1	3	5
9. Tengin Baru	1	1	5	7
10. Sukaraja*	1	1	5	7
11. Bukit Raya	1	1	2	7
12. Sepaku	1	0	-	-
13. Karang Jinawi	1	1	2	5
14. Telemow	1	0	3	7
15. Binuang	1	1	2	5
Jumlah	15	9	35	67

*Penjabat atau Pj

Sumber : Kecamatan Sepaku

TABEL 2.5.

Banyaknya RT di Kecamatan Sepaku Tahun 2015-2017

Nama Desa/Kelurahan	2015	2016	2017
(1)	(2)	(3)	(4)
1. Maridan	23	23	23
2. Mentawir	4	4	4
3. Pemaluan	6	6	6
4. Bumi Harapan	8	8	10
5. Wonosari	9	9	9
6. Semoi Dua	23	23	23
7. Argo Mulyo	24	24	24
8. Suko Mulyo	13	13	13
9. Tengin Baru	22	22	22
10. Sukaraja	25	25	25
11. Bukit Raya	13	13	13
12. Sepaku	9	9	9
13. Karang Jinawi	8	8	8
14. Telemow	14	14	14
15. Binuang	8	8	9
Jumlah	209	209	212

Sumber : Kantor Desa/Kelurahan Kecamatan Sepaku

TABEL 2.6.

Status Pemerintahan dan Klasifikasi Desa/Kelurahan Tahun 2017

Nama Desa/Kelurahan	Status Pemerintahan	Klasifikasi Desa/Kelurahan
(1)	(2)	(3)
1. Maridan	Kelurahan	Swakarya
2. Mentawir	Kelurahan	Swakarya
3. Pemaluan	Kelurahan	Swadaya
4. Bumi Harapan	Desa	Swadaya
5. Wonosari	Desa	Swadaya
6. Semoi Dua	Desa	Swadaya
7. Argo Mulyo	Desa	Swadaya
8. Suko Mulyo	Desa	Swadaya
9. Tengin Baru	Desa	Swadaya
10. Sukaraja	Desa	Swadaya
11. Bukit Raya	Desa	Swadaya
12. Sepaku	Kelurahan	Swadaya
13. Karang Jinawi	Desa	Swadaya
14. Telemow	Desa	Swakarya
15. Binuang	Desa	Swadaya

Sumber : Badan Pemberdayaan Masyarakat dan Pemerintahan Desa Kab. Penajam Paser Utara

TABEL 2.7. Banyaknya Anggota Hansip dan Polisi Pelayanan Masyarakat (POLMAS) Menurut Desa/Kelurahan Tahun 2017

Nama Desa/Kelurahan	Hansip/Linmas	Polisi Pelayanan Masyarakat (Polmas)
(1)	(2)	(3)
1. Maridan	23	1
2. Mentawir	12	1
3. Pemaluan	10	1
4. Bumi Harapan	11	1
5. Wonosari	11	1
6. Semoi Dua	20	1
7. Argo Mulyo	22	1
8. Suko Mulyo	16	1
9. Tengin Baru	20	1
10. Sukaraja	16	1
11. Bukit Raya	19	1
12. Sepaku	10	1
13. Karang Jinawi	8	1
14. Telemow	18	1
15. Binuang	8	1
Jumlah	224	15

Sumber : Kecamatan Sepaku

TABEL 2.8. Nama - nama anggota DPRD Daerah Pemilihan Kecamatan Sepaku
Periode 2015-2019

Nama Anggota Dewan	Partai
(1)	(2)
Fadliansyah, ST	GOLKAR
Hartono Basuki, S.Pdi	PDI Perjuangan
Sariman, S.Pdi	PKS
Suyadi, S.Sos	Gerindra
Muhammad Zaidsyah	PKB

Sumber : Kecamatan Sepaku

BAB III

KEPENDUDUKAN

<https://ppukab.bps.go.id>

<https://ppukab.bps.go.id>

BAB III

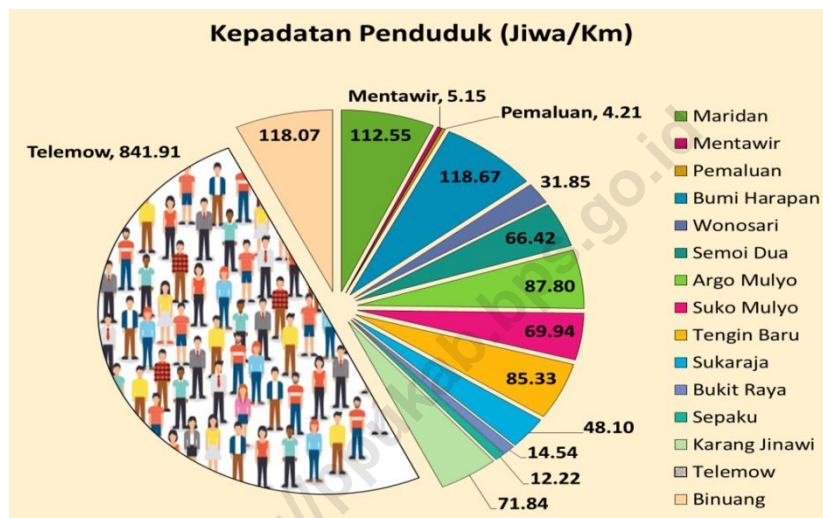
KEPENDUDUKAN

A. Persebaran Penduduk

Kecamatan Sepaku Kabupaten Penajam Paser Utara mencatat pada akhir Desember 2016 penduduk Kecamatan Sepaku sebanyak 36.627 jiwa. Terdiri dari 19.139 jiwa berjenis kelamin laki-laki dan 17.488 jiwa berjenis kelamin perempuan.

Penduduk terbanyak di Kecamatan Sepaku terdapat di Kelurahan Maridan yaitu sebanyak 4.857 jiwa, dan Kelurahan Mentawir merupakan wilayah Kecamatan Sepaku yang penduduknya paling sedikit yaitu sebanyak 675 jiwa. Persentase jumlah penduduk berdasarkan jenis kelamin di Kecamatan Sepaku lebih rinci dapat dilihat pada Grafik 3.1.

Grafik : 3.1. Kepadatan Penduduk menurut Desa/Kelurahan di Kecamatan Sepaku Tahun 2018



Jika dilihat dari tingkat kepadatan penduduknya, rata-rata setiap 1 Km² terdapat 31,24 \approx 31 jiwa di Kecamatan Sepaku. Penduduk terpadat berada di Desa Telemow dengan kepadatan penduduk sebesar 770.95 jiwa/Km² berarti setiap 1 Km² terdapat penduduk sebanyak 770 jiwa. Sedangkan penduduk yang paling jarang berada di Kelurahan Pemaluan dengan kepadatan penduduk sebesar 4.21 jiwa/Km² berarti setiap 1 Km² hanya terdapat 4 jiwa.

B. Komposisi Penduduk

Komposisi penduduk merupakan pengelompokan penduduk berdasarkan kriteria (ukuran) tertentu. Kriteria atau ukuran yang umum digunakan dalam pengelompokan penduduk seperti jenis kelamin, umur,

dan mata pencaharian. Dengan adanya pengelompokan penduduk ini dapat mempermudah pemerintah dalam melihat keadaan penduduk wilayahnya.

Dilihat dari aspek biologis biasanya mengelompokkan penduduk berdasarkan umur atau jenis kelamin. Dengan menggunakan data penduduk (proyeksi BPS Kab. Penajam Paser Utara), diketahui rasio jenis kelamin penduduk Kecamatan Sepaku pada Tahun 2016 adalah 125,84 yang berarti dari 100 orang wanita terdapat 125 orang pria.

Dilihat dari aspek sosial, dikemukakan status perkawinan penduduk usia 10 tahun ke atas pada Tahun 2015. Penduduk laki-laki yang berstatus belum kawin sebesar 46,02 persen dan perempuan sebesar 46,57 persen. Penduduk laki-laki berstatus kawin sebesar 51,35 persen dan perempuan 50,44 persen. Penduduk laki-laki berstatus cerai hidup sebesar 0,00 persen, dan perempuan sebesar 0,61 persen. Dan terakhir penduduk yang berstatus cerai mati berjenis kelamin laki-laki sebesar 2,63 persen dan perempuan sebesar 2,38 persen.

<https://ppukab.bps.go.id>

TABEL 3.1. Banyaknya Penduduk Kecamatan Sepaku Menurut Jenis Kelamin, Rasio Jenis Kelamin dan Pertumbuhan Tahun 2015-2017

T a h u n	Penduduk		Rasio Jenis Kelamin	Pertumbuhan (%)
	Laki - laki	Perempuan		
(1)	(2)	(3)	(4)	(5)
2017	17,704	15,183	116.60	3.32
2016	17,518	14,311	122.41	4.13
2015	17,313	13,254	130.62	-0.38

Sumber : Badan Pusat Statistik Kab. Penajam Paser Utara (Proyeksi Penduduk)

TABEL 3.2. Luas Wilayah dan Kepadatan Penduduk Menurut Desa/Kelurahan di Kecamatan Sepaku Tahun 2017

Nama Desa/Kelurahan	Luas wilayah (Km)	Jumlah Penduduk (jiwa)	Kepadatan Penduduk (jiwa/km)
(1)	(2)	(3)	(4)
1. Maridan	37.05	4,170	112.55
2. Mentawir	132.24	681	5.15
3. Pemaluan	367.18	1,547	4.21
4. Bumi Harapan	15.00	1,780	118.67
5. Wonosari	33.41	1,064	31.85
6. Semoi Dua	47.74	3,171	66.42
7. Argo Mulyo	36.14	3,173	87.80
8. Suko Mulyo	27.11	1,896	69.94
9. Tengin Baru	43.48	3,710	85.33
10. Sukaraja	77.38	3,722	48.10
11. Bukit Raya	185.34	2,694	14.54
12. Sepaku	133.97	1,637	12.22
13. Karang Jinawi	13.85	995	71.84
14. Telemow	4.82	4,058	841.91
15. Binuang	17.65	2,084	118.07
Jumlah	1,172.36	36,382	31.03

Sumber : Kecamatan Sepaku

TABEL 3.3.

Banyaknya Penduduk Menurut Jenis Kelamin per Desa/Kelurahan Tahun 2017

Nama Desa/Kelurahan	Laki-laki (jiwa)	Perempuan (jiwa)	Total Penduduk (jiwa)
(1)	(2)	(3)	(4)
1. Maridan	2,192	1,978	4,170
2. Mentawir	372	309	681
3. Pemaluan	835	712	1,547
4. Bumi Harapan	934	846	1,780
5. Wonosari	542	522	1,064
6. Semoi Dua	1,615	1,556	3,171
7. Argo Mulyo	1,660	1,513	3,173
8. Suko Mulyo	965	931	1,896
9. Tengin Baru	1,903	1,807	3,710
10. Sukaraja	1,951	1,771	3,722
11. Bukit Raya	1,388	1,306	2,694
12. Sepaku	843	794	1,637
13. Karang Jinawi	525	470	995
14. Telemow	2,190	1,868	4,058
15. Binuang	1,109	975	2,084
Jumlah	19,024	17,358	36,382

Sumber : Kecamatan Sepaku

TABEL 3.4. Jumlah Penduduk Berdasarkan Daerah Perkotaan dan Pedesaan menurut Desa/Kelurahan Tahun 2017

Nama Desa/Kelurahan	Perkotaan (jiwa)	Pedesaan (jiwa)	Jumlah
(1)	(2)	(3)	(4)
1. Maridan	4,170		4,170
2. Mentawir		681	681
3. Pemaluan		1,547	1,547
4. Bumi Harapan		1,780	1,780
5. Wonosari		1,064	1,064
6. Semoi Dua		3,171	3,171
7. Argo Mulyo		3,173	3,173
8. Suko Mulyo		1,896	1,896
9. Tengin Baru	3,710		3,710
10. Sukaraja		3,722	3,722
11. Bukit Raya		2,694	2,694
12. Sepaku		1,637	1,637
13. Karang Jinawi		995	995
14. Telemow	4,058		4,058
15. Binuang	2,084		2,084
Jumlah	14,022	22,360	36,382

Sumber : Kecamatan Sepaku

TABEL 3.5. Jumlah Penduduk Berdasarkan Agama yang Dianut di Kecamatan Sepaku Tahun 2017

Agama	Jumlah (Orang)
(1)	(2)
Islam	31,400
Protestan	2,724
Katolik	901
Hindu	9
Budha	0
Lainnya	0
Jumlah	35,034

Sumber : Dinas Kependudukan dan Pencatatan Sipil Kab. Penajam Paser Utara

<https://ppukab.bps.go.id>

BAB IV

PENDIDIKAN

<https://ppukab.bps.go.id>

<https://ppukab.bps.go.id>

BAB IV


PENDIDIKAN

A. Sarana dan Prasarana Pendidikan

Pendidikan merupakan faktor penting untuk meningkatkan kualitas sumber daya manusia. Berhasil tidaknya pembangunan sangat dipengaruhi oleh kualitas sumber daya manusia yang ada di daerah tersebut. Oleh karena itu, kuantitas dan kualitas sarana serta prasarana pendidikan merupakan kebutuhan pokok yang harus tersedia di setiap daerah.

Data Dinas Pendidikan, Pemuda dan Olahraga menyebutkan pada Tahun 2015 Kecamatan Sepaku memiliki TK (Taman Kanak-kanak) sebanyak 29 dan semuanya berstatus swasta. SD (Sekolah Dasar) Negeri sebanyak 24 dan 3 SD Swasta. SMP (Sekolah Menengah Pertama) Negeri sebanyak 4, 2 SMP Swasta dan 1 MTS Negeri. SMA (Sekolah Menengah Atas) Negeri sebanyak 1, SMA Swasta sebanyak 1 dan tidak memiliki MA (Madrasah Aliyah). SMK (Sekolah Menengah Kejuruan) Negeri sebanyak 2 dan tidak memiliki SMK Swasta.

Grafik 4.1. Jumlah Fasilitas Sekolah
di Kecamatan Sepaku Tahun 2017



TABEL 4.1. Banyaknya Taman Kanak-Kanak (TK) dan Kelompok Bermain (KB) Dirinci menurut Desa/Kelurahan di Kecamatan Sepaku Tahun 2017

Nama Desa/Kelurahan	Taman Kanak-Kanak (TK)		Kelompok Bermain (KB)		Jumlah	
	Negeri	Swasta	Negeri	Swasta	Negeri	Swasta
(1)	(2)	(3)	(4)	(5)	(6)	(7)
1. Maridan	0	3	0	2	0	5
2. Mentawir	0	0	0	1	0	1
3. Pernaluan	0	1	0	0	0	1
4. Bumi Harapan	0	2	0	0	0	2
5. Wonosari	0	0	0	1	0	1
6. Semoi Dua	0	1	0	1	0	2
7. Argo Mulyo	0	1	0	1	0	2
8. Suko Mulyo	0	2	0	0	0	2
9. Tengin Baru	0	1	0	2	0	3
10. Sukaraja	0	1	0	2	0	3
11. Bukit Raya	0	1	0	0	0	1
12. Sepaku	0	0	0	1	0	1
13. Karang Jinawi	0	1	0	0	0	1
14. Telemow	0	0	0	1	0	1
15. Binuang	0	1	0	1	0	2
Jumlah						
2017	0	15	0	13	0	28
2016	0	15	0	13	0	28
2015	0	15	0	13	0	28

Sumber : sekolah.data.kemdikbud.go.id

TABEL 4.2. Banyaknya Sekolah, Ruang Kelas dan Rombongan Belajar Sekolah Dasar Negeri Desa/Kelurahan di Kecamatan Sepaku Tahun 2017

Nama Desa/Kelurahan	Sekolah	Ruang Kelas	Rombongan Belajar
(1)	(2)	(3)	(4)
1. Maridan	3	28	22
2. Mentawir	1	5	5
3. Pemaluan	1	9	11
4. Bumi Harapan	1	11	10
5. Wonosari	1	8	6
6. Semoi Dua	2	14	17
7. Argo Mulyo	2	17	16
8. Suko Mulyo	2	11	12
9. Tengin Baru	3	25	18
10. Sukaraja	2	14	13
11. Bukit Raya	2	17	14
12. Sepaku	1	7	7
13. Karang Jinawi	1	8	6
14. Telemow	1	8	6
15. Binuang	1	6	6
Jumlah			
2017	24	188	169
2016	24	185	178
2015	24	185	178

Sumber : sekolah.data.kemdikbud.go.id

TABEL 4.3. Banyaknya Sekolah, Ruang Kelas dan Rombongan Belajar Sekolah Dasar Swasta Desa/Kelurahan di Kecamatan Sepaku Tahun 2017

Nama Desa/Kelurahan		Sekolah	Ruang Kelas	Kelas/Rombongan Belajar
(1)		(2)	(3)	(4)
1. Maridan		1	8	6
2. Mentawir		0	0	0
3. Pemaluan		0	0	0
4. Bumi Harapan		0	0	0
5. Wonosari		0	0	0
6. Semoi Dua		0	0	0
7. Argo Mulyo		0	0	0
8. Suko Mulyo		0	0	0
9. Tengin Baru		0	0	0
10. Sukaraja		1	7	7
11. Bukit Raya		0	0	0
12. Sepaku		0	0	0
13. Karang Jinawi		0	0	0
14. Telemow		0	0	0
15. Binuang		1	6	6
Jumlah	2017	3	21	19
	2016	3	13	15
	2015	3	13	15

Sumber : sekolah.data.kemdikbud.go.id

TABEL 4.4. Rata-Rata Banyaknya Murid Tiap Guru dan Murid Tiap Kelas Tingkat Sekolah Dasar Negeri Dirinci menurut Desa/Kelurahan di Kecamatan Sepaku Tahun 2017

Nama Desa/Kelurahan	Murid	Guru	Rombongan Belajar (Kelas)	Rata-rata Banyaknya Murid Tiap	
				Guru	Kelas
(1)	(2)	(3)	(4)	(5)	(6)
1. Maridan	602	31	22	19	27
2. Mentawir	35	5	5	7	7
3. Pemaluan	253	12	11	21	23
4. Bumi Harapan	246	14	10	18	25
5. Wonosari	192	9	6	21	32
6. Semoi Dua	357	22	17	16	21
7. Argo Mulyo	370	22	16	17	23
8. Suko Mulyo	194	16	12	12	16
9. Tengin Baru	405	27	18	15	23
10. Sukaraja	289	17	13	17	22
11. Bukit Raya	320	20	14	16	23
12. Sepaku	191	9	7	21	27
13. Karang Jinawi	105	8	6	13	18
14. Telemow	139	9	6	15	23
15. Binuang	104	8	6	13	17
Jumlah	2017	3,802	229	169	22
	2016	3,953	252	178	22
	2015	3,953	252	178	325

Sumber : sekolah.data.kemdikbud.go.id

TABEL 4.5. Rata-Rata Banyaknya Murid Tiap Guru dan Murid Tiap Kelas Tingkat Sekolah Dasar Swasta Dirinci menurut Desa/Kelurahan di Kecamatan Sepaku Tahun 2017

Nama Desa/Kelurahan	Murid	Guru	Rombongan Belajar (Kelas)	Rata-rata Banyaknya Murid Tiap	
				Guru	Kelas
(1)	(2)	(3)	(4)	(5)	(6)
1. Maridan	138	7	6	20	23
2. Mentawir	0	0	0	0	0
3. Pemaluan	0	0	0	0	0
4. Bumi Harapan	0	0	0	0	0
5. Wonosari	0	0	0	0	0
6. Semoi Dua	0	0	0	0	0
7. Argo Mulyo	0	0	0	0	0
8. Suko Mulyo	0	0	0	0	0
9. Tengin Baru	0	0	0	0	0
10. Sukaraja	144	9	7	16	21
11. Bukit Raya	0	0	0	0	0
12. Sepaku	0	0	0	0	0
13. Karang Jinawi	0	0	0	0	0
14. Telemow	0	0	0	0	0
15. Binuang	108	5	6	22	18
Jumlah	2017	390	21	19	21
	2016	283	20	15	19
	2015	283	20	15	19

Sumber : sekolah.data.kemdikbud.go.id

TABEL 4.6. Banyaknya Fasilitas Pendidikan Tingkat SMP Negeri dan Swasta Dirinci menurut Desa/Kelurahan Tahun 2017

Nama Desa/Kelurahan	Negeri		Swasta	
	Sekolah	Ruang Belajar	Sekolah	Ruang Belajar
(1)	(2)	(3)	(4)	(5)
1. Maridan	1	10	1	13
2. Mentawir	0	0	0	0
3. Pemaluan	0	0	0	0
4. Bumi Harapan	0	0	0	0
5. Wonosari	1	5	0	0
6. Semoi Dua	1	6	0	0
7. Argo Mulyo	0	0	0	0
8. Suko Mulyo	0	0	0	0
9. Tengin Baru	1	18	0	0
10. Sukaraja	0	0	1	1
11. Bukit Raya	0	0	1	8
12. Sepaku	0	0	0	0
13. Karang Jinawi	0	0	0	0
14. Telemow	0	0	0	0
15. Binuang	0	0	0	0
Jumlah				
2017	4	39	3	22
2016	4	30	2	21
2015	4	30	2	21

Sumber : sekolah.data.kemdikbud.go.id

TABEL 4.7. Banyaknya Sekolah, Murid dan Guru SMP Negeri Dirinci menurut Desa/Kelurahan di Kecamatan Sepaku Tahun 2017

Nama Desa/Kelurahan	Banyaknya Sekolah	Murid		Guru	
		Laki-laki	Perempuan	Laki-laki	Perempuan
(1)	(2)	(3)	(4)	(5)	(6)
1. Maridan	1	114	106	6	7
2. Mentawir	0	0	0	0	0
3. Pemaluan	0	0	0	0	0
4. Bumi Harapan	0	0	0	0	0
5. Wonosari	1	47	50	3	5
6. Semoi Dua	1	99	92	4	8
7. Argo Mulyo	0	0	0	0	0
8. Suko Mulyo	0	0	0	0	0
9. Tengin Baru	1	240	209	8	17
10. Sukaraja	0	0	0	0	0
11. Bukit Raya	0	0	0	0	0
12. Sepaku	0	0	0	0	0
13. Karang Jinawi	0	0	0	0	0
14. Telemow	0	0	0	0	0
15. Binuang	0	0	0	0	0
Jumlah	2017	4	500	457	21
	2016	4	486	455	27
	2015	4	486	455	27

Sumber : sekolah.data.kemdikbud.go.id

TABEL 4.8. Banyaknya Sekolah, Murid dan Guru SMP Swasta Dirinci menurut Desa/Kelurahan di Kecamatan Sepaku Tahun 2017

Nama Desa/Kelurahan	Banyaknya Sekolah	Murid		Guru	
		Laki-laki	Perempuan	Laki-laki	Perempuan
(1)	(2)	(3)	(4)	(5)	(6)
1. Maridan	1	156	150	7	8
2. Mentawir	0	0	0	0	0
3. Pemaluan	0	0	0	0	0
4. Bumi Harapan	0	0	0	0	0
5. Wonosari	0	0	0	0	0
6. Semoi Dua	0	0	0	0	0
7. Argo Mulyo	0	0	0	0	0
8. Suko Mulyo	0	0	0	0	0
9. Tengin Baru	0	0	0	0	0
10. Sukaraja	1	10	9	1	3
11. Bukit Raya	1	123	115	4	9
12. Sepaku	0	0	0	0	0
13. Karang Jinawi	0	0	0	0	0
14. Telemow	0	0	0	0	0
15. Binuang	0	0	0	0	0
Jumlah					
2017	3	289	274	12	20
2016	2	301	330	12	16
2015	2	301	330	12	16

Sumber : sekolah.data.kemdikbud.go.id

TABEL 4.9.

Banyaknya Fasilitas Pendidikan Tingkat SMA Negeri dan Swasta
Dirinci menurut Desa/Kelurahan Tahun 2017

Nama Desa/Kelurahan	Negeri		Swasta		
	Sekolah	Ruang Belajar	Sekolah	Ruang Belajar	
(1)	(2)	(3)	(4)	(5)	
1. Maridan	0	0	1	14	
2. Mentawir	0	0	0	0	
3. Pemaluan	0	0	0	0	
4. Bumi Harapan	0	0	0	0	
5. Wonosari	0	0	0	0	
6. Semoi Dua	0	0	0	0	
7. Argo Mulyo	0	0	0	0	
8. Suko Mulyo	0	0	0	0	
9. Tengin Baru	1	13	0	0	
10. Sukaraja	0	0	0	0	
11. Bukit Raya	0	0	0	0	
12. Sepaku	0	0	0	0	
13. Karang Jinawi	0	0	0	0	
14. Telemow	0	0	0	0	
15. Binuang	0	0	0	0	
Jumlah	2017	1	13	1	14
	2016	1	12	1	9
	2015	1	12	1	9

Sumber : sekolah.data.kemdikbud.go.id

TABEL 4.10. Banyaknya Fasilitas Pendidikan Tingkat SMK Negeri dan Swasta Dirinci menurut Desa/Kelurahan Tahun 2017

Nama Desa/Kelurahan	Negeri		Swasta	
	Sekolah	Ruang Belajar	Sekolah	Ruang Belajar
(1)	(2)	(3)	(4)	(5)
1. Maridan	0	0	0	0
2. Mentawir	0	0	0	0
3. Pemaluan	0	0	0	0
4. Bumi Harapan	0	0	0	0
5. Wonosari	0	0	0	0
6. Semoi Dua	1	7	0	0
7. Argo Mulyo	0	0	0	0
8. Suko Mulyo	0	0	0	0
9. Tengin Baru	0	0	0	0
10. Sukaraja	0	0	0	0
11. Bukit Raya	1	21	0	0
12. Sepaku	0	0	0	0
13. Karang Jinawi	0	0	0	0
14. Telemow	0	0	0	0
15. Binuang	1	9	0	0
Jumlah				
2017	3	37	0	0
2016	3	24	0	0
2015	3	24	0	0

Sumber : sekolah.data.kemdikbud.go.id

TABEL 4.11. Banyaknya Sekolah, Murid dan Guru SMA Negeri/Swasta Dirinci menurut Desa/Kelurahan di Kecamatan Sepaku Tahun 2017

Nama Desa/Kelurahan	Banyaknya Sekolah	Murid		Guru		
		Laki-laki	Perempuan	Laki-laki	Perempuan	
(1)	(2)	(3)	(4)	(5)	(6)	
1. Maridan	1	85	100	5	7	
2. Mentawir	0	0	0	0	0	
3. Pemaluan	0	0	0	0	0	
4. Bumi Harapan	0	0	0	0	0	
5. Wonosari	0	0	0	0	0	
6. Semoi Dua	0	0	0	0	0	
7. Argo Mulyo	0	0	0	0	0	
8. Suko Mulyo	0	0	0	0	0	
9. Tengin Baru	1	148	247	10	15	
10. Sukaraja	0	0	0	0	0	
11. Bukit Raya	0	0	0	0	0	
12. Sepaku	0	0	0	0	0	
13. Karang Jinawi	0	0	0	0	0	
14. Telemow	0	0	0	0	0	
15. Binuang	0	0	0	0	0	
Jumlah	2017	2	233	347	15	22
	2016	2	235	405	14	26
	2015	2	235	405	14	26

Sumber : sekolah.data.kemdikbud.go.id

TABEL 4.12. Banyaknya Sekolah, Murid dan Guru SMK Negeri/Swasta Dirinci menurut Desa/Kelurahan di Kecamatan Sepaku Tahun 2017

Nama Desa/Kelurahan	Banyaknya Sekolah	Murid		Guru	
		Laki-laki	Perempuan	Laki-laki	Perempuan
(1)	(2)	(3)	(4)	(5)	(6)
1. Maridan	0	0	0	0	0
2. Mentawir	0	0	0	0	0
3. Pemaluan	0	0	0	0	0
4. Bumi Harapan	0	0	0	0	0
5. Wonosari	0	0	0	0	0
6. Semoi Dua	1	76	63	7	4
7. Argo Mulyo	0	0	0	0	0
8. Suko Mulyo	0	0	0	0	0
9. Tengin Baru	0	0	0	0	0
10. Sukaraja	0	0	0	0	0
11. Bukit Raya	1	314	172	20	20
12. Sepaku	0	0	0	0	0
13. Karang Jinawi	0	0	0	0	0
14. Telemow	0	0	0	0	0
15. Binuang	1	152	86	9	10
Jumlah	2017	3	542	321	36
	2016	3	416	283	41
	2015	3	416	283	41

Sumber : sekolah.data.kemdikbud.go.id

TABEL 4.13. Banyaknya Sekolah, Murid dan Guru Madrasah Tsanawiyah (MTS) Negeri/Swasta Dirinci menurut Desa/Kelurahan di Kecamatan Sepaku Tahun 2017

Nama Desa/Kelurahan	Banyaknya Sekolah	Murid		Guru		
		Laki-laki	Perempuan	Tetap	Tidak Tetap	
(1)	(2)	(3)	(4)	(5)	(6)	
1. Maridan	0	0	0	0	0	
2. Mentawir	0	0	0	0	0	
3. Pemaluan	0	0	0	0	0	
4. Bumi Harapan	0	0	0	0	0	
5. Wonosari	0	0	0	0	0	
6. Semoi Dua	0	0	0	0	0	
7. Argo Mulyo	1	107	80	4	10	
8. Suko Mulyo	0	0	0	0	0	
9. Tengin Baru	0	0	0	0	0	
10. Sukaraja	0	0	0	0	0	
11. Bukit Raya	0	0	0	0	0	
12. Sepaku	0	0	0	0	0	
13. Karang Jinawi	0	0	0	0	0	
14. Telemow	0	0	0	0	0	
15. Binuang	0	0	0	0	0	
Jumlah	2017	1	107	80	4	10
	2016	1	-	-	-	-
	2015	1	-	-	-	-

Sumber : Kementerian Agama Kab. Penajam Paser Utara

TABEL 4.14. Banyaknya Sekolah, Murid dan Guru Madrasah Aliyah (MA) Negeri/Swasta Dirinci menurut Desa/Kelurahan di Kecamatan Sepaku Tahun 2017

Nama Desa/Kelurahan	Banyaknya Sekolah	Murid		Guru		
		Laki-laki	Perempuan	Tetap	Tidak Tetap	
(1)	(2)	(3)	(4)	(5)	(6)	
1. Maridan	0	0	0	0	0	
2. Mentawir	0	0	0	0	0	
3. Pemaluan	0	0	0	0	0	
4. Bumi Harapan	0	0	0	0	0	
5. Wonosari	0	0	0	0	0	
6. Semoi Dua	0	0	0	0	0	
7. Argo Mulyo	1	2	2	10	0	
8. Suko Mulyo	0	0	0	0	0	
9. Tengin Baru	0	0	0	0	0	
10. Sukaraja	0	0	0	0	0	
11. Bukit Raya	0	0	0	0	0	
12. Sepaku	0	0	0	0	0	
13. Karang Jinawi	0	0	0	0	0	
14. Telemow	0	0	0	0	0	
15. Binuang	0	0	0	0	0	
Jumlah	2017	1	2	2	10	0
	2016	0	-	-	-	-
	2015	0	-	-	-	-

Sumber : Kementerian Agama Kab. Penajam Paser Utara

BAB V

KESEHATAN DAN PERUMAHAN

<https://ppukab.bps.go.id>

BAB V

KESEHATAN DAN PERUMAHAN

A. Sarana Kesehatan

Pada dasarnya pembangunan di bidang kesehatan bertujuan untuk memberikan pelayanan kesehatan secara mudah, merata, dan murah. Dengan meningkatnya pelayanan kesehatan, pemerintah berupaya meningkatkan derajat kesehatan masyarakat. Salah satu upaya pemerintah dalam rangka pemeratakan pelayanan kesehatan kepada masyarakat adalah dengan penyediaan fasilitas kesehatan terutama puskesmas dan puskesmas pembantu karena kedua fasilitas tersebut dapat menjangkau segala lapisan masyarakat hingga ke daerah terpencil. Selain itu, sarana pelayanan kesehatan untuk pemeliharaan kesehatan bagi ibu dan anak juga sangat diperlukan seperti penyediaan polindes dan mengaktifkan kembali posyandu.

Pada Tahun 2017 jumlah puskesmas yang ada di Kecamatan Sepaku sebanyak 4 unit. Sedangkan puskesmas pembantu/ puskesmas keliling sebanyak 11 unit. Dan jumlah polindes yang ada di Kecamatan Sepaku sebanyak 8 unit sedangkan posyandu yang aktif sebanyak 69 kelompok.

Kecamatan Sepaku memiliki 4 puskesmas induk, yaitu Puskesmas Sepaku I, Sepaku III, Semoi dan Puskesmas Maridan. Karena adanya pemekaran wilayah di Kelurahan Maridan, Puskesmas Maridan saat ini

berlokasi di Desa Telemow. Masing-masing puskesmas membawahi beberapa wilayah desa/kelurahan. Puskesmas Sepaku I meliputi Desa Sukaraja, Bukit Raya, Karang Jinawi, Bumi Harapan dan Kelurahan Sepaku. Puskesmas Sepaku III meliputi Desa Tengin Baru, Argo Mulyo dan Suko Mulyo. Puskesmas Semoi meliputi Desa Semoi Dua, Wonosari dan Kelurahan Mentawir. Terakhir Puskesmas Maridan meliputi Desa Telemow, Binuang dan Kelurahan Maridan serta Pemaluan.

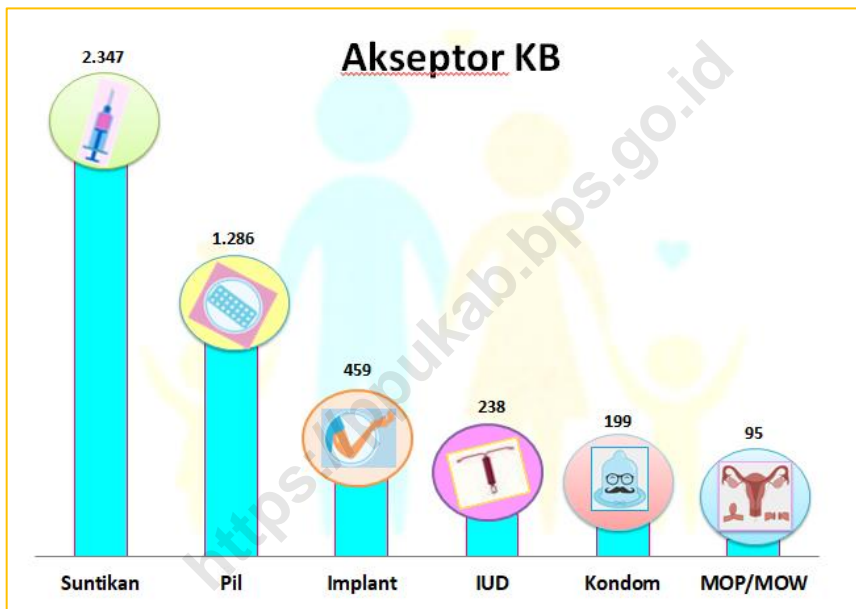
B. Keluarga Berencana

Keluarga Berencana (KB) merupakan suatu program pemerintah yang dirancang untuk menyeimbangkan antara kebutuhan dan jumlah penduduk. Program keluarga berencana oleh pemerintah adalah agar keluarga sebagai unit terkecil kehidupan bangsa diharapkan menerima Norma Keluarga Kecil Bahagia dan Sejahtera (NKKBS) yang berorientasi pada pertumbuhan yang seimbang. Gerakan Keluarga Berencana Nasional Indonesia telah berumur sangat lama yaitu pada tahun 70-an dan masyarakat dunia menganggap berhasil menurunkan angka kelahiran yang bermakna. Perencanaan jumlah keluarga dengan pembatasan yang bisa dilakukan dengan penggunaan alat-alat kontrasepsi atau penanggulangan kelahiran seperti kondom, spiral, IUD, dan sebagainya atau disebut sebagai akseptor.

Berdasarkan sumber data dari Dinas KB dan PP Kabupaten Penajam Paser Utara diketahui jenis akseptor KB suntik menjadi pilihan mayoritas perempuan di Kecamatan Sepaku yaitu sebanyak 2.347 orang. Pil KB menjadi pilihan kedua setelah suntikan yaitu sebanyak 1.286 orang. Dan lainnya

tersebar menggunakan jenis akseptor jenis lainnya seperti implant, IUD, kondom maupun MOW (Metode Operasi Wanita) /MOP (Metode Operasi).

Grafik : 5.1. Banyaknya Akseptor Keluarga Berencana di Kecamatan Sepaku Tahun 2017



C. Imunisasi

Imunisasi merupakan salah satu cara pencegahan penyakit akibat virus, yang dilakukan dengan cara memasukkan virus yang telah dilemahkan sehingga tubuh membentuk antibodi untuk melawan penyakit tersebut. Cara ini akan membuat tubuh lebih kuat ketika terserang virus tersebut, karena telah terbentuk antibodi. Pemerintah melalui Ikatan Dokter Anak Indonesia (IDAI) mewajibkan lima jenis vaksin bagi anak-anak Indonesia, yaitu BCG, DPT, POLIO, Campak dan Hepatitis.

BCG (*Bacille Calmette-Guérin*) untuk mencegah penyakit tuberkulosis atau TB (bukan lagi disingkat TBC), yaitu infeksi yang disebabkan bakteri *Mycobacterium tuberculosis*. Penyakit ini paling sering menyerang paru-paru, walaupun pada sepertiga kasus menyerang organ tubuh lain dan ditularkan orang ke orang.

Hepatitis B untuk melindungi tubuh dari virus Hepatitis B, yang bisa menyebabkan kerusakan pada hati. Waktu pemberian dalam waktu 12 jam setelah lahir, dilanjutkan pada umur 1 bulan, lalu saat 3 - 6 bulan. Jarak antara pemberian pertama dengan kedua minimal 4 minggu.

Polio bermanfaat untuk melindungi tubuh terhadap virus polio, yang menyebabkan kelumpuhan. Waktu pemberian Polio saat kunjungan pertama setelah lahir. Selanjutnya, vaksin ini diberikan tiga kali, yakni saat bayi berumur 2, 4, dan 6 bulan. Pemberian vaksin ini harus diulang (*boost*) pada usia 18 bulan dan 5 tahun.

DPT (*Diphtheria, Pertussis, Tetanus*) untuk mencegah tiga jenis penyakit, yaitu difteri (infeksi saluran pernapasan yang disebabkan bakteri), pertusis

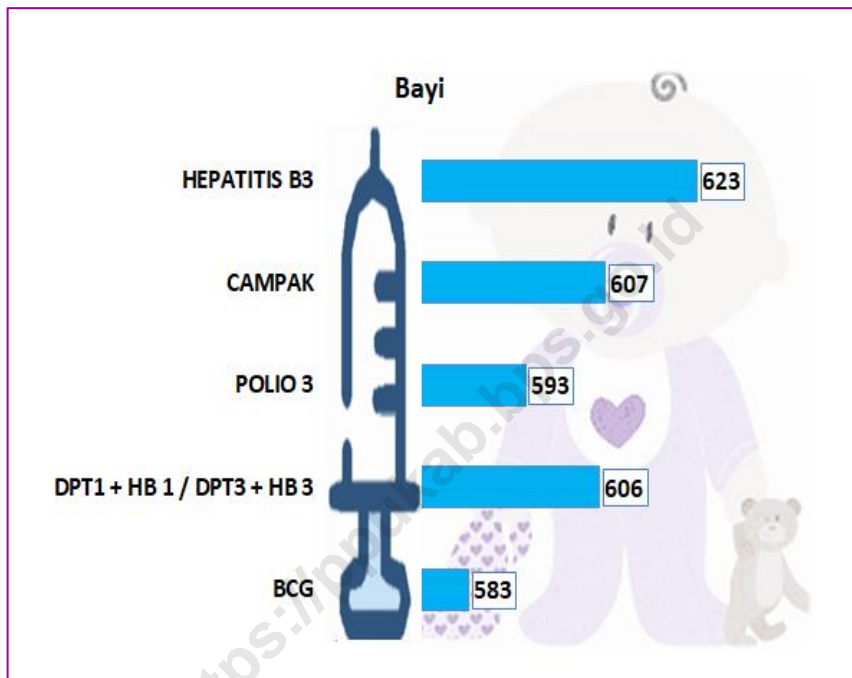
(batuk rejan, biasanya berlangsung dalam waktu yang lama) dan tetanus (infeksi bakteri pada bagian tubuh yang terluka). Waktu pemberian pertama kali diberikan saat bayi berumur lebih dari enam minggu. Pemberian selanjutnya pada usia 4 dan 6 bulan. Ulangan DPT diberikan umur 18 bulan dan 5 tahun. Pada usia 12 tahun, vaksin ini diberikan lagi, biasanya di sekolah.

Campak untuk melindungi anak dari penyakit campak yang disebabkan virus. Waktu pemberian pertama kali diberikan saat anak umur 9 bulan. Campak kedua diberikan pada saat anak SD kelas 1 (6 tahun). Jika belum mendapat vaksin campak pada umur 9 bulan, anak bisa diberikan vaksin kombinasi dengan gondongan dan campak Jerman (MMR atau *Measles, Mumps, Rubella*) di usia 15 bulan.

Dari data Dinas Kesehatan Kabupaten Penajam Paser Utara diketahui jumlah bayi yang melakukan imunisasi BCG sebanyak 583, imunisasi DPT1 + HB 1 / DPT3 + HB 3 sebanyak 606 bayi, Polio 3 sebanyak 593 bayi, Campak sebanyak 607 dan Hepatitis B3 sebanyak 623 bayi.

Grafik : 5.2. Banyaknya Bayi yang Diimunisasi

Menurut Jenis Imunisasinya di Kecamatan Sepaku Tahun 2017



TABEL 5.1. Banyaknya Sarana Kesehatan Menurut Jenis Sarana Kecamatan Sepaku Tahun 2015 - 2017

Jenis Prasarana	2015	2016	2017
(1)	(2)	(3)	(4)
1. Rumah Sakit	0	0	0
2. Klinik	1	1	0
3. Puskesmas	4	4	4
4. Puskesmas Pembantu dan Puskesmas Keliling	10	11	11
5. Polindes	10	10	8
5. Posyandu	68	68	69
6. Apotek	2	2	2
7. Toko Obat	7	7	2
8. Tempat Praktek Dokter	7	7	5

Sumber : Dinas Kesehatan Kab. Penajam Paser Utara

TABEL 5.2.

Banyaknya Puskesmas, Puskesmas Pembantu/Puskesmas Keliling, dan Polindes Desa Kecamatan Sepaku Dirinci per Desa/Kelurahan Tahun 2017

Nama Desa/Kelurahan		Puskesmas	Puskesmas Pembantu/ Puskesmas Keliling	Polindes
(1)		(2)	(3)	(4)
1.	Maridan	0	1	0
2.	Mentawir	0	1	1
3.	Pemaluan	0	1	0
4.	Bumi Harapan	0	1	1
5.	Wonosari	0	1	1
6.	Semoi Dua	1	1	1
7.	Argo Mulyo	0	1	1
8.	Suko Mulyo	0	1	1
9.	Tengin Baru	1	0	0
10.	Sukaraja	0	1	1
11.	Bukit Raya	1	0	0
12.	Sepaku	0	1	0
13.	Karang Jinawi	0	1	1
14.	Telemow	1	0	0
15.	Binuang	0	0	1
Jumlah	2017	4	11	9
	2016	4	10	10
	2015	4	10	10

Sumber : Dinas Kesehatan Kab. Penajam Paser Utara

TABEL 5.3. Banyaknya Apotek dan Toko Obat Kecamatan Sepaku Dirinci per Desa/Kelurahan Tahun 2017

Nama Desa/Kelurahan		Apotek	Toko Obat
(1)		(2)	(3)
1.	Maridan	0	1
2.	Mentawir	0	0
3.	Pemaluan	0	0
4.	Bumi Harapan	0	0
5.	Wonosari	0	0
6.	Semoi Dua	0	1
7.	Argo Mulyo	0	0
8.	Suko Mulyo	0	0
9.	Tengin Baru	0	0
10.	Sukaraja	1	0
11.	Bukit Raya	1	1
12.	Sepaku	0	0
13.	Karang Jinawi	0	0
14.	Telemow	0	0
15.	Binuang	0	0
Jumlah			
	2017	2	3
	2016	2	7
	2015	0	6

Sumber : Dinas Kesehatan Kab. Penajam Paser Utara

TABEL 5.4. Banyaknya Tenaga Kesehatan di Puskesmas Kecamatan Sepaku per Unit Kerja Tahun 2017

Unit Kerja		Banyaknya
(1)		(2)
1. Puskesmas Sepaku I		36
2. Puskesmas Sepaku III		26
3. Puskesmas Maridan		23
4. Puskesmas Semoi II		31
Jumlah	2017	116
	2016	114
	2015	137

Sumber : Dinas Kesehatan Kab. Penajam Paser Utara

TABEL 5.5.

Banyaknya Akseptor Keluarga Berencana di Kecamatan Sepaku Tahun 2017

Akseptor KB		Jumlah
(1)		(2)
1. IUD		238
2. MOP/MOW		95
3. Implant		459
4. Suntikan		2,347
5. Pil		1,286
6. Kondom		199
7. Lainnya		0
Jumlah	2017	4,624
	2016	22,243
	2015	5,729

Sumber : KB dan PP Kab. Penajam Paser Utara

TABEL 5.6.

Banyaknya Akseptor Keluarga Berencana Baru di Kecamatan Sepaku Tahun 2015 - 2017

Akseptor KB		Jumlah
(1)		(2)
1. IUD		9
2. MOP/MOW		0
3. Implant		33
4. Suntikan		332
5. Pil		143
6. Kondom		28
7. Lainnya		0
Jumlah	2017	545
	2016	561
	2015	666

Sumber : KB dan PP Kab. Penajam Paser Utara

TABEL 5.7.

Banyaknya Bayi yang Diimunisasi Menurut Jenis Imunisasinya di Kecamatan Sepaku Tahun 2017

Imunisasi	Puskesmas				Jumlah
	Sepaku I	Semoi II	Sepaku III	Maridan	
(1)	(2)	(3)	(4)	(5)	(6)
1. BCG	216	57	133	177	583
2. DPT1 + HB 1/ DPT3 + HB 3	256	60	142	148	606
3. POLIO 3	254	62	111	166	593
4. CAMPAK	235	56	138	178	607
5. HEPATITIS B3	195	75	125	228	623

Sumber : Dinas Kesehatan Kab. Penajam Paser Utara

TABEL 5.8.

Banyaknya Kunjungan Ibu Hamil, Imunisasi dan Status Gizi Bayi Balita Tahun 2017

Lain-lain	Jumlah
(1)	(2)
Kunjungan Ibu Hamil	
Baru	749
Lama	620
Imunisasi	
Imunisasi TT 1	348
Imunisasi TT 2	341
Bayi Balita	
Balita 1-4 Tahun	4,130
Balita Ditimbang	2,709
Bayi Gizi Kurang	108
Bayi Gizi Buruk	2

Sumber : Dinas Kesehatan Kab. Penajam Paser Utara

BAB VI

SOSIAL

<https://ppukab.bps.go.id>

<https://ppukab.bps.go.id>

BAB VI

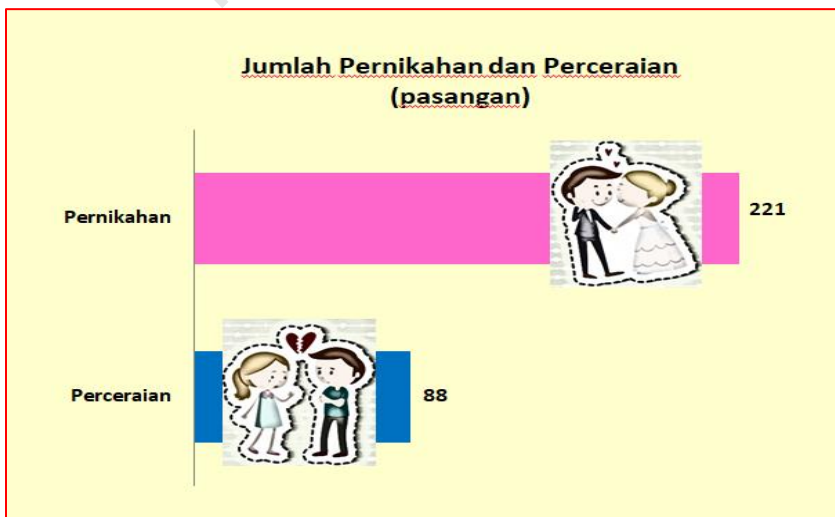
SOSIAL

A. Pernikahan dan Perceraian

Data Kementerian Agama Kabupaten Penajam Paser Utara menyebutkan jumlah pernikahan selama Tahun 2017 di Kecamatan Sepaku tercatat sebanyak 221 pasangan. Dan jumlah Penyuluh Agama Islam (non PNS) sebanyak 19 orang pada Tahun 2016.

Data perceraian bersumber dari Kantor Pengadilan Agama Kabupaten Paser. Diketahui jumlah pengajuan perceraian pemohon/termohon pada Tahun 2017 sebanyak 88 pasangan.

Grafik : 6.1. Jumlah Pernikahan dan Perceraian di Kecamatan Sepaku Tahun 2017



B. Fasilitas Ibadah

Kehidupan beragama di Negara Indonesia diatur sesuai dengan pasal 29 UUD 1945 dan butir-butir Pancasila sila pertama yang menjamin kebebasan penduduk memeluk suatu agama dan menjalankan ibadah keagamaan sesuai dengan agama dan kepercayaannya masing-masing.

Fasilitas ibadah yang tersedia di Kecamatan Sepaku Tahun 2015 adalah Masjid sebanyak 53 buah, Surau/Langgar 89 buah, Gereja 20 buah serta Pura dan Vihara belum tersedia di Kecamatan Sepaku.

TABEL 6.1. Banyaknya Penyuluh Agama Islam (Non PNS) di Kecamatan Sepaku Dirinci per Desa/Kelurahan Tahun 2016

Nama Desa/Kelurahan	Penyuluh Agama Islam
(1)	(2)
1. Maridan	5
2. Mentawir	0
3. Pemaluan	1
4. Bumi Harapan	0
5. Wonosari	0
6. Semoi Dua	1
7. Argo Mulyo	4
8. Suko Mulyo	0
9. Tengin Baru	2
10. Sukaraja	0
11. Bukit Raya	1
12. Sepaku	0
13. Karang Jinawi	4
14. Telemow	1
15. Binuang	0
Jumlah	19

Sumber : Kementerian Agama Kab. Penajam Paser Utara

TABEL 6.2.

Jumlah Pernikahan dan Perceraian di Kecamatan Sepaku Tahun 2017

Pernikahan/Perceraian	Jumlah
(1)	(2)
Pernikahan	221
Perceraian	
Pemohon/Penggugat	58
Termohon/Tergugat	30
Cerai Talak	
Pemohon	23
Termohon	12
Cerai Gugat	
Penggugat	35
Tergugat	18

Sumber : Kementerian Agama Kab. Penajam Paser Utara (Pernikahan)
Kantor Pengadilan Agama Kab. Paser (Perceraian)

TABEL 6.3.

Jumlah Sarana Ibadah Kecamatan Sepaku Tahun 2017

Sarana Ibadah	Jumlah
(1)	(2)
Masjid	53
Langgar	89
Musholla	0
Gereja	20
Pura	0
Vihara	0

Sumber : Kementerian Agama Kab. Penajam Paser Utara

<https://ppukab.bps.go.id>

BAB VII

TRANSPORTASI DAN KOMUNIKASI

<https://ppukab.bps.go.id>

<https://ppukab.bps.go.id>

BAB VII

TRANSPORTASI DAN KOMUNIKASI

A. Jalan

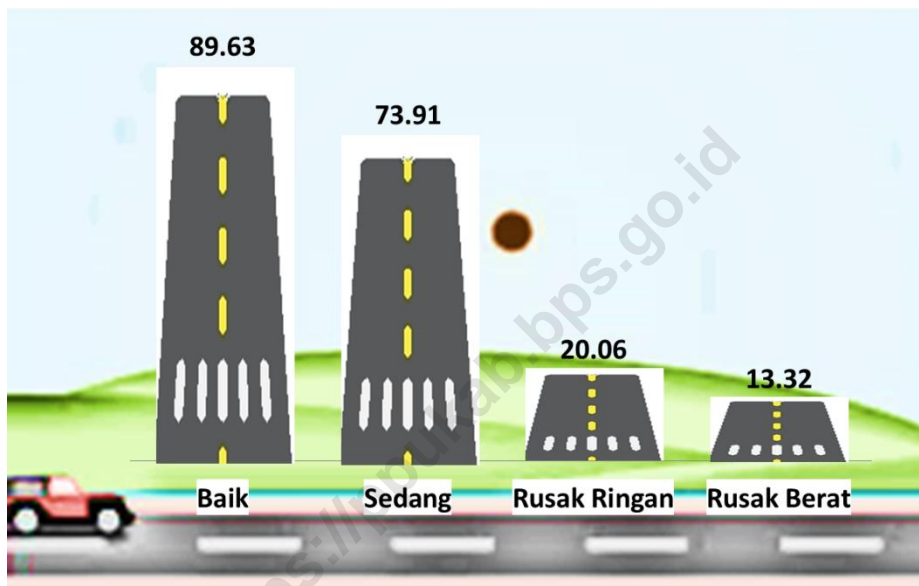
Jalan merupakan fasilitas umum yang sangat vital bagi pembangunan. Kelancaran transportasi menjadi persyaratan penting bergeraknya roda perekonomian suatu wilayah. Sehingga peningkatan kualitas jalan selalu menjadi prioritas utama dalam pembangunan fisik daerah.

Panjang jalan di Kecamatan Sepaku Tahun 2017 mencapai 248,93 Km dengan rincian 196,93 Km merupakan jalan Kabupaten dan 52,00 Km merupakan jalan propinsi. Jenis permukaan jalan wilayah Kecamatan Sepaku terdiri dari aspal sepanjang 61,53 Km, kerikil sepanjang 107,55 Km, tanah sepanjang 27,44 Km dan permukaan jalan lainnya sepanjang 0,41 Km.

Jika dilihat dari kondisi jalan di Kecamatan Sepaku yaitu 89,63 Km dalam kondisi baik, 73,91 Km dalam kondisi sedang, rusak ringan sepanjang 20,06 Km dan rusak berat sepanjang 13,32 Km.

Grafik : 7.1. Panjang Jalan Kabupaten Menurut Kondisi Jalan


Tahun 2017 (Km)



B. Angkutan Umum dan Barang

Modal transportasi umum yang digunakan menuju ke Kecamatan Sepaku adalah kendaraan umum melalui Balikpapan-Sepaku dan melalui Trayek Petung – ITCI Kenangan, belum ada transportasi umum yang melayani khusus Penajam – Sepaku. Sampai akhir Desember 2017, di Kecamatan Sepaku terdapat kendaraan bus sebanyak 0 buah, mobil penumpang umum sebanyak 17 buah sedangkan mobil barang cargo sebanyak 460 buah.

Grafik : 7.2. Banyaknya Kendaraan Bermotor Angkutan Umum
Tahun 2017



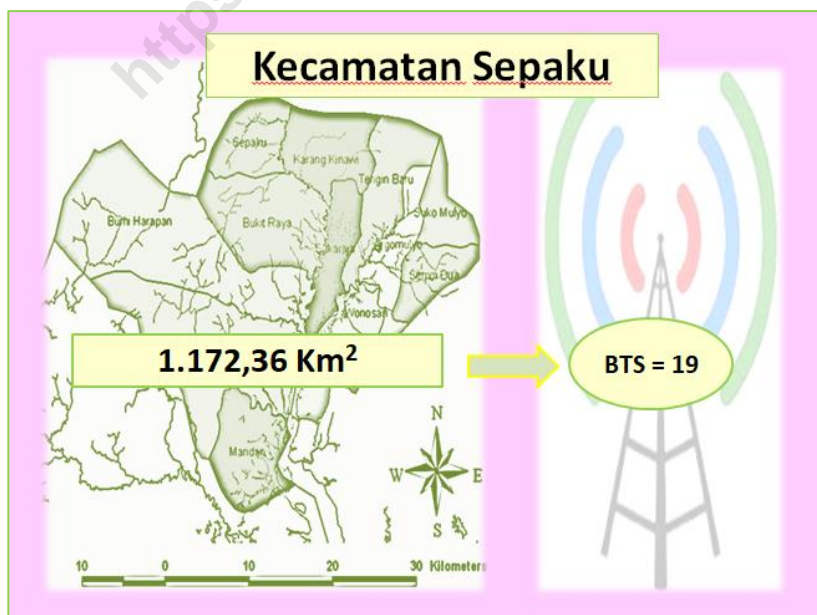
C. Jasa POS dan Telekomunikasi

Pos Indonesia merupakan sebuah badan usaha milik negara (BUMN) Indonesia yang bergerak di bidang layanan pos. Saat ini, bentuk badan usaha Pos Indonesia merupakan perseroan terbatas dan sering disebut dengan PT. Pos Indonesia. Bentuk usaha Pos Indonesia ini berdasarkan Peraturan Pemerintah Republik Indonesia Nomor 5 Tahun 1995. Peraturan Pemerintah tersebut berisi tentang pengalihan bentuk awal Pos Indonesia yang berupa perusahaan umum (perum) menjadi sebuah perusahaan (persero). (sumber: wikipedia.org)

Dengan perkembangan teknologi dan persaingan jasa ekspedisi oleh pihak swasta, pihak POS Indonesia masih bertahan. Lokasi kantor-kantor yang tersedia hingga kecamatan terkecil membuat pihak POS masih dapat bersaing dengan sehat.

Berdasarkan pendataan Potensi Desa 2018 yang dilakukan oleh Badan Pusat Statistik Kabupaten Penajam Paser Utara diketahui jumlah menara *Base Transceiver Station* (BTS) di Kecamatan Sepaku Tahun 2018 sebanyak 19 menara. Jumlah ini masih terlalu sedikit mengingat luas wilayah Kecamatan Sepaku 1.172,36 Km². Hal ini masih membuat banyak wilayah desa/kelurahan belum terjangkau sinyal telepon seluler yang stabil.

Grafik : 7.3. Banyaknya Menara *Base Transceiver Station* (BTS)
di Kecamatan Sepaku Tahun 2018



TABEL 7.1. Panjang Jalan Kecamatan Sepaku Menurut Status Jalan Tahun 2017

Status Jalan	Panjang Jalan (Km)
(1)	(2)
Kabupaten	196.93
Propinsi	52.00
Nasional	-
Jumlah	248.93

Sumber : Dinas Pekerjaan Umum Kab. Penajam Paser Utara

TABEL 7.2. Panjang Jalan Kabupaten Menurut Jenis Permukaan Jalan Tahun 2015 - 2017

Jenis Permukaan Jalan	Panjangnya (Km)		
	2015	2016	2017
(1)	(2)	(3)	(4)
Diaspal	57.52	67.96	61.53
Kerikil	113.45	102	107.55
Tanah	18.82	18.82	27.44
Lainnya	7.28	8.93	0.41
Jumlah	197.07	197.71	196.93

Sumber : Dinas Pekerjaan Umum Kab. Penajam Paser Utara

TABEL 7.3. Panjang Jalan Kabupaten Menurut Kondisi Jalan Tahun 2015 - 2017

Kondisi Jalan	Panjangnya (Km)		
	2015	2016	2017
(1)	(2)	(3)	(4)
Baik	89.77	82.51	89.63
Sedang	66.62	59.39	73.91
Rusak Ringan	23.49	38.65	20.06
Rusak Berat	17.20	17.20	13.32
Jumlah	197.08	197.75	196.92

Sumber : Dinas Pekerjaan Umum Kab. Penajam Paser Utara

TABEL 7.4. Banyaknya Kendaraan Bermotor Angkutan Umum Tahun 2015 - 2017

Jenis Kendaraan	Panjangnya (Km)		
	2015	2016	2017
(1)	(2)	(3)	(4)
Bus	2	3	0
Mobil Penumpang Umum	6	6	17
Mobil Barang/Angkutan Khusus	767	769	460

Sumber : Dinas Perhubungan, Kebudayaan dan Pariwisata Kab. Penajam Paser Utara

TABEL 7.5.

Banyaknya Pelayanan Jasa Melalui Kantor Pos di Kecamatan Sepaku Tahun 2017

Jenis Pelayanan Jasa	Kantor Unit				
	Sepaku		(Rp.)	Kenangan	
	Terima (Rp.)	Bayar		Terima (Rp.)	Bayar (Rp.)
(1)	(2)	(3)		(4)	(5)
1. Wesel Pos	2,774,649,905	1,003,763,500		3,869,160,000	1,325,170,000
2. Tabungan	347,841,522	9,355,349		2,314,637,000	2,901,362,000
3. Pensiun	0	897,962,896		0	0
4. Pospay	18,224,147,430	16,100,000		0	0

Sumber : PT. POS Indonesia Unit Sepaku dan Kenangan Kab. PPU

TABEL 7.6.

Banyaknya Surat Pos dan Paket Pos pada Kantor Pos Kecamatan Sepaku Tahun 2017

Surat Pos/ Paket Pos	Kantor Unit			
	Sepaku		Kenangan	
	Diposkan (Kirim)	Diserahkan (Terima)	Diposkan (Kirim)	Diserahkan (Terima)
(1)	(2)	(3)	(4)	(5)
1. Dinas/Biasa	155	414	0	0
2. Surat Kilat Khusus	850	7,419	357	1,685
3. Paket Kilat Khusus	167	266	0	0
4. Paket POS	97	464	62	241

Sumber : PT. POS Indonesia Unit Sepaku dan Kenangan Kab. PPU

TABEL 7.7. Banyaknya Fasilitas dan Kapasitas Telekomunikasi di Kecamatan Sepaku Tahun 2017

Fasilitas	Kapasitas (Pelanggan)
(1)	(2)
Telpon	1
Telpon + Internet	38
Telpon + Internet + IP TV	40

Sumber : PT. Telkom Cabang Penajam dan PT. Telkom Cabang Balikpapan

TABEL 7.8. Banyaknya Menara BTS, Provider dan Kondisi Sinyal Telepon Seluler di Kecamatan Sepaku Dirinci per Desa/Kelurahan Tahun 2017

Nama Desa/Kelurahan	Base Transceiver Station (BTS)	Provider	Kondisi Sinyal
(1)	(2)	(3)	(4)
1. Maridan	2	2	Lemah
2. Mentawir	0	2	Lemah
3. Pemaluan	2	2	Kuat
4. Bumi Harapan	2	3	Kuat
5. Wonosari	1	2	Kuat
6. Semoi Dua	3	2	Kuat
7. Argo Mulyo	2	2	Kuat
8. Suko Mulyo	0	4	Lemah
9. Tengin Baru	2	4	Kuat
10. Sukaraja	1	3	Kuat
11. Bukit Raya	3	4	Kuat
12. Sepaku	0	2	Kuat
13. Karang Jinawi	1	3	Lemah
14. Telemow	0	2	Lemah
15. Binuang	0	2	Lemah
Jumlah	19	39	

Sumber : PODES 2018 Badan Pusat Statistik Kab. Penajam Paser Utara

BAB VIII

POTENSI EKONOMI

<https://ppukab.bps.go.id>

BAB VIII

POTENSI EKONOMI

A. Pertanian Padi dan Palawija

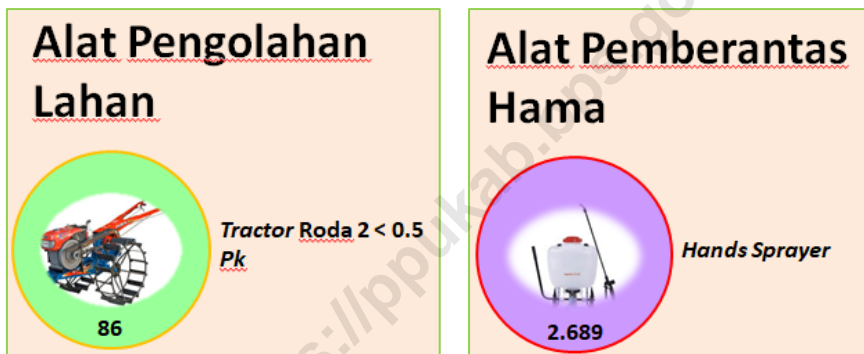
Sektor pertanian merupakan salah satu prioritas utama pemerintah dalam pembangunan daerah Kabupaten Penajam Paser Utara karena merupakan Visi Kabupaten Penajam Paser Utara yang ingin mewujudkan daerah Kabupaten Penajam Paser Utara sebagai salah satu pusat agribisnis.

Tanam padi di Kecamatan Sepaku terbagi menjadi dua yaitu, tanaman padi sawah dan padi ladang. Pada Tahun 2016 luas tanam padi sawah Kecamatan Sepaku adalah 1.398 Ha dan luas tanam padi ladang adalah 758 Ha. Dilihat dari luas tanam padi sawah dan padi ladang diketahui mayoritas di Kecamatan Sepaku bertani padi ladang. Karena selisih luas tanam padi sawah dengan padi ladang yang cukup signifikan dikarenakan musim tanam padi ladang yang satu tahun hanya 1 kali tanam. Sedangkan padi sawah dalam satu tahun maksimal bisa 2 - 3 kali tanam.

Palawija (Sanskerta: phaladwija) secara harfiah berarti tanaman kedua. Berdasarkan makna dari bahasa Sanskerta, palawija bermakna hasil kedua, dan merupakan tanaman hasil panen kedua di samping padi. Istilah palawija berkembang di antara para petani di Pulau Jawa untuk menyebut jenis tanaman pertanian selain padi. (sumber: wikipedia.org)

Di Kabupaten Penajam Paser Utara, Kecamatan Sepaku memang bukan sentra budidaya tanaman palawija, tetapi ada 5 jenis palawija yang dibudidaya, yaitu jagung, kedelai, kacang tanah, kacang hijau, ubi kayu dan ubi jalar. Tanaman ubi kayu adalah tanaman palawija yang paling banyak dibudidaya yaitu dengan luas tanam 16,1 Ha.

Grafik : 8.1. Banyaknya Alat Pengolahan Lahan dan Pemberantas Hama di Kecamatan Sepaku Tahun 2017



Grafik : 8.2. Banyaknya Alat Pemanenan dan Perontok/Pemipil di Kecamatan Sepaku Tahun 2017



B. Perkebunan Rakyat

Perkebunan rakyat adalah perkebunan yang diselenggarakan atau dikelola oleh rakyat/pekebun yang dikelompokkan dalam usaha kecil tanaman perkebunan rakyat dan usaha rumah tangga perkebunan rakyat. (sumber : informasi-perkebunan.blogspot.com)

Daripada budidaya tanaman pangan (padi/palawija), masyarakat Kecamatan Sepaku lebih banyak mengusahakan tanaman perkebunan seperti kelapa sawit, karet, lada, kelapa, kopi dan kakao. Kelapa sawit

merupakan tanaman perkebunan mayoritas yang ada di Kecamatan Sepaku yaitu sebesar 8.663,75 Ha, diikuti oleh Karet sebesar 2.897,00 Ha, Lada sebesar 1.231,85 Ha, Kelapa sebesar 434,51 Ha, Kopi sebesar 5,50 dan kakao sebesar 1,40 Ha.

Grafik : 8.3. Persentase Luas Areal Tanaman Perkebunan Kecamatan Sepaku Tahun 2017



C. Peternakan

Peternakan adalah kegiatan mengembangbiakkan dan membudidayakan hewan ternak untuk mendapatkan manfaat dan hasil dari kegiatan tersebut (sumber : wikipedia.org). Peternakan dibagi menjadi 3 jenis, Ternak besar, ternak kecil dan unggas.

Budidaya ternak besar/kecil di Kecamatan Sepaku mayoritas merupakan kegiatan sampingan dari rumah tangga petani. Jumlah ternak besar/kecil yang terbanyak adalah sapi potong sejumlah 4.724 ekor, diikuti oleh

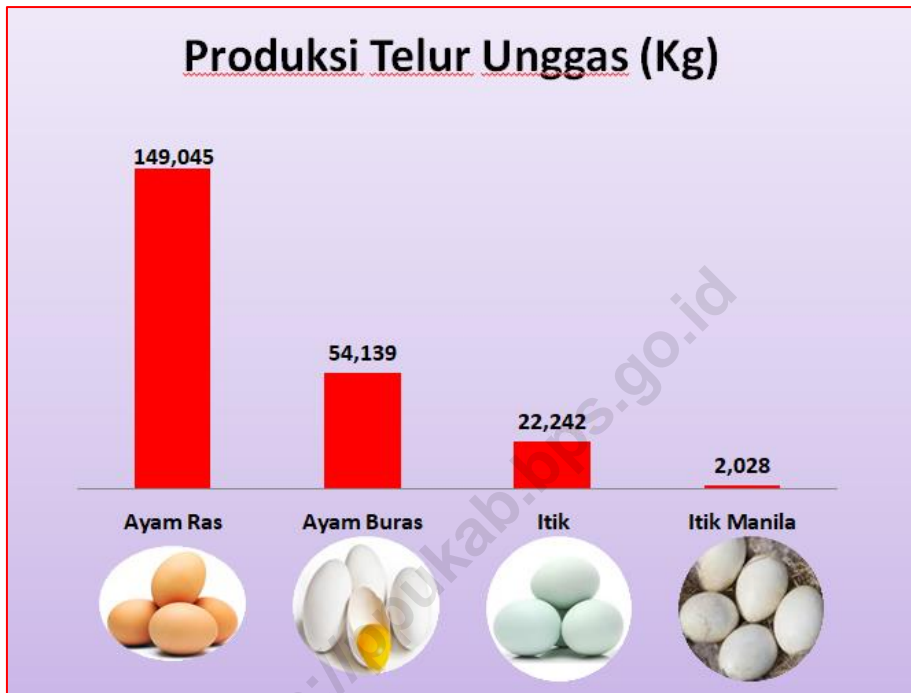
kambing sebanyak 1.662 ekor, babi sebanyak 502 ekor dan kerbau sebanyak 280 ekor serta sapi perah sebanyak 17 ekor.

Grafik : 8.4. Banyaknya Ternak Besar/Kecil yang Diusahakan di Kecamatan Sepaku Dirinci Menurut Jenis Ternak Tahun 2017 (Ekor)



Budidaya ternak unggas terbagi menjadi 2 yaitu ternak unggas pedaging dan petelur. Produksi telur unggas di Kecamatan Sepaku terdiri dari 3 jenis yaitu telur ayam ras, ayam buras, telur itik dan telur itik manila. Tahun 2017 ayam ras memproduksi telur 149.045 kg, ayam buras 54.139 kg, itik sebanyak 22.242 kg sedangkan itik manila sebanyak 2.028 kg.

Grafik : 8.5. Produksi Telur Unggas Kecamatan Sepaku Tahun 2017 (kg)



D. Perikanan

Perikanan adalah kegiatan manusia yang berhubungan dengan pengelolaan dan pemanfaatan sumber daya hayati perairan. Sumberdaya hayati perairan tidak dibatasi secara tegas dan pada umumnya mencakup ikan, amfibi, dan berbagai avertebrata penghuni perairan dan wilayah yang berdekatan, serta lingkungannya. Di Indonesia, menurut UU RI No. 31/2004, sebagaimana telah diubah dengan UU RI No. 45/2009, kegiatan yang termasuk dalam perikanan dimulai dari praproduksi, produksi, pengolahan sampai dengan pemasaran, yang dilaksanakan dalam suatu sistem bisnis perikanan.^[1] Dengan demikian, perikanan dapat dianggap merupakan usaha agribisnis. (sumber: wikipedia.org)

Data Dinas Kelautan dan Perikanan Kabupaten Penajam Paser Utara menyebutkan bahwa di Kecamatan Sepaku pada Tahun 2017 terdapat luas areal budidaya tambak seluas 213 Ha dan kolam air tawar seluas 70,40 Ha. Luas budidaya kolam air tawar Tahun 2017 ini mengalami peningkatan cukup signifikan dibandingkan luas pada Tahun 2016 yang hanya 22 Ha.

<https://ppukab.bps.go.id>

<https://ppukab.bps.go.id>

TABEL 8.1.

Luas Tanah Menurut Penggunaan/Fungsi Lahan Tahun 2017

Penggunaan Lahan	Luas Lahan (Ha)
(1)	(2)
Lahan Pertanian	80,826
a. Lahan Sawah	810
b. Lahan Bukan Sawah	80,016
Tegal/Kebun	7,230
Ladang	10,626
Perkebunan	17,623
Hutan Rakyat/Ditanami Pohon	130
Padang rumput	85
Lahan yang Belum Diusahakan	44,200
Lainnya (Tambak, Kolam, Empang, Hutan Negara dll)	122
Lahan Bukan Pertanian (jalan, pemukiman, perkantoran, sungai dll)	36,410

Sumber : Dinas Pertanian Kab. Penajam Paser Utara

TABEL 8.2. Luas Panen, Puso, Tanam dan Tanaman Akhir Padi Sawah di Kecamatan Sepaku Tahun 2017

Bulan	Luas (Ha)			
	Panen	Puso	Tanam	Tanaman Akhir
(1)	(2)	(3)	(4)	(5)
Januari	16.0	0.0	14.0	743.0
Februari	432.7	6.0	0.0	303.0
Maret	302.1	0.0	11.0	11.0
April	0.0	0.0	454.6	467.0
Mei	0.0	0.0	309.1	777.0
Juni	0.0	0.0	0.0	777.0
Juli	339.0	1.0	0.0	436.0
Agustus	434.7	0.0	0.0	0.0
September	0.0	0.0	6.0	6.0
Oktober	0.0	0.0	7.0	13.0
November	0.0	0.0	231.8	245.5
Desember	0.0	0.0	411.8	658.5
Jumlah	1,524.5	7.0	1,445.3	4,437.0

Sumber : Dinas Pertanian Kab. Penajam Paser Utara

TABEL 8.3. Luas Panen, Puso, Tanam dan Tanaman Akhir Padi Ladang di Kecamatan Sepaku Tahun 2017

Bulan	Luas (Ha)			
	Panen	Puso	Tanam	Tanaman Akhir
(1)	(2)	(3)	(4)	(5)
Januari	0.0	0.0	207.0	312.0
Februari	0.0	0.0	0.0	312.0
Maret	0.0	0.0	0.0	301.0
April	0.0	195.0	0.0	78.0
Mei	391.0	299.0	0.0	0.0
Juni	65.0	15.0	0.0	0.0
Juli	0.0	0.0	0.0	0.0
Agustus	0.0	0.0	0.0	0.0
September	0.0	0.0	0.0	0.0
Oktober	0.0	0.0	14.0	15.0
November	0.0	0.0	127.0	140.0
Desember	0.0	0.0	171.0	232.0
Jumlah	456.0	509.0	519.0	1,390.0

Sumber : Dinas Pertanian Kab. Penajam Paser Utara

TABEL 8.4. Luas Panen, Puso, Tanam, Tanaman Akhir Bulan dan Panen Muda Palawija di Kecamatan Sepaku Tahun 2017

Jenis Komoditas	Luas (Ha)				
	Panen	Tanam	Puso	Tanaman Akhir Bulan	Panen Muda
(1)	(2)	(3)	(4)	(5)	(6)
Jagung	168.9	397.4	0.0	1078.8	28.8
Kedelai	94.5	2.0	0.0	21.0	0.0
Kacang Tanah	10.0	10.4	0.0	26.5	0.0
Kacang Hijau	0.0	0.0	0.0	0.0	0.0
Ubi Kayu	40.1	47.4	0.0	536.4	0.0
Ubi Jalar	10.2	8.3	0.0	39.1	0.0

Sumber : Dinas Pertanian Kab. Penajam Paser Utara

TABEL 8.5. Banyaknya Traktor Pertanian di Kecamatan Sepaku Tahun 2017

Jenis Traktor	Banyaknya (Unit)
(1)	(2)
Roda 2 0.5 PK	86
Roda 4 Mini < 25 PK	0
Roda 4 Besar < 50 PK Sedang	0
Roda 4 Besar > 50 PK Sedang	0

Sumber : Dinas Pertanian Kab. Penajam Paser Utara

TABEL 8.6.

Banyaknya Alat Pemberantas Hama Pertanian di Kecamatan Sepaku Tahun 2017

Jenis Alat	Banyaknya (Unit)
(1)	(2)
<i>Hands Sprayer</i>	2,689
<i>Swing Fog</i>	0
Emposan Tikus	0

Sumber : Dinas Pertanian Kab. Penajam Paser Utara

TABEL 8.7.

Banyaknya Alat Pemanenan menurut Jenisnya di Kecamatan Sepaku Tahun 2017

Alat Pemanenan	Banyaknya (Unit)
(1)	(2)
a. Sabit	375
b. Pemotongan Padi Tipe Gunting (<i>Reaper</i>)	0
c. Pemotongan Padi Tipe Gendong (<i>Paddy Mower</i>)	0
d. Pemanenan Padi Tipe Sisir (<i>Stripper</i>)	0
e. <i>Rice Combine Harvester</i>	
1). <i>Combine Harvester</i> Kecil	6
2). <i>Combine Harvester</i> Menengah	1
3). <i>Combine Harvester</i> Besar	0
f. <i>Corn Combine Harvester</i>	0
g. Pengungkit Ubi Kayu	0

Sumber : Dinas Pertanian Kab. Penajam Paser Utara

TABEL 8.8. Banyaknya Alat Perontokan/Pemipilan menurut Jenisnya di Kecamatan Sepaku Tahun 2017

Alat Perontokan/Pemipilan	Banyaknya (Unit)
(1)	(2)
a. Perontok Padi / Thresher	56
b. Pemipil Jagung / Cornsheller	0
c. Perontok Multiguna (Padi, jagung, kedelai)	4

Sumber : Dinas Pertanian Kab. Penajam Paser Utara

TABEL 8.9. Banyaknya Penggilingan Padi menurut Kapasitas di Kecamatan Sepaku Tahun 2017

Penggilingan Padi	Banyaknya (Unit)
(1)	(2)
a. Penggilingan Padi Kecil / <i>Small Rice Mill</i>	4
b. Penggilingan Padi Menengah / <i>Medium Rice Mill</i>	38
c. Penggilingan Padi Besar / <i>Large Rice Mill</i>	0

Sumber : Dinas Pertanian Kab. Penajam Paser Utara

TABEL 8.10.

Luas Areal dan Produksi Tanaman Perkebunan Kecamatan Sepaku Tahun 2017

Jenis Komoditas	Luas Areal (Ha)	Produksi (Ton)
(1)	(2)	(3)
Kopi	5.50	2.16
Kelapa	434.51	182.33
Kelapa Sawit	8,663.75	31,312.08
Karet	2,897.00	719.00
Kakao	1.40	0.33
Lada	1,231.85	1,244.00

Sumber : Dinas Pertanian Kab. Penajam Paser Utara

TABEL 8.11. Banyaknya Ternak Besar/Kecil yang Diusahakan dan Dipotong di Kecamatan Sepaku Dirinci Menurut Jenis Ternak Tahun 2017

Jenis Ternak	Banyak Ternak (Ekor)	Banyak Ternak yang Dipotong (Ekor)
(1)	(2)	(3)
Ternak Besar		
a. Sapi Potong	4,724	769
b. Sapi Perah	17	0
c. Kerbau	280	9
Ternak Kecil		
a. Kambing	1,662	478
b. Domba	0	0
c. Babi	502	203

Sumber : Dinas Pertanian Kab. Penajam Paser Utara

TABEL 8.12. Banyaknya Unggas yang Diusahakan dan Dipotong di Kecamatan Sepaku Dirinci Menurut Jenis Ternak Tahun 2017

Jenis Unggas	Banyak Unggas (Ekor)	Banyak Unggas yang Dipotong (Ekor)
(1)	(2)	(3)
Unggas		
a. Ayam Ras Pedaging	456,250	241,353
b. Ayam Ras Petelur	18,843	9,172
c. Ayam Buras	78,690	98,294
d. Itik	4,105	2,081
e. Itik Manila	374	73
f. Burung Puyuh	0	0

Sumber : Dinas Pertanian Kab. Penajam Paser Utara

TABEL 8.13. Produksi Telur Unggas Kecamatan Sepaku Tahun 2017

Jenis Unggas	Banyaknya (Kg)
(1)	(2)
Ayam Ras	149,045
Ayam Buras	54,139
Itik	22,242
Itik Manila	2,028

Sumber : Dinas Pertanian Kab. Penajam Paser Utara

TABEL 8.14.

Luas Budidaya Tambak dan Kolam Air Tawar di Kecamatan Sepaku Tahun 2015 - 2017

Luas Budidaya (Ha)	2015	2016	2017
(1)	(2)	(3)	(4)
Tambak	213.00	213.00	213.00
Kolam Air Tawar	22.00	22.00	70.40

Sumber : Dinas Kelautan dan Perikanan Kab. Penajam Paser Utara

TABEL 8.15. Banyaknya Perahu / Kapal Penangkap Ikan Perairan Laut Dan Umum Kecamatan Sepaku Tahun 2015-2017

Uraian	2015	2016	2017
(1)	(2)	(3)	(4)
1. Perairan Laut			
a. Kapal Tidak Bermotor			
* Kecil	14	14	14
* Sedang	0	0	0
b. Kapal Bermotor			
* Tempel	26	26	26
* 0 - 5 GT	19	19	0
* 5 - 15 GT	3	3	3
2. Perairan Umum			
a. Jukung	0	0	-
b. Kapal Tidak Bermotor			
* Kecil	14	14	-
* Sedang	0	0	-
c. Motor Tempel	26	26	-

Sumber : Dinas Kelautan dan Perikanan Kab. Penajam Paser Utara

TABEL 8.16.

Banyaknya Perusahaan di Kecamatan Sepaku Tahun 2017

Jenis Perusahaan	Jumlah
(1)	(2)
Perkebunan	2
Kehutanan	1
Industri	204

Sumber : Dinas Koperasi, UKM, Perindustrian dan Perdagangan Kab. PPU

TABEL 8.17. Banyaknya Pengusaha Sektor Industri Menurut Sektor Usaha di Kecamatan Sepaku Tahun 2015 - 2017

Tahun	Industri Pertanian	Industri Non Pertanian	Industri Aneka Jasa
(1)	(2)	(3)	(4)
2017	58	49	66
2016	58	49	66
2015	58	49	66

Sumber : Dinas Koperasi, UKM, Perindustrian dan Perdagangan Kab. PPU

TABEL 8.18. Banyaknya Investasi, Tenaga Kerja dan Omzet Sektor Industri di Kecamatan Sepaku Tahun 2017

Uraian	Pengusaha Kecil	Pengusaha Menengah	Pengusaha Besar
(1)	(2)	(3)	(4)
Investasi (000 Rp)	1,139,384.00	1,966,702.00	6,288,225.00
Tenaga Kerja (Orang)	268	253	2,612
Volume Usaha Per Tahun Omzet (000 Rp)	1,735,557.00	1,869,029.00	10,128,139.00

Sumber : Dinas Koperasi, UKM, Perindustrian dan Perdagangan Kab. PPU

TABEL.8.19. Banyaknya Pasar menurut Jenis Bangunan di Kecamatan Sepaku Dirinci per Desa Tahun 2017

Nama Desa	Pasar		
	Bangunan Permanen	Bangunan Semi Permanen	Tanpa Bangunan
(1)	(2)	(3)	(4)
1. Maridan	1	0	0
2. Mentawir	0	0	0
3. Pernaluan	0	1	0
4. Bumi Harapan	1	0	0
5. Wonosari	1	0	0
6. Semoi Dua	0	1	0
7. Argo Mulyo	0	1	0
8. Suko Mulyo	0	1	0
9. Tengin Baru	0	0	1
10. Sukaraja	0	1	0
11. Bukit Raya	0	0	0
12. Sepaku	0	0	0
13. Karang Jinawi	0	0	0
14. Telemow	0	0	1
15. Binuang	0	0	0
Jumlah	3	5	2

Sumber : PODES 2018 BPS Kab. Penajam Paser Utara

<https://ppukab.bps.go.id>



DATA

Mencerdaskan Bangsa



BADAN PUSAT STATISTIK
KABUPATEN PENAJAM PASER UTARA
Telpon 0542-7211478

Jalan Negara Km 9 Nipah-Nipah

email bps6409@mailhost.bps.go.id, Website <http://ppukab.bps.go.id>