

# POSKO SATGAS KARHUTLA PROVINSI KALIMANTAN TENGAH



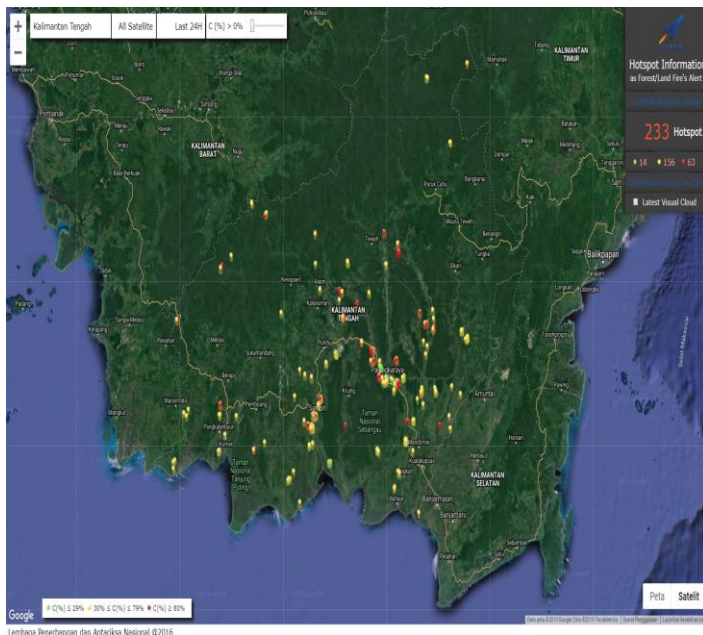
## LAPORAN HARIAN POS KOMANDO SIAGA DARURAT BENCANA ASAP AKIBAT KEBAKARAN HUTAN DAN LAHAN PROVINSI KALIMANTAN TENGAH TAHUN 2019

### I. Kondisi Terkini

#### 1.1. Hotspot

Perkembangan titik panas atau *hotspot* pada 17 s/d 18 Agustus 2019, pukul 07.00 s/d 07.00 WIB berdasarkan pantauan citra satelit Wilayah Provinsi Kalimantan Tengah sebagai berikut :

Citra Satellite Titik Hotspot Convidence 0 - 100 %



Jumlah Hotspot Harian Provinsi Kalimantan Tengah :  
selama 24 Jam

NO	KAB/KOTA	Terra, Aqua, SNPP	CONV %
1.	Barito Selatan	6	44-75
2.	Barito Timur	5	53-75
3.	Barito Utara		
4.	Gunung Mas	7	38-90
5.	Kapuas	38	38-100
6.	Katingan	21	33-100
7.	Kota Palangkaraya	33	18-100
8.	Kotawaringin Barat	11	43-92
9.	Kotawaringin Timur	54	12-100
10.	Lamandau	2	76-91
11.	Murung Raya	6	37-92
12.	Pulang Pisau	33	Sep-95
13.	Seruyan	11	36-82
14.	Sukamara	6	52-69
TOTAL		233	

### DATA SEBARAN HOTSPOT TERRA, AQUA DAN SNPP WILAYAH KALIMANTAN TENGAH DATA HOTSPOT JANUARI S/D 17 AGUSTUS 2019

Kabupaten/Kota	Bulan								Grand Total
	1	2	3	4	5	6	7	8	
Barito Selatan	3		2	3	13	9	119	180	329
Barito Timur					1		4	91	96
Barito Utara	2	3	2	2	7	2	10	4	32
Gunung Mas	1		2	1		1	10	27	42
Kapuas	1	9	4	6	12	9	73	319	433
Katingan		5	2	3	10	6	13	98	137
Kota Palangkaraya		1		2	6	3	208	754	974



Grand Total	1,5	2,05	35,38	3,53	15,53	43,19	1162,62	2177,66	3441,46
-------------	-----	------	-------	------	-------	-------	---------	---------	---------

\*Sumber Data : Group WA Karhutla Kalteng 2019

### 1.1. Indeks Standar Pencemaran Udara (ISPU)

Kualitas udara di seluruh AQMS / Sistem Monitoring Kualitas Udara di Provinsi Kalimantan Tengah menunjukkan Kategori dengan indikator Baik (good), sedang (moderate), tidak sehat (unhealthy), sangat tidak sehat (very unhealthy) dan berbahaya (hazardous) seperti terlihat pada tabel berikut pukul 07.00 WIB.

BAIK 0 - 50		SEDANG 51 - 100		TIDAK SEHAT 101 - 199		SANGAT TIDAK SEHAT 200 - 299		BERBAHAYA 300 - 3000	
LOKASI		BMKG Palangka Raya	KLHK Palangka Raya	BMKG-SMT Kab. Kotawaringin Timur	BMKG-PKN Kab. Kotawaringin Barat	BMKG-MUARATAWEH Kab. Barito Utara			
-		146.895	-	-	-	-			

### 1.2. Jarak Pandang (Visibility)

Data visibility pada hari Sabtu, 17 Agustus 2019. Pkl 14.00 WIB

LOKASI	VISIBILITY
Pangkalan Bun	10 Km
Sampit	10 Km
Palangka Raya	8 Km
Buntok	3 Km (Berasap)
Muara Teweh	5 Km (Berasap)

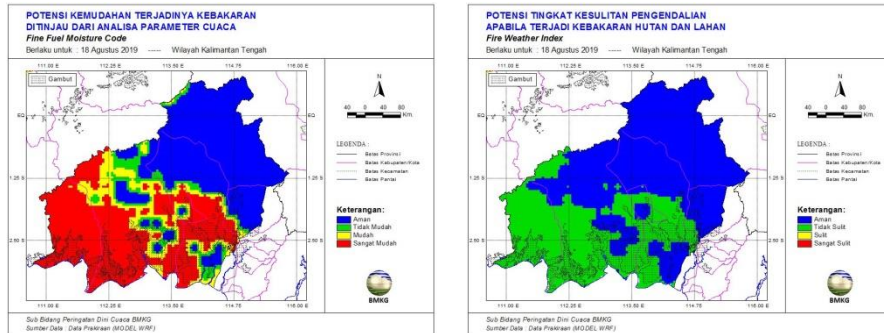
### 1.3. Prakiraan Cuaca

a. Kondisi cuaca hari Minggu, 18 Agustus 2019. Pkl 07.00 WIB Pantauan BMKG dilaporkan sebagai berikut :

No	Data	BMKG Palangka Raya	BMKG Pangkalan Bun	BMKG Sampit	BMKG Buntok	BMKG Muara Teweh
1	Arah Angin	tenggara	Calm	Calm	Calm	Calm
2	Kecepatan Angin	12 km/jam	Calm	Calm	Calm	Calm
3	Cuaca	Asap	Kabut embun	Berawan	Asap	Udara Kabur
4	Jarak Pandang	1,1 km	3 km	8 km	5000m	5000 m

\*Sumber Data BMKG

- b. Analisis Potensi Kemudahan Terjadi Kebakaran (FFMC) berlaku untuk hari Minggu, 18 Agustus 2019. Pantauan BMKG dilaporkan sebagai berikut :  
 Analisis tingkat kemudahan terjadinya Kebakaran di wilayah Kalteng. Untuk kategori “Sangat Mudah Terbakar dan Sangat Sulit Pengendaliannya” Berwarna Merah.



- c. Pantauan Tinggi Muka Air dan Kelembaban Tanah :

NO.	KABUPATEN	KECAMATAN	LOKASI	KODE	TMA (M)	SM (%)
1	2	3	4	5	6	7
1.	Kapuas	Matangai	Katunjung	BRG 12	-1,14	235,71
2.	Kapuas	Matangai	Katunjung	BRG 13		
3.	Kapuas	Matangai	Katunjung	BRG 14		
4.	Kapuas	Matangai	Sei Ahas	BRG 15		
5.	Kapuas	Kapuas Barat	Anjir Kalampan	BRG 11	-1,92	26,13
6.	Kapuas	Matangai	Bantuan	BRG_620309_01	-1,2	202,74
7.	Kapuas	Matangai	Pulau Kaladan	BRG_620309_02	-1,2	203,45
8.	Pulang Pisau	Kahayan Tengah	Bukit Liti 1	BRG 621103-01	-1,1	3,46
9.	Pulang Pisau	Kahayan Tengah	Bukit Liti 2	BRG 621103-02	-1,22	15,77
10.	Pulang Pisau	Kahayan Tengah	Bukit Liti 3	BRG 621103-06	-0,59	47,5
11.	Pulang Pisau	Kahayan Tengah	Sigi	BRG 621103-03	-0,92	2,88
12.	Pulang Pisau	Kahayan Tengah	Bukit Rawi	BRG 621103-04	-1,04	27,89
13.	Pulang Pisau	Kahayan Tengah	Tanjung Sangalang	BRG 621103-05	-1,28	45,01
14.	Palangka Raya	Sabangau	K. Bangkirai 1	BRG 627104-0		
15.	Palangka Raya	Sabangau	K. Bangkirai 2	BRG 627104-0		
16.	Palangka Raya	Sabangau	TN Sabangau 1	BRG 627104-0		
17.	Palangka Raya	Sabangau	TN Sabangau 2	BRG 627104-0	-1,03	9,51
18.	Palangka Raya	Sabangau	TN Sabangau 3	BRG 627104-0		
19.	Pulang Pisau	Jabiren Raya	Tanjung Taruna	KALTENG1	-1,2	-3,9
20.	Pulang Pisau	Jabiren Raya	Tanjung Taruna	BRG 627104-06		
21.	Pulang Pisau	Jabiren Raya	T. Nusa	IJ1		
22.	Pulang Pisau	Jabiren Raya	Pilang 1	BRG 621107-04		
23.	Pulang Pisau	Jabiren Raya	Pilang 2	BRG 621107-08	-0,97	28,31
24.	Pulang Pisau	Jabiren Raya	Jabiren 1	BRG 621107-05	-0,95	31,33
25.	Pulang Pisau	Jabiren Raya	Jabiren 2	BRG 621107-06	-1,17	26,1
26.	Pulang Pisau	Jabiren Raya	Saka Kajang	BRG 621107-02	-0,88	22,55
27.	Pulang Pisau	Jabiren Raya	Henda 2	BRG 621107-07	-1,27	9,17
28.	Pulang Pisau	Jabiren Raya	Henda 1	BRG 621107-01	-0,89	29,35
29.	Pulang Pisau	Jabiren Raya	Garung	BRG 621107-03	-0,96	35,31
30.	Pulang Pisau	Kahayan Hilir	Gohong	BRG 621105-01		
31.	Pulang Pisau	Kahayan Hilir	Kalawa	BRG 621105-02	-1,13	14,29
32.	Pulang Pisau	Kahayan Hilir	Mentaren 1	Batok2		
33.	Pulang Pisau	Kahayan Hilir	BT-Buntoi	Kecil2		
34.	Pulang Pisau	Kahayan Hilir	Buntoi	BRG 621105-03	-1,43	20,04
35.	Pulang Pisau	Pandih Batu	Talio Hulu	BRG 621101-01	-0,42	68,3
36.	Pulang Pisau	Pandih Batu	Dandang	BRG 621101-02		
37.	Pulang Pisau	Sebangau Kuala	Paduran Sebangau	IJ2		
38.	Pulang Pisau	Sebangau Kuala	Paduran Mulya	Kecil1		
39.	Pulang Pisau	Sebangau Kuala	Sebangau Jaya	Batok1		

40.	Pulang Pisau	Sebangau Kuala	Medura	BRG 621108-01	-1,38	13,23
41.	Sukamara	Sukamara	Sungai Tabuk	BRG 620801-01		
42.	Sukamara	Sukamara	Sungai Cabang Barat	BRG 620801-02		
43.	Kotawaringin Timur	Kotawaringin Timur	Jaya Kelapa	BRG_620208_01	-1,2	205,3
44.	Kotawaringin Timur	Kotawaringin Timur	Bapinang Hilir	BRG_620209_01	-1,2	205,5

## II. Upaya Yang Telah dilakukan

### 2.1. Satgas Udara :

#### a. Rekapitulasi Water Bombing Helikopter

NO	HELIKOPTER	SORTI (x)	BOMBING (x)	Total Jam Terbang	
1	2	3	4	Jam	Menit
1.	MI-17 UR- APT	35	907	106	26
2.	MI-8 RA 22747	5	123	15	25
3.	MI-8 UR- VBE	22	519	61	24
4.	MI-8-MTV-1 (Reg UP-MI 852)	18	610	73	52
5.	MI-8-MTV-1 (Reg UP-MI 813)	21	514	Tidak ada Laporan	
6.	MI-8-MTV-1 (Reg UP-MI 862)	22	396	Tidak ada Laporan	
7.	KA 32 C UR – CIQ	24	673	76	15
8.	Patroli PK-FGS BK 117	14	0	31	50
Grand Total		161	3742		

#### b. Kegiatan Water Bombing Helikopter

NO	PESAWAT	WATER BOOMBING				Ket.
		SORTI	WB	LITER	Jumlah	
1.	MI-17 UR- APT	1	42	4000	168.000	<b>Sorti 1</b> Koordinat: 02°16'59.00"S 113°51'22.00"E Radial: 236° Distance: 8 NM END : 04.00 Z ATD : 01.42 Z ETA : 04.42 Z Route : PKY- Kereng bengkirai(SAS)-PKY Missi : Water bombing by BNPB Pilot : capt.sergiy ovsiyenko SIC : Ivan Shapovalov FE : Mykola Feshchenko HLO : Widdy Rakhmawan Remark : Total wb 42 x 4.000 = 168.000 liter air, hs di lokasi masih berasap, luas area +- 15 ha.
		2	40	4000	160.000	<b>Sorti 2</b> Koordinat: 02°16'59.00"S 113°51'22.00"E

						Radial: 236° Distance: 8 NM END : 04.00 Z ATD : 06.42 Z ETA : 09.42 Z Route : PKY- Kereng bengkirai(SAS)- PKY Missi : Water bombing by BNPB Pilot : capt.sergiy ovsiyenko SIC : Ivan Shapovalov FE : Mykola Feshchenko HLO : Widdy Rakhmawan Remark : Total wb 40 x 4.000 = 160.000 liter air, hs di lokasi api padam asap menipis, luas area +- 15 ha. Total jam terbang 106 jam 26 menit.
2.	MI-8 RA 22747					Bandara Tjilik Riwt Palangka Raya
3.	MI-8 UR- VBE	1	27	4000	108.000	<b>Sorti 1</b> Koordinat: 02°46'25"S 114°08'58"E Radial: 159° Distance: 35 NM END : 04.00 Z ATD : 01.34 Z ETA : 04.30 Z Route : PKY- Pulang pisau(SAS)- PKY Missi : Water bombing by BNPB Pilot : capt.Olesandr lefmenko Onboard: HLO: - Reza Remark : Total wb 27 x 4.000 =108.000 liter air, hs di lokasi api sebagian padam, luas area +- 8 ha.
		2	35	4000	140.000	<b>Sorti 2</b> Koordinat: 02°46'25"S 114°08'58"E Radial: 159° Distance: 35 NM END : 04.00 Z ATD : 06.39 Z ETA : 09.45 Z Route : PKY- Ds.Buntoi Kahayan hilir/ Pulpis(SAS)- PKY Missi : Water bombing by BNPB Pilot : capt.Olesandr lefmenko Onboard: HLO: - Reza Remark : Total wb 35 x 4.000 =140.000 liter air, hs di lokasi api belum padam, luas area +- 10 ha. Total jam terbang 61 jam 24

						menit.
4.	MI-8-MTV-1 UP-MI 852	1	30	4000	120.000	<b>Sorti 1</b> Koordinat: 02°14'54.97"S 113°53'46.77"E Radial: 243° Distance: 4 Nm END : 04.00 Z ATD : 02.40 Z ETA : 05.40 Z ATA : Z Route :PKY-JL.Soekarno(SAS)-PKY Missi : Water bombing by BNPB Pilot : capt.Alexandr Chebotkin CP : Igor Karokulko FE : Viktor Likhosherstov HLO : Vendy Hardjono REMARK: Total wb 30x4000=120.000 Liter air, luas Hs +5 ha, belum padam masih berasap.
		2	21	4000	84.000	<b>Sorti 2</b> Koordinat: 02°14'54.97"S 113°53'46.77"E Radial: 243° Distance: 4 Nm END : 04.00 Z ATD : 06.39 Z ETA : 09.40 Z ATA : Z Route :PKY-JL.Soekarno(SAS)-PKY Missi : Water bombing by BNPB Pilot : capt.Alexandr Chebotkin CP : Igor Karokulko FE : Viktor Likhosherstov HLO : Vendy Hardjono REMARK: Total wb 21x4000 = 84.000 Liter Air, bombing di soekarno dan Marang bukit batu. belum padam masih berasap,luas +10 Ha, total jam terbang 73 jam 52 menit.
5.	MI-8-MTV-1 UP-MI 813 (Reposisi di Kab. Kotim)	1	24	4000	96.000	<b>Sorti 1</b> Pilot : Leonid Chugaynov Co Pilot : Valerii Selek Flight Eng : Akbarjan Dadabayev HLO : - Khoirul Huda - Prada Deva ( Satgas Udara ) Mission : WATER BOMBING Sasaran : SAMUDA KOTA - MENTAYA HILIR

						<b>SELATAN</b> Koordinat : 02°52'30"S 112°54'42"E Radial : 190° Distance : 23 NM ATD SMQ : 06 : 17 UTC ATA SMQ : 10 : 03 UTC Total JT : 3 JAM 46 <b>MENIT</b> Total WB : 24 x <b>WATER BOMBING</b> Est Area : 11 Ha Hasil : API PADAM HANAY TERSISA ASAP TIPIS Pemilik Lahan : BELUM DIKETAHUI
6.	MI-8-MTV-1 UP-MI 862 (Reposisi di Kab. Kotim)	1	24	4000	96.000	<b>Sorti 1</b> Pilot : Nurlan Assanaliyev Co Pilot : Yerzhan Daldybayev Flight Eng : Sergey Snissar HLO : - Firman Agustian - Serda Parmin ( Satgas Udara ) Mission : WATER <b>BOMBING</b> Sasaran : BABAUNG - PULAU HANAUT Koordinat : 02°48'33"S 113°02'27"E Radial : 168° Distance : 19 NM ATD SMQ : 05 : 46 UTC ATA SMQ : 10 : 00 UTC Total JT : 4 JAM 14 <b>MENIT</b> Total WB : 24x <b>WATER BOMBING</b> Est Area : 13 Ha Hasil : API BELUM PADAM TERSISA ASAP TIPIS Pemilik Lahan : BELUM DIKETAHUI
7.	KA 32 C UR – CIQ	1	26	4000	104.000	<b>Sorti 1</b> Koordinat : S 02°17'42.46 E 114°00' 12.53 Radial : 139° Distance : 6 Nm END :04.00 Z ATD :01.54 Z

						ETA :04.54 Z ATA : Z Route : PKY -Kalampangan(SAS)-PKY Missi : Water bombing by BNPB Pilot : capt.Sergiy Kondratenko SIC : Oleksndr koval FE : Oleksndr halytsky HLO : Irlan REMARK: After bombing 26x4000= 104.000 Liter air, Luas Hs -+20 Ha, belum padam masih berasap.
		2	30	4000	120.000	<b>Sorti 2</b> Koordinat : S 02°17'42.46 E 114°00' 12.53 Radial : 139° Distance : 6 Nm END :04.00 Z ATD :06.45 Z ETA :09.45 Z ATA : Z Route : PKY -Kalampangan(SAS)-PKY Missi : Water bombing by BNPB Pilot : capt.Sergiy Kondratenko SIC : Oleksndr koval FE : Oleksndr halytsky HLO : Irlan REMARK: Total Wb 30x4000=120.000 Liter air, Lokasi sebagian padam masih berasap, luas Hs -+20 Ha, Total jam terbang 76 jam 15 menit.
8.	Patroli PK-FGS BK 117	1				<b>Sorti 1</b> Route: PKY - Marang - Maher Mahar - Kereng - Kahayan - Dsn. Hilir - Mantaga - PKY Crew PIC Bagiono EOB Muhaimin FOB Arizal PAX 4 - Kapten Manurung (KESDAM) - Praka Adel (KESDAM) - PNS Ronal (KESDAM) - Kapten CPM Setiawan (TNI AD ) Take Off : 01.43 Z ETA PKY : 03.40 Z *Ops PKY / PK-FGS Remark : Banyak ditemukan area hs besar disepanjang route perjalanan patroli. Hasil pantauan patroli udara :

						<ul style="list-style-type: none"> <li>- Bukit tunggal ditemukan titik api besar</li> <li>- Marang/bukit batu terlihat titik api besar</li> <li>- Mahir mahar ditemukan titik api besar area terbakar luas</li> <li>- Kahayan area ditemukan titik api besar</li> <li>- Pulpis Area ditemukan titik api besar area terbakar luas</li> <li>- Tj. Sangkalang ditemukan titik api besar</li> <li>- Mentangai ditemukan titik api besar</li> <li>- Gohong ditemukan titik api berpotensi</li> </ul>
--	--	--	--	--	--	---

**Dokumentasi**  
**SATGAS UDARA**  
**Patroli Udara**  
Helly Patroli PK-FGS BK 117  
Sorti 1





**Giat Water Bombing**  
**Helly WB MI-8 MSB UR- VBE**  
**Sorti 1**  
**Kab. Pulang Pisau**



**Sorti 2**



Helly WB MI-7 UR- APT  
Sorti 1  
Kota Palangka Raya



12


Sorti 2



Helly KA 32 C UR – CIQ  
Sorti 1  
Kota Palangka Raya



Sorti 2



Helly WB MI-8-MTV-1 UP-MI 852

Sorti 1

Kota Palangka Raya



Sorti 2



Helly WB MI-8-MTV-1 UP-MI 813

Sorti 1

Kab. Kotawaringin Timur



14

Helly WB MI-8-MTV-1 UP-MI 862

Sorti 1

Kab. Kotawaringin Timur



## Teknologi Modifikasi Cuaca (TMC)

### a. Rekapitulasi Teknologi Modifikasi Cuaca (TMC)

No	Pesawat	TMC		Lokasi
		Sorti	Garam (Kg)	
1.				
Jumlah				

### b. Kegiatan Teknologi Modifikasi Cuaca (TMC)

No	Pesawat	TMC		Lokasi
		Sorti	Garam (Kg)	
1.				

## 2.2. Satgas Darat

### A. Satgas Darat Gabungan

1. BPB-PK Prov. Kalteng dan Dishut Prov. Kalteng melakukan pemantauan kejadian kebakaran.
2. Kodim Se-Kalteng melakukan Patroli dan Sosialisasi.
3. Polres Seluruh Kabupaten/Kota melakukan Patroli dan Sosialisasi.
4. BPBD Seluruh Kabupaten/Kota melakukan Patroli dan Sosialisasi.
5. Manggala Agni, TNI, Polri dan Tokoh Masyarakat melakukan patroli terpadu di Desa Rawan kebakaran Hutan dan Lahan di Prov. Kalteng.

15

Rekap Kejadian Harian Tanggal 17 Agustus 2019

No	Kab/Kota	Kejadian	
		Jumlah	Luas (Ha)
1	Barito Selatan		
2	Barito Timur		
3	Barito Utara		
4	Kapuas		
5	Katingan	3	3
6	Kotawaringin Barat	6	7
7	Kotawaringin Timur	2	24
8	Lamandau	1	2
9	Murung Raya	3	2,1
10	Palangka Raya	24	100,81
11	Pulang Pisau	4	18,3
12	Seruyan	1	2
13	Sukamara		
14	Gunung Mas		
Grand Total		44	159,21

NO	KEGIATAN	PEMADAMAN			PERSONIL/ PERALATAN	PELAPOR
		Pemadaman	Patroli	Pencegahan		
1.	<b>POSKO PDB KARHUTLA PROV. KALTENG</b> <b>(Status Siaga Darurat Karhutla)</b>  Posko Induk (Dukungan di Kota Palangka Raya) 1) Kegiatan : Sosialisasi Karhutla 2) Deskripsi: Sosialisasi tentang Pencegahan dan Penanganan Karhutla melalui Pengeras Suara		√	√	<b>Personil :</b> Tim Posko PDB Karhutla Prov. Kalteng	Posko PDB Karhutla Prov. Kalteng
	A. Posko Induk Prov. Kalteng (Dukungan pemadaman karhutla di Kota Palangka Raya)  <b>Lokasi I</b> Alamat ; Jln. Merdeka / Soekarno Kel ; Menteng Kec ; Jekan Raya	√			<b>Lokasi I</b>  Sumber daya ; - BPK Borneo (Regu Malam) = 7 Orang - TNI = 2 Orang - Pusdalops = 2 Orang	Tim Pemadam Karhutla Posko Induk Prov. Kalteng

<p>Kota : Palangka Raya  - Waktu Pemadaman ; 20:02 WIB  - Selesai Pemadaman : 21:16 WIB  - Luas Pemadaman : <b>0,55 Hektar</b>  -Status Lahan ; Tanah Kosong  -Sumber Air ; Air Tangki Bpbd Prov  -Tipe  Kebakaran ; Atas dan Bawah  -Tipe tanah ; Gambut Tebal  - Vegetasi ; Semak Belukar, ilalang  Pohon Akasia.</p> <p>Deskripsi  Pukul 19:50 WIB Tim Menerima Informasi Dari Masyarakat Via Telpn Pusdalops Terjadi Karhutla Di jln Merdeka / Soekarno mendekati permukiman dan Perkantoran ,Segera TIM Regu Piket Malam BPK Borneo Merespon dan Langsung Meluncur Ke TKP Untuk Melakukan Pemadaman dan Pemblokiran .</p> <p>Hasil  Api padam .</p> <p><b>Lokasi II</b>  ALAMAT:Jln Hiu putih 34 ,kel:Bukit Tunggal ,kec: Jekan raya ,  Kota : Palangka Raya</p> <p>- Waktu Pemadaman ; 17:00WIB  - Selesai Pemadaman : 2 :00WIB  - Luas Pemadaman : 0,5 Hektar  - Luas lahan terbakar <b>=2ha</b>  -Status lahan ; Tanah Kosong  -Sumber air ; Tangki BPBD Prov  - Sumur bor  -Tipe  Kebakaran ; Atas dan Bawah  -Tipe tanah ; Gambut Tebal  - Vegetasi ; Semak Belukar, ilalang  Pohon Akasia.</p> <p>Deskripsi  Pukul 17 :00 WIB berdasarkan laporan warga ,melalui seluler,menginformasikan ,bahwa di jalan hiu putih 34 terjadi kebakaran hutan dan lahan yg mendekati rumahnya, segera Tim regu piket malam merespon dan meluncur ke tkp untuk melakukan pemadaman.</p> <p>Dokumen Terlampir</p> <p>HASIL</p>			<p>Peralatan  - Mobil Pick Up = 1 Buah  - Mobil Tangki Bpbd Prov = 1 Buah  - Mesin Shibaura Lengkap = 1 Buah  - slang 2.0 = 3 roll  - slang 2.5 = 4 roll  - Konektor 2.5 ke 2.0 = 1 buah  - Nozel 2.0 = 1 Buah  - HT = 2 buah</p> <p><b>Lokasi II</b></p> <p>Sumber daya ;  - Basarnas =2 orang  - TSAK=3 orang  - Pusdalops = 2 Orang  -TNI = 2 orang</p> <p>Peralatan  - Mobil Pick Up = 1 Buah  - Mobil Tangki=2  - Mesin Shibaura Lengkap = 2 Buah  - slang 1.5 = 6 roll  - slang 2.5 = 10 roll  - Konektor 2.5 ~1.5=1 buah  - Nozel 1.5=1 buah  - HT = 3 buah  - Mesin Honda=1 buah</p> <p><b>Lokais III</b></p> <p>Sumber daya ;  - BPK Borneo (Regu Malam) = 7 Orang  - TNI = 2 Orang</p> <p>Peralatan  - Mobil Pick Up = 1 Buah  - Mesin Robin Lengkap = 1 Buah  - slang 1.5 = 3 roll  - Nozel 1.5 = 1 Buah  - HT = 2 buah</p>	
--	--	--	--	--

<p>- API PADAM</p> <p><b>Lokais III</b>  Alamat ; Jln. Kalingu VII Komplek Unkrip / Pasendeng  Kel ; Sabaru  Kec ; Sebangau  Kota : Palangka Raya  -Waktu Pemadaman ; 21:30 WIB  - Selesai Pemadaman : 00:10 WIB  - Luas Pemadaman : <b>1,3 Hektar</b>  -Status Lahan ; Tanah Kosong  -Sumber Air ; Sumur Bor  -Tipe  Kebakaran ; Atas dan Bawah  -Tipe tanah ; Gambut Tebal  - Vegetasi ; Semak Belukar, ilalang Pohon Akasia.</p> <p>Deskripsi  Pukul 21:20 WIB Tim Menerima Informasi Dari Masyarakat Via Telpun Pusdalops Terjadi Karhutla Di Jln. Kalingu VII Komplek Unkrip / pasendeng mendekati permukiman ,Segera TIM Regu Piket Malam BPK Borneo Merespon dan Langsung Meluncur Ke TKP Untuk Melakukan Pemadaman dan Pemblokiran .</p> <p>Hasil  Api padam .</p>					
<p>B. Pos Lapangan 1 Prov. Kalteng (Dukungan pemadaman karhutla di Kota Palangka Raya)</p> <p><b>Lokasi I</b>  1) Pemadaman : Jl. Yogyakarta I, Kel. Menteng, Kec. Jekan Raya  - Waktu pemadaman : 11.20 WIB  - Selesai pemadaman : 14.35 WIB  - Status lahan : Tanah kosong  - Sumber air : sumur bor warga  - Tipe Kebakaran : atas dan bawah  - Tipe tanah : gambut  - Vegetasi : semak belukar, ilalang kering  - Deskripsi : Poslap 1 menerima laporan dari warga bahwa telah terjadi karhutla di Jln. Yogyakarta dan direspon oleh regu II untuk melakukan pemadaman dan pendinginan di lokasi tersebut.  - Hasil : masih berasap  - Dipadamkan = ± 0,5 Ha  - luas yang terbakar = ± <b>1 Ha</b></p>	√			<p><b>Lokasi I</b>  1) Sumber daya :  - poslap 1 regu II = 6 org  - danru = 1 org  - AMCF Kapal  Kemanusiaan : 1 org  2) Peralatan :  - 1 unit pickup BPK As Syuhada  - 1 unit motor trail  - 1 unit mesin yamamax ISO 9001:2000  - selang 1.5" = 10 roll  - nozel 1.5" = 1 buah  - Radio HT = 2 unit</p> <p><b>Lokasi II</b>  1) Sumber daya :  - poslap 1 regu II = 6 org  - regu 2 posko induk = 5 org  - danru = 1 org  - damkar DPRD = 2 org  - satpol pp = 1 org  - polisi = 1 org  2) Peralatan :</p>	<p>Tim Pemadam Karhutla Poslap 1 Prov. Kalteng</p>

<p><b>Lokasi II</b>            1) Pemadaman Lanjutan : Jl. Kalibata, Kel. Menteng, Kec. Jekan Raya            - Waktu pemadaman : 15.10 WIB            - Selesai pemadaman : 17.40 WIB            - Status lahan : Tanah kosong            - Sumber air : Air parit            - Tipe Kebakaran : atas dan bawah            - Tipe tanah : gambut            - Vegetasi : semak belukar, ilalang kering            - Deskripsi : Poslap 1 menerima laporan dari posko induk bahwa telah terjadi karhutla di Jln. Kalibata dan lsg direspon oleh regu II untuk melakukan pemadaman dan pendinginan di lokasi tersebut.            - Hasil : masih berasap            - Dipadamkan = ± 0,2 Ha            - Total luas yang terbakar = ± <b>5 Ha</b></p> <p><b>Lokasi III</b>            1) Pemadaman Lanjutan : Jl. Mahir Mahar (Lintas Kalimantan), Kel. Kereng Bangkirai, Kec. Sebangau            - Waktu pemadaman : 10.15 WIB            - Selesai pemadaman : 17.30 WIB            - Status lahan : Tanah kosong            - Sumber air : Air parit            - Tipe Kebakaran : atas dan bawah            - Tipe tanah : gambut            - Vegetasi : semak belukar, ilalang kering            - Deskripsi : Poslap 1 regu 1 dan regu 3 melakukan pemadaman dan pendinginan.            - Hasil : masih berasap            - Dipadamkan = ± 2 Ha            - Total luas yang terbakar = ± <b>0,5 Ha</b></p>			<p>- 1 unit pickup bpk assyuhada            - 1 unit pickup bpk setadji            - 1 unit damkar DPRD            - 1 unit motor            - 1 unit mesin yamamax            - selang 1.5" = 10 roll            - nozel 1.5" = 2 buah            - Radio HT = 2 unit</p> <p><b>Lokasi III</b>            1) Sumber daya :            - poslap 1 regu I = 8 org            - poslap 1 regu III = 5 org            - danru = 1 org            - TNI            - Polri            2) Peralatan :            - 1 unit pickup bpk laskar pahandut            - 1 unit motor trail            - 2 unit mesin yamamax            - 1 unit mesin shibura lengkap            - selang 1.5" = 10 roll            - selang 2.5" = 10 roll            - nozel 1.5" = 2 buah            - selang 2" = 4 roll            - konektor 2.5-1.5" = 1 buah            - Radio HT = 2 unit</p>	
<p>C. Pos Lapangan 2 Prov. Kalteng (Dukungan pemadaman karhutla di Kota Palangka Raya)</p> <p><b>Lokasi I</b>            1) Pemadaman Lanjutan : Jl. Nagasari, Kel. Bukit Tunggal, Kec. Jekan Raya (co. Terlampir difoto)            - Waktu pemadaman : 10.00 WIB            - Selesai pemadaman : 17.00 WIB            - Deskripsi : Poslap 2 regu 1 langsung pemadaman sesuai perintah danru poslap 2.            - Status lahan : tanah kosong            - Sumber air : sumur bor            - Tipe tanah : gambut            - Vegetasi : semak belukar, ilalang</p>	√		<p><b>Lokasi I</b>            1) Sumber daya :            - poslap 2 regu I = 8 org            - danru = 1 org            - Polri = 1 org            2) Peralatan :            - 1 unit pickup            - 1 unit motor            - 1 unit mesin robin lengkap            - selang 1.5" = 8 roll            - nozel 1.5" = 1 buah            - Radio HT = 5 unit</p> <p><b>Lokasi II</b>            1) Sumber daya :            - Poslap 2, Regu 2 = 8 Org            - Manggala agni = 1 Regu</p>	Tim Pemadam Kahutla Poslap 2 Prov. Kalteng

<p>kering</p> <ul style="list-style-type: none"> <li>- Hasil : Masih berasap</li> <li>- Dipadamkan = <math>\pm 0,12</math> Ha</li> <li>- Luas yang terbakar = <math>\pm 0,5</math> Ha</li> </ul> <p><b>Lokasi II</b></p> <p>1) Pemadaman Lanjutan : Jl. Tjilik Riwut km. 12, Kel. Bukit Tunggal, Kec. Jekan Raya (co. Terlampir difoto)</p> <ul style="list-style-type: none"> <li>- Waktu pemadaman : 11.00 WIB</li> <li>- Selesai pemadaman : 17.07 WIB</li> <li>- Deskripsi : Regu 2 ,Poslap 2 di Posko Pemadaman Lanjutan di Jalan Tjilik Riwut KM 12 Sesuai Instruksi Posko Induk, Kemudian Unit Regu 2 Meluncur Mendatangi TKP.</li> <li>- Status lahan : tanah kosong</li> <li>- Sumber air : sumur bor</li> <li>- Tipe tanah : gambut</li> <li>- Vegetasi : semak belukar, ilalang kering</li> <li>- Hasil : Masih berasap</li> <li>- Dipadamkan = <math>\pm 90\%</math></li> <li>- Luas yang terbakar = <math>\pm 2</math> Ha</li> </ul> <p><b>Lokasi III</b></p> <p>Alamat : jln. Cilik riwut km 14 Kel : Bukit Tunggal Kec : jekan raya Kota: Palangka raya</p> <ul style="list-style-type: none"> <li>-Waktu pemadaman : 16.40 wib</li> <li>- Selesai pemadaman : 17.30 wib</li> <li>- luas yang terbakar = -+ <b>150 x 100</b></li> <li>- berhasil dipadamkan = -+ 100 x 100</li> <li>-Status lahan : Tanah kosong</li> <li>-Sumber air : Sumur bor</li> <li>-Tipe Kebakaran : bawah/atas</li> <li>-Tipe tanah : gambut</li> <li>- Vegetasi : semak belukar, ilalang kering</li> </ul> <p>Deskripsi</p> <p>Poslap 2 regu III menerima laporan dari poslap 2 Tim langsung menuju lokasi untuk melakukan pemadaman dan pendinginan di jln. Tjilik riwut km 14.</p> <p>*Dokumentasi / tikor : terlampir</p> <p>Hasil : masih berasap</p>			<ul style="list-style-type: none"> <li>- TNI = 4 Org</li> <li>2) Peralatan : <ul style="list-style-type: none"> <li>- Mesin Robin = 2 buah</li> <li>- Mesin Honda = 1 Buah</li> <li>- Selang 1,5 = 3 Roal</li> <li>- Selang 2.0 = 5 Roll</li> <li>- konektor 2.0 ke 1,5 = 1 buah</li> <li>- Nozel 2.0 = 1 buah</li> <li>- Nozel 1,5 = 2 Buah</li> <li>- HT = 3 buah</li> <li>- Dreksebel tank = 1 buah</li> <li>- Mobil Pick up = 1 Unit</li> <li>- Mobil manggala = 1 Unit</li> </ul> </li> </ul> <p><b>Lokasi III</b></p> <p>Sumber daya :</p> <ul style="list-style-type: none"> <li>- poslap 2 regu III = (8 orang)</li> <li>- danru poslap 2 regu 3=(1 orang)</li> <li>-Tni= (1 orang)</li> <li>- Satpol pp = (2 orang)</li> </ul> <p>Peralatan :</p> <ul style="list-style-type: none"> <li>- 1 unit mobil pickap balakar 654</li> <li>- 3 unit motor</li> <li>- 1 unit mesin honda lengkap</li> <li>- selang 1.5" = 2 roll</li> <li>- nozel 1.5" = 1buah</li> <li>- Radio HT: 4 unit</li> </ul>	
<p>D. Pos Lapangan 3 Prov. Kalteng (Dukungan pemadaman karhutla di Kota Palangka Raya)</p> <p>Pos Lapangan .3.. Prov. Kalteng</p> <p>Lokasi poslap : Kel.</p>	√		<p>1. Alkap : mesin 5</p> <ul style="list-style-type: none"> <li>- Slang uk.2.5 :7 Rol</li> <li>- Slang uk.1.5 : 15 Rol</li> <li>- Konektor 2.5 : 1Bh</li> <li>- Nozzle 1.5 : 4Bh</li> <li>- Mobil Pickup : 2 unit</li> </ul>	<p>Tim Pemadam Kahutla Poslap 3 Prov. Kalteng</p>

<p>Bukit Tunggal, Kec. Jekan Raya. 07:00 wib /semua Personi standby di poslap 3 08,48 regu II melakukan pemadaman di Tingang Ujung. 10:30 regu 2 ber- geser pemadaman di jln. Dulin tandang 10,07,regu I dan III melakukan pemadaman di Yos Sudarso Ujung. 16,13 kembali dari pemadaman lanjutan.</p>				<p>- Motor Trail : 2unit - Truk tangki air : 1unit</p>	
<p>E Pos Lapangan 4 Prov. Kalteng (Dukungan pemadaman karhutla di Kota Palangka Raya)</p> <p>Poslap 4. Prov. Kalteng Lokasi poslap : kel. Sabaru kec. Sebangau - 10.00 wib / semua personil lengkap standby di poslap 4</p> <p><b>Lokasi I</b> - 10:30 wib Regu 1 dan 2 melakukan lanjutan pendinginan di jl. Mahir mahar km 1.5 kel. langkai kec. Pahandut - Luas Terbakar :- - Di Padamkan : 50 x 80 m2.</p> <p><b>Lokasi II</b> - 14:00 wib Regu 2 begeser ke jl. Angrek lingkaran ruang sebarang terminal dari arahan babinkamtibmas Regu melakukan pemadaman/pendinginan . - Luas Terbakar : - Didinginkan : 20 x 30 m2. Koordinat : terlampir Sumber air : sumur warga</p>	√			<p>1) Sumber daya - Regu 1 = 5 orng - BABINSA : * Pk DIDIK K * Pk Dwi * pk EKO C - BPBD kota = 2 orang - Regu 2 = 4 orng - BPBD kota = 1 orng - TSAK sabaru = 2 0rng - BABINKAMTIPMAS : * Pk SIHOTANG - BKO SATBRIMOB : * Pk SUMARDI</p> <p>2) Alkap ; - mesin ninja = 1 unit - mesin honda = 1 unit - slang uk 2in = 15 rol - slang uk 1.5in = 6 rol - konektor uk 1.5in = 1 bh - nosel uk 1.5in = 2bh - nosel uk 2 in = 2 bh - Tosa = 2 unit - Treil = 1 unit</p>	<p>Tim Pemadam Karhutla Poslap 4 Prov. Kalteng</p>
<p>F. Pos Lapangan 5 Prov. Kalteng (Dukungan pemadaman karhutla di Kota Palangka Raya)</p> <p>1) Lokasi : Jalan Lingkar luar setelah pabrik aspal dan di belakang rumah pak Riban (titik kordinat terlampir di foto) a) Waktu Kebakaran : 11.30 b) Waktu Pemadaman : 12.00 WIB c) Selesai Pemadaman : 16.30 WIB d) Deskripsi : Sesuai arahan Briping pagi..Melakukan Patroli apabila ada titik api langsung dipadamkan. e) Jenis tanah : (Gambut/mineral)</p>	√			<p>i) Personil : - Tim Poslap 5 : 4 org 1.Nahrul 2.Maslani 3.M.Ridho 4.Samin 5.Robyanoor</p> <p>- TNI : 1 org 1.Eko Wijaya - POLRI : 1 org 1.Toha DTT -Brimob : 1 org</p>	<p>Tim Pemadam Karhutla Poslap 5 Prov. Kalteng</p>

	<p>f) Vegetasi : ilalang, kelakai, semak belukar, dll</p> <p>g) Luas terbakar : - Ha</p> <p>h) Luas di padamkan: <b>10x20</b></p>				<p>1. Siswandi</p> <p>j) Alkap :</p> <ul style="list-style-type: none"> <li>- mesin pompa bravo lengkap : 1 unit</li> <li>- mesin pompa Robin : 1 Unit</li> <li>- Slang uk. 2 in : 13 Rol</li> <li>- Nozzle 2 in : 2 Bh</li> <li>- TOSA. : 1 unit</li> <li>- Sepeda Motor : 3 unit</li> <li>- Radio Ht : 4 Bh.</li> </ul>	
2.	<p><b>KOTA PALANGKA RAYA</b> (Status Siaga Darurat Karhutla)</p> <p><b>Giat Pemadaman Daops Palangka Raya</b></p> <p><b>Lokasi 1 :</b> Jln. Tjilik Riwut km 12/ TPU Kel. Bukit Tunggal Kec. Jekan Raya Kota Palangka Raya Titik koordinat : S 02.156823 E 113.826069 Estimasi Luas Kebakaran : 15 Vegetasi : Tanaman keras dan tumbuhan pakis Sumber Air : Sumur bor Tipe Tanah : Gambut Tipe Kebakaran : Permukaan dan bawah Waktu Pemadaman : Pukul 10.59 - 15.55 WIB Dokumentasi : Terlampir Keterangan : Dilanjutkan kegiatan mopping up.</p> <p><b>Lokasi 2 :</b> Jln. Yos Sudarso Kel. Menteng Kota Palangka Raya Titik koordinat : S 2.228118 E 113.879852 Estimasi Luas Kebakaran : 10 ha Vegetasi : Tanaman keras dan tumbuhan pakis Sumber Air : Sumur bor Tipe Tanah : Gambut</p>	√			<p><b>Lokasi 1</b> Pelaksana : Tim Gabungan Peralatan dan Perlengkapan MA : ~ 1 unit kendaraan R4 ~ 1 unit kendaraan R2 ~ 1 unit mesin pemadam lengkap ~ 19 buah selang uk. 1.5 in</p> <p><b>Lokasi 2</b> Pelaksana : Tim Gabungan (TNI, MA, Relawan) Peralatan dan Perlengkapan MA : ~ 1 unit kendaraan R4 ~ 2 unit kendaraan R2 ~ 2 unit mesin pemadam lengkap ~ 20 buah selang uk. 1.5 in</p> <p><b>Lokasi 3</b> Pelaksana : Tim Gabungan (TNI, Polri, MA, Relawan) Peralatan dan Perlengkapan MA : ~ 1 unit kendaraan R4 ~ 1 unit mesin pemadam lengkap ~ 20 buah selang uk. 1.5 in</p> <p><b>Lokasi 4</b> Pelaksana : Tim Gabungan Peralatan dan Perlengkapan MA : ~ 1 unit kendaraan R4 ~ 3 unit kendaraan R3 ~ 1 unit mesin pemadam lengkap ~ 20 buah selang uk. 1.5 in</p> <p><b>Lokasi 5</b></p>	Daops Palangka Raya

<p>Tipe Kebakaran : Permukaan dan bawah Waktu Pemadaman : Pukul 09.30 - 16.10 WIB Dokumentasi : Terlampir Keterangan : Kegiatan pemadaman akan dilanjutkan besok.</p> <p><b>Lokasi 3 :</b> Jln. Batu Ampar Kel. Kereng Bengkirai Kec. Sabangau Kota Palangka Raya Titik koordinat : S 02.27712 E 113.90326 Estimasi Luas Kebakaran : ± 3 Ha Vegetasi : tumbuhan pakis, semak belukar, dan tanaman sawit. Sumber Air : Kolam galian, kedalaman 3 m, lebar 4 m. Tipe Tanah : Mineral Tipe Kebakaran : Permukaan Waktu Pemadaman : Pukul 11.30 - 17.00 WIB Dokumentasi : Terlampir Keterangan : Dilanjutkan kegiatan mopping up</p> <p><b>Lokasi 4 :</b> Jln. Saluang Belum, Tjilik Riwut km 23 Kec. Bukit Batu Kota Palangka Raya Titik koordinat : S 02.105605 E 114.728987 Estimasi Luas Kebakaran : ± 7 Ha Vegetasi : Semak belukar, tanaman keras dan tumbuhan pakis Sumber Air : Kolam, kedalaman 0.5 m, lebar 10 m. Tipe Tanah : Gambut sedang</p>				<p>Pelaksana : Tim Gabungan (MA, Damkar Kota) Peralatan dan Perlengkapan MA : ~ 1 unit kendaraan R4 ~ 2 unit mesin pemadam lengkap ~ 12 buah selang uk. 1.5 in</p> <p><b>Lokasi 6 :</b> Pelaksana : Tim Gabungan (TNI, MA, BPK Borneo) Peralatan dan Perlengkapan MA : ~ 1 unit kendaraan R4 ~ 2 unit mesin pemadam lengkap ~ 15 buah selang uk. 1.5 in</p>	
--	--	--	--	---	--

<p>Tipe Kebakaran : Permukaan dan bawah Waktu Pemadaman : Pukul 13.15 - 18.00 WIB. Dokumentasi : Terlampir Keterangan : Kegiatan pemadaman dilanjutkan besok</p> <p><b>Lokasi 5 :</b> Jln. Mahir Mahar Kec. Sabangau Kota Palangka Raya Titik koordinat : S 2.277342 E 113.958293 Estimasi Luas Kebakaran : 2 Ha Vegetasi : Semak belukar dan tumbuhan pakis Sumber Air : Dukungan truk tangki Tipe Tanah : Gambut Tipe Kebakaran : Permukaan Waktu Pemadaman : Pukul 19.20 - 21.00 WIB Dokumentasi : Terlampir Keterangan : Dilanjutkan kegiatan mopping up</p> <p><b>Lokasi 6 :</b> Jln. Pasendeng Kel. Sabaru Kec. Sabangau Kota Palangka Raya Titik koordinat : S 2.289258 E 113.924093 Estimasi Luas Kebakaran : 2 Ha. Vegetasi : Semak belukar dan tumbuhan pakis Sumber Air : ~ Dukungan truk tangki ~ Parit, kedalaman ± 0.25 m, lebar ± 1 m. Tipe Tanah : Gambut Tipe Kebakaran : Permukaan dan dalam Waktu Pemadaman : Pukul 21.30 - 00.20 WIB</p>					
--	--	--	--	--	--

<p>Dokumentasi : Terlampir Keterangan : Dilanjutkan kegiatan mopping up</p>					
<p><b>PELETON 1 KOMPI KARHUTLA SATBRIMOB POLDA KALTENG</b> Hari/Tanggal : Kamis, 17-08-2019</p> <p><b>LOKASI 1</b> Alamat : Jln. G. Obos X Kel : Menteng Kec : Jekan Raya Kota : Palangka raya - Waktu pemadaman : 10.00 wib - Selesai pemadaman : 11.30 wib - luas yang terbakar = +- 2 hektar - berhasil dipadamkan = +- 2 hektar - Status lahan : Tanah kosong - Sumber air : AWC Brimob - Tipe Kebakaran : atas - Tipe tanah : mineral - Vegetasi : semak belukar, ilalang kering gambut basah.</p> <p>Deskripsi Personel Peleton 1 Siaga Karhutla Brimob standby Posko Bundaran Burung menerima informasi bahwa terjadi kebakaran di Jl.G.obos X. Selanjutnya Personel Siaga dibawah Pimpinan Pa Korlap menuju ke TKP Kebakaran tersebut untuk melakukan pemadaman. Sumber air yang digunakan dari Unit AWC BRIMOB. *Dokumentasi/tikor : terlampir Hasil : api padam</p> <p><b>LOKASI 2</b> Alamat : Jln. D. A Tawa Kel : Bukit Tunggal Kec : Jekan Raya Kota : Palangka raya - Waktu pemadaman : 11.50 wib - Selesai pemadaman : 13.30 wib - luas yang terbakar = +- 2 hektar - berhasil dipadamkan = +- 2 hektar - Status lahan : Tanah kosong - Sumber air : AWC Brimob - Tipe Kebakaran : atas - Tipe tanah : mineral - Vegetasi : semak belukar, ilalang kering gambut basah.</p> <p>Deskripsi Personel Peleton 1 Siaga Karhutla Brimob standby Posko Bundaran Burung menerima informasi bahwa</p>	<p>√</p>			<p><b>Lokasi 1</b> Sumber daya : - POLRI = 31 Orang (Ton 1 Karhutla Brimob) - Pa Korlap = AKP Richard, S.I.K. &amp; Danton 1 Ipda Ali Rifqi Mubarak S.Tr. k. - Masyarakat = 4 Orang</p> <p>Peralatan : - 2 unit AWC - 1 unit Mobil Karhutla - 1 unit mobil Barrier - 1 unit Truck - 1 unit Mesin Alkon Sedang (AWC BRIMOB) - 2 unit Mesin Alkon Kecil (Mobil Karhutla) - selang 1.5" = 6 roll - selang 2.5" = 10 roll - nozel 1.5" = 2 buah - nozel 2.5" = 1 buah - cabang selang = 1 buah - Radio HT = 6 unit</p> <p><b>LOKASI 2</b> Sumber daya : - POLRI = 31 Orang (Ton 1 Karhutla Brimob) - Pa Korlap = AKP Richard, S.I.K. &amp; Danton 1 Ipda Ali Rifqi Mubarak S.Tr. k. - Masyarakat = 6 Orang</p> <p>Peralatan : - 2 unit AWC - 1 unit Mobil Karhutla - 1 unit mobil Barrier - 1 unit Truck - 1 unit Mesin Alkon Sedang (AWC BRIMOB) - 2 unit Mesin Alkon Kecil (Mobil Karhutla) - selang 1.5" = 6 roll - selang 2.5" = 10 roll - nozel 1.5" = 2 buah - nozel 2.5" = 1 buah</p>	<p>Polda Kalteng</p>

	terjadi kebakaran di Jl. D. A Tawa. Selanjutnya Personel Siaga dibawah Pimpinan Pa Korlap menuju ke TKP Kebakaran tersebut untuk melakukan pemadaman. Sumber air yang digunakan dari Unit AWC BRIMOB. *Dokumentasi/tikor : terlampir Hasil : api padam				- cabang selang = 1 buah - Radio HT = 6 unit	
3.	<p><b>KAB. PULANG PISAU</b> (Status Siaga Darurat Karhutla)</p> <p><b>1. KEGIATAN POSLAP KEC. JABIREN RAYA :</b> LOKASI : 1. Desa. : Taruna 2. Desa : Henda Kec. : Jabiren Raya Kab. : Pulang Pisau KOORDINAT : Desa Taruna S. -2.61643 E. 114.16786</p> <p>Desa Henda. S. -2.61585 E. 114.16767</p> <p>KEADAAN LOKASI: - Jenis Tanah : Gambut . - Vegetasi Terbakar : Pakis, kayu tanah<sup>2</sup>, garonggang dan semak belukar. - Luas Terbakar : Masih belum bisa di ukur karena api masih menyala. - Jenis Kebakaran : permukaan dan Bawah. - Status Lokasi : Lahan kosong. - Sumber Air : Parit irigasi / kanal dan Sumur Bor.</p> <p>UPAYA YANG DILKUKAN: - Pemadaman kebakaran dan Pembasahan hutan/lahan untuk hari ini masih dilakukan di Desa Tanjung Taruna dan Tumbang Nusa. - Pemadaman juga di lakukan di Desa Henda.</p> <p><b>2. KEGIATAN POSLAP KEC. KAHAYAN TENGAH :</b> LOKASI : Desa : Bukit Rawi Kec. : Kahayan Tengah KOORDINAT LOKASI TERBAKAR S. -2.102613 E.114.035789</p>	√	√	√	<p><b>1. KEGIATAN POSLAP KEC. JABIREN RAYA :</b> PERSONIL : - Tim Poslap Karhutla Kec.Jabiren Raya 12 orang.. - Manggala Agni Daops Kapuas 28 orang . - TNI 3 orang - Polri 4 orang - BPBD 10 orang - MPA Mantaren 10 orang - MPA Kalawa 10 orang - MPA Gohong 20 orang - MPA Bontoi 10 orang - MPA Simpur 20 orang - MPA Pilang 17 orang - MPA Tumbang Nusa 20 orang. - MPA Tanjung Taruna 20 orang. - MPA Desa Henda 6 orang - Satgas BPBD 40 orang</p> <p>SARPRAS : - 2 Unit mobil R6 ( Tangki ) - 6 Unit mobil R4 - 1 Unit Tossa - 10 Unit Motor R2 - 3 Unit mesin Max 3 lengkap dengan alat pemadaman. - 1 Unit mesin Honda lengkap dengan alat pemadaman. - 14 Unit Mesin Robin lengkap dengan alat pemadaman. - 1 Unit mesin Tohatsu lengkap dengan alat pemadaman. - 1 Unit Tossa</p> <p><b>2. POSLAP KEC. KAHAYAN TENGAH :</b> <b>Lokasi I</b> PERSONIL : - Tim Poslap Kahayan Tengah</p>	BPBD Kab. Pulang Pisau

<p><b>KEADAAN LOKASI :</b></p> <ul style="list-style-type: none"> <li>- Jenis Tanah : gambut tipis ber pasir</li> <li>- Vegetasi Terbakar : Tumih, akasia, geronggang, Pakis dan semak belukar</li> <li>- Luas Terbakar : belum bisa di tentukan karena api masih belum padam.</li> <li>- Luas yg di padamkan = sekitar 0,3 Ha</li> <li>- Jenis Kebakaran : Atas permukaan</li> <li>- Status Lokasi : Lahan kosong</li> <li>- Sumber Air : Memanfaatkan kolam air.</li> </ul> <p><b>*IKETERANGAN :</b></p> <ul style="list-style-type: none"> <li>- Tim apel dan breafing giat pemadaman.</li> <li>- Tim persiapan personil dan peralatan.</li> <li>- Tim berangkat dari posko Poslap sekitar 12:00 wib kelokasi kebakaran dengan menggunakan R4 dan R2.</li> <li>- Tim tiba dilokasi kebakaran pukul 13:00wib.</li> <li>- Tim melakukan pemadaman langsung menggunakan mesin robin milik MPA bukit rawi</li> <li>- Tim kembali ke poslap pukul 16:45 wib.</li> <li>- Lokasi terbakar untuk sementara ini belum bisa dinyatakan aman karena kebakaran masih terjadi.</li> </ul> <p>Demikian kami laporkan terima kasih.</p> <p><b>3. KEGIATAN POSLAP KEC. MALIKU :</b></p> <p><b>LOKASI :</b></p> <p>Desa : Desa Sidodadi Kecamatan : Maluku Kabupaten : Pulau Pisau</p> <p><b>KOORDINAT</b> Bujur : -2.9332 38 Lintang : 114.0903</p> <p><b>KEADAAN LOKASI :</b></p> <ul style="list-style-type: none"> <li>- Jenis Tanah : Gambut tipis .</li> <li>- Vegetasi : Pakis, kayu, galam, akasia dan semak belukar.</li> <li>- Luas Terbakar : blm bisa d ukur karena lahan msh dlm keadaan terbakar.</li> <li>- Jenis Kebakaran: kebakaran atas</li> </ul>			<ul style="list-style-type: none"> <li>- Dansatgas petuk liti</li> </ul> <p><b>SARPRAS :</b></p> <ul style="list-style-type: none"> <li>- 1 Unit Mobil Personil</li> <li>- 7 Unit Motor R2</li> <li>- 2 Unit Robin milik MPA bukit rawi lengkap dengan peralatan</li> </ul> <p><b>Lokasi II</b></p> <p><b>PERSONIL :</b></p> <ul style="list-style-type: none"> <li>- Tim Terpadu Poslap Karhutla Kec. Maluku Kab. Pulau Pisau :</li> <li>- TNI 2 orang.</li> <li>- Polri 2 orang.</li> <li>- Manggala Agni 1 Orang.</li> <li>- Masyarakat - orang.</li> </ul> <p><b>SARPRAS :</b></p> <ul style="list-style-type: none"> <li>- 4 Unit R2</li> </ul> <p>Tim yang Melaksanakan Patroli terdiri dari :</p> <ul style="list-style-type: none"> <li>- 1 Tim Poslap Kecamatan Maluku</li> <li>- 1 Tim POLRI (Polsek Maluku)</li> <li>- 1 Tim TNI (Koramil Pangkoh)</li> <li>- 1 Tim Manggala Agni.</li> </ul> <p><b>3. POSLAP KEC. MALIKU :</b></p> <p><b>PERSONIL :</b></p> <ul style="list-style-type: none"> <li>- Tim Terpadu Poslap Karhutla Kec.Pandih Batu Kab. Pulau Pisau .</li> <li>- Manggala Agni Daops Kapuas</li> <li>- TNI</li> <li>- Polri</li> <li>- MPA</li> </ul> <p><b>SARPRAS :</b></p> <ul style="list-style-type: none"> <li>- 5 Unit Motor R2</li> <li>- Hp Android</li> </ul>	
---	--	--	---	--

<p>- Status Lokasi : hutan dan lahan kebun milik warga</p> <p>- Sumber Air : tidak ada.</p> <p>UPAYA YANG DILAKUKAN :</p> <p>- Melaksanakan Apel Konsolidasi di Pos Lapangan Kec. Maluku bersama Tim Poslap Kecamatan Maluku yaitu 1 Tim TNI (Koramil Pangkoh), 1 Tim POLRI (Polsek Maluku), 1 Tim Manggala Agni.</p> <p>- Melaksanakan Partoli di daerah rawan Kebakaran dan Ground Check Hot Spot di Desa Sidodadi.</p> <p>- Memantau dan berusaha mencari sumber air utk melakukan pemadaman d areal hot spot tetapi sumber air tidak ada / parit irigasi kering .</p> <p>Salam Hormat, KAPOSLAP MALIKU</p> <p>D. KEGIATAN POS KOMANDO SIAGA DARURAT KARHUTLA :</p> <p>1). Melaksanakan Apel Pagi di Pos Komando Karhutla Kab. Pulau Pisau</p> <p>2). Pemeriksaan kesehatan personil di Pos Komando dan Personil dilapangan dengan memberikan obat-obatan dan suntikan vitamin serta pemeriksaan tekanan darah bagi personil yang mau berangkat atau selesai melakukan pemadaman.</p> <p>3). Back Up Pemadaman/Pembasahan di Desa Buntoi, Desa Mintin dan Desa Henda oleh Tim BKO Pos Komando tanggal 17 Agustus 2019 Tempat Penugasan : Desa Buntoi Kec. Kahayan Hilir Personil Regu I Distan 7 Orang</p> <p>Tempat Penugasan : Desa Mintin Kec. Kahayan Hilir BPBD 3 orang Satgas BPBD : 20 orang</p> <p>Tempat Penugasan : Desa Henda Kec. Jabiren Raya Personil Regu II BPBD 5 orang Polres 6 Orang Satgas BPBD : 20 orang Manggala Agni 8 orang</p>					
---	--	--	--	--	--

	<p>Jumlah Seluruhnya 81 Orang</p> <p>SARANA PRASARANA : Mobil Operasional : 3 Unit Sepeda Motor : 4 Unit Alkon 1 Unit Mesin : 8 Unit</p> <p>4). Back Up Pemadaman/Pembasahan di Pos Lapangan Jabiren Raya oleh Pos Komando pada dua desa, Desa Taruna dan Desa Henda selama 3 hari. Tempat Penugasan : Desa Taruna Personil Regu I BPBD 5 orang DU BPBD 5 orang Satgas BPBD : 20 orang Jumlah Seluruhnya 30 Orang</p> <p>SARANA PRASARANA : Mobil Operasional : 1 Unit Sepeda Motor : 4 Unit Mesin : 9 Unit</p> <p>DURASI OPERASI : Dijadwalkan 16 sd. 18 Agustus 2019.</p> <p>5). Personil MPA 200 orang dukungan dari Badan Restorasi Gambut Republik Indonesia dalam rangka operasi cepat pembasahan lahan gambut terbakar dan pembasahan lahan gambut rawan terbakar di desa taruna, kab. Pulang pisau, direncanakan selama 10 hari.</p> <p>6). Menerima laporan dari Tim Poslap Kecamatan Siaga Darurat KARHUTLA. - Melakukan pemantauan cuaca, hotspot, arah angin dan kondisi sungai serta daerah yang rawan bencana Karhutla di wilayah Kab.Pulang Pisau. - Menerima informasi / laporan bencana lainnya melalui Radio HT, telepon seluler, whatsapp / grup dan sarana informasi resmi di Kab. Pulang Pisau serta masyarakat. - Terus berkoordinasi dengan TNI, POLRI, SOPD, Kepala Desa, Camat dan Organisasi Kemasyarakatan di Kabupaten Pulang pisau tentang KARHUTLA.</p>					
4.	<b>KAB. KOTAWARINGIN TIMUR (Status Siaga Darurat Karhutla)</b>					

5.	<p><b>KAB. SERUYAN (Status Siaga Darurat Karhutla)</b></p> <p>Laporan: Sabtu, 17/8/2019  Kejadian: 107 : kebakaran hutan dan lahan  Provinsi: 62 : Kalimantan Tengah  Kabupaten: 08 : Seruyan  Deskripsi: Pemadaman di Desa Halimaung Jaya  A. Info kejadian bencana :  1. Karhutla yaitu :  Luasan yang terbakar +- 2 ha  a. Upaya :  melakukan operasi pemadaman.  b. Hasil :  api sudah dpt dipadamkan oleh tim MPA DESA</p>	√			<p>1. Alkap :  Kendaraan Roda 2  Mesin pelampung 1 set  Mesin duduk potabel 1 set  Perlengkapan lainnya.  d. Personil :  MPA DESA</p>	BPBD Kab. Seruyan
6.	<p><b>KAB. KATINGAN (Status Siaga Darurat Karhutla)</b></p> <p>KEJADIAN KARHUTLA</p> <p><b>Lokasi I</b>  1. UPT Trans Hiyang Bana  Kecamatan Tasik Payawan  - Tanggal Kejadian : 17 Agustus 2019  - Lokasi : UPT Trans Hiyang Bana  Kecamatan Tasik Payawan  - Titik Koordinat : foto terlampir  - Pemilik lahan : -  - Status lahan : -  - Pelapor : Kades UPT Trans Hiyang Bana  - Waktu Pemadaman : skj 10.00  - Api padam pukul : skj 15.30  - Sumber Api : dari pinggir jalan desa UPT Hiyang Bana  - Luas yg dipadamkan : <b>3 Ha</b>  - Sumber air : Ada  - Tipe kebakaran : kebakaran lahan gambut  - Tipe tanah : Gambut  - Vegetasi : Tumbuhan pakisan  - Dokumentasi : terlampir  - Deskripsi : -</p> <p><b>Lokasi II</b>  2. Kecamatan Katingan Hilir  - Tanggal Kejadian : 17 Agustus 2019  - Lokasi : Kebakaran pinggir jalan Km.8 Kereng Pangi-Baun Bango Kec. Katingan Hilir</p>	√			<p><b>Lokasi I</b>  - Sumber Daya (Personil) : 3 org BPBD, 1 org Tagana, warga desa 9 org termasuk Kades Hyang Bana  - Alkap : 1 unit R4 angkut peralatan, Mesin Robin 5 buah beserta kelengkapannya, Mesin apung 1 buah beserta kelengkapannya</p> <p><b>Lokasi II</b>  - Sumber Daya : 3 org BPBD, 1 org Tagana, 1 unit R4 angkut peralatan</p> <p><b>Gc Hs</b>  1. Kuat personil :  - TNI = 1 org  - Polri = 4 org  - Brigade Dalkarhutla = 15 orang  - BPBD =  - Manggala Agni =  - MPA = 5</p> <p>2. Sarpras :  - GPS= 1  - Drone = 1 buah  - Ranmor R4 = 2 unit ( opnal Pt SBK )  - Kelotok = 2 buah  - Pompa portable = 2 buah  - Spayer = 12 buah</p>	BPBD Kab. Katingan

<p>- Titik Koordinat : foto terlampir          - Pemilik lahan : -          - Status lahan : -          - Pelapor : -          - Waktu Pemadaman : skj 12.30          - Api padam pukul : skj 12.40          - Sumber Api : -          - Luas yg terbakar: -          - Luas yg dipadamkan : -          - Sumber air : -          - Tipe kebakaran : kebakaran permukaan atas tanah          - Tipe tanah : Gambut          - Vegetasi : Tumbuhan pakisan          - Dokumentasi : terlampir          - Deskripsi : Hotspot ditemukan saat perjalanan tim sebelum menuju kejadian kebakaran lahan di UPT Hiyang Bana, Api berhasil dipadamkan</p> <p><b>Penanganan Hotspot berdasarkan pemantauan satelit tanggal 16 Agustus 2019 jam 13:16:00 wib di wilayah Kecamatan Bukit Raya sebagai berikut :</b></p> <p>a. Ds Rangan Bahengkang Kc Bukit Raya          koordinat          Decimal : -0.99196 LS - 112.2956 BT          Akuisisi : 2019-08-16 jam 13:16:00 wib          tingkat kepercayaan (TK) : 55%</p> <p>b. Ds Rangan Bahekang Kc Bukit Raya          koordinat          Decimal : -0.99392 LS -112.28211 BT          Akuisisi : 2019-08-16 jam 13:16:00 wib          tingkat kepercayaan (TK) : 86%</p> <p>c. Ds Tanjung Batik Kc Bukit Raya          koordinat          Decimal : -0.87122 LS - 112.25728 BT          Akuisisi : 2019-08-16 jam 13:16:00 wib          tingkat kepercayaan (TK) : 82%</p> <p>d. Ds Tanjung Batik Kc Bukit Raya          koordinat          Decimal : -0,86917 LS - 112,27108 BT</p>				<div>30</div>
--	--	--	--	---------------

	<p>Akusisi : 2019-08-16 jam 13:16:00 wib tingkat kepercayaan (TK) : 43 %</p> <p>Adapun langkah langkah yang telah diambil oleh Kapolsek Katingan Hulu &amp; Bukit Raya menghubungi koordinator Brigade Dalkarhutla Pt Sari Bumi Kusuma untuk koordinasi , berdiskusi dan melakukan pemetaan lokasi Hotspot dimaksud guna menentukan respon tercepat &amp; efisien dengan pembagian tugas sebagai berikut :</p> <ul style="list-style-type: none"> <li>- 2 hotspot di Ds Tanjung Batik akan di tangani oleh team dari Brigade Dalkarhutla Pt Sari Bumi Kusuma</li> <li>- 2 Hotspot di Ds Rangan Bahekang akan ditangani team dari Polsek Kat hulu bersama MPA setempat dari Posko Ds Tumbang Gae</li> </ul> <p>2. Pada Jumat 16 Agustus 2019 jam 15.20 wib 2 team patroli dari Brigade Dalkarhutla Pt SBK telah berada di TKP karena memang 2 team tersebut di siagakan di Bina desa Tumbang Kaburai untuk menjaga sisa bara api di titik Hotspot tanggal 14 Agustus 2019 sebelumnya, Sehingga team dengan cepat bisa merespon dan melakukan pemadaman pada saat muncul Hotspoot yang terjadi pada tanggal 16 Agustus 2019.</p> <p>3. Hasil penanganan di TKP Ds Rangan Bahekang akan dilaporkan menyusul di karenakan lokasi posko tidak ada zignal</p>					
7.	<b>KAB. KAPUAS</b> (Status Siaga Darurat Karhutla)					
8.	<b>KAB. SUKAMARA</b>					
9.	<b>KAB. BARITO UTARA</b> ke PUSDALOPS PB BPBD.					
10.	<b>KAB. BARITO SELATAN</b> (Status Siaga Darurat Karhutla)					
11.	<b>KAB. BARITO TIMUR</b>					
12.	<b>KAB. GUNUNG MAS</b> (Status Siaga Darurat Karhutla)					
13.	<p><b>KAB. LAMANDAU</b> (Status Siaga Darurat Karhutla)</p> <p>Kejadian Karhutla di Desa Bumi Agung Kec.Bulik pada hari Sabtu, Tanggal 17 Agustus 2019 :</p>	√			<p>A. Personil Penanganan :</p> <ol style="list-style-type: none"> <li>1. Trc-PB 12 personil</li> <li>2. Damkar 5 Personil</li> </ol> <p>B. Personil Stanbay :</p> <ol style="list-style-type: none"> <li>1. Tarwadi</li> <li>2. M.Zainudin</li> <li>3. Rio Candra</li> </ol>	BPBD Kab. Lamandau

	<p>A. Kejadian Kebakaran Hutan dan Lahan (Karhutla). :</p> <ol style="list-style-type: none"> <li>1. Kejadian kebakaran pada pukul 15.00 wib</li> <li>2. Vegetasi yang terbakar semak belukar dan kebun sawit masyarakat.</li> <li>3. Penyebab tidak di ketahui</li> <li>4. Estimasi Luas lahan <b>terbakar 2 Ha</b></li> <li>5. Informasi di dapat dari Anggota Damkar</li> </ol> <p>B. Titik Koordinat : Desa Bumi Agung Kec.Bulik -2.1816S,111.4367E</p> <p>C. Kegiatan yang dilaksanakan :</p> <ol style="list-style-type: none"> <li>1. Pada pukul 16:31 WIB. Tim menerima laporan</li> <li>2. Pada pukul 16:40 WIB. Tim Berangkat menuju lokasi.</li> <li>3. Pada pukul 16:45 WIB. Tim Tiba Dilokasi.</li> <li>4. Pada pukul 18:00 WIB. Api sudah padam</li> <li>4. Pada pukul 18:50 WIB Tim tiba di posko.</li> </ol> <p>D. Hasil kegiatan :</p> <ol style="list-style-type: none"> <li>1. Tim segera berangkat setelah mendapat informasi</li> <li>2. Setelah sampai Tim langsung melakukan pemadaman.</li> <li>3. Dilakukan dengan menggunakan Slip On,Mobil Tangki Suply Karhutla, Truck tangki BPBD</li> <li>4. Kondisi saat ini Api blm sepenuhnya padam</li> </ol>				<p>C. Sarana dan prasarana :</p> <ol style="list-style-type: none"> <li>1. Kendaraan R6 ( Truck Tanki ) 3 unit</li> <li>2. Kendaraan slip on 1 unit</li> <li>3. Kendaraan R2 (Motor) 4 unit</li> <li>4. HT 3 unit</li> <li>5. Senter kepala 5 unit</li> <li>6. Soklay 1 unit</li> <li>7. Sepatu boot 9 Buah</li> </ol>	
14.	<p><b>KAB. KOTAWARINGIN BARAT (Status Siaga Darurat Karhutla)</b></p> <p>PEMADAMAN KARHUTLA</p> <p><b>*Lokasi 1 lanjutan *</b> Desa /Kelurahan: Desa Sungai Tendang Kec. : kumai Kab. : Kotawaringin Barat koordinat S. 02.73180° E. 111.70251° E Luas terbakar : tidak diketahui Keterangan : api blm padam total, pemadaman dilanjutkan esok hari. Jenis Tanah : gambut / Mineral</p>	√			<p>PERSONIL SATGAS KARHUTLA KOBAR</p> <p><b>*PERALATAN : *</b> 5 Unit Tangky Suplay 3 Unit mobil Patroli 2 Unit Mobil peralatan 4 mesin Portable &amp; perlengkapannya 2 unit Perahu 5 buah Jet shuter 1 unit damkar PT. BGA</p>	BPBD Kab. Kotawaringin Barat

<p><b>*Lokasi 2 *</b>  Desa /Kelurahan: Kel. Sidorejo  Kec. : Arut Selatan  Kab. : Kotawaringin Barat  Alamat : Komplek Sport Center  koordinat  S. 02.7138°  E. 111.6132°  *Keterangan :  Luas terbakar : +/- <b>0,5 Ha</b>  Jenis Tanah : Mineral  Api sudah padam</p> <p><b>Lokasi 3</b>  Desa /Kelurahan: Desa Pasir Panjang  Kec. : Arsel  Kab. : Kotawaringin Barat  Alamat : Jl. Topar  koordinat  S. 02.72750°  E. 111.65288°  *Keterangan :  Luas terbakar : +/- <b>¼ Ha</b>  Jenis Tanah : Mineral  Api sudah padam</p> <p><b>Lokasi 4</b>  Desa /Kelurahan: Desa Batu Belaman  Kec. : Kumai  Kab. : Kotawaringin Barat  Alamat : Jl. Lanud Iskandar - Sungai  Tendang  koordinat  S. 02.71665°  E. 111.69220°  *Keterangan :  Luas terbakar : +/- <b>¼ Ha</b>  Jenis Tanah : Mineral  Api sudah padam</p> <p><b>Lokasi 5</b>  Desa /Kelurahan: Kel. Mendawai  Seberang  Kec. : Arut Selatan  Kab. : Kotawaringin Barat  Alamat : Lokasi Daerah Bilut  koordinat  S. 02.62919°  E. 111.53168°  *Keterangan :  Luas terbakar : +/- <b>2 Ha</b>  Jenis Tanah : Mineral / Gambut  Akses menuju lokasi menggunakan  jalur air karena lokasi karhutla berada  di Pinggiran Sungai Lamandau  Api Sudah Padam.</p>					
---	--	--	--	--	--

	<p><b>Lokasi 6</b> Desa /Kelurahan: Kel. Ktw. Hulu Kec. : Kotawaringin Lama Kab. : Kotawaringin Barat Alamat : jl. Keminting ktw. Hulu - Rugu koordinat S. E. *Keterangan : Luas terbakar : +/- <b>4 Ha</b> Jenis Tanah : Mineral</p>					
15.	<p><b>KAB. MURUNG RAYA</b> <b>(Status Siaga Darurat Karhutla)</b></p> <p>1) KEJADIAN KARHUTLA : A. Tanggal Kejadian : 17 Agustus 2019</p> <p><b>Lokasi I</b> - Lokasi : Jl. 40 (masuk Wilayah Desa Bahitom). - Titik Koordinat : S.-0.67481 E.114.5713 - Pemilik lahan : - - Pelapor : Masyarakat - Waktu kebakaran : 15.44 Wib - Waktu Pemadaman : 16.05 Wib - Api padam pukul : 18.00 Wib - Luas yg terbakar: <b>-+ 0,8 Ha</b> - Tipe kebakaran : Kebakaran gambut Atas</p> <p>B. Tanggal Kejadian : 17 Agustus 2019</p> <p><b>Lokasi II</b> - Lokasi : Jalan Bandara Dirung Kec. Tanah Siang Selatan - Titik Koordinat : S.- E. - Pemilik lahan : - - Pelapor : Anggota Brigade Dalkarhutla Kec. Murung - Waktu kebakaran : 10. 55Wib - Waktu Pemadaman : 13.05 Wib - Api padam pukul : 14. 02 WIB - Luas yg terbakar: <b>-+ 0.5 ha</b> - Sumber air : ada - Tipe kebakaran : Kebakaran areal Hutan - Vegetasi : Pakis, Jangang, gambut</p> <p>C. Tanggal Kejadian : 17 Agustus 2019</p>	√			<p><b>Lokasi I</b> - Peralatan : 2 Unit Mobil Slip On BPBD 2 sepeda motor opsional BPBD 1 Unit mesin Waterax Selang dan Nozzle Jet Shooter</p> <p>- Sumber Daya (Personil) : TNI Polri TRC BPBD Brigade Dalkarhutla (DLH)</p> <p><b>Lokasi II</b> - Peralatan : 7 sepeda motor Ops Brigade Jet Shooter</p> <p>- Sumber Daya (Personil) : TNI Polri Brigade Dalkarhutla (DLH)</p> <p><b>Lokasi III</b> - Peralatan : 5 unit sepeda motor Ops Brigade Jet Shooter</p> <p>- Sumber Daya (Personil) : TNI Polri Brigade Dalkarhutla (DLH)</p>	BPBD Kab. Murung Raya

<p><b>Lokasi III</b></p> <ul style="list-style-type: none"> <li>- Lokasi : Jalan Arah Desa Bantian Kec. Tanah Siang Selatan</li> <li>- Titik Koordinat : S.- E.</li> <li>- Pemilik lahan : -</li> <li>- Pelapor : Anggota Brigade Dalkarhutla Kec. Tanah Siang Selatan</li> <li>- Waktu kebakaran : 13. 55Wib</li> <li>- Waktu Pemadaman : 14.05 Wib</li> <li>- Api padam pukul : 16.02 WIB</li> <li>- Luas yg terbakar: +- <b>0,8 ha</b></li> <li>- Tipe kebakaran : Kebakaran areal Hutan</li> <li>- Vegetasi : Pakis, Jangang, gambut</li> </ul>					
---	--	--	--	--	--

### DOKUMENTASI

#### Patroli Daerah Rawan dan Penanganan Karhutla di Kota Palangka Raya

Tim Gabungan Polda Kalteng dan TNI

1. Jl. Mahir Mahar (Lintas Kalimantan)



## Pemadaman Karhutla di Kota Palangka Raya

### 1. Jl. Mahir Mahar (Lintas Kalimantan belakang pabrik aspal), Kel. Menteng, Kec. Jekan Raya



36



### 2. Jl. Mahir Mahar (Lintas Kalimantan seberang Jl. Petak Putih), Kel. Menteng, Kec. Jekan Raya



3. Jl. Tingang ujung, Kel. Palangka, Kec. Jekan Raya



37

4. Jl. Yogyakarta, Kel. Menteng, Kel. Jekan Raya



5. Pemadaman Lanjutan : Jl. Mahir Mahar (Lintas Kalimantan) km. 1,5, Kel. Kereng Bangkirai, Kec. Sebangau



6. Jl. Anggrek, Kel. Kereng Bangkirai, Kec. Sebangau



7. Pemadaman Lanjutan : Jl. Kalibata, Kel. Menteng, Kec. Jekan Raya



8. Pemadaman Lanjutan : Jl. Nagasari, Kel. Bukit Tunggul, Kec. Jekan Raya



9. Jl. Tjilik Riwut km. 12, Kel. Bukit Tunggal, Kec. Jekan Raya



10. Tingang Ujung, jln. Dulin dan Yos Sudarso Ujung.



11. jln. Cilik riwut km 14 Kel. Bukit Tunggal



12. Jalan Lingkar luar setelah pabrik aspal dan di belakang rumah pak Riban



40


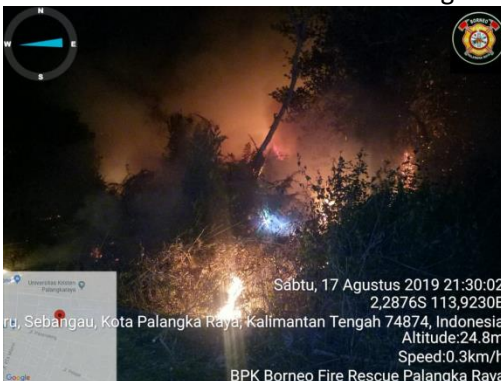
13. Jln. Merdeka / Soekarno Kel . Menteng



14. Jln Hiu putih 34 ,kel:Bukit Tunggal ,kec: Jekan raya , Kota : Palangka Raya



15. Jln. Kalingu VII Komplek Unkrip / Pasendeng



## Kegiatan Pemadaman daops Palangka Raya

Jln. Tjilik Riwut km 12



41

Jln. Yos Sudarso



Jln. Batu Ampar



Jln. Seluang Belum



Jln. Mahir Mahar



Jln. Pasendeng



Giat Pemadaman di Kab. Katingan



Giat Pemadaman di Kab. Kotawaringin Barat



43



Giat Pemadaman di Kab. Seruyan



Giat Pemadaman di Kab. Murung raya



Giat Pemadaman di Kab. Lamandau



44

Giat Pemadaman di Kab. Pulang Pisau



Giat Pemadaman Polda Kalteng





## 1) KEGIATAN POSKO KARHUTLA PROVINSI KALIMANTAN TENGAH

1. Pengumpulan data dan informasi dari Kabupaten/Kota.
2. Berkoordinasi dengan Kabupaten/Kota dalam penanganan Karhutla di Provinsi Kalimantan Tengah.
3. Penyampaian Laporan Harian kepada Pimpinan dan Instansi/Lembaga terkait.
4. Roll Call dan Pemantauan via Radio RPU (Freq.169.525 Mhz + 5.000).
5. Briefing Operasi Pukul 07.30 WIB di Masing-masing poslap.
6. Rapat Perencanaan Operasi Pukul 16.00 WIB.
7. Pelaksanaan kegiatan masing-masing bagian/bidang

Dokumentasi

### Rapat Perencanaan Operasi Posko Karhutla Prov. Kalteng



### Pembagian Masker di Kota Palangka Raya

1. Rumah Ibadah Gereja-Gereja di Kota Palangka Raya





## 2. Pada Upacara Hari Kemerdekaan Indonesia di Lapangan Sanaman Mantikei Palangka Raya



### Bantuan Sosial

Dari PT. Bintang Artha Niaga Kusuma dan Bapak Hamli Tulis untuk Pos Lapangan 5 Prov. Kalteng  
Berupa selang 1,5 inch dan masker



2.3. Satgas Gakkum sampai hari Sabtu 17 Agustus 2019 :

DATA PENEGAKAN HUKUM KEBAKARAN HUTAN DAN LAHAN TAHUN 2019

N O	KESATUAN	LP / LI	TKP	JML KASUS		J M L	LUAS TERBAKAR (HA)	NAMA TERSANGKA		JML DITAHAN		PENYELESAIAN				K E T
				LID IK	SID IK			PERORANG	KORPORASI	PERORANG	KORPORASI	HAP I P.19	P.21	HAP II		
1	2	3	4	5	6	7	8	9	10	11	12	13	14	15	16	17
1.	P. RAYA	LP/A/316/VII/RES.1.13./2019/KALTENG/RES P. RAYA, TGL 24 JULI 2019	JLN. MAHIR MAHAR KM 6, LINGKAR LUAR KEL. SABARU KEC. SABANGA U KOTA P. RAYA	-	1	1	0,01	1	-	1	-	-	-	-	-	-
		LPA/356/VIII/RES.1.13./2019 /KALTENG/RES. P.RAYA, TGL 17 AGUSTUS 2019, TENTANG TINDAK PIDANA PEMBAKARAN LAHAN.	Jln. Gurame II Kel. Bukit Tunggal Kec. Jekan Raya Kota Palangka Raya		1	1	5x10	1		1						
		LI-19/VII/RES.1.13./2019, TGL 1 JULI 2019	JNN. PETUK KATIMPUN KEL. PETUK KATIMPUN KEC. JEKAN RAYA KOTA P. RAYA	1	-	1	0,5	-	-	-	-	-	-	-	-	-
		LI-20/VII/RES.1.13./2019, TGL 1 JULI 2019	JLN. TARUNG RIWUT KM 9, KEL. BUKIT TUNGGAL KEC. JEKAN RAYA KOTA P. RAYA	1	-	1	2	-	-	-	-	-	-	-	-	-
		LI-26/VII/RES.1.13./2019, TGL 8 JULI 2019	JLN. MERDEKA KEL. BUKIT TUNGGAL KEC. JEKAN RAYA KOTA P. RAYA	1	-	1	0,24	-	-	-	-	-	-	-	-	-
		LI/27/VII/RES.1.13./2019/RESKRIM, TGL 25 JULI 2019	JNN. YOS SUDARSO	1	-	1	1	-	-	-	-	-	-	-	-	-

			17 KEL. MENTEN G KEC. JEKAN RAYA KOTA P. RAYA													
		LI/28/VII/RES.1.13./2019/RESKRI M, TGL 28 JULI 2019	JNN. YOS SUDARSO 17 KEL. MENTEN G KEC. JEKAN RAYA KOTA P. RAYA	1	-	1	0,07	-	-	-	-	-	-	-	-	-
		.....	JLN. PASENDE NG KEL. SABARU KOTA P. RAYA	1	-	1	3									
		.....	LINGKAR LUAR JLN. BADAK UJUNG KEL. BUKIT TUNGGAL KOTA P. RAYA	1	-	1	0,5									
		.....	JLN. KALIBATA KEL. MENTEN G KEC JEKAN RAYA KOTA P. RAYA	1	-	1	0,5									
		.....	JLN. PERUMA HAN TEGAL SARI KM 10,5 (TJILIK RIWUT) KEL. BUKIT TUNGGAL KOTA P. RAYA	1	-	1	0,5									
		.....	JLN. MAHIR MAHAR (LINGKAR LUAR) KM 9 KEL. BUKIT TUNGGAL KEC. JEKAN RAYA KOTA P. RAYA	1	-	1	1									
		.....	JLN. YOS SUDARSO XVIII KEL. PALANGK	1	-	1	0,5									

100 101

			TEMANG GUNG TAWA KEL. BUKIT TUNGGAL KOTA P. RAYA														
		.....	JLN. LINGKAR LUAR KM 8 KEL. BUKIT TUNGGAL KEC. JEKAN RAYA KOTA P. RAYA	1	-	1	3										
		.....	JLN. JLN. CILIK RIWUT KM 10 MASUK JALAN TELAGA SARI	1	-	1	0,5										
		.....	JLN. LINGKAR LUAR PERTENG AHAN G. OBOS DAN YOS SUDARSO KOTA P. RAYA	1	-	1	0,5										
		.....	JLN. IR. SOEKARN O KEL. MENTEN G KOTA P. RAYA	1	-	1	0,5										
		.....	JLN. MERDEKA KEL BUKIT TUNGGAL KOTA P. RAYA	1	-	1	0,5										
		.....	JLN. RAFLESIA 2B KEL. BUKIT TUNGGAL KEC. JEKAN RAYA KOTA P. RAYA	1	-	1	0,5										
		.....	JLN. YOS SUDARSO SIMPANG JLN. MAHIR MAHAR KOTA P. RAYA	1	-	1	2										
		.....	LINGKAR LUAR PERTENG	1	-	1	1										

100 101

			BUKIT TUNGGAL DAN JLN. PANARUN G KEC. PAHANDU T KOTA P. RAYA														
		.....	JLN.JLN. PEPABRI KEL. PANARUN G, KEC. PAHANDU T KOTA P. RAYA	1	-	1	0,5										
		.....	JLN. BAGONG KEL. KALAMPA NGAN KOTA P. RAYA	1	-	1	1										
		.....	JLN. SABANGA U KEL. SABARU KOTA P. RAYA	1	-	1	10										
		.....	JLN. TABAT KALSA KEL. SABARU KOTA P. RAYA	1	-	1	2										
		.....	JLN. ANGGRE K KEL. KERENG BANGKIR AI KOTA P. RAYA	1	-	1	0,005										
		.....	JLN. BERENG BENGKEL KEC. SABANGA U KOTA P. RAYA	1	-	1	0,005										
		.....	JLN. TUMBAN G TALAKEN KM 59, KEL. PETUK BUKIT, KEC RAKUMPI T	1	-	1	1										
		.....	JLN. YOGYAKA RTA III (RTA MILONO) KEL. MENTEN G KEC. KOTA P. RAYA	1	-	1	1										

53

			KEL. MARANG KEC. BUKIT BATU KOTA P. RAYA													
		.....	JLN. G.OBOS VIII, KEL. MENTEN G. KEK. JEKAN RAYA	1	-	1	20									
		.....	JLN. G. OBOS 20 F, KOTA P. RAYA	1	-	1	0,025									
		.....	JLN. HIU PUTIH LANJUTAN KM 4 5 DAN SIMPANG JLN. LINGKAR LUAR) KEK. JEKAN RAYA KOTA P. RAYA	1	-	1	7									
		.....	JLN. IR. SOEKARNO 1 KEL. MENTEN G. KEK. JEKAN RAYA KOTA P. RAYA	1	-	1	1									
		.....	JLN. MAHIR MAHAR 9 LINGKAR LUAR KEL. BUKIT TUNGAL KOTA P. RAYA	1	-	1	2									
	JUMLAH	<ul style="list-style-type: none"> <li>1 LP</li> <li>59 LI</li> </ul>	60 TKP	59	1	60	<ul style="list-style-type: none"> <li>0,01 LP</li> <li>112,025 LI</li> <li>(112,035 HA)</li> </ul>	1	-	1	-	-	-	-	-	-
2.	KOBAR	LP/59/III/RES.5.5/2019/KALTENG /RES KOBAR, TGL ... MARET 2019	JLNN. P. BUN KOTAWA RINGIN LAMA KM 7, KEL. MENDAWAI SEBERANG KEK. ARSEL KAB. KOBAR	-	1	1	0,06	MURYADI							1	

JUMLAH	• 1 LP	1 TKP	-	1	1	0,06	1	-	-	-	-	-	-	1	-
3. KOTIM	LP/03/VII/2019/KALTENG/RES KOTIM, TGL 01 JULI 2019	LAHAN USAHA I RT. 14/RW. 04 DESA. HANDIL SOHOR KEC. MENTAYA HILIR SELATAN KAB. KOTIM	-	1	1	0,3	WAGIR IN				1				
	LP/15/VII/2019/KALTENG/RES KOTIM/SEK KETAPANG, TGL 07 JULI 2019	JLNN. MT. HARYON O BARAT KEL. MB. HULU KEC. MB. KETAPAN G KAB. KOTIM	-	1	1	0,18	ANTOS		ANTOS		1				
	R/LI/40/VII/2019/RES KOTIM/INTELKAM, TGL.... 2019	.....	1	-	1	20									
	LP/20/VII/2019/KALTENG/RES KOTIM/SEK, TGL 31 JULI 2019	JL. SUPRPT O SELATAN MB. HILIR KEC. MB. KETAPAN G	-	1	1	0,125	SLAME T RIYADI BIN CHULI N BALO	-			1				
	LP/21/VIII/2019/KALTENG/RES KOTIM/SEK, TGL 6 AGUSTUS 2019	JL. HM HATTA (LINGKAR SELATAN) KEC MB KETAPAN G	-	1	1	0,175	ANAN G BIN MAJED I (ALM)	-			1				
JUMLAH	• 4 LP • 1 LI	4 TKP	1	4	5	• 0,78 LP • 20 LI (20,78 HA)	4	-	1	-	4	-	-	-	-
4. PULPI S	LP/10/VII/2019/KALTENG/RES PULPIS/SEK SEBANGAU, TGL 27 JULI 2019	.....	-	1	1	1 HA	AHMA D		AHMA D						
	.....	DESA. TUMBAN G NUSA KM 29,5 RT. 05 KEC. JABIREN RAYA KAB. PULANG PISAU	1	-	1	15									
	.....	DESA. BUNTOI RT. 11 KEC. KAHAYAN HILIR KAB. PULANG PISAU	1	-	1	10									

		.....	REY 35 DESA. GANDAN G BARAT KEC. MALIKU KAB. PULANG PISAU	1	-	1	20									
		.....	STI HANDEL SAMPIT DESA. BUNTOI KEC. KAHAYAN HILIR KAB. PULANG PISAU	1	-	1	5									
JUMLAH		<ul style="list-style-type: none"><li>1 LP</li><li>4 LI</li></ul>	5 TKP	4	1	5	<ul style="list-style-type: none"><li>1 LP</li><li>50 LI (51 HA)</li></ul>	1	-	1	-	-	-	-	-	-
5.	KATIN GAN	LP/L/15/VII/RES.1.13./2019/SPKT /RES KATINGAN/SEK KATINGAN TENGAH, TGL 31 JULI 2019	SEI KALIMATI DESA. SAMBA KATUNG KEC. KATINGA N TENGAH KAB. KATINGA N	-	1	1	1	JULIANS YAH		JULIANS YAH						
JUMLAH		<ul style="list-style-type: none"><li>1 LP</li></ul>	1 TKP	-	1	1	1	1	-	1	-	-	-	-	-	-
6.	RES LAINN YA	-	-	-	-	-	-	-	-	-	-	-	-	-	-	-
JUMLAH		<ul style="list-style-type: none"><li>9 LP</li><li>64 LI</li></ul>	72 TKP	64 LID IK	9 SID IK	72 K S S	<ul style="list-style-type: none"><li>2,855 LP</li><li>182,025 LI  (184,875 HA)</li></ul>	9 ORG	-	5 ORG	-	7 K S S	-	-	1 K S S	-

\*Sumber : Polda Kalteng

**SATGAS GAKKUM**  
Kota Palangka Raya



## 2.5. Satgas Watyankes

1) DATA ISPA KALTENG : -

2) Pelayanan kesehatan dari Dinkes Prov. Kalteng untuk Petugas Posko PDB Karhutla Prov. Kalteng di Posko Karhutla Prov. Kalteng.

### Pelayanan Kesehatan untuk Petugas Pemadam Posko Karhutla Prov. Kalteng Pos Lapangan 1

57



Demikian Laporan **POSKO Siaga Darurat KARHUTLA PROV. KALTENG**

Terima Kasih. Salam Tangguh....

Tanggal : Minggu, 18 Agustus 2019  
Pukul : 07.00 WIB

-

#### **PUSDALOPS-PB BPBPK PROV. KALTENG**

Alamat : Jl. Tjilik Riwut Km. 2,5 Palangka Raya  
Telp/Faks : (+62536) 4260564  
WhatsApp : 0811-525-441/ 0811-525-442  
Email : pusdalops.bpbpktg@gmail.com  
Website : -

Komandan Korem 102/Pjg  
Selaku Komandan Satgas  
PDB Karhutla Kalteng 2019

**Saiful Rizal, S.Sos**

Kolonel Arm NRP. 1920039031068