

POSKO SATGAS KARHUTLA PROVINSI KALIMANTAN TENGAH



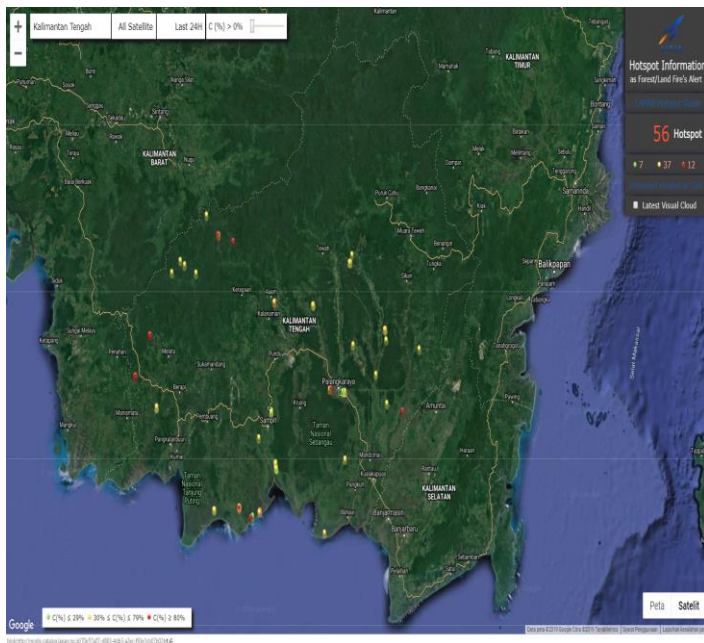
LAPORAN HARIAN POS KOMANDO SIAGA DARURAT BENCANA ASAP AKIBAT KEBAKARAN HUTAN DAN LAHAN PROVINSI KALIMANTAN TENGAH TAHUN 2019

I. Kondisi Terkini

1.1. Hotspot

Perkembangan titik panas atau *hotspot* pada 18 s/d 19 Agustus 2019, pukul 07.00 s/d 07.00 WIB berdasarkan pantauan citra satelit Wilayah Provinsi Kalimantan Tengah sebagai berikut :

Citra Satellite Titik Hotspot Convidence 0 - 100 %



Jumlah Hotspot Harian Provinsi Kalimantan Tengah :
selama 24 Jam

NO	KAB/KOTA	Terra, Aqua, SNPP	CONV %
1.	Barito Selatan	1	91
2.	Barito Timur	1	44
3.	Barito Utara	2	53-75
4.	Gunung Mas		
5.	Kapuas	9	54-78
6.	Katingan	5	75-93
7.	Kota Palangkaraya	6	14-80
8.	Kotawaringin Barat	2	75-77
9.	Kotawaringin Timur	12	13-92
10.	Lamandau	2	96-100
11.	Murung Raya		
12.	Pulang Pisau	2	61-78
13.	Seruyan	12	29-93
14.	Sukamara	2	86-93
TOTAL		56	

DATA SEBARAN HOTSPOT TERRA, AQUA DAN SNPP WILAYAH KALIMANTAN TENGAH DATA HOTSPOT JANUARI S/D 18 AGUSTUS 2019

Kabupaten/Kota	Bulan								Grand Total
	1	2	3	4	5	6	7	8	
Barito Selatan	3		2	3	13	9	119	181	330
Barito Timur					1		4	92	97
Barito Utara	2	3	2	2	7	2	10	6	34
Gunung Mas	1		2	1		1	10	27	42
Kapuas	1	9	4	6	12	9	73	328	442
Katingan		5	2	3	10	6	13	103	142
Kota Palangkaraya		1		2	6	3	208	760	980

***Sumber Data : Lapan.go.id**

No	Kab/Kota	Bulan								Kejadian
		1	2	3	4	5	6	7	8	(X)
1	Barito Selatan			1		1		6	17	25
2	Barito Timur							0	2	2
3	Barito Utara		1	1		3		8	12	25
4	Kapuas		1				1	2	13	17
5	Katingan					1		3	18	22
6	Kotawaringin Barat			5	2		6	16	13	42
7	Kotawaringin Timur			6	2		2	25	100	135
8	Lamandau	2		4			1	6	10	23
9	Murung Raya					2		1	12	15
10	Palangka Raya	1				1	16	226	316	560
11	Pulang Pisau							42	57	99
12	Seruyan							13	32	45
13	Sukamara						1	5	6	12
14	Gunung Mas							1	0	1
Grand Total		3	2	17	4	8	27	354	608	1023

DATA LUAS KEBAKARAN MULAI JANUARI S/D 18 AGUSTUS 2019

No	Kab/Kota	Bulan								Luas (Ha)
		1	2	3	4	5	6	7	8	
1	Barito Selatan			4,5		1		19,39	129,22	154,11
2	Barito Timur							0	0	0
3	Barito Utara		2	1		7,01		9,3	10,44	29,75
4	Kapuas		0,05				0,01	6	46,1	52,16
5	Katingan					4		1,7	73,53	79,23
6	Kotawaringin Barat			13	2,01		17	37,52	19,75	89,28
7	Kotawaringin Timur			1,91	1,52		2,85	90,28	513	609,56
8	Lamandau	0,5		14,97			0,4	5,15	11,58	32,6
9	Murung Raya					0,52		0,5	9,97	10,99
10	Palangka Raya	1				3	22,93	449,64	1024,83	1501,4
11	Pulang Pisau							221,94	281,69	503,63
12	Seruyan							312,2	193,2	505,4
13	Sukamara							7	24	31

14	Gunung Mas							2	0	2
Grand Total		1,5	2,05	35,38	3,53	15,53	43,19	1162,62	2337,31	3601,11

*Sumber Data : Group WA Karhutla Kalteng 2019

1.1. Indeks Standar Pencemaran Udara (ISPU)

Kualitas udara di seluruh AQMS / Sistem Monitoring Kualitas Udara di Provinsi Kalimantan Tengah menunjukkan Kategori dengan indikator Baik (good), sedang (moderate), tidak sehat (unhealthy), sangat tidak sehat (very unhealthy) dan berbahaya (hazardous) seperti terlihat pada tabel berikut pukul 07.00 WIB.

BAIK 0 - 50		SEDANG 51 - 100		TIDAK SEHAT 101 - 199		SANGAT TIDAK SEHAT 200 - 299		BERBAHAYA 300 - 3000	
LOKASI		BMKG Palangka Raya	KLHK Palangka Raya	BMKG-SMT Kab. Kotawaringin Timur	BMKG-PKN Kab. Kotawaringin Barat	BMKG-MUARATAWEH Kab. Barito Utara			
µgram		146.895	-	-	-	-			

1.2. Jarak Pandang (Visibility)

Data visibility pada hari Minggu, 18 Agustus 2019. Pkl 14.00 WIB

LOKASI	VISIBILITY
Pangkalan Bun	9 Km
Sampit	7 Km
Palangka Raya	2,5 Km
Buntok	9 Km (Berasap)
Muara Teweh	7 Km (Berasap)

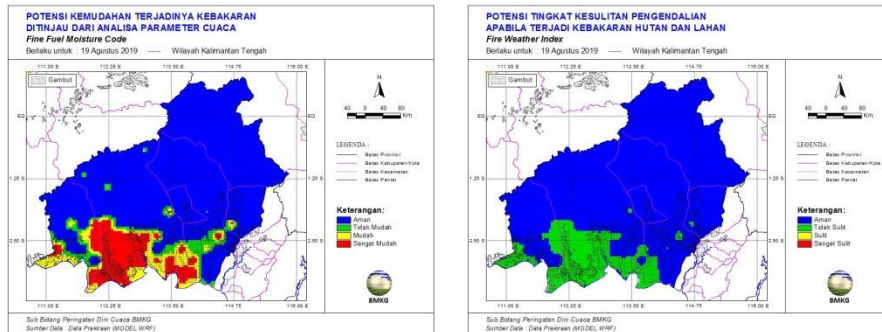
1.3. Prakiraan Cuaca

a. Kondisi cuaca hari Senin, 19 Agustus 2019. Pkl 07.00 WIB Pantauan BMKG dilaporkan sebagai berikut :

No	Data	BMKG Palangka Raya	BMKG Palangkalan Bun	BMKG Sampit	BMKG Buntok	BMKG Muara Teweh
1	Arah Angin	tenggara	Calm	Calm	Calm	Calm
2	Kecepatan Angin	12 km/jam	Calm	Calm	Calm	Calm
3	Cuaca	Asap	Kabut embun	Berawan	Asap	Udara Kabur
4	Jarak Pandang	1,1 km	3 km	8 km	5000m	5000 m

*Sumber Data BMKG

- b. Analisis Potensi Kemudahan Terjadi Kebakaran (FFMC) berlaku untuk hari Senin, 19 Agustus 2019. Pantauan BMKG dilaporkan sebagai berikut :
 Analisis tingkat kemudahan terjadinya Kebakaran di wilayah Kalteng. Untuk kategori “Sangat Mudah Terbakar dan Sangat Sulit Pengendaliannya” Berwarna Merah.



- c. Pantauan Tinggi Muka Air dan Kelembaban Tanah :

NO.	KABUPATEN	KECAMATAN	LOKASI	KODE	TMA (M)	SM (%)
1	2	3	4	5	6	7
1.	Kapuas	Mantangai	Katunjung	BRG 12		
2.	Kapuas	Mantangai	Katunjung	BRG 13		
3.	Kapuas	Mantangai	Katunjung	BRG 14		
4.	Kapuas	Mantangai	Sei Ahas	BRG 15		
5.	Kapuas	Kapuas Barat	Anjir Kalampan	BRG 11	-1,94	26,01
6.	Kapuas	Mantangai	Bantuan	BRG_620309_01	-1,2	202,8
7.	Kapuas	Mantangai	Pulau Kaladan	BRG_620309_02	-1,2	203,5
8.	Pulang Pisau	Kahayan Tengah	Bukit Liti 1	BRG 621103-01	-1,1	3,45
9.	Pulang Pisau	Kahayan Tengah	Bukit Liti 2	BRG 621103-02	-1,23	14,9
10.	Pulang Pisau	Kahayan Tengah	Bukit Liti 3	BRG 621103-06	-0,6	46,3
11.	Pulang Pisau	Kahayan Tengah	Sigi	BRG 621103-03	-0,93	2,76
12.	Pulang Pisau	Kahayan Tengah	Bukit Rawi	BRG 621103-04	-1,05	27,52
13.	Pulang Pisau	Kahayan Tengah	Tanjung Sangalang	BRG 621103-05	-1,29	44,96
14.	Palangka Raya	Sabangau	K. Bangkirai 1	BRG 627104-0		
15.	Palangka Raya	Sabangau	K. Bangkirai 2	BRG 627104-0		
16.	Palangka Raya	Sabangau	TN Sabangau 1	BRG 627104-0		
17.	Palangka Raya	Sabangau	TN Sabangau 2	BRG 627104-0	-1,04	9,3
18.	Palangka Raya	Sabangau	TN Sabangau 3	BRG 627104-0		
19.	Pulang Pisau	Jabiren Raya	Tanjung Taruna	KALTENG1		
20.	Pulang Pisau	Jabiren Raya	Tanjung Taruna	BRG 627104-06		
21.	Pulang Pisau	Jabiren Raya	T. Nusa	IJ1		
22.	Pulang Pisau	Jabiren Raya	Pilang 1	BRG 621107-04		
23.	Pulang Pisau	Jabiren Raya	Pilang 2	BRG 621107-08	-0,97	27,87
24.	Pulang Pisau	Jabiren Raya	Jabiren 1	BRG 621107-05	-0,96	31,19
25.	Pulang Pisau	Jabiren Raya	Jabiren 2	BRG 621107-06	-1,18	26,04
26.	Pulang Pisau	Jabiren Raya	Saka Kajang	BRG 621107-02	-0,89	21,97
27.	Pulang Pisau	Jabiren Raya	Henda 2	BRG 621107-07	-1,29	8,72
28.	Pulang Pisau	Jabiren Raya	Henda 1	BRG 621107-01	-0,9	28,73
29.	Pulang Pisau	Jabiren Raya	Garung	BRG 621107-03	-0,98	35,07
30.	Pulang Pisau	Kahayan Hilir	Gohong	BRG 621105-01		
31.	Pulang Pisau	Kahayan Hilir	Kalawa	BRG 621105-02	-1,14	14,01
32.	Pulang Pisau	Kahayan Hilir	Mentaren 1	Batok2		
33.	Pulang Pisau	Kahayan Hilir	BT-Buntoi	Kecil2		
34.	Pulang Pisau	Kahayan Hilir	Buntoi	BRG 621105-03	-1,44	19,61
35.	Pulang Pisau	Pandih Batu	Talio Hulu	BRG 621101-01	-0,44	68,21
36.	Pulang Pisau	Pandih Batu	Dandang	BRG 621101-02	-0,81	44,26
37.	Pulang Pisau	Sebangau Kuala	Paduran Sebangau	IJ2		
38.	Pulang Pisau	Sebangau Kuala	Paduran Mulya	Kecil1		

39.	Pulang Pisau	Sebangau Kuala	Sebangau Jaya	Batok1		
40.	Pulang Pisau	Sebangau Kuala	Medura	BRG 621108-01	-1,39	12,75
41.	Sukamara	Sukamara	Sungai Tabuk	BRG 620801-01		
42.	Sukamara	Sukamara	Sungai Cabang Barat	BRG 620801-02		
43.	Kotawaringin Timur	Kotawaringin Timur	Jaya Kelapa	BRG_620208_01	-1,2	205,3
44.	Kotawaringin Timur	Kotawaringin Timur	Bapinang Hilir	BRG_620209_01	-1,2	205,5

II. Upaya Yang Telah dilakukan

2.1. Satgas Udara :

a. Rekapitulasi Water Bombing Helikopter s/d 18 Agustus 2019

NO	HELIKOPTER	SORTI (x)	BOMBING (x)	Total Jam Terbang	
1	2	3	4	Jam	Menit
1.	MI-17 UR- APT	35	907	106	26
2.	MI-8 RA 22747	5	123	15	25
3.	MI-8 UR- VBE	24	570	67	22
4.	MI-8-MTV-1 (Reg UP-MI 852)	20	649	81	23
5.	MI-8-MTV-1 (Reg UP-MI 813)	23	526	Tidak ada Laporan	
6.	MI-8-MTV-1 (Reg UP-MI 862)	24	446	Tidak ada Laporan	
7.	KA 32 C UR – CIQ	26	757	82	26
8.	Patroli PK-FGS BK 117	17	0	37	40
Grand Total		174	3978		

b. Kegiatan Water Bombing Helikopter

NO	PESAWAT	WATER BOOMBING				Ket.
		SORTI	WB	LITER	Jumlah	
1.	MI-17 UR- APT					Bandara Tjilik Riwut Palangka Raya
2.	MI-8 RA 22747					Bandara Tjilik Riwut Palangka Raya
3.	MI-8 UR- VBE	1	26	4000	104.000	Sorti 1 Koordinat: 02°46'25"S 114°08'58"E Radial: 159° Distance: 35 NM END : 04.00 Z ATD : 01.49 Z ETA : 05.00 Z Route : PKY- Ds.Buntoi Kahayan hilir/ Pulpis(SAS)- PKY Missi : Water bombing by BNPB Pilot : capt.Olesandr lefmenko Onboard: HLO: - Reza Remark : Total Wb 26 x 4.000 = 104.000 liter air, hs di lokasi api sebagian padam, luas area +- 6 ha.
		2	25	4000	100.000	Sorti 2

						Koordinat: 02°16'59"S 113°51'22"E Radial: 236° Distance: 8 NM END : 04.00 Z ATD : 07.24 Z ETA : 10.00 Z Route : PKY- Kereng Bengkirai(SAS)-PKY Missi : Water bombing by BNPB Pilot : capt.Olesandr lefmenko Onboard: HLO: - Reza Remark : Bombing di area Kereng Bengkirai 10 wb dan Jekan Raya 15 wb, Total wb 25 x 4.000 =100.000 liter air, hs 1 dan 2 api belum padam, luas area +- 8 ha. Total jam terbang 67 jam 22 menit.
4.	MI-8-MTV-1 UP-MI 852	1	20	4000	80.000	Sorti 1 Koordinat: 02°05'17.37"S 113°43'16.47"E Radial: 301° Distance: 18 Nm END : 04.00 Z ATD : 01.40 Z ETA : 04.40 Z ATA : Z Route : PKY-marang(SAS)-PKY Missi : Water bombing by BNPB Pilot : capt.Alexandr Chebotkin CP : Igor Karokulko FE : Viktor Likhosherstov HLO : Vendy Hardjono REMARK: After WB 20x4.000= 80.000 Liter air, api belum padam, luas +-10 Ha.
		2	19	4000	76.000	Sorti 2 Koordinat: 02°05'17.37"S 113°43'16.47"E Radial: 301° Distance: 18 Nm END : 04.00 Z ATD : 06.28 Z ETA : 09.45 Z ATA : Z Route :PKY- marang(SAS)- PKY Missi : Water bombing by BNPB Pilot : capt.Alexandr Chebotkin CP : Igor Karokulko FE : Viktor Likhosherstov HLO : Vendy Hardjono REMARK: Total WB 19x4000=76.000 Liter Air, luas area +-10 Ha, area masih berasap.

						Total jam terbang 81 jam 23 menit.
5.	MI-8-MTV-1 UP-MI 813 (Reposisi di Kab. Kotim)	1	-	4000	-	Sorti 1 SE : 02 : 32 UTC ATD : 02 : 43 UTC ETA : 06 : 43 UTC FSC : SH1108 POB : 5 PIC : Leonid Chugaynov CP : Valerii Selekho FE : Akbarjan Dadabayev HLO. : Khoirul Huda POB : Prada Deva (AU) Route. : SMQ - BAPEANG, MENTAWA BARU KETAPANG - SMQ S 02 39 38 E 112 53 46 R : 207 D : 10 NM
		2	12	4000	48.000	Sorti 2 Pilot : Leonid Chugaynov Co Pilot : Valerii Selekh Flight Eng : Akbarjan Dadabayev HLO : - Khoirul Huda - AKP Wiwin (Kapolsek Ketapang) - BRIPKA Nopthi (Polres Kotim) - AIPDA Tri Yanto (Polres Kotim) - Yephy (BPBD KOTIM) Mission : WATER BOMBING Sasaran : MENTAWA BARU HILIR, KETAPANG Koordinat : 02°33'47"S 112°54'45"E Radial : 226° Distance : 5 NM ATD SMQ : 07 : 03 UTC ATA SMQ : 08 : 54 UTC Total JT : 1 JAM 51 MENIT Total WB : 12x WATER BOMBING Est Area : 18 Ha Hasil : API BELUM PADAM (RTB DUE TO PROBLEM) Pemilik Lahan : BELUM DIKETAHUI

						Remarks : RTB DUE TO TECHNICAL PROBLEM
6.	MI-8-MTV-1 UP-MI 862 (Reposisi di Kab. Kotim)	1	31	4000	124.000	Sorti 1 Pilot : Nurlan Assanaliyev : Yerzhan Co Pilot : Yerzhan Daldybayev : Sergey Flight Eng : Sergey Snissar : HLO : - Firman Agustian - Serda Parmin (Satgas Udara) Mission : WATER BOMBING Sasaran : KOTA BESI, KOTA BESI HULU Koordinat : 02°28'54"S 112°58'21"E Radial : 038° Distance : 5 NM ATD SMQ : 03 : 48 UTC ATA SMQ : 07 : 38 UTC Total JT : 3 JAM 50 MENIT Total WB : 31 x WATER BOMBING Est Area : 15 Ha Hasil : API BELUM PADAM Pemilik Lahan : BELUM DIKETAHUI
		2	19	4000	76.000	Sorti 2 Pilot : Nurlan Assanaliyev : Yerzhan Co Pilot : Yerzhan Daldybayev : Sergey Flight Eng : Sergey Snissar : HLO : - Firman Agustian - Serda Parmin (Satgas Udara) Mission : WATER BOMBING Sasaran : BAAMANG HULU, BAAMANG Koordinat : 02°27'27"S 112°59'04"E Radial : 009° Distance : 2 NM ATD SMQ : 07 : 50 UTC ATA SMQ : 10 : 10 UTC

						Total JT : 2 JAM 20 MENIT Total WB : 19x WATER BOMBING Est Area : 16 Ha Hasil : SEBAGIAN TITIK API PADAM Pemilik Lahan : BELUM DIKETAHUI
7.	KA 32 C UR – CIQ	1	34	4000	136.000	Sorti 1 Koordinat : S 02°05'17.37 E 113°43'16.47 Radial : 301° Distance : 18 Nm END :04.00 Z ATD :01.36 Z ETA :04.36 Z Route : PKY -Marang(SAS)- PKY Missi : Water bombing by BNPB Pilot : capt.Sergiy Kondratenko SIC : Oleksndr koval FE : Oleksndr halytsky HLO : Irlan Remar : Total wb 34 x 4.000 = 136.000 liter air, Bombing di wilayah Kereng Bengkirai, hs di lokasi api belum padam, luas area +- 20 ha.
		2	50	4000	200.000	Sorti 2 Koordinat : S 02°11'21.99 E 113°54'09.00 Radial : 308° Distance : 4 Nm END :04.00 Z ATD :05.57 Z ETA :08.57 Z Route : PKY - Jl.Tjilik Riwut km 2, Jekan Raya(SAS)- PKY Missi : Water bombing by BNPB Pilot : capt.Sergiy Kondratenko SIC : Oleksndr koval FE : Oleksndr halytsky HLO : Irlan Remark : Total wb 50 x 4.000 = 200.000 liter air, hs di lokasi api belum padam, luas area +- 10 ha. Total jam terbang 82 jam 45 menit.
8.	Patroli PK-FGS BK 117	1				Sorti 1 Route: PKY - Kahayan - Mentangai - Timpah - Dusun - Karau Kuala - Pematang Karau - Mentangai - Jabiren Raya -

					<p>PKY Crew PIC Bagiono EOB Muhaimin FOB Arizal PAX 2 PRSN - Mayor Nindio (Korem) - Ibu Suli BKSDA Start Engine : 08.43 LT Take Off : 08.45 LT ETA PKY : 10.40 LT *Ops PKY / PK-FGS / Remark: Di sepanjang route patroli ditemukan banyak HS. Hasil Pantauan Patroli udara : - Kahayan Tengah area clear tidak terlihat titik api - Lahei Mangkutup, Kec. Mentangai, Kab. Kapuas terlihat titik api berpotensi - Muroi Raya, Kec. Mentangai terlihat titik api besar - Timpah area terlihat titik api besar - Lungku layang, Kec. Timpah Kab. Kapuas terlihat titik api besar - Karau kuala terlihat titik api berpotensi - Pematang karau terlihat titik api berpotensi - Mentangai area terlihat titik api besar dan banyak titik api berpotensi - Danau Rawah, Kec. Mantangai, Kab. Kapuas terlihat titik api - Kameloh baru terlihat titik api besar - Tanjung Taruna area terlihat titik api besar - Panarung terlihat titik api besar</p>
	2				<p>Sorti 2 Route: PKY - Katingan - Seruyan - Sampit - Tj. Seruyan - PKN Crew PIC Bagiono EOB Muhaimin FOB Arizal PAX 2 PRSN Start Engine : 05.38 Z Take Off : 05.40 Z ETA PKN : 07.30 Z *Ops PKY / PK-FGS Remark: Ditemukan Hs di rute perjalanan, mahir mahar, kamipang, sampit area,</p>

					<p>katingan area, danau sembuluh nihil, terantang, taman nasional nihil hs.</p> <p>(Hasil</p> <ul style="list-style-type: none"> - Mahir mahar terlihat titik api besar - Bukit tunggal terlihat titik api besar - Katingan area titik api besar - Tumbang Runen, Kec. Kamipang kab. Katingan terlihat titik api - Terantang kotim terlihat titik api besar - Danau sembuluh area terpantau tidak ada titik api - Tj. Puting terpantau tidak ada titik api
		3			<p>Sorti 3</p> <p>Route:</p> <p>PKN - Katingan - Katingan area - PKY</p> <p>Crew</p> <p>PIC Bagiono</p> <p>EOB Muhaimin</p> <p>FOB Arizal</p> <p>PAX 2 PRSN</p> <p>Start Engine :15.28 LT</p> <p>Take Off : 15.30 LT</p> <p>ETA PKY :16.45 LT</p> <p>ATA PKY : 17.16 LT</p> <p>*Ops PKY / PK-FGS</p> <p>REMARK:</p> <p>Ditemukan Hs di wilayah Seruyan, Katingan Atas Nihil, Bukit Batu</p> <p>Ditemukan Hs dan Mahir Mahar ditemukan HS.</p> <p>(Hasil)</p> <ul style="list-style-type: none"> - Wilayah Seruyan, Katingan Atas Nihil, Bukit Batu Ditemukan Hs dan Mahir Mahar ditemukan HS.

Dokumentasi
SATGAS UDARA
Patroli Udara
Helly Patroli PK-FGS BK 117
Sorti 1





Sorti 2



Sorti 3





Giat Water Bombing
Helly WB MI-8 MSB UR- VBE
Sorti 1
Kab. Pulang Pisau



Sorti 2
Kota Palangka Raya



Helly KA 32 C UR – CIQ
Sorti 1
Kota Palangka Raya



15

Sorti 2





Helly WB MI-8-MTV-1 UP-MI 852

Sorti 1
Kota Palangka Raya



Sorti 2



Helly WB MI-8-MTV-1 UP-MI 813
Kab. Kotawaringin Timur



Helly WB MI-8-MTV-1 UP-MI 862
Sorti 1
Kab. Kotawaringin Timur





Teknologi Modifikasi Cuaca (TMC)

a. Rekapitulasi Teknologi Modifikasi Cuaca (TMC)

No	Pesawat	TMC		Lokasi
		Sorti	Garam (Kg)	
1.				
Jumlah				

b. Kegiatan Teknologi Modifikasi Cuaca (TMC)

No	Pesawat	TMC		Lokasi
		Sorti	Garam (Kg)	
1.				

2.2. Satgas Darat

A. Satgas Darat Gabungan Pencegahan

Jumlah Keseluruhan Satgas Gabungan

- TNI : *500*
- POLRI : *205*
- BPBD : *102*
- Warga : *705*

Total Keseluruhan : *1512* Personil

A. Kosatgas : 32 Personil*

B. Subsatgas 1 (Kodim 1011/Klk) 605 Personil,* terdiri dari :

1. Kosubsatgas 10 Personil,
2. Tim Subsatgas Wil Kab Kapuas 312 Personil (22 desa),
3. Tim Subsatgas Wil Kab Pulpis 283 Personil (20 desa).

C. Subsatgas 2 (Kodim 1012/Btk) 157 Personil,* terdiri dari :

1. Kosubsatgas 10 Personil,
2. Tim Subsatgas Wil Kab Barsel 105 Personil (7 desa),
3. Tim Subsatgas Wil Kab Bartim 42 Personil (3 desa).

D. Subsatgas 3 (Kodim 1013/Mtw) 100 Personil,* terdiri dari :

1. Kosubsatgas 10 Personil,
2. Tim Subsatgas Wil Kab Barut 60 Personil (4 desa),
3. Tim Subsatgas Wil Kab Mura 30 Personil (2 desa).

E. Subsatgas 4 (Kodim 1014/Pbn) 164 Personil,* terdiri dari :

1. Kosubsatgas 10 Personil,
2. Tim Subsatgas Wil Kab Kobar 56 Personil (4 desa),
3. Tim Subsatgas Wil Kab Lamandau 28 Personil (2 desa).
4. Tim Subsatgas Wil Kab Sukamara 70 Personil (5 desa).

F. Subsatgas 5 (Kodim 1015/Spt) 290 Personil,* terdiri dari :

1. Kosubsatgas 10 Personil,
2. Tim Subsatgas Wil Kab Kotim 98 Personil (7 desa),
3. Tim Subsatgas Wil Kab Seruyan 70 Personil (5 desa).
4. Tim Subsatgas Wil Kab Katingan 112 Personil (8 desa).

G. Subsatgas 6 (Kodim 1016/Plk) 164 Personil,* terdiri dari :

- Kosubsatgas 10 Personil,
- Tim Subsatgas Wil Kota Palangka Raya 112 Personil (8 desa),
- Tim Subsatgas Wil Kab Gumas 42 Personil (3 desa).

Tugas – tugas:*

- Cegah dan ubah perilaku masyarakat untuk tidak bakar lahan.
- Tempatkan, Kuasai dan Amankan wilayah sesuai Tanggung Jawabnya.
- Melaksanakan Patroli dan Bahaya Karhutla.
- Menangkap dan Amankan terduga Pelaku Pembakar Lahan.
- Mengenali dan Identifikasi semua wajah penduduk serta pantau perilaku Masyarakat pemilik lahan.
- Galang Kekuatan Masyarakat dalam pencegahan dan pemadaman.
- Mencegah terjadinya potensi hotspot dalam sektor.
- Beri informasi titik api kepada tim water bombing.
- Melaporkan Setiap kejadian Karhutla secara berjenjang.
- Mencatat data dan melaporkan secara berjenjang kegiatan Kementerian/Lembaga.
- Beralih Operasi Selanjutnya Atas Perintah.

Rekap Kejadian Harian Tanggal 18 Agustus 2019

No	Kab/Kota	Kejadian	
		Jumlah	Luas (Ha)
1	Barito Selatan		
2	Barito Timur		
3	Barito Utara		
4	Kapuas		
5	Katingan		
6	Kotawaringin Barat		
7	Kotawaringin Timur	7	49
8	Lamandau		
9	Murung Raya		
10	Palangka Raya	20	72,51

11	Pulang Pisau	6	38,14
12	Seruyan		
13	Sukamara		
14	Gunung Mas		
Grand Total		33	159,65

NO	KEGIATAN	PEMADAMAN			PERSONIL/ PERALATAN	PELAPOR
		Pemadaman	Patroli	Pencegahan		
1.	POSKO PDB KARHUTLA PROV. KALTENG (Status Siaga Darurat Karhutla) Posko Induk (Dukungan di Kota Palangka Raya) 1) Kegiatan : Sosialisasi Karhutla 2) Deskripsi: Sosialisasi tentang Pencegahan dan Penanganan Karhutla melalui Pengeras Suara		√	√	Personil : Tim Posko PDB Karhutla Prov. Kalteng	Posko PDB Karhutla Prov. Kalteng
	B. Posko Induk Prov. Kalteng (Dukungan pemadaman karhutla di Kota Palangka Raya) Lokasi I Pemadaman Lanjutan : Jl. Letkol Chr. Binti, Kel. Langkai, Kec. Pahandut - Waktu pemadaman : 12.30 WIB - Selesai pemadaman : 15.12 WIB - Luas pembasahan : ± Ha Lokasi II Lokasi : Jl. Tjilik Riwut km. 2,5, Kel. Palangka, Kec. Jekan Raya - Waktu pemadaman : 15.15 WIB - Selesai pemadaman : Masih dilakukan pemadaman - Luas terbakar : ± 10 Ha (di Bantu WB) Lokasi III Pemadaman Lanjutan : Jl. Damang Gustaf Erang, Kel. Bukit Tunggal, Kec. Jekan Raya - Waktu pemadaman : 13.10 WIB - Selesai pemadaman : 17.30 WIB - Luas pembasahan : ± 5 Ha Personil : - Tim Posko Karhutla Prov. Kalteng : 2 regu Alkap : - Mesin portable lengkap *Note : - Regu tangki air mendukung tim	√			Personil : - Tim Posko Karhutla Prov. Kalteng : 2 regu Alkap : - Mesin portable lengkap	Tim Pemadam Karhutla Posko Induk Prov. Kalteng

pemadaman karhutla Regu Pemadam Karhutla Pos Lapangan Prov. Kalteng					
<p>C. Pos Lapangan 1 Prov. Kalteng (Dukungan pemadaman karhutla di Kota Palangka Raya)</p> <p>Lokasi I 1) Pemadaman Lanjutan : Jl. Kalibata, Kel. Langkai, Kec. Jekan Raya - Waktu pemadaman : 11.05 WIB - Selesai pemadaman : 17.00 WIB - Status lahan : Tanah kosong - Sumber air : Parit Pangaringan, Sumur Bor - Tipe Kebakaran : atas dan bawah - Tipe tanah : gambut dalam - Vegetasi : semak belukar, ilalang kering - Deskripsi : Regu 2 BPK Setd Adji dibantu oleh mobil tangki DPRD PROVINSI KALTENG sesuai arahan dr Dansatgas tim melakukan pemadaman dan pendinginan dilokasi jln Kalibata. - Hasil : masih berasap - Dipadamkan = ± 0,5 Ha - luas yang terbakar = ± 1 Ha</p> <p>Lokasi II 1) Pemadaman Lanjutan : Jl. Ir. Soekarno, Kel. Menteng, Kec. Jekan Raya - Waktu pemadaman : 09.45 WIB - Selesai pemadaman : 17.30 WIB - Status lahan : Tanah kosong - Sumber air : Air parit - Tipe Kebakaran : atas dan bawah - Tipe tanah : gambut - Vegetasi : semak belukar, ilalang kering - Deskripsi : Poslap 1 regu 1 dan regu 3 melakukan pemadaman lanjutan dan pendinginan. - Hasil : masih berasap - Dipadamkan = ± 1 Ha - Total luas yang terbakar :-</p>	√			<p>Lokasi I 1) Sumber daya : - Regu 2 = 7 Orang - TNI = 2 Orang - Satpol PP = 1 Orang - Dandru Poslap 1 = 1 Orang 2) Peralatan : - Mesin Robin = 1 unit - Selang 1.5 = 10 Roll - Selang 2.0 = Roll - Selang 2.5 = Roll - Konektor 1.5 = 2 buah - HT = 2 buah - Mobil Pick Up = 1 Unit - Mobil Tangki DPRD = 1 Unit</p> <p>Lokasi II 1) Sumber daya : - poslap 1 regu I = (7 orang) - poslap 1 regu III = (5 orang) - danru = (2 orang) - TNI = (4 orang) - Polisi 2) Peralatan : - 1 unit pickup bpk laskar pahandut - 1 unit pickup bpk assyuhada - 1 unit motor trail - 2 unit mesin yamamax - 1 unit mesin honda - 1 unit mesin shibura lengkap - selang 1.5" = 15 roll - selang 2.5" = 10 roll - selang 2" = 4 roll - nozel 1.5" = 2 buah - konektor 2.5-1.5" = 1 buah - Radio HT = 3 unit</p>	Tim Pemadam Karhutla Poslap 1 Prov. Kalteng
<p>D. Pos Lapangan 2 Prov. Kalteng (Dukungan pemadaman karhutla di Kota Palangka Raya)</p> <p>Lokasi I 1) Pemadaman Lanjutan : Jl. Nagasari ujung, Kel. Bukit Tunggal, Kec.</p>	√			<p>Lokasi I 1) Sumber daya : - poslap 2 regu I = 8 org - danru = 1 org - Polri = 1 org 2) Peralatan : - 1 unit pickup</p>	Tim Pemadam Karhutla Poslap 2 Prov. Kalteng

<p>Jekan Raya (co. Terlampir difoto)</p> <ul style="list-style-type: none"> - Waktu pemadaman : 10.05 WIB - Selesai pemadaman : 17.10 WIB - Deskripsi : Poslap 2 regu 1 langsung pemadaman jalan nagasari sesuai dg perintah danru poslap 2.. - Status lahan : tanah kosong - Sumber air : sumur bor - Tipe tanah : gambut - Vegetasi : semak belukar, ilalang kering - Hasil : Masih berasap - Dipadamkan = $\pm 0,08$ Ha - Luas yang terbakar = $\pm 0,25$ Ha <p>Lokasi II</p> <p>1) Pemadaman Lanjutan : Jl. Tjilik Riwut km. 13,5, Kel. Bukit Tunggal, Kec. Jekan Raya (co. Terlampir difoto)</p> <ul style="list-style-type: none"> - Waktu pemadaman : 11.00 WIB - Selesai pemadaman : 17.05 WIB - Deskripsi : Poslap 2 regu III menerima laporan dari poslap 2 Tim langsung menuju lokasi untuk melakukan pemadaman dan pendinginan di jln. Tjilik Riwut KM 13.5 Sesuai Intruksi. - Status lahan : tanah kosong - Sumber air : sumur bor - Tipe tanah : gambut - Vegetasi : semak belukar, ilalang kering - Hasil : Masih berasap - Dipadamkan = $\pm 0,8$ Ha - Luas yang terbakar = $\pm 1,5$ Ha <p>Lokasi III</p> <p>Alamat :Jalan lesa bahar km 13,5 Kel : Petuk Katimpun Kec : Jekan Raya Kota: Palangka Raya Waktu Pemadaman :10:00 Wib Luas Terbakar : Kurang Lebih 2 Hektar</p> <p>Berhasil di Padamkan kurang lebih 1,5 Hektar</p> <p>Status Lahan : Tanah Kosong</p> <p>Tipe Kebakaran : Kebakaran Atas Dan Bawah</p> <p>Tipe Tanah : Gambut Dalam</p> <p>Vegetasi : Semak Belukar Kering dan Akasia</p> <p>Deskripsi : Regu 2 ,Poslap 2 di Posko Pemadaman Lanjutan di Jalan lesa</p>			<ul style="list-style-type: none"> - 1 unit motor - 1 unit mesin robin lengkap - selang 1.5" = 7 roll - nozel 1.5" = 1 buah - Radio HT = 5 unit <p>Lokasi II</p> <p>1) Sumber daya :</p> <ul style="list-style-type: none"> - poslap 2 regu III = 8 orang - danru poslap 2 regu 3 = (1 orang) - TNI = (2 orang) - Satpol pp = (2 orang) <p>2) Peralatan :</p> <ul style="list-style-type: none"> - 1 unit mobil pickap balakar 654 - 3 unit motor - 1 unit mesin honda lengkap - selang 1.5" = 6 roll - nozel 1.5" = 1 buah - Radio HT = 3 unit <p>Lokasi III</p> <p>Sumber Daya :</p> <ul style="list-style-type: none"> - Poslap 2 , Regu 2 = 8 Orang - TNI = 2 Orang <p>Peralatan :</p> <ul style="list-style-type: none"> - Mesin Robin = 2 buah - Selang 1,5 = 3 Roal - Selang 2.0 = 7;Roll - konektor 2.0 ke 1,5 = 1 buah - Nozel 2.0 = 1 buah - Nozel 1,5 = 2 Buah - HT = 3 buah - Dreksibel tank = 1 buah - Mobil Pick up = 1 Unit 	
--	--	--	--	--

bahar km. 13,5 Sesuai Instruksi Posko Induk, Kemudian Unit Regu 2 Meluncur Mendatangi TKP, Melakukan Pemadaman Di Lokasi Tersebut, Api Padam : 17.10Wib					
E. Pos Lapangan 3 Prov. Kalteng (Dukungan pemadaman karhutla di Kota Palangka Raya) Pos Lapangan 3.. Prov. Kalteng Lokasi poslap : Kel. Bukit Tunggal, Kec. Jekan Raya. 07:00 wib /semua Personi standby di poslap 3 10:13 Semua regu melakukan pemadaman di jl. Mahir mahar dkt Hiu putih ujung Luas 1/4 H. 11:46 Semua Regu kembali dari jl. Mahir mahar, pemadaman selesai. Semua Regu stnby di poslap 3. 12:30 Regu 1 Dan Armada Posko induk ke jl.Banteng ujung utk pemadaman., 12:30 Regu 2 dan 3 Meluncur ke jl. Simpai karuhei 3 untuk pemadaman. 14:26 regu 3 Bergeser ke. jl. Duar ramang raya, sebrang jl.Banteng 15:26 Regu 2 Kembali dari Jl. Simpei karuhei 3. Regu 2 stnby di poslap 3 Luas 2 H. 15:30 Regu 1 Kembali dari jl. Banteng ujung stnby di poslap 3 15:41 Regu 1 dan tangki Pusdalops melakukan pemadaman lanjutan di jl. Yosudarso ujung. 16:00 Regu 3 kembali dari jl. Duar ramang raya setelah melakukan pemadaman . Luas 1 H. 16:36 Regu 1 dan Tangki Pusdalops kembali dari pemadaman di jl. Yosudarso ujung	√			1) Alkap : mesin 5 - Slang uk.2.5 :7 Rol - Slang uk.1.5 : 15 Rol - Konektor 2.5 : 1Bh - Nozzle 1.5 : 4Bh - Mobil Pickup : 2 unit - Motor Trail : 2unit - Truk tangki air : 1unit	Tim Pemadam Karhutla Poslap 3 Prov. Kalteng
F. Pos Lapangan 4 Prov. Kalteng (Dukungan pemadaman karhutla di Kota Palangka Raya) Poslap 4 Prov Kalteng LOKASI POSLAP 4 kel. Sabaru kec. Sebangau - 09.00 wib / semua personil lengkap standby Di poslap 4 KEGIATAN PEMADAMAN : LOKASI 1	√			1) SUMBER DAYA - REGU 1 = 6 ORNG - BABINSA : * bpk DIDIK K * bpk EKO P * bpk PURBA * bpk DWi - BPBD kota = 2 orng - Regu 2 = 4 orng - BKO SATBRIMOB : * BPK SUMARDI - BABINKAMTIBMAS : * pk SIHOTANG	Tim Pemadam Karhutla Poslap 4 Prov. Kalteng

	<p>- 09.30 wib Regu 1 melakukan pemadaman di jl. Pasendeng kel. Sabaru kec. Sebangau Luas :_ Di padamkan : 50 x50 m2</p> <p>LOKASI 2 - 10.30 wib / Regu 2 menyusul ke jl.pasendeng 13.00 wib . Regu 2 begeser ke jl sanang ada laporan Dari warga . Bpk Agus . Api mendekati warung Luas :. Di padamkan : 20 x 30 m2 Koordinat ; terlampir Sumber air : sumur warga Tipe tanah : gambut tebal</p>				<p>-...</p> <p>2) ALKAP ; - MESIN ninja = 1 unit - Mesin honda = 1 unit - slang uk 2in = 15 rol - slang uk 1.5 in = 8 rol - konektor uk 1.5 in = 2 bh - nosel uk 2 in = 2 bh - nosel uk 1.5 in = 2 bh - Tosa = 2 unit - Treil = 1 unit</p>	
	<p>G. Pos Lapangan 5 Prov. Kalteng (Dukungan pemadaman karhutla di Kota Palangka Raya)</p> <p>1) Lokasi : Jl. G. Obos 14 gang teratai, Kel.menteng, Kec.Jekan Raya (Kordinat Terlampir di Foto) - Waktu kebakaran : 10.00 WIB - Waktu pemadaman : 10.30 WIB - Selesai Pemadaman : 14.00 WIB - Deskripsi : Info dari Babinsa Eko wijaya direspon oleh Tim Poslap 5 dengan mengirimkan regu untuk melakukan pemadaman. - Jenis tanah : (Gambut/mineral) - Dipadamkan : 20x30 Ha - Luas terbakar : 1 Ha</p>	√			<p>1) Personil : - Tim Poslap Prov. Kalteng : 5 org - TNI (Babinsa) : 1 org - POLRI (Babinkamtibnas) : 1 orang - Masyarakat : 2 org - ... 2) Alkap : - Mesin Portable Lengkap : 1 unit - Slang uk.2.5 : - Rol - Slang uk.1.5 : 7 Rol - Konektor 2.5 : - Bh - Nozzle 1.5 : 2 Bh - Mobil Pickup : - unit - Motor Trail : - unit - Truk tangki air :- unit -Tosa : 1 unit</p>	<p>Tim Pemadam Karhutla Poslap 5 Prov. Kalteng</p>
2.	<p>KOTA PALANGKA RAYA (Status Siaga Darurat Karhutla)</p> <p>Giat Pemadaman Daops Palangka Raya</p> <p>Lokasi 1 : Jln. Pasendeng/ Surung 1 Kel. Sabaru Kota Palangka Raya Titik koordinat : S 2.293072 E 113.918321 Estimasi Luas Kebakaran : ± 1.2 Ha Vegetasi : Tanaman keras dan tumbuhan pakis</p>	√			<p>Lokasi 1 Pelaksana : Tim Gabungan Satgas Kota Palangka Raya Peralatan dan Perlengkapan MA : ~ 1 unit kendaraan R4 ~ 2 unit mesin pemadam lengkap ~ 19 buah selang uk 1.5 in</p> <p>Lokasi 2 Pelaksana : Tim Gabungan (TNI, MA, Relawan) Peralatan dan Perlengkapan MA :</p>	<p>Daops Palangka Raya</p>

<p>Sumber Air : Sumur Bor Tipe Tanah : Gambut Tipe Kebakaran : Permukaan dan bawah Waktu Pemadaman : Pukul 11.55 - 15.48 WIB. Dokumentasi : Terlampir Keterangan : Dilanjutkan kegiatan mopping up.</p> <p>Lokasi 2 : Jln. Yos Sudarso Kel. Menteng Kota Palangka Raya Titik koordinat : S 2.22441 E 113.87406 Estimasi Luas Kebakaran : ± - Vegetasi : Tanaman keras dan tumbuhan pakis Sumber Air : Sumur Bor Tipe Tanah : Mineral Tipe Kebakaran : Permukaan Waktu Pemadaman : Pukul 12.30 - 23.00 WIB. Dokumentasi : Terlampir Keterangan : Kegiatan pemadaman dilanjutkan besok</p> <p>Lokasi 3 : Jln. Saluang Belum, Tjilik Riwut km 23 Kec. Bukit Batu Kota Palangka Raya Titik koordinat : S 2.105314 E 114.728973 Estimasi Luas Kebakaran : ± 7.5 Ha Vegetasi : Semak belukar, tanaman keras dan tumbuhan pakis Sumber Air : Kolam, kedalaman 0.5 m, lebar 10m x 10m Tipe Tanah : Gambut sedang</p>				<p>~ 1 unit kendaraan R4 ~ 3 unit kendaraan R2 ~ 2 unit mesin pemadam lengkap ~ 20 buah selang uk 1.5 in</p> <p>Lokasi 3 Pelaksana : Tim Gabungan Peralatan dan Perlengkapan MA : ~ 1 unit kendaraan R4 ~ 2 unit kendaraan R2 ~ 1 unit mesin pemadam lengkap ~ 25 buah selang uk 1.5 in</p> <p>Lokasi 4 Pelaksana : Tim Gabungan Peralatan dan Perlengkapan MA : ~ 1 unit kendaraan R4 ~ 1 unit kendaraan R2 ~ 2 unit mesin pemadam lengkap ~ 20 buah selang uk 1.5 in</p>	
---	--	--	--	--	--

<p>Tipe Kebakaran : Permukaan dan bawah Waktu Pemadaman : Pukul 09.00 - 17.30 WIB. Dokumentasi : Terlampir Keterangan : Kegiatan pemadaman dilanjutkan besok.</p> <p>Lokasi 4 : Jln. Trans Kalimantan Kel. Kalampangan Kec. Sabangau Kota Palangka Raya Titik koordinat : S 2.274265 E 113.996161 Estimasi Luas Kebakaran : ± 5 Ha Vegetasi : Tanaman keras dan tumbuhan pakis Sumber Air : Sumur Bor dengan sistem 2 mesin Tipe Tanah : Gambut Tipe Kebakaran : Permukaan dan bawah Waktu Pemadaman : Pukul 11.00 - 18.00 WIB. Dokumentasi : Terlampir Keterangan : Dilanjutkan kegiatan mopping up</p>					
<p>A. Tim Gabungan Polda Kalteng dan TNI Giat personil ditsamapta siaga karhutla ton 1 (satu) laks pemadaman lanjutan di jalan mahir mahar (lingkar luar) mulai pukul 12.00 s/d 15.45 WIB bersama dengan Balakar Kota palangkaraya Rantis yg digunakan : - 1 Ran R4 karhutla - 2 Ran R6 AWC Situasi aman kondusif. Api dapat dipadamkan dilanjutkan pendinginan.</p> <p>B. Peleton 2 kompi karhutla satbrimob polda kalteng Hari/Tanggal : Minggu, 18-08-2019</p> <p>LOKASI 1 Alamat : jln. Mahir Mahar Kel : Kereng Bengkirai Kec : Sebangau Kota : Palangka raya</p>	√			<p>Lokasi 1 Sumber daya : - POLRI = 31 Orang (Ton 2 Karhutla) - Pa Korlap = AKP Richard, S.I.K. Danton 2 Ipda Anang Tri Wahyu Widodo</p> <p>Peralatan : - 2 unit AWC Brimob - 1 unit Mobil Karhutla - 1 unit Mobil Barrier - 1 unit Mobil Jab Wadanyon A Pelopor - 1 unit Truck - 1 unit Mesin Alkon Sedang (AWC BRIMOB) - 2 unit Mesin Alkon Kecil (Mobil Karhutla) - selang 1.5" = 6 roll - selang 2.5" = 10 roll - nozel 1.5" = 2 buah</p>	Polda Kalteng

100 101

	Bangunan Pos Polisi Lingkar Luar (jalan Mahir Mahar) Selanjutnya Tim menuju ke Lokasi dan melaksanakan Pemadaman dan Pendinginan. *Dokumentasi/tikor : terlampir Hasil : api padam					
3.	<p>KAB. PULANG PISAU (Status Siaga Darurat Karhutla)</p> <p>1. KEGIATAN POSLAP KEC. JABIREN RAYA : LOKASI : 1. Desa. : Taruna 2. Desa : Henda Kec. : Jabiren Raya Kab. : Pulang Pisau KOORDINAT : - Desa Taruna S.-2.31574 E.114.05679 - Desa Henda. S.-2.611835 E. 114.16873</p> <p>KEADAAN LOKASI: - Jenis Tanah : Gambut . - Vegetasi Terbakar : Pakis, kayu tanah², garonggang dan semak belukar. - Luas Terbakar : Masih belum bisa di ukur karena api masih menyala. - Jenis Kebakaran : permukaan dan Bawah. - Status Lokasi : Lahan kosong. - Sumber Air : Parit irigasi / kanal dan Sumur Bor.</p> <p>UPAYA YANG DILAKUKAN: - Pemadaman kebakaran dan Pembasahan hutan/lahan untuk hari ini masih dilakukan di Desa Tanjung Taruna dan Tumbang Nusa. - Pemadaman juga di lakukan di Desa Henda.</p> <p>2. KEGIATAN POSLAP KEC. KAHAYAN TENGAH : LOKASI : Desa : Bukit Rawi Kec. : Kahayan Tengah KOORDINAT LOKASI TERBAKAR S. -2.10279 E.114.03204</p> <p>KEADAAN LOKASI : - Jenis Tanah : gambut tipis ber pasir</p>	√	√	√	<p>1. KEGIATAN POSLAP KEC. JABIREN RAYA : PERSONIL : - Tim Poslap Karhutla Kec.Jabiren Raya 12 orang.. - Manggala Agni Daops Kapuas 8 orang . - BPBD 5 orang - TNI 2 orang - Polri 6 orang - Kelompok Tani Henda Sawit Sejahtera 15 orang..</p> <p>SARPRAS : - 3 Unit mobil R4 - 1 Unit Tossa - 10 Unit Motor R2 - 2 Unit mesin Max 3 lengkap dengan alat pemadaman. - 3 Unit Mesin Robin lengkap dengan alat pemadaman.</p> <p>2. POSLAP KEC. KAHAYAN TENGAH : Lokasi I PERSONIL : Tim Poslap Kahayan Tengah, Dansatgas petuk liti dan KPHP Kahayan tengah.</p> <p>SARPRAS : - 2 Unit Mobil Personil - 4 Unit Motor R2 - 2 Unit mesin Robin milik MPA bukit rawi lengkap dengan peralatan - 1 Unit mark3 lengkap dengan peralatan milik KPHP Kahayan tengah</p> <p>3. POSLAP KEC. MALIKU : Lokasi I PERSONIL : - TNI 2 orang. - Polri 2 orang. - Manggala Agni 2 Orang.</p>	BPBD Kab. Pulang Pisau

<p>- Vegetasi Terbakar : Tumih, akasia, geronggang, Pakis dan semak belukar</p> <p>- Luas Terbakar : belum bisa ditentukan karena api masih belum padam.</p> <p>- Luas yg di padamkan = sekitar 0,4 Ha</p> <p>- Jenis Kebakaran : Atas permukaan</p> <p>- Status Lokasi : Lahan kosong</p> <p>- Sumber Air : galian irigasi yang masih terdapat sumber air dan sumur bor milik bapak rojali.</p> <p>KETERANGAN :</p> <p>- Tim apel dan briefing giat pemadaman.</p> <p>- Tim persiapan personil dan peralatan.</p> <p>- Tim berangkat dari posko Poslap sekitar 08:40 wib kelokasi kebakaran dengan menggunakan R4 dan R2.</p> <p>- Tim tiba dilokasi kebakaran pukul 09:30 wib.</p> <p>- Tim melakukan pemadaman langsung menggunakan mesin robin milik MPA bukit rawi</p> <p>- Tim kembali ke poslap pukul 16:45 wib.</p> <p>- Lokasi terbakar untuk sementara ini belum bisa dinyatakan aman karena kebakaran masih terjadi. dan kendala di lokasi terbakar adalah sumber air, karena parit irigasi mulai mengering.</p> <p>Demikian kami laporkan terima kasih.</p> <p>3. KEGIATAN POSLAP KEC. MALIKU :</p> <p>1. LOKASI :</p> <p>Desa : Ds. Sidodadi</p> <p>Kecamatan : Maluku</p> <p>Kabupaten : Pulau Pisau</p> <p>KOORDINAT</p> <p>Ds. Sidodadi</p> <p>Lintang : -2.92765" M</p> <p>Bujur : -114.0982" S</p> <p>KEADAAN LOKASI :</p> <p>- Jenis Tanah : Gambut tipis.</p> <p>- Vegetasi Terbakar : Sawit, Karet, kayu, galem, akasia dan semak belukar.</p>			<p>- masyarakat 8 orang.</p> <p>SARPRAS :</p> <p>- 5 Unit Motor R2.</p> <p>- 3 Unit Mesin Robin.</p> <p>- Tim yang Melaksanakan Patroli serta Pemadaman terdiri dari :</p> <p>- 1 Tim TNI (Koramil Pangkoh).</p> <p>- 1 Tim POLRI (Polsek Maluku).</p> <p>- 1 Tim MA (Kapuas).</p> <p>- 1 Tim Masyarakat (Ds. Sidodadi).</p> <p>Lokasi II</p> <p>PERSONIL :</p> <p>- TNI 1 orang.</p> <p>- Polri 5 orang.</p> <p>- MPA Kec. Maluku 1 Orang.</p> <p>- MPA Ds. Gandang.</p> <p>- masyarakat 6 orang.</p> <p>SARPRAS :</p> <p>- 7 Unit Motor R2.</p> <p>- 2 Unit Mesin Robin.</p> <p>- Tim yang Melaksanakan Patroli</p> <p>- 1 Tim TNI (Koramil Pangkoh).</p> <p>- 1 Tim POLRI (Polsek Maluku).</p> <p>- 1 Tim MPA (Ds. Gandang)</p> <p>- 1 Tim Masyarakat (Ds. Gandang).</p> <p>4. POSLAP KEC. PANDIH BATU</p> <p>PERSONIL :</p> <p>- Tim Terpadu Poslap Karhutla Kec. Pandih Batu Kab. Pulau Pisau .</p> <p>- Manggala Agni Daops Kapuas</p> <p>- TNI</p> <p>- Polri</p> <p>SARPRAS :</p> <p>- 4 Unit Motor R2</p> <p>- Hp Android</p>	
---	--	--	---	--

<p>- Jenis Kebakaran : Lahan dan Hutan. - Status Lokasi : Perkebunan Masyarakat dan Hutan Ds. Sidodadi. - Sumber Air : Parit irigasi (Air Terbatas).</p> <p>UPAYA YANG DILAKUKAN :</p> <p>- Melaksanakan Pemadaman dan Penyelesaian Kebakaran Hutan dan Lahan di Wilayah Ds. Sidodadi serta melakukan pendinginan di spot-spot sisa bakaran yg telah terjadi.</p> <p>- Melaksanakan Sosialisasi larangan membakar hutan dan lahan sekaligus menyampaikan Maklumat Kapolda Kalteng di Desa Sidodadi.</p> <p>Catatan :</p> <p>- Kecepatan Angin yang sewaktu - Waktu berubah membuat api semakin cepat membakar spot-spot kering yg berada di sekitar tempat kejadian. - Bara Api yang belum Padam sepenuhnya menjadi Hidup kembali sehingga menyebabkan Api yang semula Padam hidup Kembali - Kurangnya sumber air utk melakukan proses pemadaman dan penyelesaian merembet nya api ke spot spot yg blm terbakar. - Sulit nya akses jln menuju titik hot spot sehingga menyulitkan personil utk melakukan pemadaman. - Mohon dukungan WB (water bombing) karena akses jln yg sulit dan sumber air yg terbatas bahkan tidak ada.</p> <p>Demikian kami sampaikan terima kasih.</p> <p>2. LOKASI : Desa : Ds. Gandang Kecamatan : Maluku Kabupaten : Pulau Pisau</p> <p>KOORDINAT</p>			<p>5. POSLAP KEC. SEBANGAU KUALA</p> <p>PERSONIL :</p> <p>- TNI 2 orang. - Polri 12 orang. - MPA 7 Orang. - masyarakat 6 orang.</p> <p>SARPRAS :</p> <p>- 1 Unit Mobil R4 - 10 Unit Motor R2. - 5 Unit Mesin Robin.</p>	
---	--	--	---	--

<p>Ds. Gandang Lintang : -" 2°57'58,70156"S Bujur : -114°8'15,02941"E</p> <p>KEADAAN LOKASI :</p> <ul style="list-style-type: none"> - Jenis Tanah : Gambut tipis. - Vegetasi Terbakar : Pakis, kayu, galam, akasia dan semak belukar. - Luas Terbakar : 2 Ha. - Jenis Kebakaran : Lahan dan Hutan. - Status Lokasi : Perkebunan Masyarakat dan Hutan Ds. Gandang. - Sumber Air : Parit irigasi (Air Terbatas). <p>UPAYA YANG DILAKUKAN :</p> <ul style="list-style-type: none"> - Melaksanakan Pemadaman dan Penyekatan Kebakaran Hutan dan Lahan di Wilayah Ds. Gandang serta melakukan pendinginan di spot-spot sisa bakaran yg telah terjadi. - Melaksanakan Sosialisasi larangan membakar hutan dan lahan sekaligus menyampaikan Maklumat Kapolda Kalteng di Desa Gandang. <p>Catatan :</p> <ul style="list-style-type: none"> - Kecepatan Angin yang sewaktu - Waktu berubah membuat api semakin cepat membakar spot-spot kering yg berada di sekitar tempat kejadian. <p>Demikian kami sampaikan terima kasih.</p> <p>Salam Hormat, KAPOSLAP MALIKU</p> <p>*4. KEGIATAN POSLAP KEC. PANDIH BATU</p> <p>LOKASI :</p> <p>Desa. : Perbatasan Desa Talio Hulu dan Mulyasari Kec. : Pandih Batu Kab. : Pulang Pisau</p> <p>KOORDINAT S. -3.03453 E. 114.12257</p> <p>KEADAAN LOKASI :</p> <ul style="list-style-type: none"> - Jenis Tanah : Gambut tebal 				
--	--	--	--	--

<p>- Vegetasi : Akasia,pakis dan semak belukar.</p> <p>- Status Lokasi : Lahan kosong/lahan resapan.</p> <p>UPAYA YANG DILKUKAN: Tim melakukan Groncheck ke lokasi HS yg terpantau dari satelit NPP LAPAN S.-3.0665 E.114.0777 Telah menemukan lahan terbakar.</p> <p>Kendalala d lapangan: - Untuk titik HS tdk bisa d jangkau karena tdk ada akses jalan - Jarak dr ujung akses jalan +- 1,08 km. - Sumber air tdk ada (kering).</p> <p>Demikian dilaporkan Ump terima kasih.</p> <p>KAPOSLAP PANDIH BATU</p> <p>5. KEGIATAN POSLAP KEC. SEBANGAU KUALA LOKASI : Desa : Ds. Paduran Mulya Kecamatan : Sebangau Kuala Kabupaten : Pulang Pisau</p> <p>KOORDINAT Ds. Paduran Mulya Lintang : -2.8665" M Bujur : -113.7745" S</p> <p>Ds. Paduran Mulya Lintang : -2.8632" M Bujur : -113.7825" S</p> <p>Ds. Paduran Mulya Lintang : -2.859" M Bujur : -113.7845" S</p> <p>KEADAAN LOKASI : - Jenis Tanah : Gambut tipis. - Vegetasi Terbakar : Sawit, Karet, Pakis, kayu, galam, akasia dan semak belukar. - Luas Terbakar : 30Ha. - Jenis Kebakaran : Lahan dan Hutan. - Status Lokasi : Perkebunan Masyarakat dan Hutan Ds. Paduran Mulya - Sumber Air : Parit irigasi (Air Terbatas).</p> <p>UPAYA YANG DILAKUKAN :</p>					
---	--	--	--	--	--

<p>- Melaksanakan Pemadaman dan Penyekatan Kebakaran Hutan dan Lahan di Wilayah Ds. Paduran Mulya serta melakukan pendinginan di spot-spot sisa bakaran yg telah terjadi.</p> <p>- Melaksanakan Sosialisasi larangan membakar hutan dan lahan sekaligus menyampaikan Maklumat Kapolda Kalteng di Desa Paduran Mulya</p> <p>Catatan :</p> <p>- Kecepatan Angin yang sewaktu - Waktu berubah membuat api semakin cepat membakar spot-spot kering yg berada di sekitar tempat kejadian.</p> <p>- Bara Api yang belum Padam sepenuhnya menjadi Hidup kembali sehingga menyebabkan Api yang semula Padam hidup Kembali.</p> <p>- Kurangnya sumber air utk melakukan proses pemadaman dan penyejukan merembet nya api ke spot spot yg blm terbakar.</p> <p>- Sulit nya akses jln menuju titik hot spot sehingga menyulitkan personil utk melakukan pemadaman.</p> <p>Demikian kami sampaikan terima kasih.</p> <p>Salam Hormat, KAPOSLAP SEBANGAU KUALA</p> <p>D. KEGIATAN POS KOMANDO SIAGA DARURAT KARHUTLA :</p> <p>1). Melaksanakan Apel Pagi di Pos Komando Karhutla Kab. Pulang Pisau</p> <p>2). Pemeriksaan kesehatan personil di Pos Komando dan Personil dilapangan dengan memberikan obat-obatan dan suntikan vitamin serta pemeriksaan tekanan darah bagi personil yang mau berangkat atau selesai melakukan pemadaman.</p> <p>3). Back Up Pemadaman/Pembasahan</p>					
--	--	--	--	--	--

	<p>di Pos Lapangan Jabiren Raya oleh Pos Komando pada dua desa, Desa Taruna dan Desa Henda selama 3 hari.</p> <p>Tempat Penugasan : Desa Taruna</p> <p>Personil Regu I</p> <p>BPBD 5 orang</p> <p>DU BPBD 5 orang</p> <p>Satgas BPBD : 20 orang</p> <p>Jumlah Seluruhnya 30 Orang</p> <p>SARANA PRASARANA :</p> <p>Mobil Operasional : 1 Unit</p> <p>Sepeda Motor : 4 Unit</p> <p>Mesin : 9 Unit</p> <p>DURASI OPERASI :</p> <p>Dijadwalkan 16 sd. 18 Agustus 2019.</p> <p>4). Menerima laporan dari Tim Poslap Kecamatan Siaga Darurat KARHUTLA.</p> <ul style="list-style-type: none"> - Melakukan pemantauan cuaca, hotspot, arah angin dan kondisi sungai serta daerah yang rawan bencana Karhutla di wilayah Kab. Pulang Pisau. - Menerima informasi / laporan bencana lainnya melalui Radio HT, telepon seluler, whatsapp / grup dan sarana informasi resmi di Kab. Pulang Pisau serta masyarakat. - Terus berkoordinasi dengan TNI, POLRI, SOPD, Kepala Desa, Camat dan Organisasi Kemasyarakatan di Kabupaten Pulang pisau tentang KARHUTLA. 					
4.	<p>KAB. KOTAWARINGIN TIMUR (Status Siaga Darurat Karhutla)</p> <p>A. Titik Hs berjumlah 53 HS</p> <p>B. Kegiatan :</p> <ol style="list-style-type: none"> 1. Monitoring dan pengumpulan data / informasi bahan laporan melalui berbagai sumber 2. Perawatan dan penyiapan perlengkapan dan peralatan 3. Apel Pagi dan Sore Posko Siaga Karhutla Kotim 4. Tim Posko Melakukan Pemadaman di Jalan Cilik Riwut/ Tambulihan 5. Tim Posko Melakukan Pemadaman di Lingkar Selatan Jalan Moh. Hatta (belakang 	√			Satgas PDb Karhutla Kab. Kotawaringin Timur	BPBD Kab. Kotawaringin Timur

	<p>Yamalube)</p> <p>6. Tim Posko Melakukan Pemadamn Lanjutan di Perum Wengga Metropolitan</p> <p>7. Tim Posko Melakukan Pemadaman di Jalan Jenderal Sudirman Km. 12</p> <p>8. Tim Posko Melakukan Pemadaman di Perum Robby Betang, Jalan Jenderal Sudirman Km. 6</p> <p>9. Water Bombing Sortie 1 dengan Koordinat 2°39'28" S, 112°53'46" E, Desa Bapeang, Kecamatan MB. Ketapang, Kabupaten Kotawaringin Timur menggunakan 1 buah Heli (MI 813)</p> <p>10. Water Bombing Sortie 2 dengan Koordinat 2°33'47" S, 112°54'45" E, Desa Mentawa Baru Hilir, Kecamatan MB. Ketapang, Kabupaten Kotawaringin Timur menggunakan 1 buah Heli (MI 813)</p> <p>11. Water Bombing Sortie 1 dengan Koordinat 2°28'54" S, 112°58'21" E, Desa Kota Besi Hulu, Kecamatan Kota Besi, Kabupaten Kotawaringin Timur menggunakan 1 buah Heli (MI 862)</p> <p>12. Water Bombing Sortie 1 dengan Koordinat 2°27'27" S, 112°59'04" E, Desa Baamang Hulu, Kecamatan Baamang, Kabupaten Kotawaringin Timur menggunakan 1 buah Heli (MI 862)</p>					
5.	KAB. SERUYAN (Status Siaga Darurat Karhutla)					
6.	KAB. KATINGAN (Status Siaga Darurat Karhutla)					
7.	KAB. KAPUAS (Status Siaga Darurat Karhutla)					
8.	<p>KAB. SUKAMARA</p> <p>kegiatan pada hari Minggu tanggal 18</p>		√		<p>➡ Yang mengikuti giat patroli tersebut :</p> <p>- Aipda suwito</p>	Polres Sukamara

	<p>Agustus 2019 skj 17:00 wib, Piket Polsek Permata kecubung bersama kanit reskrim polsek permata kecubung Melaksanakan Patroli gabungan dengan Personil dari koramil Balai riam dan chif securty PT. GCM Mendatangi titik api di Desa Semantun kec. Permata kecubung Kab. sukamara Prop. Kalteng</p> <p>- Bujur:111.140548706 dan 111.149467468 - Lintang:-2.13396596909 dan - 2.13269209862 - Tingkat kepercayaan:86% dan 93 % - Waktu:18 Agustus 2019 - Lokasi: Desa Semantun kec. Permata kecubung - Luas Area terbakar: belum di ketahui luas lokasi yang terbakar.</p> <p>* Catatan -Untuk patroli menuju ke TKP tidak mencapai titik api karena tidak ada Akses jalan ke Tkp. - kondisi Api masih menyala kecil - jarak yang di tempuh menuju ke Tkp kebakaran tersebut kurang lebih 57 km (lima puluh tujuh) dari mako Polsek permata kecubung.</p> <p>➡ Kegiatan Patroli Api berjalan relatif aman.</p>				<p>- Bripka suseno - Serka winanto - Briptu Arief sulistyanto - chiff security PT. GCM.</p>	
9.	KAB. BARITO UTARA ke PUSDALOPS PB BPBD.					
10.	KAB. BARITO SELATAN (Status Siaga Darurat Karhutla)					
11.	KAB. BARITO TIMUR					
12.	KAB. GUNUNG MAS (Status Siaga Darurat Karhutla)					
13.	KAB. LAMANDAU (Status Siaga Darurat Karhutla)					
14.	KAB. KOTAWARINGIN BARAT (Status Siaga Darurat Karhutla)					
15.	KAB. MURUNG RAYA (Status Siaga Darurat Karhutla)					

DOKUMENTASI

Pemadaman Karhutla di Kota Palangka Raya

1. Jl. Ir. Soekarno, Kel. Menteng, Kec. Jekan Raya



2. Jl. Pasendeng (dekat Perum Kalingu), Kel. Sabaru, Kec. Sebangau



3. Jl. G.Obos XIV (masuk Gg. Teratai), Kel. Menteng, Kec. Jekan Raya



4. Jl. Mahir Mahar (Lintas Kalimantan), RT.04/RW XIII, Kel. Menteng, Kec. Jekan Raya



5. Jl. Mahir Mahar (Lintas Kalimantan), Kel. Menteng, Kec. Sebangau



6. Jl. Mahir Mahar (Lintas Kalimantan seberang Jl. Basewut), Kel. Menteng, Kec. Jekan Raya



7. Pemadaman Lanjutan : Jl. Kalibata, Kel. Menteng, Kec. Jekan Raya



8. Pemadaman Lanjutan : Jl. Tjilik Riwut km. 13,5, Kel. Bukit Tunggal, Kec. Jekan Raya



9. Pemadaman Lanjutan : Jl. Nagasari ujung, Kel. Bukit Tunggal, Kec. Jekan Raya



10. Jl. Damang Gustaf Erang, Kel. Bukit Tunggal, Kec. Jekan Raya



11. jl sanang dan jl. Pasendeng kel. Sabaru



12. Jalan lesa bahar km 13,5 Kel. Petuk Katimpun



Giat Pemadman karhutla Daop Palangka Raya

Jln. Pasendeng/ Surung 1



Jln. Yos Sudarso



Jln. Seluang Belum



Jln. Trans Kalimantan - Kalampangan



Giat Ground Check Hs di kab. Sukamara



Giat Pemadaman di kab. Pulang Pisau

2.609756666666667S 114.1693133333333E
Iptu Junedinot
18 Agt 2019 10:18:26.98



41



Ditsamapta Polda Kalteng

Pemadaman Lanjutan : Jl. Mahir Mahar (Lintas Kalimantan), Kota Palangka Raya



PELETON 2 KOMPI KARHUTLA SATBRIMOB POLDA KALTENG





1) KEGIATAN POSKO KARHUTLA PROVINSI KALIMANTAN TENGAH

1. Pengumpulan data dan informasi dari Kabupaten/Kota.
2. Berkoordinasi dengan Kabupaten/Kota dalam penanganan Karhutla di Provinsi Kalimantan Tengah.
3. Penyampaian Laporan Harian kepada Pimpinan dan Instansi/Lembaga terkait.
4. Roll Call dan Pemantauan via Radio RPU (Freq.169.525 Mhz + 5.000).
5. Briefing Operasi Pukul 07.30 WIB di Masing-masing poslap.
6. Rapat Perencanaan Operasi Pukul 16.00 WIB.
7. Pelaksanaan kegiatan masing-masing bagian/bidang

Dokumentasi

Briefing Operasi Posko Karhutla Prov. Kalteng

Pos Lapangan 1



Rapat Perencanaan Operasi Posko Karhutla Prov. Kalteng



Pembagian Masker di Kota Palangka Raya

1. Rumah Ibadah Gereja-Gereja di Kota Palangka Raya



Bantuan Sosial

Posko Karhutla Prov. Kalteng

Penyerahan Bantuan dari Rumah Zakat Banjarmasin ke Posko Karhutla Prov. Kalteng berupa obat-obatan:

1. Baby Cough : 7 Botol
2. Vitamin Egoji : 6 Botol
3. Salbutamol : 2 Box
4. Masker M95 : 2 Box
5. Arkavit : 1 Box
6. Selkoni : 1 Box
7. O2 : 6 Botol



Bantuan dari Yayasan H2O berupa Air mineral 2 dus, buah jeruk 1 bungkus.



Pos Lapangan 1

Bantuan dari Rumah Zakat Banjarmasin ke Pos Lapangan 1

- Minuman Jus Buah-buahan
- Aqua 3 dus



Bantuan Sosial dari Yayasan H2O berupa aqua 2 dus, buah jeruk 1 bungkus untuk Pos Lapangan 1



45

Bantuan Komunitas Betang Barigas berupa Air Mineral 1 dus, biskuit 2 buah, susu botol indomilk 1 dus dan masker 1 kotak untuk Pos Lapangan 1



2.3. Satgas Gakkum sampai hari Minggu 18 Agustus 2019 :

DATA PENEGAKAN HUKUM KEBAKARAN HUTAN DAN LAHAN TAHUN 2019

N O	KESATUAN	LP / LI	TKP	JML KASUS		J M L	LUAS TERBAKAR (HA)	NAMA TERSANGKA		JML DITAHAN		PENYELESAIAN				K E T
				LID IK	SID IK			PERORANG	KORPORASI	PERORANG	KORPORASI	HAP I P.19	P.21	HAP II		
1	2	3	4	5	6	7	8	9	10	11	12	13	14	15	16	17
1.	P. RAYA	LP/A/316/VII/RES.1.13./2019/KAL TENG/RES.P. RAYA, TGL 24 JULI 2019	JLN. MAHIR MAHAR KM 6, LINGKAR LUAR KEL. SABARU KEC. SABANGA U KOTA P. RAYA	-	1	1	0,01	1	-	1	-	-	-	-	-	-
		LP/B/82/VIII/2019/Res 1.13/KALTENG/RES.P.RAY A/SEK PAHANDUT Tanggal	Jl. Kranggan XXI Gg 1	1		1	40x40	1		1						

	18 Agustus 2019	Kel. Tanjung Pinang, Kec. Pahandut Kota Palangka Raya													
	LPA/356/VIII/RES.1.13./2019 /KALTENG/RES. P.RAYA, TGL 17 AGUSTUS 2019, TENTANG TINDAK PIDANA PEMBAKARAN LAHAN.	Jln. Gurame II Kel. Bukit Tunggal Kec. Jekan Raya Kota Palangka Raya		1	1	5x10	1		1						
	LI-19/VII/RES.1.13./2019, TGL 1 JULI 2019	JNN. PETUK KATIMPU N KEL. PETUK KATIMPU N KEC. JEKAN RAYA KOTA P. RAYA	1	-	1	0,5	-	-	-	-	-	-	-	-	-
	LI-20/VII/RES.1.13./2019, TGL 1 JULI 2019	JLN. TARUNG RIWUT KM 9, KEL. BUKIT TUNGGAL KEC. JEKAN RAYA KOTA P. RAYA	1	-	1	2	-	-	-	-	-	-	-	-	-
	LI-26/VII/RES.1.13./2019, TGL 8 JULI 2019	JLN. MERDEKA KEL. BUKIT TUNGGAL KEC. JEKAN RAYA KOTA P. RAYA	1	-	1	0,24	-	-	-	-	-	-	-	-	-
	LI/27/VII/RES.1.13./2019/RESKRIM, TGL 25 JULI 2019	JNN. YOS SUDARSO 17 KEL. MENTEN G KEC. JEKAN RAYA KOTA P. RAYA	1	-	1	1	-	-	-	-	-	-	-	-	-
	LI/28/VII/RES.1.13./2019/RESKRIM, TGL 28 JULI 2019	JNN. YOS SUDARSO 17 KEL. MENTEN G KEC. JEKAN RAYA KOTA P. RAYA	1	-	1	0,07	-	-	-	-	-	-	-	-	-

			JLN. PASENDING KEL. SABARU KOTA P. RAYA	1	-	1	3									
			LINGKAR LUAR JLN. BADAU UJUNG KEL. BUKIT TUNGGAL KOTA P. RAYA	1	-	1	0,5									
			JLN. KALIBATA KEL. MENTENG KEC. JEKAN RAYA KOTA P. RAYA	1	-	1	0,5									
			JLN. PERUMAHAN TEGAL SARI KM 10,5 (TJILIK RIWUT) KEL. BUKIT TUNGGAL KOTA P. RAYA	1	-	1	0,5									
			JLN. MAHIR MAHAR (LINGKAR LUAR) KM 9 KEL. BUKIT TUNGGAL KEC. JEKAN RAYA KOTA P. RAYA	1	-	1	1									
			JLN. YOS SUDARSO XVIII KEL. PALANGKA KEC. JEKAN RAYA KOTA P. RAYA	1	-	1	0,5									
			JLN. BANTENG 49 KEL. BUKIT TUNGGAL KOTA P. RAYA	1	-	1	0,5									
			KEL. PETUK KATIMPUN RT 04	1	-	1	0,5									

			RW II KOTA P. RAYA														
		JLN. G.OBOS XIX KEL. MENTEN G KEC. JEKAN RAYA KOTA P. RAYA	1	-	1	0,5										
		JLN. PETUK KATIMPU N KEL. PETUK KATIMPU N KOTA P. RAYA	1	-	1	0,04										
		JLN. TARUNG RIWUT KM 9 KEL BUKIT TUNGGA KOTA P. RAYA	1	-	1	1,5										
		JLN. MATAL KEL. SABARU KEC. SABANGA U KOTA P. RAYA	1	-	1	0,08										
		JLN. TINGANG XXIV KEL. BUKIT TUNGGA KOTA P. RAYA	1	-	1	1,5										
		JLN. MAHIR MAHAR KM 7 KEL. BUKIT TUNGGA KEC. JEKAN RAYA KOTA P. RAYA	1	-	1	1,5										
		JLN. TEMANG GUNG TAWA KEL. BUKIT TUNGGA KOTA P. RAYA	1	-	1	1										
		JLN. LINGKAR LUAR KM 8 KEL. BUKIT TUNGGA KEC. JEKAN	1	-	1	3										

			RAYA KOTA P. RAYA														
		JLN. JLN. CILIK RIWUT KM 10 MASUK JALAN TELAGA SARI	1	-	1	0,5										
		JLN. LINGKAR LUAR PERTENG AHAN G. OBOS DAN YOS SUDARSO KOTA P. RAYA	1	-	1	0,5										
		JLN. IR. SOEKARN O KEL. MENTEN G KOTA P. RAYA	1	-	1	0,5										
		JLN. MERDEKA KEL BUKIT TUNGGAL KOTA P. RAYA	1	-	1	0,5										
		JLN. RAFLESIA 2B KEL. BUKIT TUNGGAL KEC. JEKAN RAYA KOTA P. RAYA	1	-	1	0,5										
		JLN. YOS SUDARSO SIMPANG JLN. MAHIR MAHAR KOTA P. RAYA	1	-	1	2										
		LINGKAR LUAR PERTENG AHAN YOS SUDARSO DAN G. OBOS KEL MENTEN G KOTA P. RAYA	1	-	1	1										
		JLN. KRANGG AN KEL. TANJUNG PINANG	1	-	1	0,5										
		JLN. SUDIRMA	1	-	1	7										

			N BELAKAN G RPH KOTA P. RAYA													
		JLN. SEMAR KEL. KALAMPA NGAN KOTA P. RAYA	1	-	1	0,05									
		JLN. BULUH MERINDU KEL. SABARU KOTA P. RAYA	1	-	1	2									
		JLN. SAWANG AN PERBATA SAN KEC. PAHANDU T DAN KEC. SABANGA U KOTA P. RAYA	1	-	1	2									
		JLN. TALAWAN G KEL. KALAMPA NGAN KOTA P. RAYA	1	-	1	10									
		JLN. RAMSES RT II KEL. TUMBAN G TAHAI KOTA P. RAYA	1	-	1	0,01									
		JLN. BERENG BENGKEL KEL. KALAMPA NGAN KOTA P. RAYA	1	-	1	5									
		JLN. HIU PUTIH 21 KEL. BUKIT TUNGGAL DAN JLN. PANARUN G KEC. PAHANDU T KOTA P. RAYA	1	-	1	2									
		JLN.JLN. PEPABRI KEL. PANARUN G, KEC. PAHANDU T KOTA P. RAYA	1	-	1	0,5									

		JLN. BAGONG KEL. KALAMPA NGAN KOTA P. RAYA	1	-	1	1									
		JLN. SABANGA U KEL. SABARU KOTA P. RAYA	1	-	1	10									
		JLN. TABAT KALSA KEL. SABARU KOTA P. RAYA	1	-	1	2									
		JLN. ANGGRE K KEL. KERENG BANGKIR AI KOTA P. RAYA	1	-	1	0,005									
		JLN. BERENG BENGKEL KEC. SABANGA U KOTA P. RAYA	1	-	1	0,005									
		JLN. TUMBAN G TALAKEN KM 59, KEL. PETUK BUKIT, KEC RAKUMPI T	1	-	1	1									
		JLN. YOGYAKA RTA III (RTA MILONO) KEL. MENTEN G KEC. KOTA P. RAYA	1	-	1	1									
		JLN. TAMPUN G PENYANG UJUNG KEL. MENTEN G KOTA P. RAYA	1	-	1	1									
		JLN. LINGKAR LUAR SEBELUM PEREMPA TAN JLN. YOS	1	-	1	1									

			SUDARSO UJUNG SEBERAN G KEL. MENTEN G KEL. KERENG BANGKIR AI KOTA P. RAYA												
			JLN. LINGKAR LUAR SEBERAN G KEL. MENTEN G KOTA P. RAYA	1	-	1	3								
			JLN. MAHIR MAHAR 13 KEC. SABANGA U KOTA P. RAYA	1	-	1	0,5								
			JLN. YOS SUDARSO 17 KEL MENTEN G	1	-	1	1								
			JLN. BERENG BENGKEL KEC. SABANGA U KOTA P. RAYA	1	-	1	1								
			JLN. LETKOL CHR. BINTI KEL. LANGKAI KOTA P. RAYA	1	-	1	1								
			JLN. YOS SUDARSO 17 KOTA P. RAYA	1	-	1	4								
			JLN. LIDEN ARANG (CILIK RIWUT) KM 19 KEL. MARANG KEC. BUKIT BATU KOTA P. RAYA	1	-	1	1								
			JLN. G.OBOS VIII, KEL. MENTEN G KEC. JEKAN RAYA	1	-	1	20								
			JLN. G. OBOS 20	1	-	1	0,025								

			F, KOTA P. RAYA													
		JLN. HIU PUTIH LANJUTAN KM 4 5 DAN SIMPANG JLN. LINGKAR LUAR) KEC. JEKAN RAYA KOTA P. RAYA	1	-	1	7									
		JLN. IR. SOEKARNO 1 KEL. MENTENG KEC. JEKAN RAYA KOTA P. RAYA	1	-	1	1									
		JLN. MAHIR MAHAR 9 LINGKAR LUAR KEL. BUKIT TUNGGAL KOTA P. RAYA	1	-	1	2									
	JUMLAH	<ul style="list-style-type: none"> 1 LP 59 LI 	60 TKP	59	1	60	<ul style="list-style-type: none"> 0,01 LP 112,025 LI (112,035 HA) 	1	-	1	-	-	-	-	-	-
2.	KOBAR	LP/59/III/RES.5.5/2019/KALTENG /RES KOBAR, TGL ... MARET 2019	JLNN. P. BUN KOTAWA RINGIN LAMA KM 7, KEL. MENDAWAI SEBERANG KEC. ARSEL KAB. KOBAR	-	1	1	0,06	MURYADI							1	
	JUMLAH	<ul style="list-style-type: none"> 1 LP 	1 TKP	-	1	1	0,06	1	-	-	-	-	-	-	1	-
3.	KOTIM	LP/03/VII/2019/KALTENG/RES KOTIM, TGL 01 JULI 2019	LAHAN USAHA IRT. 14/RW. 04 DESA. HANDIL SOHOR KEC. MENTAYA HILIR SELATAN KAB. KOTIM	-	1	1	0,3	WAGIRIN				1				

		LP/15/VII/2019/KALTENG/RES KOTIM/SEK KETAPANG, TGL 07 JULI 2019	JLNN. MT. HARYON O BARAT KEL. MB. HULU KEC. MB. KETAPAN G KAB. KOTIM	-	1	1	0,18	ANTOS		ANTOS		1				
		R/LI/40/VII/2019/RES KOTIM/INTELKAM, TGL... 2019	1	-	1	20									
		LP/20/VII/2019/KALTENG/RES KOTIM/SEK, TGL 31 JULI 2019	JL. SUPRAPTO SELATAN MB. HILIR KEC. MB KETAPAN G	-	1	1	0,125	SLAMET RIYADI BIN CHULIN BALO	-			1				
		LP/21/VIII/2019/KALTENG/RES KOTIM/SEK, TGL 6 AGUSTUS 2019	JL. HM HATTA (LINGKAR SELATAN) KEC MB KETAPAN G	-	1	1	0,175	ANANG BIN MAJEDI (ALM)	-			1				
JUMLAH		<ul style="list-style-type: none">4 LP1 LI	4 TKP	1	4	5	<ul style="list-style-type: none">0,78 LP20 LI (20,78 HA)	4	-	1	-	4	-	-	-	-
4.	PULPIS	LP/10/VII/2019/KALTENG/RES PULPIS/SEK SEBANGAU, TGL 27 JULI 2019	-	1	1	1 HA	AHMAD		AHMAD						
		DESA. TUMBANG NUSA KM 29,5 RT. 05 KEC. JABIREN RAYA KAB. PULANG PISAU	1	-	1	15									
		DESA. BUNTOI RT. 11 KEC. KAHAYAN HILIR KAB. PULANG PISAU	1	-	1	10									
		REY 35 DESA. GANDANG BARAT KEC. MALIKU KAB. PULANG PISAU	1	-	1	20									
		STI HANDEL SAMPIT DESA. BUNTOI KEC.	1	-	1	5									

			KAHAYAN HILIR KAB. PULANG PISAU														
JUMLAH		• 1 LP • 4 LI	5 TKP	4	1	5	• 1 LP • 50 LI (51 HA)	1	-	1	-	-	-	-	-	-	-
5.	KATINGAN	LP/L/15/VII/RES.1.13./2019/SPKT /RES KATINGAN/SEK KATINGAN TENGAH, TGL 31 JULI 2019	SEI KALIMATI DESA. SAMBA KATUNG KEC. KATINGAN TENGAH KAB. KATINGAN	-	1	1	1	JULIANS YAH		JULIANS YAH							
JUMLAH		• 1 LP	1 TKP	-	1	1	1	1	-	1	-	-	-	-	-	-	-
6.	RES LAINN YA	-	-	-	-	-	-	-	-	-	-	-	-	-	-	-	-
JUMLAH		• 9 LP • 64 LI	72 TKP	65 LID IK	9 SID IK	73 K S S	• 3,155 LP • 182,025 LI	10 ORG	-	6 ORG	-	7 K S S	-	-	1 K S S	-	-

*Sumber : Polda Kalteng

SATGAS GAKKUM

Kota Palangka Raya

Karhutla dalam konsesi kebun PT Palmindo Gemilang Kencana sedang dalam proses lidik sidik
Ditreskrimsus Polda kalteng



TKP : Jl. Kranggan XXI Gg 1, Kel. Tanjung Pinang, Kec. Pahandut Kota Palangka Raya



2.5. Satgas Watyankes

1) DATA ISPA KALTENG : -

2) Pelayanan kesehatan dari Dinkes Prov. Kalteng untuk Petugas Posko PDB Karhutla Prov. Kalteng di Posko Karhutla Prov. Kalteng.

Demikian Laporan **POSKO Siaga Darurat KARHUTLA PROV. KALTENG**

Terima Kasih. Salam Tangguh....

Tanggal : Senin, 19 Agustus 2019
Pukul : 07.00 WIB

PUSDALOPS-PB BPBPK PROV. KALTENG

Alamat : Jl. Tjilik Riwut Km. 2,5 Palangka Raya
Telp/Faks : (+62536) 4260564
WhatsApp : 0811-525-441/ 0811-525-442
Email : pusalops.bpbpktg@gmail.com
Website : -

Komandan Korem 102/Pjg
Selaku Komandan Satgas
PDB Karhutla Kalteng 2019

Saiful Rizal, S.Sos

Kolonel Arm NRP. 1920039031068