



POS KOMANDO SATUAN TUGAS PERCEPATAN PENANGANAN  
DARURAT BENCANA  
PANDEMI COVID-19 KOTA PALANGKA RAYA  
SEKRETARIAT DAN POSKO BPBD KOTA PALANGKA RAYA  
Alamat : Jl. Badak. No. 3

KOTA PALANGKARAYA

LAPORAN HARIAN

POS KOMANDO SATUAN TUGAS PENANGANAN DARURAT BENCANA PANDEMI COVID-19 DI  
KOTA PALANGKA RAYA TAHUN 2022

Perkembangan Percepatan Penanganan Darurat Bencana Pandemi Covid-19 Pada Hari Senin, tanggal 23 Mei 2022 Pukul 23.00 wib

A. KONDISI TERKINI AKUMULASI COVID-19 DI KOTA PALANGKA RAYA

KECAMATAN		PDP			Sembuh	Meninggal Dunia	Dalam Perawatan
		SUSPECT	CONFIRM	NEGATIF			
Kelurahan	KEC. PAHANDUT						
	Pahandut	80	607	81	565	41	1
	Panarung	112	2021	85	1970	51	0
	Langkai	122	2094	112	2022	71	1
	Pahandut Seberang	6	11	8	11	0	0
	Tumbang Rungan	1	7	1	7	0	0
	Tanjung Pinang	10	115	11	112	2	1
		331	4855	296	4687	165	3
	5482						
Kelurahan	KEC. JEKAN RAYA						
	Menteng	284	4147	223	4041 (+2)	105	1 (-2)
	Palangka	246	3575	227	3445 (+2)	130	0 (-2)
	Bukit Tunggal	229	3786	212	3686 (+1)	98	2 (-1)
	Petuk Katimpun	9	124	8	121	2	1
		768	11632	670	11293 (+5)	335	(-5)
		13070					
	KEC. SABANGAU						
Kereng Bangkirai	54	495	47	478	17	0	
Sabaru	29	246	20	241	5	0	
Kalampangan	0	117	10	111	6	0	
KamelohBaru	1	10	1	9	1	0	
DanauTundai	0	2	3	2	0	0	
Bereng Bengkel	2	9	2	9	0	0	
	86	879	83	850	29	0	
	1048						
Kelurahan	KEC. BUKIT BATU						
	Marang	4	26	4	25	1	0
	Tumbang Tahai	8	71	5	70	1	0
	Banturung	13	109	11	100	9	0
	Tangkiling	14	114	11	109	5	0
	Sei Gohong	3	36	4	35	1	0
	Kanarakan	0	5	0	5	0	0
	Habaring Hurung	2	10	3	10	0	0
		44	371	38	354	17	0
	453						

KEC. RAKUMPIT

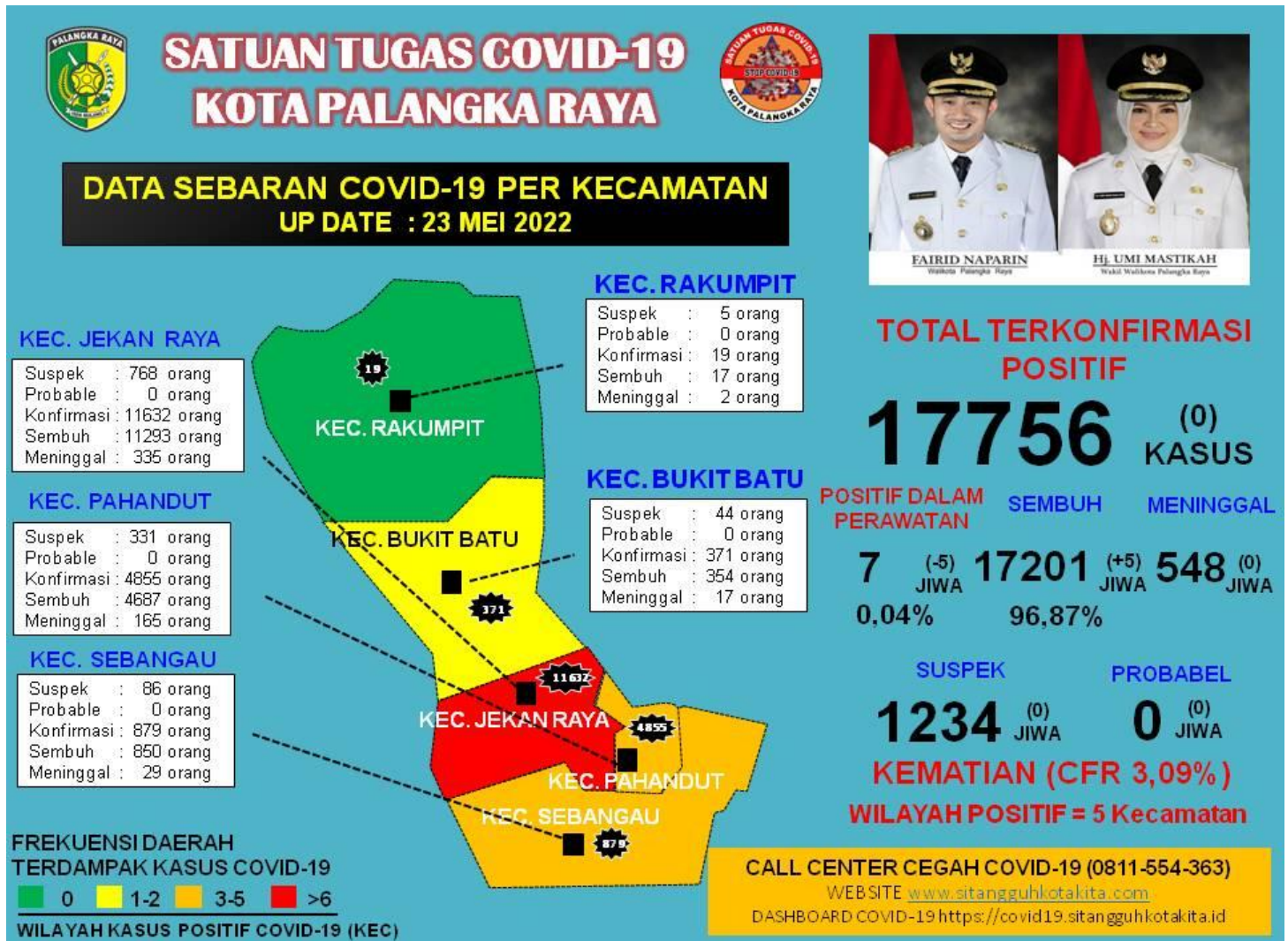
Keturahan	Petuk Bukit	1	5	1	4	1	0
	Pager	0	1	0	1	0	0
	Panjehang	1	1	1	1	0	0
	Gaung Baru	0	1	0	1	0	0
	Petuk Barunai	2	2	2	2	0	0
	Mungku Baru	1	5	1	4	1	0
	Bukit Sua	0	4	1	4	0	0
		5	19	6	17	2	0
		30					
		1234	17756	1093	17201 (+5)	548	7 (-5)
		20083					

B. DATA SEBARAN COVID-19 WILAYAH KOTA PALANGKA RAYA

KECAMATAN	SUSPECT	CONFIRM	NEGATIF	Sembuh	Meninggal Dunia	Dalam Perawatan	Meninggal Menunggu Hasil	No Address
PAHANDUT	331	4855	296	4687	165	3		
JEKAN RAYA	768	11632	670	11293 (+5)	335	(-5)		
SABANGAU	86	879	83	850	29	0		
BUKIT BATU	44	371	38	354	17	0		
RAKUMPIT	5	19	6	17	2	0		
PALANGKA RAYA	1234	17756	1093	17201 (+5)	548	7 (-5)	49	2

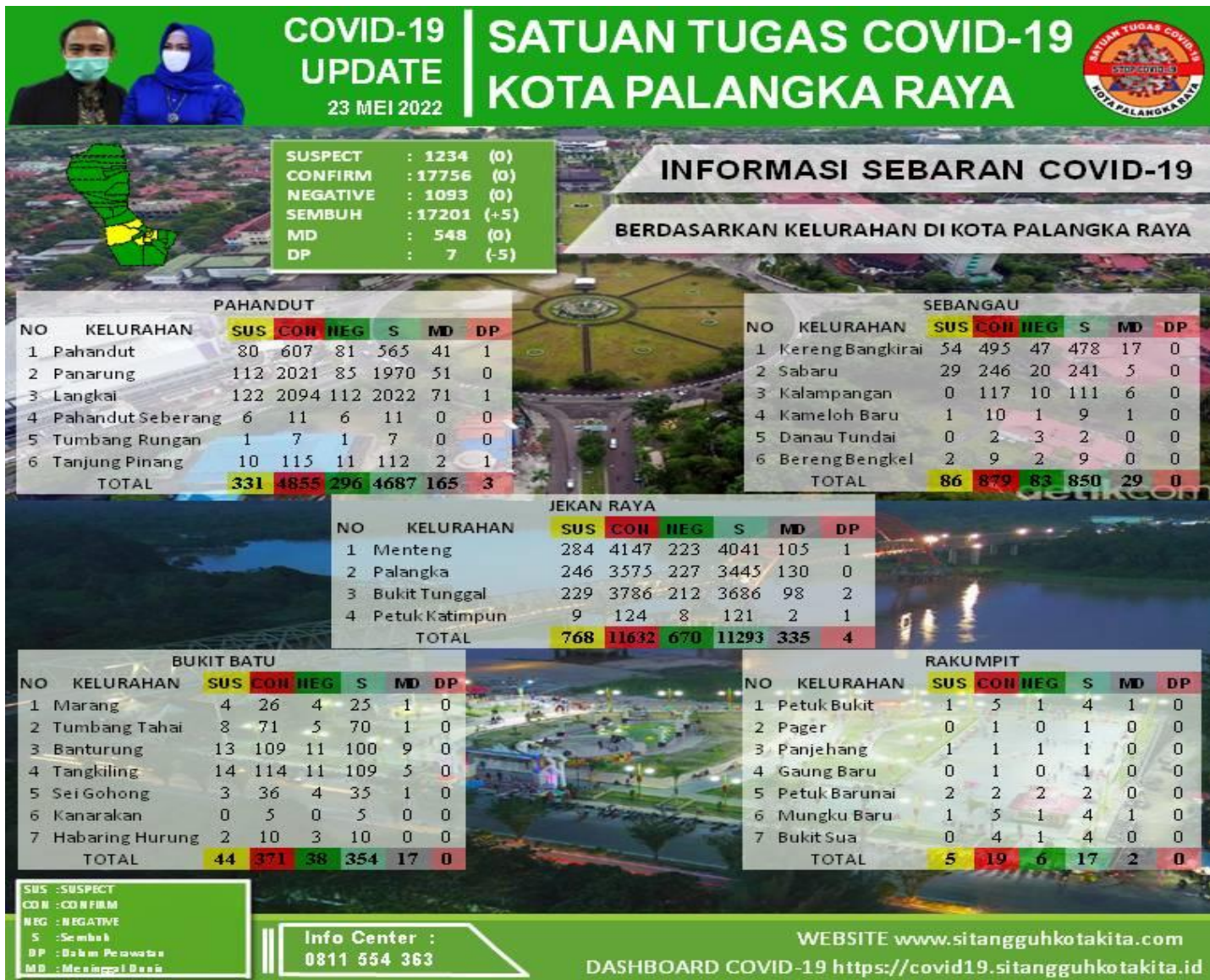
Sembuh	Meninggal Dunia	Dalam Perawatan
96,87 %	3,09 %	0,04 %

C. INFORMASI SEBARAN COVID-19 PERKECAMATAN DI KOTA PALANGKA RAYA

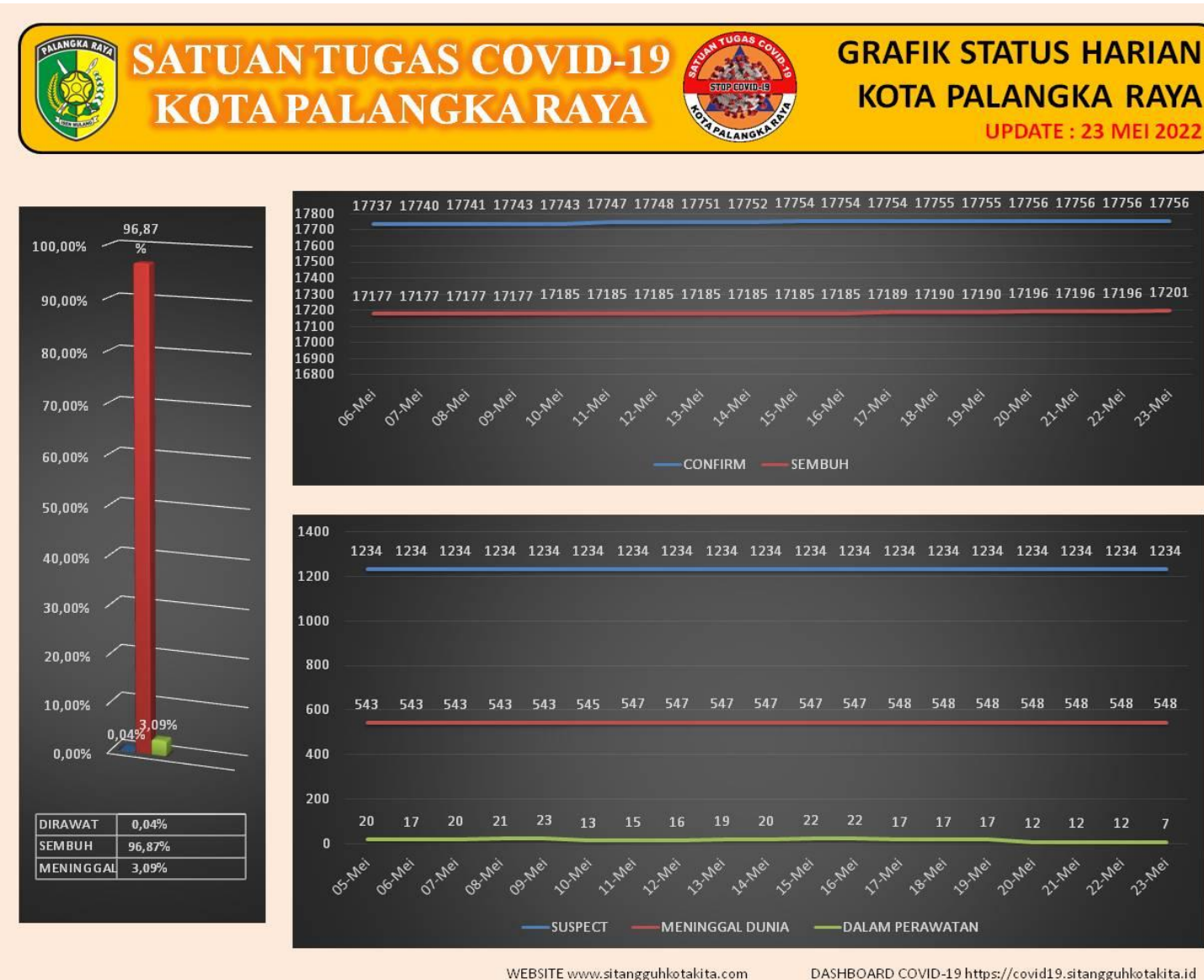




#### D. INFORMASI SEBARAN COVID-19 PERKELURAHAN DI KOTA PALANGKA RAYA



#### E. GRAFIK STATUS HARIAN KOTA PALANGKA RAYA





# SATUAN TUGAS COVID-19 KOTA PALANGKARAYA

INFORMASI SEBARAN COVID-19

COVID-19 UPDATE 23 MEI 2022

## PETA ZONA DI KOTA PALANGKA RAYA

## BERDASARKAN KELURAHAN DI KOTA PALANGKA RAYA

KECAMATAN DAN KELURAHAN ZONA HIJAU			
NO	KECAMATAN	NO	KELURAHAN
1	RAKUMPIT	1	PAGER
		2	PETUK BARUNAI
		3	PANJEHANG
		4	GAUNG BARU
		5	MANGKU BARU
		6	BUKIT SUA
		7	PETUK BUKIT
2	PAHANDUT	8	TUMBANG RUNGAN
		9	PAHANDUT SEBERANG
		10	PANARUNG
3	SEBANGAU	11	DANAU TUNDAI
		12	BERENG BENGKEL
		13	KAMELOH BARU
		14	KALAMPANGAN
		15	SABARU
		16	KERENG BANGKIRAI
4	BUKIT BATU	17	KANARAKAN
		18	MARANG
		19	SEIGOHONG
		20	HABARING HURUNG
		21	BANTURUNG
		22	TUMBANG TAHAI
		23	TANGKILING
5	JEKAN RAYA	24	PALANGKA

KECAMATAN DAN KELURAHAN ZONA KUNING			
NO	KECAMATAN	NO	KELURAHAN
1	PAHANDUT	1	TANJUNG PINANG
		2	LANGKAI
		3	PAHANDUT
3	JEKAN RAYA	4	PETUK KATIMPUN
		5	BUKIT TUNGAL
		6	MENTENG

KECAMATAN DAN KELURAHAN ZONA ORANGE			
NO	KECAMATAN	NO	KELURAHAN
1	-	-	-

KETERANGAN JUMLAH KASUS AKTIF			
HIJAU	0	Rumah	
KUNING	1 – 2	Rumah	
ORANGE	3 – 5	Rumah	
MERAH	> 5	Rumah	

KECAMATAN	ZONA HIJAU	ZONA KUNING	ZONA ORANGE	ZONA MERAH
PAHANDUT	3	3	0	0
JEKAN RAYA	1	3	0	0
SABANGAU	6	0	0	0
BUKIT BATU	7	0	0	0
RAKUMPIT	7	0	0	0
PALANGKA RAYA	24	6	0	0

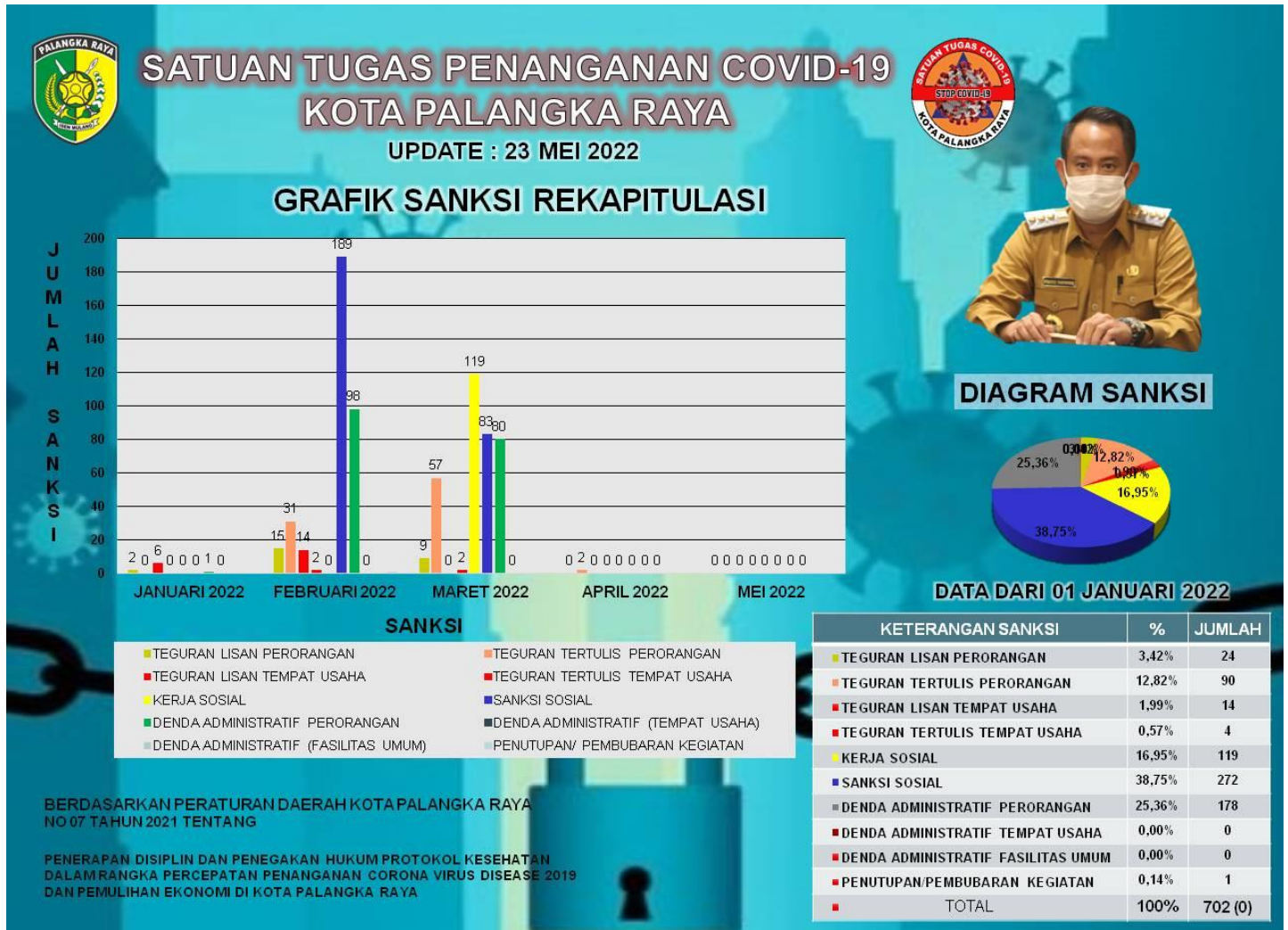
WEBSITE [www.sitangguhkotakita.com](http://www.sitangguhkotakita.com)

DASHBOARD COVID-19 <https://covid19.sitangguhkotakita.id>

[illegible]



## H. GRAFIK SANKSI REKAPITULASI



**I. YANG DIKELUARKAN OLEH SATGAS PERCEPATAN PENANGANAN COVID-19 DI KOTA PALANGKA RAYA**



#### **J. YANG DIKELUARKAN OLEH SATGAS PERCEPATAN PENANGANAN COVID-19 DI KOTA PALANGKA RAYA**

Dalam rangka antisipasi Penyebaran Covid-19 di Wilayah Kota Palangka Raya Pemerintah Kota Palangka Raya telah mengambil langkah-langkah kebijakan dalam Percepatan Penanganan Darurat Bencana Pandemi Covid-19, yaitu :

- 1) Penetapan Status Faktual Pandemi Corona Virus Disease 2019 (Covid-19) di Indonesia (*Keputusan Presiden Republik Indonesia Nomor 24 Tahun 2021 tanggal 31 Desember 2021* )
- 2) Penerapan Disiplin Protokol Kesehatan Dalam Rangka Percepatan Penanganan Corona Virus Disease 2019 Dan Pemulihan Ekonomi (*Peraturan Daerah Kota Palangka Raya Nomor 7 Tahun 2021 tanggal 29 November 2021*)
- 3) Pembentukan Satuan Tugas Penanganan dan Pencegahan Corona Virus Disease 2019 Di Wilayah Kota Palangka Raya (*Keputusan Walikota Palangka Raya Nomor 188.45/37/2022 tanggal 11 Januari 2022*).
4. Perpanjangan Keempat Status Tanggap Darurat Bencana Non Alam Pandemi Corona Virus Disease 2019 (Covid-19) Di wilayah Kota Palangka Raya (*Keputusan Walikota Palangka Raya Nomor : 188.45/47/2022 tanggal 12 Januari 2022*).
5. Pemberlakuan Pembatasan Kegiatan Masyarakat Level 3 dan mengoptimalkan posko penanganan Corona Virus Disease 2019 (Covid-19) Tingkat Kelurahan Di wilayah Kota Palangka Raya (*Nomor : 360/03/SATGAS COVID-19/BPBD/III/2022 tanggal 15 Maret 2022.*)

Demikian Laporan PENANGANAN DARURAT BENCANA PANDEMI COVID-19 DI KOTA PALANGKA RAYA TAHUN 2022

**Terima Kasih**

**Salam Tangguh**

**Kenali ancamannya kurangi risikonya**

**Tangguh Hadapi Bencana**

