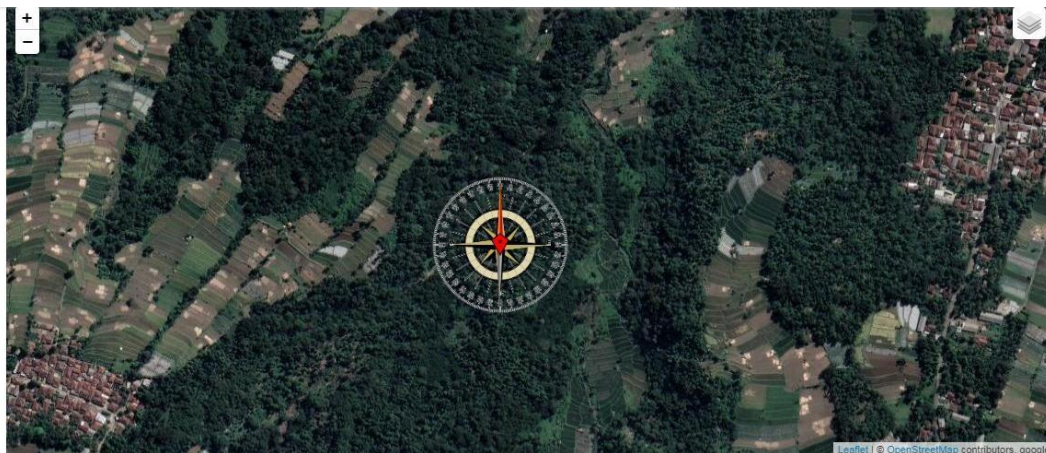
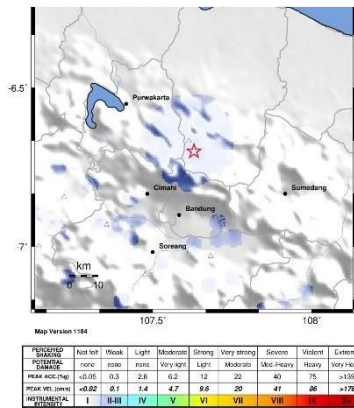


# BENCANA ALAM

Informasi bencana alam merupakan bencana yang diakibatkan oleh peristiwa atau serangkaian peristiwa yang disebabkan oleh alam antara lain berupa gempa bumi, tsunami, gunung meletus, banjir, kekeringan, angin topan, dan tanah longsor.

**Gempa bumi** adalah getaran atau guncangan yang terjadi di permukaan bumi yang disebabkan oleh tumbukan antar lempeng bumi, patahan aktif, aktivitas gunung api atau runtuhnya batuan.



Tanggal	Lintang	Bujur	Elevasi (m)	F (nT)	D (Derajat)	I (Derajat)	H (nT)	Z (nT)	X (nT)	Y (nT)
2024-02-16	-6.7	107.63	0	44746.05	0.539261	-30.059	38728.16	-22412.9	38726.44	364.5

- KETERANGAN** : Titik tempatnya di desa sukamandi kecamatan segelahaerang area perbukitan  
Dekat persawahan yang di sudut arah timur laut ada pemukiman  
Posisi kantor desa sukamandi ada di sekitar situ.
- POTENSI SUMBER DAYA MANUSIA**  
Jumlah Laki – laki : 1588 orang  
Jumlah Perempuan : 1635 orang  
Jumlah Total : 3223 orang

Jumlah Kepala Keluarga : 1115 KK  
Kepadatan Penduduk : 443,33 per KM

### III. LUAS WILAYAH MENURUT PENGGUNAAN

Luas tanah sawah : 201,10 Ha  
Luas tanah kering : 525,92 Ha  
Luas tanah basah : 0,00 Ha  
Luas tanah perkebunan : 0,00 Ha  
Luas fasilitas umum : 0,00 Ha  
Luas tanah hutan : 0,00 Ha  
Total luas : 727,00 Ha

**Letusan gunung api** merupakan bagian dari aktivitas vulkanik yang dikenal dengan istilah “erupsi”. Bahaya letusan gunung api dapat berupa awan panas, lontaran material (pijar), hujan abu lebat, lava, gas racun, tsunami dan banjir lahar. **Siaga Bencana Letusan Gunung Api**

**Tsunami** berasal dari bahasa Jepang yang berarti gelombang ombak lautan (“tsu” berarti lautan, “nami” berarti gelombang ombak). Tsunami adalah serangkaian gelombang ombak laut raksasa yang timbul karena adanya pergeseran di dasar laut akibat gempa bumi. **Siaga Bencana Tsunami.**

**Tanah longsor** merupakan salah satu jenis gerakan massa tanah atau batuan, ataupun percampuran keduanya, menuruni atau keluar lereng akibat terganggunya kestabilan tanah atau batuan penyusun lereng.

### **Tanah Longsor**

#### **I. Kejadian Bencana ( Berisi mengenai informasi kejadian bencana )**

##### **A. Kejadian Bencana :**

- a) Sumber Informasi : Ganasmadu
- b) Jenis Bencana : Tanah longsor
- c) Tanggal Kejadian : Sabtu, 29 Mei 2021 Pukul 13.00 WIB
- d) Menerima Laporan : Selasa, 01 Juni 2021 Pukul 18.50 WIB

##### **B. Lokasi Bencana :**

- a) Provinsi : Jawa Barat
- b) Kabupaten : Subang
- c) Desa/Kel.Kec : Desa Gardusayang Kecamatan Cisalak
- d) Dusun/Kampung : Kampung Cileat RT 04 RW 03
- e) Letak Geografi Koordinat Bencana (Sesuai Google maps) :  
● -
- f) Cakupan dan Dampak Bencana (luas dan tinggi genangan, untuk bencana banjir)(Panjang, Lebar, Radius) : -
- g) Penyebab Bencana : Hujan Deras dengan intensitas tinggi dan kontur tanah labil
- h) Kondisi Cuaca : Hujan Deras

### C. Kondisi Mutakhir :

- a) Korban : Nihil
- b) Dampak : Mengakibatkan pondasi sepanjang 8 M ambrol, menimpa sekolah TK dan rumah milik warga
- c) Kerugian : -

### D. Upaya yang telah dilakukan :

- Tim BPBD melakukan koordinasi dengan pelapor menggunakan alat komunikasi HP (Whatsap)

### E. Upaya yang akan dilakukan :

- Akan dilakukan assesment lebih lanjut pada hari besok

### E. Personil :

- Gingga
- Nugi

### F. Unsur yang terlibat :

- -

### G. Kebutuhan Mendesak :

- -

### H. Kendala :





- -

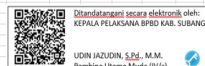
### Foto Penanganan





**Banjir** adalah peristiwa atau keadaan dimana terendamnya suatu daerah atau daratan karena volume air yang meningkat. **Siaga Bencana Banjir**

REKAPITULASI KEJADIAN BENCANA DI KABUPATEN SUBANG TAHUN 2024																									
<div><div></div><div></div></div>																									
NO	LOKASI			TANGGAL	JENIS BENCANA	AKIBAT BENCANA													KET						
	KECAMATAN	DESA/KEK	ALAMAT			MENGUNGSI			MENGUNGSI			TERDAMPAK			RUMAH			SARANA LAIN				JALAN			
						KK	JW	Lain	KK	JW	Lain	Hancur	Rusak Berat	Rusak Sedang	Rusak Ringan	Terancam	Terendam	Sekolah		Sarana Badak	Sawah	Darat	Kolam	Terendam	Terancam
4	Cipeundeuy	Wardian	Blok Sawah Lega Dusun Wardian RT 05 RW 02	04 Januari 2024	Banjir																				
30	Pamanukan	Mulyasari	Dusun Kedung Gede RT 23.24.25.26.27.28 RW 11	27 Januari 2024	Banjir							180	540												
45	Subang	Pasikaraumbi	Kampung Conto RT 02 RW 20 Dusun Gopa Pata	10 Februari 2024	Banjir							75	300												
47	Subang	Pasikaraumbi	Kampung Conto RT 53 RW 20	10 Februari 2024	Banjir							6	13												
65	Pamanukan	Mulyasari	Kampung Kedung Gede RT 09.26.28 RW 04	26 Februari 2024	Banjir		337																		
68	Sagalaherang	Sulamandi	Kampung Peuteuy Gede RT 12 RW 06	27 Februari 2024	Banjir																				
80	Balanakan	Tanjungpaga	Kampung Sukatani RW 05 RW 05	15 Maret 2024	Banjir																				
87	Kasomatang	Sulamelang	Kampung Cijere Girang RT 01 RW 01	01 April 2024	Banjir							7	22											1	
98	Serangpangaj	Cipancar	Jl Curug Cijalu RT 15 RW 06	17 April 2024	Banjir																			1	
<div><div></div><div><div>Ditandatangani secara elektronik oleh: KEPALA PELAKSANA BPBD KAB. SUBANG</div><div><div>UDIN IJAZUDIN, S.Pd., M.M. Penjabat Kepala Pelaksana BPBD</div><div></div></div></div></div>																									







**Banjir bandang** adalah banjir yang datang secara tiba-tiba dengan debit air yang besar yang disebabkan terbendungnya aliran sungai pada alur sungai.

**Kekeringan** adalah ketersediaan air yang jauh di bawah kebutuhan air untuk kebutuhan hidup, pertanian, kegiatan ekonomi dan lingkungan. Adapun yang dimaksud kekeringan di bidang pertanian adalah kekeringan yang terjadi di lahan pertanian yang ada tanaman (padi, jagung, kedelai dan lain-lain) yang sedang dibudidayakan. **Siaga Bencana Kekeringan**

**Kebakaran** adalah situasi dimana bangunan pada suatu tempat seperti rumah/pemukiman, pabrik, pasar, gedung dan lain-lain dilanda api yang menimbulkan korban dan/atau kerugian.


**Kebakaran hutan** dan lahan adalah suatu keadaan di mana hutan dan lahan dilanda api, sehingga mengakibatkan kerusakan hutan dan lahan yang menimbulkan kerugian ekonomis dan atau nilai lingkungan. Kebakaran hutan dan lahan seringkali menyebabkan bencana asap yang dapat mengganggu aktivitas dan kesehatan masyarakat sekitar.

				REKAPITULASI KEJADIAN BENCANA DI KABUPATEN SUBANG TAHUN 2024																							
KEJADIAN						AKIBAT BENCANA																		KET			
NO	LOKASI			TANGGAL	JENIS BENCANA	MENGUNGSI			MENGUNGSI			TERDAMPAK			RUMAH			SARANA LAIN									
	KECAMATAN	DESANAL	ALAMAT			KK	JW	Lain	KK	JW	Lain	Rusak Berat	Rusak Sedang	Rusak Ringan	Terancong	Terendam	Sekolah	Sarana Badan	Sawah	Darat	Kolam	Terendam	JALAN Terancam		Putus		
128	Cipeundeuy	Kosar	Kampung Kosar RT 20 RW 06	14 Juli 2024	Kebakaran Hutan dan Lahan																						
JUMLAH						55	497	3	9	8	357	1140	0	12	11	89	7	254	0	1	11713	1	3	3	14	1	
<div><div><p>Ditandatangani secara elektronik oleh: KEPALA PELAKSANA BPBD KAB. SUBANG</p><p>UDIN HAZUFIN, S.Pd, M.M. Pemimpin Utama Muda (PUM)</p></div></div>																											



**Angin puting beliung** adalah angin kencang yang datang secara tiba-tiba, mempunyai pusat, bergerak melingkar menyerupai spiral dengan kecepatan 40-50 km/jam hingga menyentuh permukaan bumi dan akan hilang dalam waktu singkat (3-5 menit).

<



**Gelombang pasang atau badai** adalah gelombang tinggi yang ditimbulkan karena efek terjadinya siklon tropis di sekitar wilayah Indonesia dan berpotensi kuat menimbulkan bencana alam. Indonesia bukan daerah lintasan siklon tropis tetapi keberadaan siklon tropis akan memberikan pengaruh kuat terjadinya angin kencang, gelombang tinggi disertai hujan deras.

**Abrasi** adalah proses pengikisan pantai oleh tenaga gelombang laut dan arus laut yang bersifat merusak. Abrasi biasanya disebut juga erosi pantai. Kerusakan garis pantai akibat abrasi ini dipicu oleh terganggunya keseimbangan alam daerah pantai tersebut. Walaupun abrasi bisa disebabkan oleh gejala alami, namun manusia sering disebut sebagai penyebab utama abrasi.

Sumber : <https://bnpb.go.id/definisi-bencana> dan <https://bnpb.go.id/siaga-bencana>